


續修四庫全書

《續修四庫全書》編纂委員會編

續修四庫全書



上海古籍出版社



六二七·史部·地理類

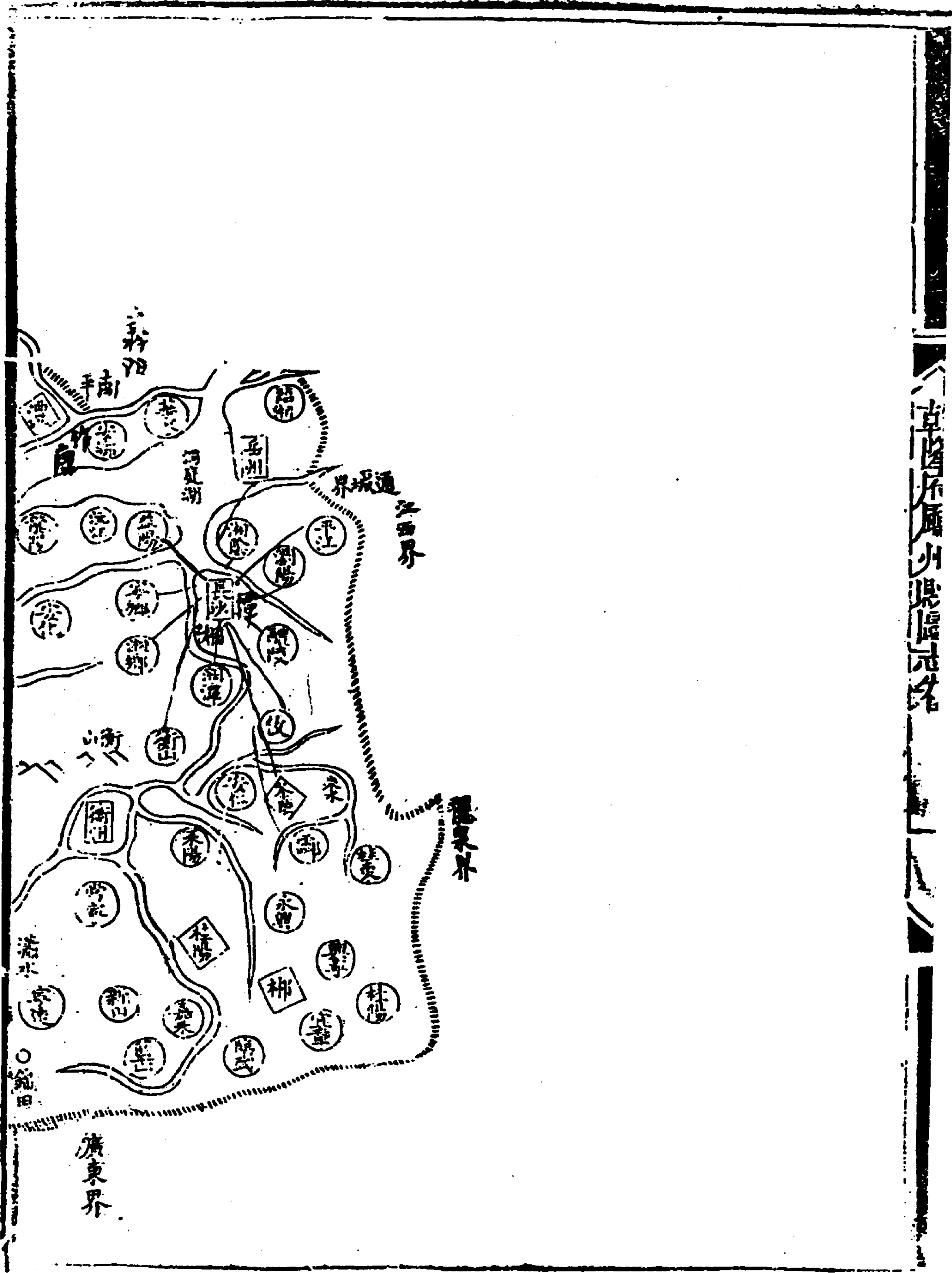
乾隆府廳州縣圖志五十卷（卷三十三至卷五十）

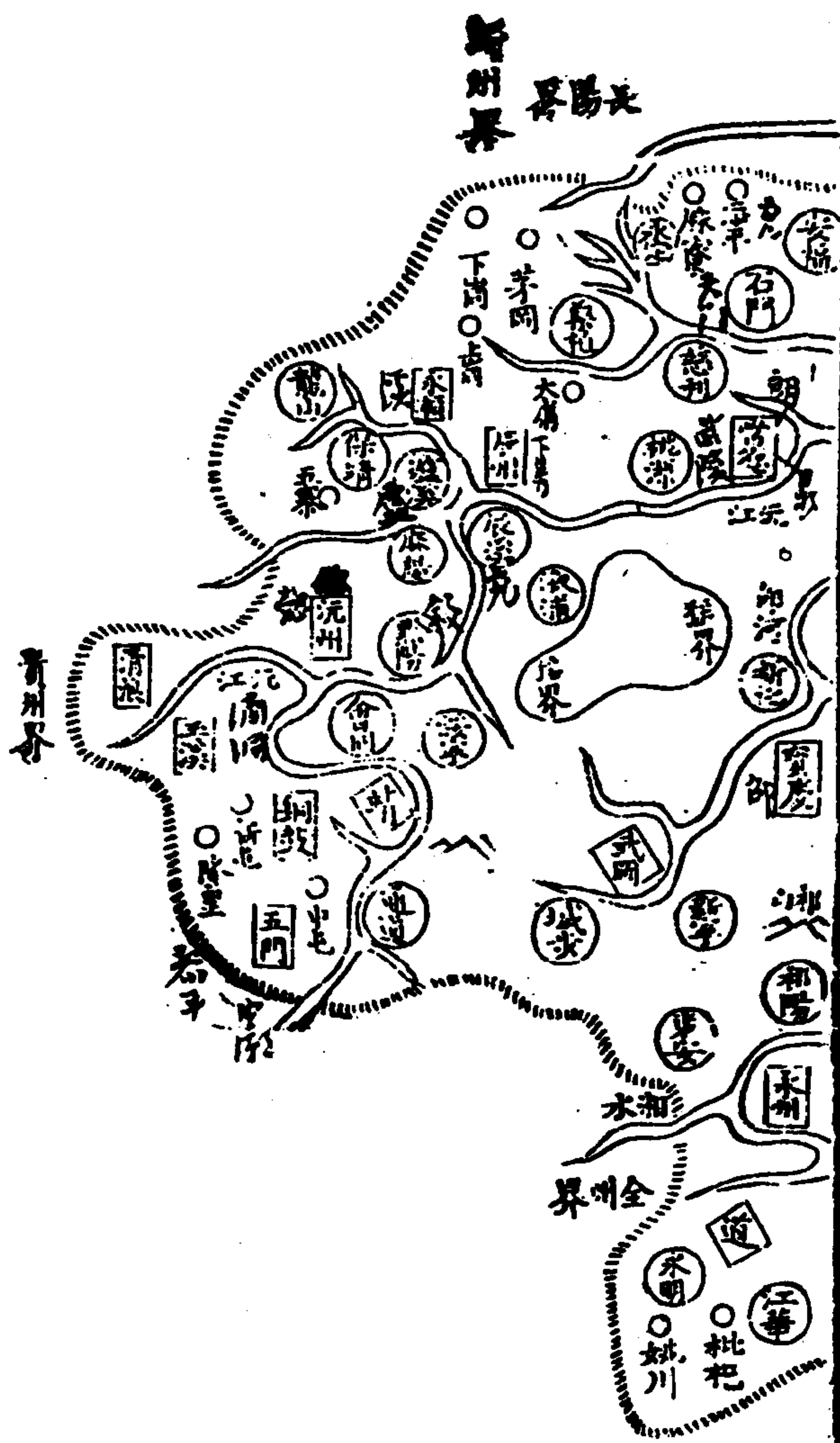
〔清〕洪亮吉撰

.....











湖南境眾水歸合表

大江	洞庭水 澧水 沅水 資水 澧水 沅水 資水 澧水	孤山水	澧水 沅水 資水 澧水 沅水 資水 澧水	高皇水	祁水 瀟水 營水 桂水 蘄水 澧水 沅水 資水 澧水
洞庭湖湘水	澧水 沅水 資水 澧水 沅水 資水 澧水	永水 耒水 蒸水 沅水 澧水 沅水 資水 澧水	涪水 東江 沅水 澧水 沅水 資水 澧水	涪水 東江 沅水 澧水 沅水 資水 澧水	涪水 東江 沅水 澧水 沅水 資水 澧水
沅水	沅水 資水 澧水 沅水 資水 澧水 沅水	無水 叙水 辰水 武水 夷水 諸鼻水 西水 施黔水 漸水 枉水	無水 叙水 辰水 武水 夷水 諸鼻水 西水 施黔水 漸水 枉水	無水 叙水 辰水 武水 夷水 諸鼻水 西水 施黔水 漸水 枉水	無水 叙水 辰水 武水 夷水 諸鼻水 西水 施黔水 漸水 枉水
資水	資水 澧水 沅水 資水 澧水 沅水 資水	東注湘	東注湘	東注湘	東注湘
澧水	澧水 沅水 資水 澧水 沅水 資水 澧水	如如 溫泉 九渡 澧水 道水 灤水 澧水 沅水	如如 溫泉 九渡 澧水 道水 灤水 澧水 沅水	如如 溫泉 九渡 澧水 道水 灤水 澧水 沅水	如如 溫泉 九渡 澧水 道水 灤水 澧水 沅水
沅水	沅水 資水 澧水 沅水 資水 澧水 沅水	永樂江 顏江 沅江 澧江 沅江 資江 澧江	永樂江 顏江 沅江 澧江 沅江 資江 澧江	永樂江 顏江 沅江 澧江 沅江 資江 澧江	永樂江 顏江 沅江 澧江 沅江 資江 澧江
沅水	沅水 資水 澧水 沅水 資水 澧水 沅水	遼水 清白水 沅水 武溪水	遼水 清白水 沅水 武溪水	遼水 清白水 沅水 武溪水	遼水 清白水 沅水 武溪水

乾隆府廳州縣圖志卷三十三

賜進士及第翰林院編修充國史館纂修官 臣洪亮吉撰

湖南布政使司

五代史地理志有潭州後漢置潭州宋置潭州元置潭州明置潭州清置潭州

長沙府

衡繁難有律市善市出博益陶神大市鎮

原額人丁七萬五千一百七十九  
又滋生人丁一千七百十一

禹貢荊州之域古三苗國春秋戰國屬楚秦置長沙郡漢為長

沙國屬荊州後漢為長沙郡仍屬荊州三國屬吳晉永嘉元年

于郡置湘州咸和三年省義熙八年復置十二年又省宋為長

沙國永初三年復置湘州元嘉八年州廢屬荊州十七年復置

二十九年又廢孝建初復置齊以後為長沙郡隋平陳廢郡改

州曰潭州置總管府大業初府廢復改州為長沙郡唐武德四

年復曰潭州置總管府天寶初曰長沙郡乾元初復曰潭州屬



江南西道大歷四年為湖南觀察使治中和三年升欽化軍節度光啟元年改武安軍節度五代時馬殷建楚國改潭州為長沙府周廣順初地入南唐既而周行逢據其地宋仍曰潭州長沙郡罷軍端拱元年復為武安軍節度屬荆湖南路元至元十三年立安撫司十四年立行省改潭州路總管府十八年罷行省為湖南道宣慰司治天臨二年又升為天臨路明初改潭州府洪武元年又改長沙府隸湖廣布政使司

本朝康熙三年移偏沅巡撫駐此為湖南布政使司按察使司治所督糧道鹽法道竝駐此

府境

東西距一千九十里  
南北距五百九十里

八到

東至江西宜春縣界三百五十里  
西至常德府沅江縣界六百五十里  
南至衡州府衡山縣界二百三十里  
北至岳州府巴陵縣界三百六十里

東南至江西新縣界五百三十里  
西南至寶慶府新化縣界三百八十里  
東北至江西寧州界二百八十里  
西北至常德府沅江縣界二百里  
自府治至京師四千五百五十里

土貢

鐵 鉛 硃砂 水銀 海金沙 苧布 茶 鷓鴣

管縣十一州一

長沙 善化 湘潭 湘陰 湘鄉 寧鄉 益陽 瀏

陽 安化 醴陵 攸 茶陵州

長沙縣

衡繁難郭下

有寶湘錢局橋頭驛橋頭一鎮巡檢駐此

漢置臨湘縣為長沙國都後漢為長沙郡治隋初改縣曰長沙  
銅官山在縣西北九十里一名雲母山酈道元云銅官山西臨  
湘水又銅山在縣北一百里楚鑄銅處

高口水在縣西北九十里自益陽縣流至縣界入湘江今名喬



口河

西南於長沙江中有橋洲城北有石橋寺橋洲東對長沙城

宋常豐故城在縣東故尉城在縣西北七十里

陶關在縣西南晉杜弼據湘州陶侃討之因置此關

東南有龍岡

善化縣

衝繁難郭下

有暮雲一鎮

漢臨湘縣地唐為長沙湘潭二縣地宋元符元年分置善化縣明洪武九年省入長沙十二年復置

昭山在縣南六十里接湘潭縣界下有旋潭曰昭潭嶽麓山在

縣西十里亦名麓山李吉甫云山隔湘江水六里蓋衡山之足

也故以麓為名

新江在縣西二十里源出湘鄉縣大鳧塘逕寧鄉善化二縣入

湘

橘洲在縣西湘江中俗名下洲圖經湘江中有四洲曰橘洲直

洲誓洲泉洲

臨湘故城在府城南又長沙舊治善化舊治竝在縣南

湘潭縣 衝繁難東北至府一百里

有湘潭驛下攝朱亭二鎮縣丞駐朱亭巡檢駐黃茅

漢置湘南縣屬長沙國後漢屬長沙郡三國吳太平二年分置衡陽郡治湘南兼治湘西建寧二縣宋元嘉中移衡陽郡治湘西齊省湘南入之隋平陳廢郡并建寧縣改湘西曰衡山仍屬長沙郡唐武德四年復置建寧縣屬南雲州貞觀初省天寶八載改湘西曰湘潭屬潭州元元貞初升湘潭州明洪武初復降為縣仍屬長沙府

湘水自衡州府衡山縣流入縣境共二百八十里至縣城又北流四十里入善化縣境七十里入長沙縣境一百里入湘陰縣



境又一百七十里會青草湖入岳州府界應劭曰湘水出零山  
湘西故城在縣南又湘南故城在縣西四十里建寧故城在縣  
北

湘陰縣 衝繁難東至府一百二十里

有歸義驛營田蕭婆  
大荆三鎮縣丞駐村  
子口巡檢二駐大荆  
新市

春秋楚羅汭地漢置羅縣屬長沙國後漢屬長沙郡宋分置湘  
陰縣屬湘東郡齊以羅湘陰二縣并屬長沙郡梁又分置岳陽  
縣并置岳陽郡及羅州陳廢羅州隋開皇初廢岳陽郡省湘陰  
入岳陽縣改置玉州尋改岳陽縣曰湘陰十二年州廢羅湘陰  
二縣俱屬巴陵郡唐武德八年省羅縣入湘陰仍屬岳州五代  
梁屬潭州宋初屬鼎州乾德三年隸岳州淳化四年改屬潭州  
元元貞初升為湘陰州明初復降為縣仍屬長沙



黃陵山在縣北四十五里一名湘山山下有黃陵亭汨羅山在縣北七十里汨羅水中玉笥山在縣東北一名石帆山隋開皇初設玉州于此

白水江在縣東一名澹水源出白鶴山北流會諸山水滙爲東湖又西逕城南會西湖入湘江縣境魁樓江錫江文涇江百丈江竝注湘黃水澗水汨水竝在縣北注湘汨水又名汨羅江左傳昭公五年楚子以驛至于羅汨應劭曰汨水在羅故名

青草湖在縣北一百里南接湘水北通洞庭湖接岳州府巴陵縣界

縣故城在今縣西北五代周廣順三年遷今治又羅縣故城在縣東北

赤竹城在縣南十七里

湘鄉縣

繁疲難東北至府二百十里

有虞塘定勝二鎮縣丞駐永豐市巡檢駐婁底市

漢置連道縣屬長沙後漢分置湘鄉縣屬零陵郡晉以兩縣俱

屬衡陽郡宋省連道入湘鄉隋并湘鄉入衡山縣唐武德四年

復置屬潭州元元貞初升為州明復為縣屬長沙府

石魚山在縣西十里漣水北岸梅龍山在縣西南一百八十里

漣水源出此

漣水在縣南源出寶慶府邵陽縣龍山東流逕縣境又逕湘潭

縣入于湘一名湘鄉河縣境豐溪水荷葉市水側水珍漣水溫

水鴨橋水青陂水堯塘水並注漣

鹽井在縣東南每水一石煎鹽五升馬氏曾置場煮之得不償

費而罷



瓦湖今爛泥湖  
今其鎮曰泉  
以竹名在石河

連道故城在縣西

益陽縣

衝難東至府二百里

有五湖一鎮

漢置縣屬長沙國後漢屬長沙郡三國吳屬衡陽郡隋仍屬長

沙郡唐屬潭州元元貞初升為州明初復降為縣屬長沙府

五溪山在縣北五十八里一名軍山接常德府龍陽縣界

資水在縣南自寶慶府新化縣流逕安化縣西北名邵河又東

北流入縣南曰益陽江又東北入常德府界縣境益水及桃花

江等竝注資水應劭曰益陽縣在益水之陽

關侯瀨在縣西南酈道元云南對甘寧故壘

縣故城在今縣東

寧鄉縣

衝東至府一百里

有唐市鎮

漢益陽縣地三國吳分置新陽縣晉太康元年更名新康屬衡



陽郡隋平陳省入益陽唐武德四年復置新康縣七年又省宋  
太平興國六年析置寧鄉縣

大瀉山在縣西瀉水出焉大霧山在縣南五十里宋建炎間金  
兵至境劉廷佐駐兵大霧山即此

瀉江在縣西一百五十里東北流入長沙縣界名新康河又東  
北入湘縣境烏江平江玉堂江羅陂水等竝駐湘

新康故城在縣南

瀏陽縣 繁疲難西至府一百五十里 有居仁一鎮巡檢駐  
梅園

漢臨湘縣地三國吳析置瀏陽縣屬長沙郡隋省唐景龍二年  
復置屬潭州元元貞初升為州明洪武二年復降為縣仍屬長  
沙府

七寶山在縣東七十里舊出鉛鐵礪砂青礬膽礬土黃絨石因

名明洪武中曾開設鐵冶大圍山在縣東北一百五十里東接江西新昌北接江西寧州頂有白沙湖流分四派一入寧州一入袁州萬載縣一入岳州平江縣一為瀏水瀏水在縣南西北流入長沙縣界入湘縣境入淮川水渭水濟川水竝注瀏水

縣故城在今縣東唐景龍初復置移今治

銀場在縣北焦溪嶺王存云縣有永興焦溪二銀場

安化縣

簡東南至府二百六十里  
山系及梅子

漢益陽縣地後為梅山蠻地宋初立五砦熙寧六年始置安化縣

梅山在縣西南接寶慶府新化縣界宋熙寧中章惇發兵開梅山道卽此新化為上梅山安化為下梅山其山俱相通又辰山



在縣北一百八十里跨益陽及新化兩縣界

藍田水在縣東南八十里一名湄江源出大步嶺南流至湘鄉

縣入漣水又伊水在縣南三十里下注資江

縣故城在今縣西明洪武中始開設今治

茶場在縣西北資江上宋置

醴陵縣 簡西北至府二百九十里 有淥口一鎮巡檢駐

漢醴陵侯國後漢置縣屬長沙郡隋省入長沙唐武德四年復

置屬潭州元元貞初升為州明初復降為縣屬長沙府

王喬山在縣東三十里一名大山一名王仙山後漢書建安七

八年中長沙醴陵縣大山大鳴如牛响聲萊山在縣北三十里

左傳昭公五年沈尹戌會楚子于萊山

淥江在縣南源出江西萍鄉縣西流入縣境又西流入湘潭縣

通鑑卷之三十三  
知大勢也



東南入湘水一名漉水又北江亦自萍鄉縣流逕攸縣東北流入縣境又西流注淥江姜灣水莊埠港水竝注淥

攸縣

繁疲難北至府二百八十里

有巡檢駐鳳嶺

漢置縣屬長沙國後漢屬長沙郡三國吳分置陰山縣齊屬湘東郡梁陳時改曰攸水縣隋省攸水陰山入湘潭唐武德四年復分湘潭置攸陰山二縣并置南雲州又析置安樂新興二縣貞觀元年州廢徙湘潭省安樂新興陰山三縣入攸縣屬衡州五代梁時馬氏改屬潭州元元貞初升為州明洪武二年復降為縣屬長沙府

攸水在縣東十五里自江西安化縣流入西入沫水縣境銀坑水東江水羅浮水竝注攸水金水在縣東北一百十里源出脾山西流合明月巖仙二水入北江

縣故城在今縣東明洪武初移今治又陰山故城及梁湘潭故城竝在縣西北

茶陵州 繁難西北至府四百八十里 有永安一鎮巡檢駐視渡口

漢置茶陵縣屬長沙國後漢屬長沙郡三國吳屬湘東郡隋省入湘潭唐聖曆元年復置屬衡州宋紹興九年升為茶陵軍元初軍廢復為縣至元十九年升為州明屬長沙府

景陽山在州東接江西永新縣界一名茶山茶水出焉史記炎帝葬于茶山之野又露嶺在州西北三十里上產鐵

洙水本名泥水在州東南自衡州府鄰縣流入又西流入衡州府衡山縣界一名洙江班固云茶陵泥水西入湘行七百里州

境瀕江沙江洮江顏江茶水脂水等竝注洙

茶陵故城在今州東五十里唐復置移今治



馬王城在州東八十里金州城在州北

衡州府 衡繁難

原額人丁二萬八百九十  
又滋生人丁一千六百六十五

秦以前同長沙府漢屬長沙桂陽二郡地三國吳分置湘東衡

陽二郡隋二郡俱廢改置衡州大業初州廢置衡山郡唐武德

初復曰衡州天寶初改衡陽郡乾元初復曰衡州至德中為衡

州防禦使治屬江西道五代屬楚後為周行逢所據宋曰衡州

衡山郡屬荆湖南路元至元十四年改衡州路屬湖南宣慰司

明洪武二年改為衡州府 查和並有未四卡泉跡柳秧四塘佳河河不於隆河也

本朝因之分巡衡永郴桂道駐此

府境 東西距四百六十里  
南北距二百八十里

八到 東至江西永寧縣界二百八十里  
西至寶慶府邵陽縣界一百二十里



直隸州界一百六十里

南至桂陽州界一百六十里

北至長沙府湘潭縣界一百六十里

東南至郴州治三百里

西南至永州府治三百五十里

東北至吉安府治八百七十里

西北至長沙府湘鄉縣界一百六十里

自府治至京師四千二百二里

土貢 錫 葛 綿紙 蠟 山礬 地榆 萬年松 長髮

管縣七

衡陽 清泉 衡山 耒陽 常寧 安仁 酃

衡陽縣 衝繁疲難郭下 有寒溪一鎮

漢置酃縣屬長沙國後漢屬長沙郡三國吳為湘東郡治又析

置臨蒸縣屬衡陽郡晉湘東郡治酃兼領臨蒸縣太元二十年

省酃縣入臨蒸移郡治焉隋改縣曰衡陽為衡山郡治唐武德

四年復曰臨蒸開元二十年又曰衡陽仍為衡州治

烝水自寶慶府邵陽縣流入縣北又東北入湘縣境演陂水梁  
江水武水清陽水柿江水竝注烝水又斜陂水上潢水竝注湘  
梅浦水合耒水注湘

鄱湖在縣東水可釀酒名鄱淥酒圖經今作零湖與耒水通可  
溉田百頃

鄱縣故城在縣東又漢鍾武故城在縣西南承陽故城在縣西  
清泉縣疲難郭下有巡檢駐新城

乾隆二十一年分衡陽縣置

衡山縣衡繁難南至府一百里有雷家市一鎮巡檢二駐  
草市永壽里

漢湘南縣地三國吳太平二年立衡陽郡兼置衡陽湘西二縣  
晉改衡陽縣曰衡山隋初郡廢省衡山改湘西曰衡山屬長沙  
郡唐屬衡州宋淳化四年改屬潭州元屬天寧路明屬衡州府



衡山在縣西周禮職方氏正南曰荊州其山鎮曰衡山郭璞云

衡山南嶽也俗謂之岫嶺山今南嶽廟在縣西北三十里

洙水一名茶陵江自長沙府攸縣西流至縣東入湘

縣故城在今縣東北唐神龍中移今治

銀場在縣西宋史衡山有黃籛銀場

耒陽縣 衡繁難西北至府一百五十里 有羅渡一鎮

漢置縣屬桂陽郡隋改曰耒陰屬衡山郡唐武德四年復曰耒

陽屬衡州元至元十九年升為州明洪武二年復降為縣

侯計山在縣東七十里酈道元云漢水東出侯計山

耒水在縣東南自郴州永興縣流入又北至衡陽縣東北耒河

口又西北入湘一名日華水縣境肥水平陽水潯江水馬水竝

注耒

縣故城在今縣東北四十五里梁陳間治此唐武德四年復還漢晉舊治卽今治也又後漢桂陽郡故城在縣西陳新城廢縣在縣北五十里

金州城在縣北

常寧縣 難東北至府一百二十里土產茶油桐油漆桑柘木煤蓮石

漢耒陽縣地三國吳析置新寧縣晉屬湘東郡隋屬衡山郡唐屬衡州天寶初改曰常寧元至元十九年升爲州明洪武二年降爲縣

湘水自永州府祁陽縣流入縣西北又東北逕衡陽衡山入長沙府界縣境春水東江水吳水宜水竝注湘

三國吳新平故城在縣西南新寧故城在縣西北

安仁縣 簡西至府一百五十里 有安平潭湖二鎮



漢湘南縣地晉以後為衡山縣地宋乾德三年析置安仁縣屬

衡州

永樂江在縣南自郴州永興縣流入又西北流至衡山縣入沘

鄱縣 簡西至府三百里

漢茶陵縣地宋嘉定四年析置鄱縣屬茶陵軍元屬衡州路明

屬衡州府

雲秋水在縣西四十里源出雲秋山東北流復折西北入沘縣

境河漢渡水沘泉水等竝注沘

炎帝陵圖經在縣西三十里宋乾德五年始顯開寶四年詔置

守陵七戶

本朝康熙七年以來頻遣官致祭

永州府 衡繁

原額人丁五萬二千五百二十四  
又滋生人丁五百三十四

秦以前同長沙府漢初零陵郡地後漢移郡治泉陵三國屬吳  
隋平陳郡廢置永州兼置總管府尋廢大業初復曰零陵郡唐  
武德四年復置永州天寶初復曰零陵郡乾元初復曰永州屬  
江南西道五代屬湖南宋亦曰永州零陵郡屬荆湖南路元為  
永州路至元十三年置安撫司十四年改置總管府屬湖廣行  
省明洪武初改永州府

查北極有白水曰白龍曰冷水州隸石州亦屬城鎮久矣

本朝因之理徭同知駐江華

府境 東西距三百四十里 南北距五百九十里

八到 東至衡州府常寧縣界二百里 西至廣西全州界一百四十里

南至廣西富川縣界四百二十里  
北至寶慶府邵陽縣界一百七十里  
東南至桂陽州治三百五十里  
西南至廣西平樂府治六百三十里



東北至衡州府治三百五十里  
西北至寶慶府治三百八里  
自府治至京師六千八百八十里

土貢

鐵 錫 細葛 統線 尅絲 石燕 青礫 石磬  
煤 石屏 香茅 零陵香 方竹 茶 異蛇 班竹

管縣七州一

零陵 祁陽 東安 道州 寧遠 永明 江華 新

田

零陵縣

衝繁難郭下

有順化雷石鳴水瀟湘四鎮縣丞駐  
冷水灘

漢置泉陵侯國屬零陵郡後漢移郡來治隋改縣曰零陵仍為

郡治

宋白曰即古陸在今冷水灘北

永山在縣南州因以名永水出焉入湘江

泉陵故城在縣北

呂蒙城在縣北

湘口關在縣西北瀟湘二水合流處

祁陽縣

衝繁西南至府一百里  
出粗葛及粗疏草序

有排山驛白水樂山文明  
沙鎮大營五鎮巡檢二駐  
歸陽市永隆市

漢泉陵縣地三國吳析置祁陽縣以縣北祁山為名屬零陵郡  
宋泰始初屬湘東郡五年復故隋省入零陵縣唐武德四年復  
置屬永州貞觀元年省四年又置

石燕山在縣西北九十里煙江源出此烏符山在縣北六十里  
元成宗時劉國傑討平永盜相要地為三屯衡曰清化永曰烏  
符武岡曰白蒼選衆耕屯使賊不得為巢穴縣境香爐山韓家  
山烏塘山並產鐵砂

祁水在縣北十五里舊名洄口水酈道元云洄口水出永昌縣  
北羅山東南流逕石燕山東又東南逕永昌縣南又東流注于



湘水縣境白江水亦注湘

涪溪在縣西南北入湘又梅溪餘溪竝在縣東北竝注湘

縣故城有二唐縣在今縣東南俯臨大江三國吳縣又在唐縣

東北九十里明景泰中移今治又吳永昌廢縣在縣西八十里

東安縣

簡東至府九十里

有淥埠石期荆塘三鎮巡檢二駐蘆洪及石期市

漢泉陵縣地晉分置應陽縣屬零陵郡隋省入零陵縣宋雍熙元年始升東安場置縣屬永州

湘水自廣西全州流入縣境又逕零陵合瀟水又北流逕祁陽

縣入衡州府界縣境石期江大陽江應水竝注湘

應陽廢縣在縣東北

道州

難北至府一百五十里出嶺入沅出嶺六

漢置營浦縣屬零陵郡三國吳分置營陽郡晉初省仍屬零陵

東晉又分置營陽郡梁初置永陽郡後兼置營州尋廢隋平陳郡廢爲永陽縣仍屬零陵郡唐武德四年改縣曰營道復置營州五年改爲南營州貞觀八年改爲道州十七年廢入永州上元二年復置天寶初改爲江華郡乾元元年復爲道州五代屬湖南宋亦曰道州江華郡元至元十三年置安撫司十四年改道州路總管府屬湖廣行省明洪武初曰道州府九年改曰道州以州治營道縣省入屬永州府

營山在州西四十里接廣西灌陽縣界其中峯最高營水出此大陽原在州南一名班竹巖

瀟水在州北源出瀟山東流入營水州境泡水濂溪水竝注營水龍遙水合瀟水

營浦故城在州北



有庠墟在州北接東安界孟子齊封象于有庠魏王泰謂之鼻亭

寧遠縣 簡西北至府一百八十里 有梅岡一鎮巡檢駐魯

漢置泠道營道二縣屬零陵郡東晉改屬營陽郡隋省泠道入營道仍屬零陵郡唐武德四年改置唐興縣屬道州長壽二年改曰武盛神龍元年復故天寶元年改曰延唐五代時屬楚改曰延昌後唐同光初復故晉天福七年改曰延喜宋乾德三年始曰寧遠屬道州

本朝屬永州府

九疑山在縣南六十里史記舜葬于蒼梧九疑班固云九疑山在營道縣南文穎曰其山半在蒼梧半在零陵其上有九峯皆相似故名又舂陵山在縣東北接新田縣界舂陵水出焉

營水源出縣南西流逕江華縣東又北流逕道州及零陵縣入  
湘水自道州以上今謂之淹水自道州以下今謂之瀟水縣境  
都溪水冷水竝注營水

營道故城在縣西冷道故城在縣東春陵故城在縣西北  
銀場在縣南王存云寧遠有上下槽一銀場

虞舜陵在縣東南史記舜葬于江南九疑是爲零陵注皇覽曰  
舜冢在零陵營浦縣漢書元封五年望祀虞舜于九疑

永明縣

難東北至府二百二十里

有白象一鎮巡檢駐桃川市

漢置謝沐縣屬蒼梧郡晉屬臨賀郡宋屬臨慶國齊仍屬臨賀  
郡隋省入永陽唐武德四年徙置永陽縣屬營州貞觀八年省  
入營道天授二年復置屬道州天寶元年始曰永明宋熙寧五  
年省爲鎮入營道元祐元年復置



本朝屬永州府

掩水在縣西北源出掩山有石掩穴口故名漑田數千頃南流合警水瀑帶水興化水入道州界合營水沫水在縣西南三里西流入廣西恭城縣界縣境遶水扶靈水竝注沐水縣故城在今縣南元時移今治謝沐廢縣在縣西南鎮峽關在縣西六十里班固云謝沐有關今設百總戍守

江華縣

難北至府二百二十里

有高寨一鎮巡檢二駐錦岡及錦山寨

漢置馮乘縣屬蒼梧郡晉屬臨賀郡宋屬臨慶國齊仍屬臨賀郡隋改屬零陵郡唐武德初析置江華縣屬道州貞觀十七年改屬永州上元二年還屬道州文明元年改曰雲溪神龍元年復故

本朝屬永州府

吳望山在縣南五十里又萌渚嶺在縣西南十五里酈道元云五嶺之第四嶺也其山多錫亦謂錫方矣

馮水在縣東南源出嶺東山酈道元云馮水又左合萌渚之水又逕營道縣而右會營水按萌渚水今在縣西南

縣故城在今縣東南明天順中遷今治又漢馮乘故城在縣西南

鐵場在縣南宋史江華有黃富鐵場

三宿在縣西南皆平地獠也明洪武初招撫下山附籍大桐鄉每宿僉點一人爲千長聽調一人征勦立獠老以約束衆獠三宿謂竹子尾宿且久宿平岡宿

新田縣 簡西少北至府二百八十里

漢泠道縣及桂陽郡耒陽縣地隋爲營道縣地唐大曆二年析



延唐置大厯縣屬道州宋乾德三年省入寧遠明崇禎十二年復析置新田縣屬永州府

春水在縣南東流入桂陽州界班固云耒陽春山春水所出北至鄱入湘過郡二行七百八十里

大厯縣故城在縣西

寶慶府

難

原額人丁五萬四千一百三十八  
又滋生人丁二百五十

秦以前同長沙府漢屬長沙國零陵郡地後漢屬長沙零陵二郡地三國吳孫皓分置昭陵郡晉太康中改為邵陵郡屬荊州永嘉初改屬湘州咸和三年仍屬荊州宋屬湘州隋平陳郡廢屬潭州大業三年屬長沙郡後置建州唐武德四年置南梁州貞觀十年改曰邵州開元二十一年屬江南西道天寶初曰邵

陽郡乾元初復曰郃州五代時屬楚晉天福中改曰敏州漢復故宋仍曰郃州郃陽郡屬荆湖南路寶慶元年升為寶慶府元至元十三年立安撫司十四年改寶慶路總管府屬湖廣行省明洪武初復曰寶慶府

府境一 東西距六百六十里 南北距六百三十里

八到一 東至衡州府衡陽縣界一百二十里 西至靖州府綏寧縣界三百二十里 南至永州府東安縣界一百一十里 北至辰州府淑浦縣界二百八十里

東南至永州府治三百里 西南至廣西全州治四百二十里 東北至長沙府治四百五十里 西北至辰州府治二百里

自府治至京師五千里

土貢 麻布 黃蠟 鐵 茶 煤 炭 紙 燻 漆 油

管縣四州一

乾隆府廳州縣圖志



邵陽 新化 城步 武岡州 新寧

邵陽縣

繁難郭下 東北有之

有巡檢二駐隆回及里田鋪

漢置昭陵縣三國吳置昭陵郡治此晉改縣曰邵陵隋平陳郡廢改縣曰邵陽屬潭州大業三年屬長沙郡唐為邵州治五代晉天福中楚馬希範改曰敏政為敏州治漢時楚馬希廣仍曰邵陵為邵州治宋寶慶初為寶慶府治

資水今名資江源出武岡州西南唐糾山東北流入縣境又北流逕新化縣入長沙府界又漣水在縣東北流入長沙府界水經漣水出連道縣西資水之別又縣境夫夷水覓水石馬江水竝注資邵水合桐江水雲泉水高平水注資新寧縣境諸水又竝注夫夷水烝水在縣東南東流入衡州府界舊作承酈道元云承水出衡陽重安縣西邵陵縣界邪薑山

建州故城在縣北二里又漢昭陽廢縣在縣東南五十里

新化縣繁難南至府一百八十里有蘇溪一鎮

漢長沙國益陽縣地三國吳分置高平縣屬昭陵郡晉太康元年改曰南高平後復故屬邵陽郡梁以後省隋唐為蠻地宋熙寧五年收復置新化縣屬邵州寶慶初屬寶慶府

文斤山在縣南一百里今名文仙山

縣故城在今縣北八十里又高平廢縣在縣西南

城步縣繁難東北至府四百二十里有巡檢二駐橫嶺岡及江頭

漢都梁縣地晉以後為武岡縣地宋為武岡及綏寧縣地熙寧八年置城步砦屬武岡縣明洪熙初置城步巡司宏治十七年析武岡州及綏寧縣置城步縣

巫水在縣南源出巫山今名巫山江北至武岡州入資水縣境



真良水石井水竝注巫水

武岡州 繁疲難東北至府二百八十里

有峽口鎮州同駐  
高沙市巡檢二駐  
硤口石門

漢置都梁侯國屬零陵郡後漢為都梁縣晉武帝分置武剛縣  
與都梁俱屬邵陵郡梁改武剛為武強隋二縣俱省唐武德四  
年復置武岡縣屬邵州宋崇寧五年升為武岡軍元至元十三  
年置安撫司十四年升武岡路總管府明洪武元年曰武岡府  
九年降為州以州治武岡縣省入改屬寶慶府

唐糾山在州西南一百里接靖州綏寧縣界一名路山司馬彪

云都梁有路山武岡山在州北五里都梁山在州東北

都梁水在州西源出天尊山東南流至城西入城從東門出為  
渠江入資水州境洞口水亦注資

都梁故城及晉建興廢縣並在州東北

新寧縣 簡東北至府三百十里 有靖位一鎮 有煤穴佳極

漢置夫彝侯國屬零陵郡晉改屬邵陵郡東晉改曰扶縣梁改爲扶陽後仍曰扶彝縣隋省入邵陽唐爲武岡縣地宋紹興二十五年復分置新寧縣屬武岡軍元屬武岡路明隸武岡州本朝屬寶慶府

縣故城在今縣東二里夫夷故城在縣東北

岳州府 衝繁疲難

原額人丁九千六百九十一  
又滋生人丁八百六十九

禹貢荊州之域爲三苗國地春秋時屬楚亦爲麋羅二國地戰國屬楚秦爲長沙郡地漢屬長沙國三國屬吳晉始置巴陵縣屬長沙郡宋元嘉十六年分長沙置巴陵郡屬湘州尋屬郢州



梁兼置巴州隋平陳郡廢改巴州曰岳州大業初又改羅州尋  
 曰巴陵郡唐武德四年復置巴州六年仍曰岳州天寶元年改  
 曰巴陵郡乾元元年復曰岳州屬江南西道五代屬楚後屬周  
 行逢宋曰岳州巴陵郡岳陽軍屬荆湖北路紹興二十五年改  
 曰純州華容軍三十一年復故元至元十二年為岳州路屬湖  
 廣行省明洪武二年改為岳州府旋降為州十四年復為府

府境

八到

東距三百八十里	西距三百四十里	南距三百四十里	北距三百四十里	東至湖北通城縣界一百八十里	西至湖北安鄉縣界一百八十里	南至長沙府瀏陽縣界二百九十里	北至湖北監利縣界三十里	東南至江西寧州界三百六十里	西南至常德府龍陽縣界二百五十里	東北至湖北嘉魚縣界二百十里	西北至湖北石首縣界二百五十里	自府治至京師四千二百五十里
---------	---------	---------	---------	---------------	---------------	----------------	-------------	---------------	-----------------	---------------	----------------	---------------

土貢 鐵 絹 方竹 茶 鼈甲 文魚 鯉魚 蓴菜

管縣四

巴陵 臨湘 平江 華容

巴陵縣 衝繁 披難郭下 有青岡驛縣丞駐林街

晉惠帝元康九年分巴陵東北下隸巴陵

漢長沙郡下雋縣地晉太康元年置巴陵縣宋元嘉十六年為

巴陵郡治梁為巴州治隋為巴陵郡治唐為岳州治

巴丘山在府城內西南隅亦名巴陵一名天岳水經湘水又北

至巴丘山入于江又府城西門樓名岳陽樓下瞰洞庭君山在

縣西南洞庭湖中一名湘山亦稱洞庭山山海經洞庭之山帝

之二女居之史記秦始皇二十八年浮江至湘山祠酈道元云

山東北對扁山兩山相次去數十里今扁山在縣南

城陵磯在縣北十五里蜀江口也江西來洞庭南注合流于此



為一州水口

湖南會工四約江口有道人磯角子湖

洞庭湖在縣西南為湖南眾水之滙縣居其東華容及澧州之  
 安鄉二縣居其北常德府之龍陽居其西南沅江縣居其南長  
 沙府湘陰縣居其東南夏秋水漲周圍八百餘里其沿邊則有  
 青艸湖翁湖赤沙湖黃驛湖安南湖大通湖并名合為洞庭水  
 經湘水又北過下雋縣西微水從東來流注之又北至巴丘山  
 入于江酈道元云湘水左會小青口資水也世謂之益陽江湘  
 水左逕鹿角山東又北合茶浦又北得萬浦湘水左則沅水注  
 之謂之橫房口右屬微水西流注于江謂之麋湖口水湘水左  
 則澧水注之世謂之武陵江凡此四水同注洞庭北會大江名  
 為五渚戰國策云秦與荆戰大破之取洞庭五渚也  
 舵舥洲在洞庭湖中雍正九年特發帑金二十萬于此洲建造

石臺表九十六丈高六丈址廣三十丈頂二十丈北如弓背式浪至易分南爲偃月堤灣深可泊凡往來舟楫遇水漲風驟棲宿臺南可無漂溺之患

荆江口在縣北洞庭水入江處也亦名西江口又名三江口上有巴陵關

麋城在縣東南三十里左傳定公五年秦師敗吳師吳師居麋又楚王使王孫由余城麋又劉備城在縣北六十里

臨湘縣

衝繁西南至府九十里

有雲溪長安二驛鴨欄磯長安二鎮巡檢二駐長安及桃林土門

漢下雋縣地晉以後爲巴陵縣地五代唐清泰中湖南于此置王朝場宋淳化五年升爲王朝縣屬岳州至道二年改臨湘縣如山在縣東北八里水經江水自彭城磯東逕如山北卽此



陸城在縣東南三十里

有白塔在東北有封城地隱址

平江縣 疲難西北至府二百四十里

有大荆驛巡檢駐長壽

吳有漢昌太守

漢長沙郡羅縣地後漢分置漢昌縣三國吳改縣曰吳昌仍屬長沙郡梁屬岳陽郡隋開皇九年省入羅縣唐武德八年又省羅縣入湘陰神龍三年復分湘陰置昌江縣屬岳州五代唐改曰平江元元貞初升為州屬岳州路明復為縣

幕阜山在縣東北接江西寧州界

有幕阜山在縣

汨水在縣南自江西寧州流入至縣東合純盧二水逕縣西會昌水又西流至鷺籠江入長沙府界縣境白鉛水曲溪水浯溪水凌源水中洞水等竝注汨又瀨水在縣南亦西流入長沙府界

漢昌故城在縣東

石首監利也

金場在縣境王存云平江縣有土竈一金場

華容縣

疲難東至府一百八十里

有鼓樓黃家二鎮巡檢駐黃家穴

漢孱陵縣地屬武陵郡晉置南安縣屬南平郡南北朝宋曰安南梁置南安郡尋廢隋開皇十八年改縣曰華容屬岳州大業初屬羅州尋屬巴陵郡唐屬岳州垂拱二年更名容城神龍元年復曰華容

方臺山在縣南三十二里出雲母石

大江自荊州府石首縣流入縣境與湖北監利縣分界又東南

逕巴陵縣會洞庭諸水又東逕臨湘縣入武昌府界

澧水在縣南自澧州安鄉縣流至縣境入洞庭湖酈道元云澧

水會于沅今考沅澧不相通為洞庭湖所隔

安南故城在縣西





乾隆府廳州縣圖志卷三十四

賜進士及第翰林院編修充 國史館纂修官 臣 洪亮吉撰

湖南布政使司

常德府 衝繁難

原額人丁三萬五千七百五十四

又滋生人丁三百四十五

禹貢荊州之域春秋戰國屬楚秦黔中郡地漢高帝置武陵郡  
順帝時荊州刺史治三國屬吳晉屬荊州宋齊屬郢州梁置武  
州後廢陳天嘉元年復置大建七年改沅州隋平陳郡廢改曰  
朗州大業初仍曰武陵郡唐武德四年平蕭銑復置朗州天寶  
初仍曰武陵郡乾元初復曰朗州五代時屬楚後周行逢據其  
地初為永順節度後改武平宋建隆四年罷軍仍曰朗州武陵  
郡祥符五年改曰鼎州政和七年置常德軍節度乾道元年升



常德府屬荆湖北路元為常德路屬湖廣行省明復曰常德府

府境

東西距四百二十里  
南北距六百二十里

八到

東至長沙府益陽縣界一百六十里  
西至辰州府沅陵縣界二百六十里  
南至長沙府安化縣界一百二十里  
北至澧州府益陽縣界一百三十五里

東南至長沙府益陽縣界一百三十五里  
西南至沅陵縣治三百八十里  
東北至岳州府治四百五十里  
西北至澧州府石門縣治二百二十里

自府治至京師三千九百八十里

土貢

包茅 芍醬 蠟 黃精 翡翠 鱖魚 鮓魚

管縣四

武陵 桃源 龍陽 沅江

武陵縣

衝繁疲難郭下  
亦有鹿角山

有大龍驛崇孝一鎮縣丞駐牛鼻  
灘巡檢駐大龍

漢置臨沅縣屬武陵郡後漢為郡治隋改置武陵縣仍為郡治

善德山在縣東南十五里一名枉山亦名枉人山霞山在縣南  
八十里塔山在縣西南九十里並有淘金場

渭州在東北

枉水在縣南一名蒼溪源出霞山東北流逕善德山入沅楚辭  
朝發枉渚兮夕宿辰陽漸水在縣北源出梁山會潛水流逕龍

陽縣西北注沅水一名澹水一名鼎水班固云索縣漸水東入  
沅

其水如湯分前山又曰天門如武陟三武州皆以沅水為名

臨沅故城在縣西又漢索縣故城在縣東北六十里沅南故城  
在縣西南七十里

張若城在縣東司馬錯城在縣西南城在縣東南

右史堰在縣北考功堰在縣東北唐刺史温造李翱所開共溉  
田三千餘頃以二人歷官得名

桃源縣 衝繁難東至府八十里

有桃源鄭家新店三驛高  
都蘇溪麻溪三鎮巡檢二



西有壘頭山沅陵郡

有津

駐新店鄭家

漢臨沅縣地後漢建武二十六年分置沅南縣屬武陵郡隋省入武陵宋乾德元年析置桃源縣屬鼎州南宋屬常德府元元貞元年升為州明洪武三年復降為縣

夷望山在縣西南一百二十里沅江中

沅水自辰州府沅陵縣流入縣境又東逕武陵龍陽沅江入洞庭湖應劭曰沅水出牂柯入於江縣境諸溪水並注沅

采菱城在縣東北

龍陽縣

衝西至府八十里

有小江鼎口二鎮  
巡檢駐龍潭橋

漢索縣地後漢漢壽縣地三國吳析置龍陽縣屬武陵郡唐屬朗州宋初屬鼎州大觀中改曰辰陽紹興三年復故五年置軍使三十年復為縣屬常德府元元貞元年升為州明洪武九年

復降為縣

滄浪水在縣西滄水源出縣城南滄山東北流至此與浪水合

出滄港入江

縣故城在今縣西

代史澤州路是所誌統三年馬齊經云未云也

沅江縣

簡西北至府二百七十一里

青州湖在物北  
秋亦在湖生肥草  
蓬蒿信收如名  
具竹最易生不  
二月長如尺云

漢益陽縣地梁置藥山縣兼置郡隋開皇中郡廢改縣曰安樂

十八年又改曰沅江屬巴陵郡唐屬岳州乾寧中改曰橋江五

代時改屬朗州宋乾德元年復曰沅江仍屬岳州南渡後還屬

鼎州乾道中復屬岳州尋還屬常德府元元貞元年改屬龍陽

州明洪武二年併入龍陽十三年復置

湘山在縣東北接岳州巴陵縣界班固云益陽湘山在北

資水在縣西南自長沙府益陽縣流入又北流入洞庭湖其支



流自縣南瓦石磯分流東至長沙府湘陰縣界注湘水水經資

水又東與沅水入于湖中東北入于江

梁重華故城在縣東藥山故城在縣西

劉公城在縣西三里

辰州府 衝繁難

原額人丁一萬三千六百七十五  
又滋生人丁四百二十九

禹貢荊州之域戰國屬楚為黔中秦置黔中郡漢為武陵郡地

陳分置沅州及通寧郡太建七年州廢改置沅陵郡隋開皇中

郡廢改置辰州大業初仍曰沅陵郡屬荊州唐武德三年復曰

辰州景雲二年置都督府開元二十七年府罷屬黔中郡天寶

初改為瀘溪郡乾元初復曰辰州五代時屬楚宋亦曰辰州盧

谿郡屬荆湖北路元曰辰州路屬湖廣行省明曰辰州府

本朝因之分巡辰永沅靖道駐此分防同知二一駐乾州東距

府二百五十里今轄紅苗一百十五寨一駐永綏東距府三百

里轄紅苗二百二十八寨通判一駐鳳凰營東北距府二百八

十里轄紅苗一百五寨轄下並置巡檢永綏及鳳凰營各二

府境 東西距四百八十里 南北距四百二十里 東至常德府桃源縣界一百四十里 西至貴州鎮遠府界六百里 南至寶慶府新化縣界二百五十里 北至永順府永順縣界一百八十里 東南至寶慶府武岡州界三百四十里 西南至貴州鎮遠府界四百七十里 東北至岳州府慈利縣界三百六十里 西北至永順府保靖縣界一百六十里 自府治至京師四千三百四十里

八到

土貢

鐵

漆

丹砂

桐油

黃精

黃蠟

白蠟

葛

蜂蜜

茶

管縣四

永綏 鳳凰營 鎮遠 保靖



沅陵 瀘溪 辰溪 溆浦

沅陵縣 衝繁難郭下

有馬底一鎮縣丞駐  
荔溪巡檢駐馬底

漢置縣屬武陵郡陳為沅陵郡治唐以後為辰州治

壺頭山在縣東北一百三十里接常德府桃源縣界司馬彪云

沅陵有壺頭山劉昭注馬援軍渡處又天小西山並在縣西北

施黔水在縣西南一名施溪北流入沅水縣境酉水諸鼻水夷

水並注沅酉陽水合酉水注沅有沅南如北乃之十里有施沅溪

黔中故城在縣西又縣故城在今縣西南下雋故城在縣東北

唐渭陽廢縣在鳳皇營西南此二石橋不復有沙步玉華名勝

淘金場在縣西北圖經沅陵等縣出麩金

瀘溪縣 衝北至府治一百十里 有巡檢駐船溪

漢沅陵縣地梁天監十年置盧州尋廢隋大業末蕭銑析置盧

寰宇記宗師  
必求有章款  
此同名尔而與  
史誤以馬伏陸  
德之坑生沙地  
埋家糾葛

溪縣唐屬辰州

本朝改盧為瀘

武山在縣西一百八十里李賢云盧溪縣西有武山高可萬仞山半有槃瓠石室

武溪在縣西源出武山合小河逕縣城南合沅水一名武水一名盧水後漢書建武二十三年精夫相單程等據險監寇郡縣武威將軍劉尚發南郡長沙武陵兵萬餘人乘船沂沅水入武溪擊之

縣故城在今縣西南宋南渡後徙今治

有五回金井各境

辰溪縣

衝北至府一百七十里

有渡口普市二鎮

巡檢駐黃溪口

漢置辰陽縣屬武陵郡梁置南陽郡隋開皇初廢改置壽州平陳後改縣曰辰溪十八年改州曰沅州大業初州廢縣屬武陵



郡唐屬辰州

五城山在縣東一里李吉甫稱武陵記云楚威王使將軍莊蹻定黔中因山造城故名

未詳

沅水自沅州府黔陽縣流入縣境又北逕瀘溪沅陵入常德府界縣境諸溪水並注沅辰水在縣西南一名錦水自貴州銅仁縣東南流入鳳皇營及沅州府麻陽縣界又東北至縣西南注沅班固云辰陽三山谷辰水所出南入沅行七百五十里縣境洞水溪雄溪注辰水按此水逕古錦州故謂之錦水沅陵縣東亦有辰水南流入沅與此水名同實異

有大西丹山之名勝

辰陽故城在縣西又隋充州廢郡建昌廢縣並在縣西北

劉尙城在縣東南五里

澧浦縣難北至府二百七十里 有長律一鎮巡檢駐龍潭

漢置義陵縣屬武陵郡後漢省入辰陽唐武德五年分置溆浦縣屬辰州

鄜梁山在縣東南一百五十里今名頓家山接寶慶府邵陽縣界班固云義陵鄜梁山序水所出又縣東南十二里金井山舊有淘金坑

溆水在縣南舊作序西北流至辰溪縣南入沅縣境諸溪水並注溆有楠木乳天三勝境有楓林園

義陵廢縣在縣南三里龍堆隴

車靈城在縣南一里洛陽城在縣西門外

沅州府衝

原額人丁

漢武陵郡無陽縣後漢省晉復置無陽縣仍屬武陵郡義熙中



徙梁以後為龍標縣地唐先天二年分置潭陽縣屬沅州開元十三年屬巫州天寶初屬潭陽郡乾元初屬巫州大歷五年屬敘州五代時楚馬希範置懿州馬希萼改為洽州宋乾德三年仍為羈縻懿州熙寧七年收復置沅州潭陽郡改置盧陽縣為州治屬荆湖北路元初為沅州安撫司至元十四年改為沅州路總管府屬湖廣行省明洪武初曰沅州府八年降為沅州以州治盧陽縣省入屬辰州府

本朝乾隆元年復升為府分防通判一駐涼散

府境

東西距  
南北距

八到

東至辰州府辰縣縣界  
西至貴州鎮遠縣界  
南至靖州會同縣界  
北至辰州府鳳皇營

東南至  
西南至

東北至  
西北至  
自府治至京師四千六百十里

土貢 桐油 竹雞 土網 丹砂

管縣三

芷江 黔陽 麻陽

芷陽縣 衝繁雜郭下

有便水見州羅舊懷化四驛縣丞駐榆林灣巡檢二駐懷化便水

乾隆 年置為府治

無水在縣南自貴州玉屏縣流入縣境又東南流至黔陽城西入沅水一曰巫水亦曰漁水又曰舞水五溪之一班固云無陽無水首受故且蘭南入沅行八百九十里縣境諸溪水並注無水龍門谿西溪注辰水

無陽廢縣在縣東南又唐峩山廢縣在縣西一百里渭溪廢縣



在縣西百二十里

黔陽縣

衝西北至府八十里

有巡檢駐江口

漢置鐔成縣屬武陵郡晉曰鐔成縣義熙中省徙武陽縣于此仍屬武陵郡梁置龍標縣隋屬沅陵郡後省唐武德七年復置龍標縣屬辰州貞觀元年屬巫州天授二年改曰沅州開元十三年改曰巫州天寶初改曰潭陽郡屬黔中道乾元初復曰巫州大歷五年更名敘州五代時屬楚後爲蠻所據宋熙寧七年收復元豐二年改置黔陽縣屬沅州

羅公山在縣東南一百六十里接寶慶府武岡州及靖州會同縣界酃道元謂之龍橋山一名羅翁山又七寶山在縣南一里沅水無水合流于此

沅水自靖州會同縣流入縣境又東北流入辰州府界縣境諸

溪水並注沅

鐘城故城在縣西南

諸葛城在縣西南四十里馬王城在縣東

麻陽縣

難南至府一百三十里

有巡檢駐巖門

漢沅陵辰陽二縣地唐武德三年分置麻陽縣屬辰州宋熙寧七年改屬沅州

包茅山在縣東九十里茅坪邨李吉甫云包茅山產茅有刺而三脊

獨母水在縣東今名龍門溪酈道元云源南出龍門山歷獨母溪北入辰水又縣境白旗水及諸溪水並注辰水

縣故城在今縣東宋移治于錦州界又唐錦州故城在縣西四里宋富州故城在縣東北唐龍門廢縣在縣東輕土邨盧陽廢



縣在縣西三十里杜壤招諭廢縣在縣東北

永順府難

見在三萬一千四百六十九丁

秦以前同辰州府漢置西陽縣屬武陵郡梁改置大鄉縣隋屬沅陵郡唐天授二年于縣置溪州開元二十一年屬黔中道天寶初改曰靈溪郡乾元初復曰溪州五代時屬楚宋為羈縻土中下溪三州屬荆湖北路元至元中置永順路至大元年改為永順等處軍民安撫司至正七年升宣撫司屬四川行省明洪武六年升為永順等處軍民宣慰使司屬湖廣都司本朝雍正七年苗人嚮化願設官輸賦比內地改為永順府分防同知駐喜鵲營通判駐江西寨

府境

東西距五百五十里  
南北距五百五十里

八到

東至辰州府沅陵縣界二百里	西至四川西陽州界三百里	南至辰州府乾州六里花園界三百里	北至湖北鶴峯州界三百五十里	東南至辰州府沅陵縣界一百四十里	西南至辰州府永綏協界二百三十里	東北至澧州安福縣界二百里	西北至湖北來鳳縣界三百里	自府治至京師四千八十里
--------------	-------------	-----------------	---------------	-----------------	-----------------	--------------	--------------	-------------

土貢

土綱 桐油 蜂蜜 山牛 山羊 錦雞 竹雞  
 黃連 茜草

管縣四

永順 龍山 保靖 桑植

永順縣 難郭下 有巡檢駐王村

漢酉陽縣地梁以後為大鄉縣五代時蠻置永順州宋為羈縻州

本朝雍正七年改置永順縣移治于舊司治西北三十里



西水在縣西南源出縣西北又東南流入辰州府界班固云沅縣西陽山西水所出南至沅陵入沅行千二百里縣境諸溪水並注西水

西陽故城在縣南又下溪州故城在縣東南五代施溶廢州在縣東南九十里宋南渭廢州在縣西

銅柱在縣東南一百四十里接辰州府沅陵縣界五代時馬希範置與溪州分界

龍山縣難東至府二百二十里 有龍頭一鎮巡檢駐

漢西陽縣地晉分置黠陽縣屬武陵郡宋齊後省入大鄉縣五代及宋爲上溪州蠻地元爲白崖洞長官司屬新添葛蠻安撫司爲江西寨明改屬永順宣慰使司

本朝雍正七年改置龍山縣

溪州故城在縣東南又上溪廢州晉黟陽廢縣並在縣境

保靖縣

難北至府一百四十里

有巡檢駐張家壩

漢置遷陵縣屬武陵郡南齊省梁以後爲大鄉縣地唐貞觀八年析置三亭縣屬溪州五代時蠻置保靖州宋爲羈縻州屬荆湖路元屬新添葛蠻安撫司明初置保靖州安撫司洪武六年升保靖軍民宣慰使司屬湖廣都司領五砦箬子坪二長官司本朝雍正七年改置保靖縣

黔山在縣西李吉甫云後漢時陸康伐蠻假道此卽禱請爲援諸樹木皆有人馬之形因平羣寇改爲武神山

更始水在縣北自四川酉陽州流入又東流至永順縣界入酉水一名北河酈道元云更始水卽延江支分之始縣境諸溪水並注更始水



遷陵故城在縣東又三亭故城在縣西唐洛浦廢縣在縣南

龍標城在縣東

桑植縣 難南至府一百二十里 有巡檢駐上下二崗

漢充縣地晉臨澧縣地隋以後崇義縣地唐為慈利縣地五代以後為蠻所據元置桑植安撫司至正末廢明永樂四年復置屬九溪衛領美坪等十八洞

本朝雍正七年改置桑植縣移治于舊司治東五十里九溪衛之安福所

西河在縣西南亦名酉水源出龍山縣界東南流逕縣西又東南流入澧州安福縣界入澧水縣境諸水並注西河

澧州 衝繁難澧州在西北里外 有蘭松水馬二驛嘉山匯口三汊

原額人丁一萬二千九百二十八 又滋生人丁六百八十

澧州有澧水  
澧水澧水  
曰澧津水  
曰澧津水  
曰澧津水

漢孱陵零陽二縣地屬武陵郡三國吳分屬天門郡東晉析置  
義陽郡隋平陳廢郡置松州兼置澧陽縣為治尋改州為澧州  
大業初曰澧陽郡唐武德四年復為澧州天寶初曰澧陽郡乾  
元初復曰澧州屬江南道五代屬楚後為周行逢所據宋亦曰  
澧州澧陽郡屬荆湖北路元至元中立澧州路總管府屬湖廣  
行省明洪武初曰澧州府二十九年降為州以州治澧陽縣省  
入明年改屬岳州府

本朝雍正七年改直隸州分巡岳常澧道駐此州判駐津市鎮

州境 東西距四百二十五里  
南北距二百五里

八到 東至岳州府華陽縣界一百二十五里  
西至永順府永順縣界三百二十里

南至常德府武陵縣界一百二十里  
北至湖北公安縣界八十五里

東南至常德府沅江縣界一百四十里  
西南至常德府桃源縣治二百五十五里



東北至公安縣界八十里  
西北至湖北枝江縣治三百六十里  
自州治至京師三千四百七十八里

土貢

鐵 石青 石綠 漆 桐油 竹篔 野牛 玉面  
狸 石鯽魚 綠毛魚 鱧魚 石松 石耳 石笋

管縣四

安鄉 石門 慈利 安福

關山在州東十五里

涔水在州東北東南流入澧水楚辭九歌望涔陽兮極浦

鹽井在州北八十里

隋松州故城在州東南南有慈山原有巴河

申明城宋玉城並在州南六十里馬援城在州東新城在州東

南三十里竹城在州城東南一里

安鄉縣簡西至州六十里 有羌口一鎮

漢武陵郡孱陵縣地後漢建武十六年分置作唐縣三國吳爲南郡治晉太康元年置南平郡治作唐東晉分置義陽郡陳復爲南平郡治隋廢南平郡改作唐曰孱陵縣又廢義陽郡置安鄉縣俱屬澧陽郡唐初二縣屬澧州貞觀元年省孱陵入安鄉宋屬澧州元屬澧州路明屬岳州府本朝雍正七年改屬澧州

黃山在縣北六十里接湖北石首縣界

澹水在縣東今名後河酈道元云澹水上承澧水于作唐縣東逕其縣北又東注于澧謂之澹口

作唐故城在縣北又義陽故城在縣西南縣故城在今縣治南楊城在縣西南九十五里

石門縣難東至州六十里

有巡檢駐水南渡



漢武陵郡零陽縣地三國吳永安六年析置天門郡晉太康四

年置澧陽縣為郡治陳改郡縣俱曰石門隋廢郡縣屬澧陽郡

唐屬澧州明屬岳州府

石門山石洞文多十丈只為石門仰射不名曰天門

本朝雍正七年改屬澧州

層步山在縣東北三里酈道元云層步山高秀特出下有峭澗

泉流所發南流注于澧水

澧水在縣西北源出安福縣西北南流入縣界入澧水俗名鐵

水河又縣境道水注澧黃水注澧水

慈利縣

簡東北至州一百四十里

有巡檢駐九溪衛

漢置零陽縣屬武陵郡三國吳分屬天門郡齊省隋開皇中改

置零陵縣十八年又改曰慈利屬澧陽郡唐屬澧州元至元初

升為慈利州明初復為縣

九渡山在縣西南三十里酈道元云九渡水南出九渡山山下有溪亦以九渡爲名黃石山在縣西北

淩水在縣西北源出湖北鶴峰州界東南逕安福縣流至縣境入澧水縣境九渡水溫泉水等並注澧

縣故城在今縣西明初移今治又零陽故城在縣東

白公城在縣東蠻王城在縣東三十里白抵城在縣西北覃家城在縣西觀嘉渚

安福縣 難東北至州一百七十里

漢置充縣屬武陵郡三國吳分屬天門郡晉太康四年改縣曰臨澧宋齊後省周置衡州隋開皇中置崇義縣十八年改州曰崇州大業初州廢縣屬澧陽郡隋末並省縣唐武德中復置屬澧州麟德元年省入慈利縣明洪武初置羊山衛三年改曰大



庸衛二十二年北境又置九溪衛建文初改大鏞衛爲永定衛俱屬湖廣都司

本朝雍正七年改置安福縣屬澧州治澧水南裴家河

歷山在縣西班固云充縣歷山澧水所出天門山亦在縣西卽古松梁山一名嵩梁山吳錄松梁山山石開處容數十丈其高以弩射之不及

澧水源出縣西東北流逕慈利石門及州南又東南流逕安鄉縣入岳州府界班固云澧水東至下雋入沅過郡二行一千二百里縣境茹水武溪水等並注澧秀水及魯陽等四溪又注澧水

三國吳淩中故城在縣西北又臨澧故城隋崇義故城明羊山故城在縣西晉潏陽故城在縣東北

郴州

繁雜

有巡檢駐真田

源額人丁三萬三百五十五  
又滋生人丁五百十九

禹貢荊州之域春秋戰國屬楚秦為長沙郡之郴縣漢高帝置  
桂陽郡屬荊州三國屬吳晉元康初分屬江州永嘉初改屬湘  
州咸和三年還屬江州南北朝宋屬湘州隋平陳廢郡置郴州  
大業初復曰桂陽郡唐武德四年仍置郴州天寶初改曰桂陽  
郡乾元初復曰郴州屬江南西道五代時為馬氏所據晉天福  
初改曰敦州漢乾祐初復曰郴州周廣順初屬南唐未幾屬南  
漢宋仍曰郴州桂陽郡屬荆湖南路元至元十三年置安撫司  
十四年改郴州路總管府屬湖廣行省明洪武初改為郴州府  
九年降為州以州治郴陽縣省入

州境

東西距五百八十五里  
南北距二百九十二里

乾隆府廳州縣圖志卷三四



八到

東至江西龍泉縣界三百里  
 西至桂陽州界四十里  
 南至廣東乳源縣界一百里  
 北至衡州府安仁縣界一百三十里  
 東南至江西南安府治三百里  
 西南至廣東連州治二百五十里  
 東北至吉安府永寧縣界四百里  
 西北至衡州府治三百里  
 自州治至京師四千一百一十二里

土貢

銅 錫 鐵 絹 葛 茶 茜草

管縣五

永興 宜章 興寧 桂陽 桂東

黃岑山在州南六十里接宜章縣界郴水所出一名上嶺山一名峇嶺山酈道元云黃岑山騎田之嶠五嶺之第二嶺又靈壽山在州西南三十里

郴水在州東北流入耒水一名黃水一名郴江州境沙江水雷

溪水白水三川水下潛水等並注郴水桂水注耒江按桂水有二一又在桂東縣西五十里西南流注漚江

銀坑有三二在州境一在桂陽縣南宋史郴有新塘浦溪二銀坑桂陽有延壽銀坑

永興縣衡繁南至州八十里有安福一鎮巡檢駐高亭

漢置便縣屬桂陽郡南北朝宋省陳復置隋又省唐開元十三年改置安陵縣天寶元年改曰高亭屬郴州宋熙寧六年改曰永興

大步江在縣東北七十里源出興寧縣山岡嶺西北流入縣境又西北合潦溪清溪二水入衡州府界名永樂江縣境靈江油塘江白豹水四十二渡水清溪水並注耒水  
安陵故城在縣西五十里



宜章縣

衡繁難北至州九十里

有巡檢二駐赤石白沙

漢郴縣地隋大業末蕭銑分置義章縣唐武德七年省八年復置屬郴州宋太平興國初改曰宜章

漆水在縣西南其上流合武溪水亦稱武溪東南流入廣東韶州府界縣境遼水清白水並注漆章水又合清白水注漆

縣故城在今縣北四十里唐開元二十三年徙今治

興寧縣 疲難西至州八十里

有州門一鎮巡檢駐滁口

漢郴縣地後漢永和元年析置漢寧縣屬桂陽郡隋初省開皇十一年改置晉興縣唐貞觀八年省咸亨三年復置改名資興屬郴州宋太平興國後省嘉定二年復置資興縣紹定初改曰興寧

滁水一名程江在縣北源出縣東北四十里醴醪泉西流入耒

水又縣境困江亦注耒水

資興故城在縣南

桂陽縣 簡西北至州一百六十五里

有山口濠村二鎮巡檢二駐益將鎮安

漢郴縣地後漢漢寧縣地東晉分置汝城縣屬桂陽郡陳天嘉元年改曰盧陽兼置盧陽郡隋初郡廢以縣屬桂陽郡唐屬郴州天寶初改曰義昌後唐改曰郴義宋太平興國初又改曰桂陽

耒山在縣南十里班固云郴縣耒山耒水所出西至湘南入湘又烏龍白騎山在縣南五十里酈道元云耒水發源烏龍白騎山

耒水源出縣南耒山西北流逕興寧及州又北逕永興縣入衡州府界縣境壽江水熱水淥水屋嶺水並注耒水孤山水至江



西上猶縣注大江

晉汝城故城在縣西南唐義昌故城在縣南五里

桂東縣 簡西至州二百七十里 有高分一鎮

漢郴縣地唐義昌縣地宋初桂陽縣地嘉定四年析置桂東縣

屬郴州

漚江源出縣境西南流逕桂陽又西北逕興寧縣界入耒水一

名北水一名澄江縣境瀘渡水嚴溪水等並注漚江

萬王城在縣東北一百里萬王城山上

靖州 繁難 有巡檢駐零溪

見在一萬三千八百三丁

禹貢荊州之域秦黔中郡地漢武陵郡鐔成縣地南北朝宋舞

陽縣地隋龍標縣地唐敘州朗溪縣南獠地五代時為蠻地稱

誠徽二州宋初為羈縻州熙寧九年收復元豐四年復置誠州六年置渠陽縣為州治元祐二年改為渠陽軍三年廢軍為砦屬沅州五年復置誠州崇寧二年改靖州屬荆湖北路紹興八年改州治縣曰永平元至元十二年立安撫司十三年改靖州路總管府屬湖廣行省後降為州屬辰州路明洪武元年改靖州軍民安撫司三年升靖州府九年降為州以州治永平縣省入萬歷二十五年增設天柱縣

本朝雍正四年天柱縣改屬貴州

州境

八到

東至寶慶府武岡州界二百六十里	西至貴州永從縣界一百九十五里	南至廣西融縣界一百九十里	北至辰州府黔陽縣界一百八十里	東南至城步縣治二百五十里	西南至黎平府開泰縣界八十五里
東西距三百六十里	南北距五百七十里				



東北至黔陽縣界二百九十里  
西北至貴州天柱縣界三十里  
自州治至京師六千里

土貢

鐵 葛 桐油 茶油 白蠟 龍 五倍子 九助鯨

管縣三


會同 通道 綏寧

飛山在州北十五里一名勝山山後有洗馬池味鹹可煮為鹽  
金井在州境舊產金礦又寶谿在州東北亦產金

會同縣 簡南至州九十里 有洪江一鎮巡檢駐

漢武陵郡鐔成縣地宋齊為舞陽縣地隋為龍標縣地唐為朗  
溪縣地五代入于蠻宋崇寧二年置三江縣尋更名會同屬靖  
州迄今不改

旺溪山在縣西北六十里有溪產金宋時開採元罷





沅水在縣西自貴州天柱縣流入又東北入辰州府界一名沅溪又洪水在縣東郎江在縣西並至辰州府黔陽縣注沅水朗溪故城在縣境

通道縣 難北至州八十里 有巡檢駐播陽

亦漢鍾成縣地宋齊為舞陽縣地唐為朗溪縣南獠地五代入于蠻宋元豐八年置羅蒙寨元祐二年廢崇寧二年復置羅蒙縣尋更名通道屬靖州

福湖山在縣西南六十里宋元豐中通道廣西出是山之間渠水源出縣西南北流逕州界至會同縣西北入郎江又羅蒙江在縣西合多星江西南流至廣西懷遠縣注古州江綏寧縣 繁難西至州一百十里 有巡檢二駐雙江清波

漢零陵郡都梁及武陵郡鍾成二縣地南北朝宋以後為都梁



舞陽二縣地唐為武岡縣西境五代時蠻置徽州宋元豐四年  
改置蒔竹縣屬邵州崇寧五年改置綏寧縣屬武岡軍明洪武  
三年改屬靖州

鳳門山在縣東一百十里東麓入武岡州界

蒔竹水在縣西今名竹舟江一名西門河即洪江上流

桂陽州 繁難

有牛橋一鎮巡檢駐泗州寨

原額人丁一萬七千六百七十四  
又滋生人丁七百七十一

禹貢荊州之域春秋戰國屬楚漢郴縣地隋大業末蕭銑析置  
平陽縣屬郴州唐元和初于縣置桂陽監宋紹興三年升為桂  
陽軍屬荆湖南路元至元十四年又升為桂陽路隸湖南道明  
洪武九年降為桂陽州省州治平陽縣入州屬衡州府  
本朝雍正十年升為直隸州

州境

東西距二百二十七里  
南北距二百五十五里

八到

東至郴州州界三十一里	西至永州府江華縣界一百九十七里	南至廣東連州府界一百八十里	北至衡州府耒陽縣界七十里	東南至郴州府宜章縣治一百五十里	西南至永州府新田縣界八十里	東北至郴州府永興縣界六十里	西北至衡州府常寧縣界一百一十里	自州治至京師四千四百七十二里
------------	-----------------	---------------	--------------	-----------------	---------------	---------------	-----------------	----------------

土貢

鉛 蠟 山礬 龍須艸

管縣三

臨武 藍山 嘉禾

大湊山在州西半里舊經云出銀鑛又毛壽山在州西二十里

五代時產鉛宋以後絕

春水在州西自永州府新田縣流入名衡塘水合藍山縣歸水



循州境西下十八灘合桂水至常寧縣為焦源河入湘縣境桐  
梁水注春水長江水注桂水

漢漢寧故城在州北三十里

銀坑在州南李吉甫云所出銀至精好俗謂之倘子銀他處莫  
及亦出銅鑛俱桂陽監鼓鑄王存云平陽縣有大湊山大板源  
龍岡毛壽九鼎小白竹水頭石笋大富等九坑

臨武縣簡北至州一百三十里 有赤土一鎮

漢置縣屬桂陽郡唐屬郴州如意元年改曰龍武神龍元年復  
曰臨武五代晉天福四年省入平陽宋紹興十六年復置屬桂  
陽軍

桐柏山在縣西二十里一名西山酈道元云武溪水出臨武縣  
西北桐柏山

溱水在縣南源出縣華陰山東流入郴州宜章縣界一名犇水  
山海經犇水出臨武縣西南注于海班固云臨武溱水東南至  
瀘陽入涯行七百里又武溪水在縣西北二十里東流注溱水  
按班固及水經並以溱水爲經流惟酈注謂溱水入武溪水以  
武溪水爲正流今考當以班固及水經爲是縣境諸溪水並注  
溱

縣故城在今縣東

藍山縣

簡東北至州一百五十里

有毛俊一鎮  
巡檢駐大橋

漢置南平縣屬桂陽郡隋省唐咸亨二年復置天寶元年改曰  
藍山屬郴州宋景德三年改屬桂陽軍

黃巖山在縣北九十里一名部山水經鍾水出桂陽南平縣部  
山酈道元云部山卽部龍之嶠五嶺之第三嶺也



桂水源出縣南東北流逕嘉禾縣又東北入州界合春水入湘  
應劭云桂陽桂水所出東北入湘又鍾水在縣北下注湘歸水  
在縣南東北流合春水一名舜水縣境諸溪水並注歸水  
南平故城在縣東又縣故城在今縣北宋末遷今治

嘉禾縣 簡東北至州一百十里


漢臨武縣地明初爲桂陽州及臨武縣地崇禎十二年析置嘉  
禾縣

龍泉井在縣西灌田五百頃











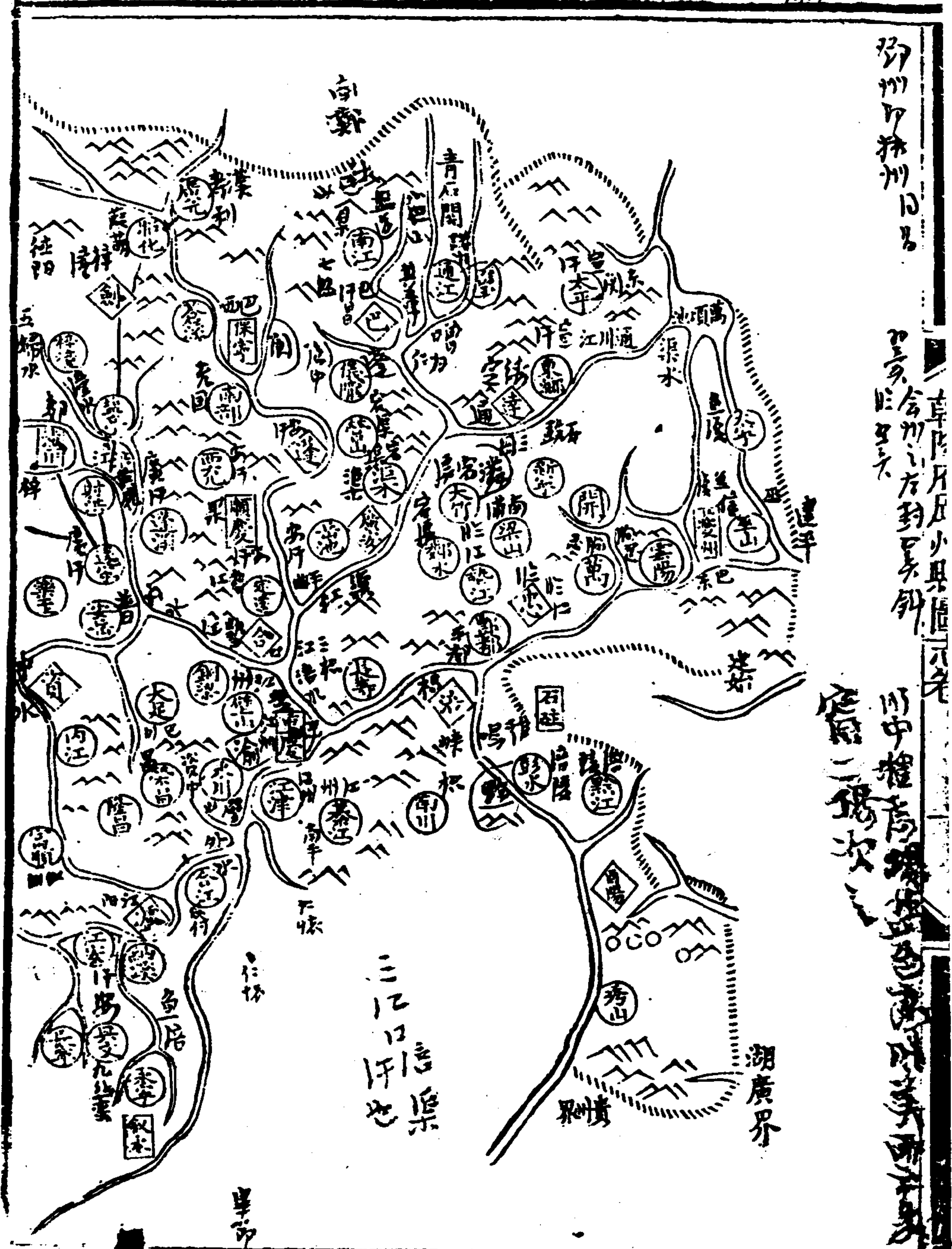


女子國 亦曰番  
州西之波訶北于  
唐延以嘉隆之際  
有勅亦南漢人  
名譽全在石像  
似被訶加言  
三傳之也

馬氏石柱  
丹氏西陽

巨國在巴山  
西之江家本

永安老茂蘭  
州李崇明叛  
宋塔元平



揚州印林州日

車馬月尺少具價示  
合州方封至外

川中推高... 定二場次







直隸石渠縣志卷

古之若水

今馬湖江

馬打沖河

清溪也

漢水金沙

江也

沫水匯口

江也

汶水大渡

河也

四川境眾水歸合表

郫江	黑水	雙溪
錦江	翼水	龍溪
湔江	僕干水	越溪
沱江	涪陵水	涪溪
味江	西水	涪溪
雜江	符黑水	北流溪
馬湖江	烏飛水	三江溪
資江	大瀼水	蓬溪
延江	東瀼水	楊柳河
思濛江	彭溪水	永寧河
白馬江	大涉水	西水河
西漢水	魚蛇水	草坡河
費水	安居水	雙河
涑水	巫溪水	

大江

西漢水

今名嘉陵江

涪水

岩渠水

一名巴渠江又名

涑水

今名大渡河上流即青衣江下又名陽江

益州牧司唐  
巴西梓潼巴  
寧江陽懷寧  
蜀道東漢山  
任平桂而  
原  
亦  
江  
中  
初  
亦  
江

乾隆府廳州縣圖志卷三十五

賜進士及第翰林院編修充 國史館纂修 趙亮吉撰

四川布政使司

成都府 衝繁難 居西川領益到蜀行眉嘉資簡雅茂考雅松茂文經茂

原額人丁三萬五千四百一十六 見在戶五萬九百三十

禹貢梁州之域自古為蜀國周慎觀王五年秦滅之置蜀郡漢

亦曰蜀郡屬益州後漢初為公孫述所據置成都尹建武二年

述平仍為蜀郡與平初兼為益州治建安末蜀漢定都于此魏

景元四年入魏晉太康十年改置成都國後仍為蜀郡梁大寶

三年武陵王紀僭號于此西魏廢帝二年入魏後周置總管府

隋開皇初州郡並廢置西南道行臺三年復置總管府大業元

年府廢仍為蜀郡唐武德元年復置益州總管府三年府罷置



西南道行臺九年罷行臺置都督府貞觀元年置劍南道龍朔  
中升大都督府開元二年置劍南經略使七年升節度使天寶  
元年復曰蜀郡十五載駐蹕于此至德二載改成都府置南京  
分爲劍南西川節度使上元元年罷京五代時王建孟知祥據  
蜀皆都此宋乾德三年平蜀置西川路太平興國六年降爲益  
州端拱元年復曰成都府淳化五年又降爲益州咸平四年分  
爲益州路嘉祐五年改成都府路元曰成都路爲四川等處行  
中書省治至正中明玉珍改成都刺史府明洪武初復曰成都  
府

本朝因之爲總督部院及布政使司按察使司治所鎮守將軍  
領滿洲駐防兵及鹽茶道亦駐此

府境

東西距三百四十里  
南北距二百七十五里





續修四庫全書

史部

地理類

九六





古蜀王所治秦置成都縣為蜀郡治後漢末兼為益州治自後

常為州府治有卷此誌。南有分橋儲木橋江流在縣北。江流相早江

武擔山在縣城內西北隅昇仙山在縣北十里本名星宿山唐

咸通十一年南詔寇成都大將宋威敗之蠻退屯星宿山

郫江在縣北自灌縣分大江東流逕郫縣北又東入縣界繞城

北而南與錦江合舊統名為二江亦曰都江史記蜀守冰鑿離

堆避沫水之害穿二江成都之中此渠皆可行舟有餘則用溉

百姓饗其利按今郫江下流與古異酈道元言郫江水從冲里

橋北折東絕綿洛經五城界至廣都北岸入江斯為北江其自

成都經廣都者為南江即二江也蓋古郫江由灌縣經郫新繁

至成都府下仍北折抵新都通湔洛復折而南至府南舊廣都

界合于流江與今沱江始分中合末復分耳因其中合故水經

唐河地在城內  
城內隋置王夫  
土兵廢子城因  
為名胡作  
木官四羅地田名

注滿洛亦有郟江之名或者不考遂以郟江為禹貢沱江非李

冰所穿誤矣

升遠橋在北五里

金水河在府城內自城西入由城東出唐白敏中所開舊名禁

河流花溪在縣西五里一名百花潭

晉懷寧廢郡在縣南宋宋興廢縣在縣北

錦官城在縣南盤古城在縣東赤塗城在縣北三里

文翁石室在府治南常璩云文翁立文學精舍講堂作石室永

初後堂遇火太守陳留高映更修立又增造一石室李吉甫云

一名周公禮殿

華陽縣

衝繁雜郭下

有巡檢駐太平場

唐貞觀十七年分成都置蜀縣與成都其治郭下乾元元年改

曰華陽



本朝康熙九年併入成都縣雍正五年復置

錦江在縣南卽流江也自郫縣西分流至府城東南合郫江折

西南入彭山縣界一名竿橋水

廣都故城有二一在縣東南漢舊縣一在雙流縣東南唐析置

萬里橋在府南門外又有江南橋竿橋市橋冲治橋升仙橋清

遠橋自竿橋以下皆屬成都縣境

蜀漢昭烈帝惠陵在縣西南八里旁有廟

雙流縣衝東北至府四十里

本漢廣都縣地隋仁壽元年改置雙流縣屬蜀郡唐龍朔三年

復在永川縣南置廣都縣並屬成都府元省廣都入雙流

本朝康熙元年併入新津雍正六年復置有射內牙山乾溪野橋

宜城山在縣南山下有宜城亦曰武陽城又瞿上城在縣東

温江縣

繁東少北至府五十里

漢郫江源二縣地西魏分置温江縣隋開皇三年省入郫縣唐武德三年復置萬春縣屬益州貞觀元年改曰温江後屬成都府

楊柳河在縣西南自縣西岷江分流曰石魚河逕縣城西分爲二支一支南流名楊柳河流二十里入縣界名黃水河一支遶縣南而東逕縣西下流仍合楊柳河又南至新津縣東入江又新源水在縣西唐開元二十三年長史章仇兼瓊因蜀王秀故渠開通漕西山竹木

魚鳧城在縣北十里又北五里有方便城漢朱遵所築

新繁縣

繁東南至府五十六里

漢置繁縣屬蜀郡後周改曰新繁隋開皇初省入成都縣唐武



德三年復置屬成都府

繁縣故城在縣東北

蠻子城在縣東十五里唐咸通中南詔蠻寇成都嘗築城于此

以拒官軍因名

有石以馬距於城十里

金堂縣

繁難西南至府七十里

有古城一鎮有白方鎮

漢新都牛鞞二縣地唐咸亨二年分置金堂縣屬益州垂拱二年屬漢州五代晉天福初改曰漢城後復故宋乾德五年以金水縣置懷安軍以縣屬之元初升軍為懷州至元二十年省州入金堂縣屬成都路

金堂山在縣東南一作金臺山常璩云新都縣有金堂山水通

于巴三學山在縣東蜀王衍咸康初遊漢州三學山即此銅官

山在縣東北及漢州東接中江縣界樂史云鄧通冶鑄之所也

唐景龍二年御史奏元武金水二縣競銅官坑

焦山坡在縣東十五里前中後三江合流于此

縣故城在今縣東南二十里古城鎮又宋懷安故城在縣東南五十里今有懷口巡司

西魏白牟廢縣在縣東

新都縣

衝難南至府五十里

有彌牟一鎮

漢置縣屬廣漢郡晉泰始二年置新都郡于雒縣以縣屬之太康六年郡廢還屬廣漢郡梁移置始康郡西魏郡廢隋開皇十八年改曰興樂大業初省入成都唐武德二年復置屬成都府麗元山在縣北八里

縣故城在今縣東二里晉始康故城在縣南一里

郫縣

衝東至府四十五里

有馬街一鎮



古蜀王杜宇所都秦置郫縣屬蜀郡唐以後屬成都府

酸棗河自岷江分流東南逕縣南及溫江縣北又東南逕雙流縣東又東南至華陽縣界入府河俗名新開河又名馬霸河卽元時馬霸渠也

縣故城在今縣北五十里又唐犀浦廢縣在縣東二十五里

崇寧縣

簡東南至府八十里

唐儀鳳二年置唐昌縣屬益州垂拱二年改屬彭州長壽二年改曰周昌神龍初復曰唐昌五代梁開平二年改曰歸化後唐同光初復故晉天福初改曰彭山漢又復故宋開寶四年改曰永昌崇寧元年始改今名

本朝康熙七年併入郫縣雍正七年復置

湔水今名湔江自灌縣南分沱江東流逕縣北又東逕彭縣南

新繁縣北又東逕新都金堂二縣北至漢州東南折南流與雒水沱水會入簡州界自彭縣以西俗名渡船河彭縣以東曰清白江自金堂縣以下曰中江班固云湔水東南至江陽入江過郡三行千八百九十里

灌縣

衝繁難東南至府一百二十五里

有永康驛

漢綿虎邛江原三縣地蜀漢置都安縣屬汶山郡劉宋徙汶山郡治此後周天和三年廢郡改置汶山縣隋仁壽初廢入邛縣唐武德元年改置盤龍縣尋改曰灌寧二年又改曰導江垂拱二年自益州割屬彭州開元中又分置鎮靜軍宋乾德四年改曰永安軍以導江縣屬之太平興國三年又改曰永康軍熙寧五年廢永康軍爲砦九年復卽導江縣置永康軍使隸彭州元祐初復故元初改軍置灌州省導江縣入之屬成都路明初廢



州爲灌縣

青城山在縣西南唐六典劍南道名山曰青城山天倉山在縣西南八十里玉壘山在縣西北班固云綿虎縣玉壘山湔水所出相近有灌口山漢文翁穿湔江灌漑故以灌口爲名山西嶺有天彭闕亦曰天彭門按常璩云天彭闕卽汶山酈道元云在氏道西北此後人附會明統志又以彭縣彭門山爲天彭闕亦非

觀坂在縣西三國蜀建興十四年後主幸湔登觀坂觀汶水之流離堆在縣西南漢書蜀守李冰鑿離峯避沫水之害宋史離堆之址舊鑿石爲水則則盈一尺至十而止水及六則流始足用過則從侍郎堰減水河泄而歸于江

大江自茂州汶川縣流入東南逕縣西又東南逕溫江縣西崇

慶州東又東南逕新津縣東又東南入眉州彭山縣界按自漢以來皆以李冰所鑿經成都者爲大江其南流者曰鄠水轉謂之入江班固云江原縣鄠水首受江南至武陽入江是也李吉甫以鄠江卽阜江與溫江分爲二宋元以來遂專以阜江爲正源今溫江縣西金馬河卽阜江正流也沱江自縣南分大江東流逕崇寧縣南郫縣北又東逕新繁縣南成都縣北又東逕新都金堂二縣南又東合湔水書禹貢岷山導江東別爲沱舊說江東南流沱東行班固云郫縣禹貢江沱在西東入大江圖經江沱始於禹貢而酈道元以爲開明所鑿樂史又專歸之李冰皆誤按今所稱沱江大抵皆後世所開以溉田蒙禹貢之舊名耳味江在縣西南自大江分流逕崇慶州西又南逕新津縣注大江又白沙江在縣西北



導江故城在縣東二十里導江鋪

蠶尾關玉壘關並在縣西北

都安堰在縣西亦曰前堰李冰作郫道元云諸葛亮北征以此堰農本國之所資以征丁千二百人主護之有堰官又侍郎堰在縣南

彭縣 繁東南至府九十里

本漢晉繁縣地劉宋元嘉十二年置南晉壽郡及晉壽縣梁置東益州後周廢州改郡縣俱曰九隴隋開皇初郡廢仁壽初置濛州大業初州廢縣屬蜀郡唐武德三年復置濛州貞觀二年州廢縣屬益州垂拱二年改置彭州天寶初改濛陽郡乾元初復曰彭州屬劍南道元至元十三年省九隴縣入州明初降州爲縣屬成都府

本朝康熙七年併入新繁縣雍正六年復置

九隴山在縣西彭門山在縣西北有羊藩田九隴伏豆秋社祭主馬駝鹿

馬水河源出縣西北東流入漢州界又東逕州南入湔江瀾濛

水在縣東亦注湔江州西北里似風元年分九隴為江新立唐昌縣

濠陽故城在縣東北又宋朔口廢縣在縣西北

簡州衝難西北至府百二十里有陽安驛龍泉一鎮州判駐石橋井巡檢駐龍泉

漢置牛鞞縣屬犍為郡晉永和中改屬蜀郡宋曰鞞縣齊復曰

牛鞞西魏恭帝二年改置陽安縣併置武康郡周閔帝元年于

郡置資州武成二年州徙治資中而郡縣如故隋開皇初郡廢

仁壽三年改置簡州以州東賴簡池為名大業初州廢縣屬蜀

郡唐武德三年復置天寶元年改曰陽安郡乾元元年復曰簡

州屬劍南道五代屬蜀宋亦曰簡州陽安郡屬成都府路元至

乾隆府廳州縣圖志卷三五



元二十年省陽安縣入州明洪武六年廢州爲縣正德八年復升爲州屬成都府

分棟山在州西李吉甫云其山北連秦隴南入資瀘東北入靜戎軍其于東川卽此爲隔門也樂史稱李膺益州記云蜀人謂嶺爲棟州西又有武侯山

中江在州城東卽湔雒諸水下流自金堂縣東南流入又南入資州資陽縣界一名牛鞞水亦名雁水絳水在州城北今日絳溪河樂史云色赤如絳故名九州要記云州在赤水之北是也按州西南又有赤水與此迥別

陽明鹽井在州界凡九十三圖經明舊有九井宏治中水漲崖崩盡至填塞

本朝順治十七年始招竈戶重開

陽安廢縣在州東隋平泉廢縣貴平廢縣並在州西南宋靈泉

廢縣在州西北

崇慶州

繁東北至府九十里

有唐安驛乾溪一鎮

漢置江原縣屬蜀郡晉永嘉六年李雄置漢原郡永和中歸晉

改晉原郡梁改江原郡後周廢郡改縣曰晉原隋屬蜀郡唐垂

拱二年于縣置蜀州天寶初改唐安郡乾元初復曰蜀州屬劍

南道五代屬蜀宋初亦曰蜀州唐安郡紹興十年以高宗潛邸

升崇慶軍節度淳熙四年升崇慶府屬成都府路元至元十二

年立總管府二十年改曰崇慶州明洪武初以州治晉原縣省

入屬成都府

鶴鳴山在州西北後漢書張魯祖父陵順帝時客蜀學道鶴鳴

山中天坪山在州西北一百里背有羊腸鳥道可抵瓦司之三



江口冉龍寨

有石山

白馬江在州東北十里自灌縣味江分流入州界又分為黑石溪河又東南流入新津縣界與西河合謂之白西河東南至縣北又會洋馬河入于大江舊說以此為岷江正流也

晉原廢縣在州東晉樂廢縣在州西南宋江源廢縣在州東南後蜀永康廢縣在州西北

新津縣

衝繁東北至府九十里

有新窰一鎮

漢犍為郡武陽縣地後周閔帝元年置新津縣仍屬犍為郡隋初郡廢屬蜀郡唐初屬益州垂拱二年改屬蜀州南宋屬崇慶府

本朝改屬成都府

天社山在縣南李吉甫云北枕大江南接連嶺每益土有難人

多依焉

僕于水今名文井江在縣南自邛州流入大江班固云臨邛縣僕于水東至武陽入江過郡二行五百一十里

縣故城在今縣東三里隋開皇中移今治

公孫述城在縣西三十里

漢州衝難南少西至府九十里

有廣漢驛於江

漢置雒縣屬廣漢郡後漢移郡及益州皆治此晉泰始二年為

新都郡治太康六年罷新都郡仍為廣漢郡治隋開皇初郡廢

十八年改縣曰綿竹大業初復改曰雒屬蜀郡唐垂拱二年于

縣置漢州天寶初改曰德陽郡乾元初復曰漢州屬劍南道宋

亦曰漢州德陽郡屬成都路端平中亂廢元中統元年復立以

雒縣省入

亦有白楊林鎮在初曰初為鎮

西

有西南有五



綿水在州東三十五里自德陽縣流入又南入雒水

今有雁江雁橋西南有子山

宋西五城故城在州界又漢廢雒縣後周懷中廢縣並在州北

湔陽城在州南葭萌城在州東五十里

什加縣繁南至府一百三十里

漢置縣屬廣漢郡晉初屬新都郡郡廢還屬廣漢周閔帝改曰方亭武帝省入雒縣唐武德三年復置屬益州垂拱二年改屬

漢州

本朝屬成都府

洛通山本名章山在縣西北班固云雒縣章山雒水所出常璩云李冰導洛通山水

雒水今名雒江自縣西北發源東南流逕綿竹德陽二縣界又南逕漢州及金堂縣東合綿湔諸水一名石亭江亦曰後江班





城慶丹分里路山  
圖上形亦東亦因  
岸西岸三面陸路  
惟西面山皆一係  
亦西得圖開城  
內陸步陸山主  
初據地界平引

宋亦曰渝州南平郡屬夔州路崇寧元年改曰恭州淳熙十六

年升為重慶府元至元十六年立重慶路總管府屬四川行省

至正末明玉珍據此建號曰夏明洪武初平之仍曰重慶府

本朝因之分巡川東道駐此分防同知駐江井鎮照磨駐江北

府境 東西距八百七十五里

八到 南距六百七十五里

東至西陽州彭水縣界五百里

西至叙州府隆昌縣界三百里

南至貴州桐梓縣界三百里

北至順慶府鄰水縣界四百五十里

東南至貴州正安州界三百四十里

西南至瀘州合江縣界三百二十里

東北至忠州墊江縣界三百二十里

西北至潼川府遂寧縣界二百九十里

土貢

金 鐵 紬 絹 布 葛 鹽 茶 龜 甘 橘 荔枝  
海 棠 藥 象 牙 犀 角 麝 香 龜 丹 砂 石 膽  
書 筒 蠟 粉 扇 葫 醬 茄 子 文 鐵 刀 桃 竹 筋 鹿

管縣十一州二

由紫雲江北所大佛寺北里至羅漢寺

巴 江津 長壽 永川 璧山 榮昌 大足 綦江

南川 合州 銅梁 定遠 涪州

巴縣

衝繁難郭下

有魚洞銅罐水洞三水驛白市馬驛水洞

洪江二鎮縣丞駐白市巡檢水洞

春秋巴國都漢置江州縣為巴郡治南齊後改為墊江梁為楚

州治後周武成三年改曰巴縣

儲奇山外泊地也

塗山在縣東瀛山在縣南及綦江縣西北李吉甫云以高峻象

海中蓬瀛故名明月峽在縣東北

江州故城在縣西唐南平廢縣在縣東南

古灘城在縣東古樂城在縣西南東陽城在縣西一百里

陽關在縣東蜀漢延熙中車騎將軍鄧芝為江州都督治此又

佛圖關在縣西十里即李嚴欲鑿通汶涪二江處為重慶要津



江津縣

衝難東北至府一百三十里

有石門百度石羊漢東四水驛

本漢江州縣地西魏分置江陽縣兼置七門郡隋開皇初郡廢

十八年改縣曰江津

自合江東過石壁十里界有漢江漢水入江津城者

綾錦山在縣西南接永川縣界

大江自瀘州合江縣流入縣境又東北逕巴長壽涪州入忠州

酆都縣界

七門灘在縣西七十里

江陽故縣及唐萬壽廢縣並在縣西南

長壽縣

衝西南至府一百五十里

有龍溪水驛

本漢枳縣地周隋為巴縣地唐武德二年析置樂溫縣屬南澧

州九年改屬涪州元至元二十年省入涪州至正申明王珍改

置長壽縣仍屬涪州明洪武七年改屬重慶府

樂温山在縣南五十里地氣常温禾稼早熟下有樂温灘大江所經也唐置縣以山得名又長壽山在縣東北七十里

龍溪在縣東自忠州墊江縣流入又西南入江縣境桃花溪梅

溪並注江

自縣東過墊江縣境入江縣境桃花溪梅溪並注江

樂温廢縣在縣西北蜀漢樂城廢縣在縣西唐永安廢縣在縣

西南

永川縣

衝東少北至府一百八十里

有東臯驛來蘇一鎮

本唐壁山縣地大歷十一年分置永川縣屬昌州元至元中省

入大足縣明洪武初復置屬重慶府

鐵山在縣東南樂史云其山出鐵侯山在縣南李吉甫云縣東

西北三面並枕侯溪

壁山縣

衝東少南至府一百里



直隸州界區卷三十五 三

本漢江州縣地隋為江津巴二縣唐至德二載分置壁山縣屬  
渝州元至元二十二年省入巴縣明成化十九年復置屬重慶  
府

本朝康熙元年省入永川縣雍正六年復置

重壁山在縣西南十五里李吉甫云縣因山為名

榮昌縣 衝東少北至府二百六十里 有峰高驛

漢犍為郡資中江陽巴郡墊江三縣地唐初為瀘普渝合資榮  
等六州之界乾元元年分置昌州兼置昌元縣為州治大歷六  
年廢十年復置屬劍南道光啓元年徙州治大足以昌化為屬  
縣元省明初置榮昌縣

賴婆山在縣西北唐大歷四年在山上置行州又銅鼓山在縣  
北一百里

廢昌州在縣北又昌元廢縣在縣西北

大足縣

繁東至府三百十里

本合州巴川縣地唐乾元元年置大足縣屬昌州光啟元年徙昌州來治宋曰昌州昌元郡屬潼川府路元州縣俱廢入合州明洪武四年復置屬重慶府

本朝康熙元年省入榮昌縣雍正六年復置

牛鬪山在縣東南六十五里今譌爲牛口山又北山在縣北二里唐刺史韋靖于此置城

赤水在縣東六十里李吉甫云大足縣東臨赤水又小溪源出縣界至合州西南注涪江

鹽井圖經縣有鹽井九眼榮昌縣有鹽井五眼

綦江縣

簡北少西至府二百里



漢江州縣地唐武德二年分置隆陽縣兼置南州三年改曰夔州四年復曰南州先天元年改縣曰南州天寶初改州曰南川郡乾元初復曰南州屬江南道黔州都督府五代屬蜀宋初爲羈縻州慶歷八年改屬渝州皇祐五年廢州爲南川縣熙寧七年復置南平軍屬夔州路嘉熙三年軍徙治隆化縣廢元置南平綦江長官司屬播州安撫司明洪武初改置綦江縣屬重慶府蘿緣山在縣南李吉甫云山多柵本堪爲大船扶觀山亦在縣南唐以之名縣

夔溪今名南江在縣東自貴州桐梓縣流入又西北流至江津縣東入大江一名綦江

南川故縣及廢溱州在縣南唐三溪廢縣丹溪廢縣在縣東南瀛山廢縣在縣西北

南川縣 難西北至府二百五十里

漢巴郡枳縣地周隋為巴縣地唐貞觀十一年分置隆化縣屬涪州先天元年改曰賓化宋初復曰隆化熙寧七年改屬南平軍嘉熙三年徙軍來治元至元二十二年軍廢改置南川縣永隆山在縣西李吉甫云隆化縣以此山得名

白水源出縣南東北流入涪州界即今大溪河也又四十八渡水在縣東

合州 衝繁難南少東至府二百五十里 有雲門北一鎮

古巴國別都秦為巴郡地漢置墊江縣屬巴郡建安六年改屬巴西郡三國漢建興十五年還屬巴郡宋元嘉中置東宕渠郡西魏恭帝三年改郡曰墊江縣曰石鏡又于郡置合州隋初郡廢開皇末改合州曰涪州大業初又改州曰涪陵郡唐武德元



年復曰合州天寶初又改曰巴川郡乾元初復曰合州五代屬蜀宋乾德三年改縣曰石照仍曰合州巴川郡屬潼川府路元至元二十年爲散郡二十二年復爲州改屬重慶路明洪武初以州治石照縣省入

釣魚山在州東宋淳祐中移合州治此山又銅梁山在州南李吉甫云出鐵及桃枝竹

涪水今名涪江自潼川府遂寧縣流入州界至州城東南與漢渠諸水合卽內江也班固云剛氏道涪水出徼外南至墊江入漢宕渠水今名渠江自順慶府廣安州流至州東北注嘉陵江隋赤水廢縣在州西

巴子城宋王城並在州南

銅梁縣 繁東少南至府二百里 有巡檢駐安居

本漢墊江縣地西魏爲石鏡縣地唐長安四年始置銅梁縣屬合州

本朝康熙元年併入合州六十年復置

故縣在今縣北又唐巴川廢縣在縣西南安居廢縣在縣西北七十里

定遠縣衝南少東至府二百九十五里

本宋合州地元至元四年置武勝軍後改爲定遠州二十四年降爲縣屬合州

本朝康熙八年併入合州雍正六年復置

西漢水今名嘉陵江自順慶府南充縣流入縣境又南逕合州界合渠江涪江東南流至府城東入大江自合涪江以下俗統名涪江亦曰內江班固云西漢水南入廣漢白水東南至江州









閬州屬山南道五代後唐天成四年置保寧軍節度長興中入蜀宋亦曰閬州閬中郡乾德四年改安德軍節度屬利州東路元初立東川路至元十三年升為保寧府二十年改保寧路後復為府隸廣元路明曰保寧府屬四川布政使司

本朝因之分巡川北道駐此分防同知駐南部縣

府境 東西距七百四十里 南北距五百四十里

東至達州太平縣界五百六十里 西至綿州梓潼縣界一百五十里 南至順慶府西充縣界一百四十里 北至陝西寧州界一百四十里

東南至順慶府蓬州界一百七十里 西南至潼川府鹽亭縣界一百里 東北至陝西鄭縣界五百里

西北至龍安府平武縣界三百五十里 自府治至京師五千三百九十里

土貢

- 金
- 鐵
- 綾絹
- 布
- 梁米
- 鹽
- 茶
- 橙
- 蠶
- 石蜜
- 葛粉
- 花油
- 席
- 馬策
- 紙
- 蠶魚
- 藥

管縣七州二

閬中 蒼溪 南部 廣元 昭化 巴州 通江 南

江 劍州

閬中縣 衝繁郭下 有耀池一鎮

古巴國別都秦置閬中縣隋改曰閬內唐復故

盤龍山在縣東唐咸亨中嘗移縣治于山側又閬中山在縣南

樂史云其山四合于郡故曰閬中

西漢水今名嘉陵江在府城南自陝西寧羌州流入逕廣元昭

化劍州蒼溪閬中南部諸州縣又南入順慶府界亦曰閬水又

名渝水閬水在縣西酈道元云閬水出閬陽縣東經其縣南又

東注漢水又瀘溪水在縣及蒼溪二縣界東南注漢水

彭道將池在縣南班固云閬中縣彭道將池在南彭道魚池在

本馬嘉在閬中  
西北勿勿有司  
果不用中立嘉巴  
州亦巴領州治此  
在洋州南



西南圖經自漢以來堰大斗小斗之水溉田里人賴之唐時堰壞漸成平陸

縣故城在今縣西唐思恭廢縣在縣東南

隆城張儀城並在縣東

蒼溪縣 簡東南至府四十里 有青山一鎮

晉分閬中置劉宋省入漢昌縣蕭齊移置漢昌縣于此屬北巴西郡隋開皇十八年改漢昌曰蒼溪屬巴西郡唐屬閬州元明俱屬保寧府

大獲山在縣東南三十里石城四周東河環繞其下宋淳祐中嘗徙閬州治此雲臺山在縣東南三十五里接閬中縣界一名天柱山高四百丈

奉國故城在縣東又魏岐坪廢縣在縣東北

方州城在縣東北方山大獲城在縣東南大獲山上

南部縣繁北少西至府七十里有富村驛縣丞分置

漢置充國縣屬巴郡初平四年分置南充國縣晉省充國以南充國屬巴西郡宋曰南國縣屬北巴西郡梁曰南部縣西魏置新安郡後周郡廢隋屬巴西郡唐屬閬州元屬保寧府明洪武十年併入閬中十四年復置

離堆山在縣東南蜀有三離堆此其一也又縣南一里有南山宋寶祐中嘗移縣置于此

充國故城及魏晉城廢縣隋西水廢縣並在縣西北唐新井廢縣在縣西新政廢縣在縣東南

譙王城在縣西

廣元縣衝繁南至府二百八十里有神宣驛朝天一鎮巡檢三驛朝天神宣及百



漢葭萌縣地三國漢為漢壽縣地晉初為晉壽縣地太元中分置興安縣屬晉壽郡蕭齊分為東晉壽郡後魏僑置益州亦曰西益州治益州梁大同中改曰黎州西魏廢帝復曰西益州三年改曰利州置總管府隋開皇初郡廢十八年改州治興安縣曰緜谷大業初府廢尋改州為義城郡唐武德元年復曰利州二年置總管府貞觀六年府罷天寶初改曰益昌郡乾元初復曰利州治緜谷屬山南西道乾寧四年置昭武軍節度五代後唐改郡曰益川宋初屬西川路咸平四年分置利州路景祐四年改寧武軍節度端平後荒廢元憲宗三年立利州都元帥府至元十四年罷府改曰廣元路屬四川行省明洪武七年曰廣元府尋改府為州以州治緜谷縣省入十四年又降州為縣屬保寧府

龍門山在縣東北木塞山在縣北一百三十里潛水出此

七盤嶺在縣北一百七十里與陝西寧羌州界又朝天嶺亦在

縣北漫天嶺在縣東北有泥溪在西

丙穴在縣北二十五里漢水之南出魚肥美故名

潛水在縣北爾雅水自漢出為潛郭璞音義有水從漢中沔陽

南流至梓潼漢壽八大穴中通峒山下西南潛出一名沔水舊

俗云即禹貢之潛也東遊水今名東河自陝西寧羌州流入縣

境又南逕蒼溪縣至閬中縣東南入嘉陵江又名宋江漢壽水

在縣南西南流注漢水又清水在縣東南西南流注巴江

宋平蜀故城在縣東南晉葭萌廢縣在縣南劉宋嘉川廢縣在

縣東西魏魚盤廢縣在縣西北唐通平廢縣在縣東南

昭化縣衝繁南少東至府三百八十里 有望喜一鎮



唐以利州屬北魏  
方准立以四西有石  
門關西北有白堤  
全定二城文加曲  
亦如南方統流

漢置葭萌縣屬廣漢郡三國漢先主改曰漢壽分屬梓潼郡晉

太康元年又改曰晉壽太元十五年于縣置晉壽郡劉宋又分

置益昌縣屬白水郡後魏改益昌曰京兆屬南白水郡後周省

晉壽復改京兆曰益昌隋屬義成郡唐屬利州五代後唐同光

三年改曰益光宋初復曰益昌開寶五年始改曰昭化元屬廣

元路明洪武十四年改屬保寧府

木馬山在縣西北李吉甫云諸葛亮出祁山于此造木牛流馬

以供運因名人頭山在縣西四十里後唐長興初伐蜀王宏贊

從白衛嶺人頭山後出劍門南即此

有馬鳴石道有保梳石以等成

白水江在縣西北自甘肅文縣流入又東南合嘉陵江一名羌

水又清水江在縣北合白水江

北有嘉陵江又有保梳石村相源

晉壽故城在縣南漢白水故城及西魏魚盤廢縣在縣西北隋

葭萌廢縣在縣南

又成周景公為白小里沙州平興郡也

小劍城在縣西南東洛城白霸城並在縣西北

白水關在縣西北故白水縣界又景谷道亦在縣西北魏景元

初鄧艾自陰平山景谷道旁入有東洛郡新成郡

巴州繁難西南至府二百五十里

有江口一鎮州判駐黃關嶺巡檢駐江口

古巴國地漢巴郡宕渠縣地後漢永元中分置漢昌縣仍屬巴

郡三國漢分屬巴西郡劉宋後廢後改置歸化郡梁始置梁廣

縣為郡治後魏正始元年改置大谷郡延昌三年置巴州後周

大象二年改縣曰化成隋開皇初郡廢大業初復改州為清化

郡唐武德元年復曰巴州天寶初復曰清化郡乾元初復曰巴

州五代屬蜀宋亦曰巴州清化郡屬利州路元曰巴州屬廣元

路明洪武九年以州治化成縣省入仍降州為巴縣屬保寧府

通溫此言也惟  
以廣世之附之記注  
以情不而城上居  
州之



正德十年復升為州

始寧山在州東伏疆山在州西北一名木強山

清化廢縣在州西北六十里後魏盤道廢縣在州北梁曾口廢

縣歸仁廢縣在州東南其章廢縣始寧廢縣元新得廢州在州

東隋恩陽廢縣唐七盤廢縣久元年之並在州西北

平梁城在州西二十五里平梁山上

通江縣簡西南至府四百里有毛浴一鎮

漢宕渠縣地後漢為巴郡宣漢縣地梁為始寧縣地西魏分置

諾水縣屬遂寧郡隋開皇三年仍省入始寧唐武德八年復分

始寧置諾水縣仍于縣置壁州天寶元年改縣曰通江改州曰

始寧郡乾元元年復曰壁州宋熙寧五年州廢以縣屬巴州宋

末分為上通江下通江州縣元至元二十年皆併入曾口縣至

正四年復置通江縣屬巴州

本朝與南江縣並改屬保寧府

壁山在縣西唐置壁州以此名

宕水在縣東又南流逕巴州界入巴江符水白石水在縣北諾水在縣西合白石水注宕水

後魏符陽廢縣在縣北白石廢縣在縣東北唐巴東廢縣在縣東廣納廢縣在縣南

得漢城在縣東南漢山上

南江縣 簡西南至府三百四十里

漢宕渠縣地後漢漢昌縣地梁爲漢江縣地西魏爲盤道縣地後周天和五年復分置漢江縣又于縣置集州及平桑郡隋開皇初郡廢大業初州廢屬漢川郡唐武德元年復于縣置集州



天寶初改曰符陽郡乾元初復曰集州宋熙寧五年州廢以縣屬巴州元至元二十年又併縣入化成明正德十一年復置

米倉山在縣北八十里宋紹興以來出兵之孔道又十里有孤

雲山唐賈耽云興元之南路通巴州中有孤雲山行者必三日

始達于嶺有石刻云蕭何追韓信至此大巴山在縣北二百里

接陝西南鄭縣界又小巴山在縣東北一百三十里周地圖云

此山之南即古巴國北水源出此

宕渠水今名巴江源出縣北南流逕縣東又西南逕巴州東又

東南入達州界班固云宕渠縣潛水西南入江縣境羅溪水等

並注巴江

隋長池廢縣在縣南唐平桑廢縣大牟廢縣在縣西南

劍州衝繁東南至府二百二十里有劍門武連二驛各置驛丞

北來自白樹林人  
致山及區屋小劍  
路至汗麻細出  
致倒入劍門  
劍城有山者  
有大深之上有  
何橋曰白  
北山

漢廣漢郡梓潼縣地劉宋分置南安郡梁置南梁州後改安州  
西魏廢帝三年改曰始州改郡縣俱曰普安隋開皇初郡廢大  
業初復改州曰普安郡唐武德元年復曰始州先天二年改曰  
劍州天寶初復曰普安郡乾元初復曰劍州五代屬蜀宋亦曰  
劍州普安郡隆興二年升普安軍節度紹熙元年升為隆慶府  
屬利州東路元至元二十年復曰劍州屬慶元路明洪武十四  
年以州治普安縣省入改屬保寧府 東計未詳  
掌天山在州東南接南部縣界晉太安元年遣都護衛博討李  
特特遣李蕩自掌天山要博博為伏兵所圍即此龍血山在州  
西北宋齊于此置戍 蓋曰也大劍山在州北即古梁山也又有小劍山  
與大劍相屬山海經高梁之山西接岷嶇東引荆衡又漢陽山  
亦在州北 北有永定河



西水河上流曰小潼水自州西發源東南流逕南部縣又逕閬

中縣仍入南部界東南流至順慶府蓬州入江又都竹水在州

南至掌天山下注西水北有泥溪

漢德故城在州北又晉新巴廢郡在州西北西魏黃安廢縣

在州南永歸廢縣及隋臨津廢縣在州東南後周武連廢縣在

州西南劉宋始平廢縣在州北唐劍門廢縣在州東北

石牛道在州東北李吉甫云即劍閣道

劍門關在州東北唐置大劍鎮後設關于此

為河德陽寺即景光寺在劍門西不里劍門為橋橫河州為廢河向在德陽界內  
隆平北十里南有馬山和陰自文州南坊嶺至龍州十里曰左提運由北而南右肩不日易於也

乾隆府廳州縣圖志卷三十六

賜進士及第翰林院編修充 國史館纂修官 臣洪亮吉撰

四川布政使司

順慶府 衝繁難

原額人丁一萬二千四百  
見在戶四萬七千五百五十八

禹貢梁州之域春秋為巴國地秦屬巴郡漢為巴郡安漢宕渠  
等縣地後漢建安中改屬巴西郡劉宋于安漢置南宕渠郡蕭  
齊後止曰宕渠郡隋開皇初郡廢大業初屬巴西郡唐武德四  
年分置果州天寶元年改南充郡乾元元年復曰果州屬山南  
西道大歷六年更名充州十年復故五代屬蜀置永寧軍節度  
宋亦曰果州南充郡改屬梓州路寶慶三年升順慶府元至元  
四年置東川路後改東川府十五年復曰順慶府二十年升為



順慶路屬四川行省明洪武初復曰順慶府

本朝因之分防通判駐岳池大溪口

府境 東西距四百七十里 南北距二百里

八到 東至忠州梁山縣界三百八十里 西至潼川府蓬溪縣界九十里 南至重慶府定遠縣界一百里 北至保寧府南部縣界一百里 東南至忠州墊江縣界三百三十里 西南至蓬溪縣界九十里 東北至保寧府巴州界二百七十里 西北至潼川府鹽亭縣界一百二十里 自府治至京師八千八百二十五里

土貢 鐵 絲絹 鹽 黃柑 藥 買子木質 冬青蠟

管縣八州二

南充 西充 蓬州 營山 儀隴 廣安州 岳池

渠 大竹 鄰水

南充縣

衝繁難郭下

有嘉陵水馬驛北津烈面二鎮巡檢  
莊李渡場

漢置安漢縣屬巴郡後漢初平元年劉璋移巴郡來治建安六年改屬巴西郡劉宋改置南宕渠郡隋開皇初郡廢十八年改縣曰南充屬巴西郡唐武德四年于縣置果州南宋為順慶府治

清居山在縣南三十五里宋淳祐中以兵亂常徙府治此山又果山在縣西八里果州因山為名

流溪水在縣西南源出大耽山流八十里至縣南入嘉陵江曲水在縣西南四十里亦注嘉陵江

安漢故城在縣北又西魏漢初廢縣在縣南唐流溪廢縣在縣西南

西充縣

繁東南至府八十里

有大陵一鎮



漢安漢縣地隋南充縣地唐武德四年分置西充縣屬果州南  
宋屬順慶府

西充山在縣治東

西溪水源出縣東北東流至南充縣西南入嘉陵江

蓬州 繁西南至府一百里 有七盤一鎮

漢安漢縣地梁置相如縣兼置梓潼郡西魏郡廢隋屬巴西郡

唐武德四年分屬果州宋寶祐六年改屬蓬州元至元十五年

移蓬州來治二十年立蓬州路後復為蓬州屬順慶府明洪武

初以州治相如縣省入 恒積地因州治以周師李蓬州也

龍角山在州東

西漢水今名嘉陵江自保寧府南部縣流入涇州及南充縣東

又南入重慶府界

梓潼城在州西南

營山縣

繁西南至府一百八十里

有風竇一鎮

漢巴郡宕渠縣地梁置安固縣周天和中置蓬州隋大業初州廢屬清化郡唐武德元年復于縣置蓬州四年又置朗池縣屬果州開元二十九年移蓬州治蓬池改安固曰良山屬之寶應元年又以朗池縣屬蓬州宋大中祥符五年改朗池曰營山元至元二十年省良山入營山仍屬蓬州

本朝屬順慶府

大蓬山在縣東北方圓四十里相去二里有小蓬山又披衣山在縣西接蓬州界宋淳祐三年制置使余玠建砦柵移州治于此

青溪水在縣西南流入蓬州界



良山廢縣及梁宕渠廢縣在縣東北隋蓬山廢縣在縣東唐朗

池廢縣在縣北

儀隴縣

簡西南至府二百三十里

有流江一鎮系蘇鎮

漢巴郡閬中縣地梁天監元年置儀隴縣及隆城郡又置大寅

縣隋開皇初郡廢以二縣屬巴西郡唐武德初屬蓬州開元二

十九年移蓬州治大寅以儀隴屬之天寶初改州曰咸安郡至

德二年又改為蓬山郡乾元初復曰蓬州廣德元年改大寅縣

曰蓬池五代屬蜀宋為蓬州咸安郡寶祐六年移州治相如縣

以二縣屬之元至元二十年併蓬池入儀隴仍屬蓬州

本朝屬順慶府

龍章山在縣東南李吉甫謂之樂龍山又伏虞山亦在縣東南

甚險夷獠被征即避入此山中

蓋昌江東越大山  
表重有狹徑名  
系蘇蜀人於江  
西立柵旁之度  
江步劍門南百里  
至青輝者與  
官訊合在房  
元不在似此也

流江自縣西北發源南流逕營山縣東又東南至渠縣東入渠江縣境消水平溪水等並注流江

縣故城在今縣北唐開元二十六年移今治又蓬池廢縣在縣東南隋伏虞廢縣在縣東

廣安州

繁西北至府一百七十里

有盤龍驛

漢巴郡宕渠安漢墊江三縣地梁置始安縣屬北宕渠郡隋開皇十八年改曰賓城屬宕渠郡唐武德元年復曰始安屬渠州天寶元年改曰渠江宋開寶二年于縣置廣安軍屬梓州路咸淳二年改曰寧西軍元至元十五年軍廢二十年復升爲廣安府屬順慶路明洪武四年改廣安州以州治渠江縣省入仍屬順慶府

濃水在州西東流入渠江清溪水在州南亦注渠江



渠江廢縣在州北又唐豐樂廢縣在州西北

岳池縣 衝西北至府一百十里 有靈溪一鎮

漢安漢縣地唐為南充相如二縣地萬歲通天二年始分置岳池縣屬果州宋開寶二年改屬廣安軍元屬廣安府明屬廣安州

本朝康熙七年併入廣安州六十年復置屬順慶府

岳池水源出縣東岳安山至重慶府定遠縣界入嘉陵江

故縣在今縣西北明洪武初移今治又唐新明廢縣在縣南宋

和溪廢縣在縣西

渠縣 衝西至府二百十里

漢置宕渠縣屬巴郡建安中分屬巴西郡先主分置宕渠郡尋省延熙中又置郡九年省晉永興元年李雄復置郡東晉郡廢

劉宋屬南宕渠郡梁置渠州及北宕渠郡後魏改置流江縣及流江郡隋開皇初郡廢大業初復曰宕渠郡唐武德元年復曰渠州天寶初改潯山郡乾元初復曰渠州五代屬蜀宋亦曰渠州潯山郡屬潼川府路元曰渠州屬順慶路明洪武初以州治流江縣省入仍降州爲渠縣與大竹隣水皆屬廣安州本朝並屬順慶府

宕渠山在縣東五十里又十里有禮義山宋寶祐中渠州嘗徙治于此龍驤山在縣北一里班固云宕渠縣符特山在西南樂史云龍驤山蓋符特山也又入濛山在縣東北蜀建安二十年張郃督諸軍下巴西進軍宕渠濛頭盪石與張飛相拒五十餘日飛遂破郃

渠江自達州流入逕縣東又西南逕廣安州東又西南入重慶



府界

岩渠故城在縣東北唐大竹故城在縣北

賓城在縣東北

大竹縣

繁西至府三百里

有龍溪驛縣丞駐石橋

漢岩渠縣地梁置鄰山縣兼置鄰州後魏廢帝改曰鄰山郡隋開皇初郡廢併縣入鄰水唐武德元年復置鄰山縣又置鄰州八年州廢縣屬渠州元至元二十年省入大竹仍移大竹縣來治

鄰山在縣西接鄰水縣界出鐵圖經鄰水出焉又西南入重慶府長壽縣界仙門水在縣南下注鄰水

鹽井在縣南王存云鄰山縣有臥牛一鹽井圖經今南充縣有中井六眼中下井六眼下井三眼西充縣有上井十眼中井八

眼下井八眼蓬州有中井一眼

鄰山故城在縣東南又唐鹽泉廢縣在縣南

榮城在縣西北仙門里

鄰水縣繁難西北至府二百七十里有鄰山太平二鎮

漢宕渠縣地梁置鄰水縣屬鄰州後魏屬鄰山郡隋屬宕渠郡唐武德初屬潏州三年還屬渠州寶歷元年省入鄰山大中初復置元至元二十年省入大竹明成化二年復置

縣故城在今縣北

敘州府衝繁難 西蜀北山後州并南寧州安寧州並州均在大理河在長安西

原額人丁一萬五千三  
見在戶三萬五千四百二十一

禹貢梁州之域秦為西南夷地漢建元六年置犍為郡屬益州蕭齊為犍為郡治梁大同十年置戎州隋大業初復改州為犍



為郡唐武德元年復曰戎州貞觀六年置都督府天寶元年改南溪郡乾元元年復為戎州屬劍南道五代屬蜀宋政和四年改曰敘州屬潼川府路元至元十八年升為敘州路並立敘南等處蠻夷宣撫司明洪武六年改為敘州府

本朝雍正五年以馬湖府省入

府境

八到

東	西	南	北	東	西	南	北	東	西	南	北
至瀘州	至雷波	至敘永	至嘉定	至雲南	至重慶	至嘉定	至京師	至雲南	至重慶	至嘉定	至京師
界一百三十五里	界一百一十里	界一百一十五里	界一百一十五里	界二百二十里	界二百二十里	界二百二十里	界二百二十里	界二百二十里	界二百二十里	界二百二十里	界二百二十里

土貢

葛 麻布 鹽 筇竹 苦箬 荔枝 藥 仙茅  
絨皮 暖坐 銅

管縣十一

宜賓 慶符 富順 南溪 長寧 高 筠連 珙

興文 隆昌 屏山

宜賓縣

衝繁難郭下

有馬湖一鎮

古西南夷犍侯國漢武帝開置犍道縣為犍為郡治梁為戎州治周保定三年改曰外江隋大業初復曰犍道宋政和四年改曰宜賓為敘州治

朱提山在縣西南五十里班固云朱提縣山出銀按山去府太近當非漢時故山土夷考烏撒府有銀鑛之饒故山當在其境又有天黎山小黎山並在縣西南赤崖山在縣西北常璩云犍道有故蜀王兵闌神作大灘其崖嶮峻不可鑿李冰積薪燒之故其處懸崖有赤白元黃五色魚從楚來至此而止畏崖映水





石門山在縣南卽古石門道也史記秦時嘗頌略通五尺道漢  
建元六年使唐家治道自夔道指牂柯江新唐書自開邊縣南  
七十里至曲州又四百八十里至石門鎮隋開皇五年率益漢  
二州兵所開又漢陽山在縣北八十里諸葛亮南征駐軍此山  
石門江自雲南昭通府界流入東北逕縣西又東北至宜賓縣  
界入馬湖江

唐廢曲州宋廢祥州並在縣西漢漢陽故城在縣南唐石門廢  
縣在縣西南鹽泉廢縣撫夷廢縣在縣西宋來附廢縣在縣西  
北

富順縣 衝繁難西南至府一百八十里

有道郵驛戰井趙  
化二鎮縣丞駐白  
流井巡檢駐鄧井  
關

漢犍爲郡江陽縣地後周武帝析置富世縣并置洛原郡隋開



皇初郡廢以縣屬瀘川郡唐屬瀘州貞觀二十三年改曰富義  
宋乾德四年升爲富義監太平興國元年避諱改曰富順監屬  
潼川路治平初置富順縣屬焉熙寧初縣省嘉熙元年蜀亂監  
廢尋復置元至元十三年復置富順監安撫司二十年升爲富  
順州屬敘州路明初降州爲縣

虎頭山在縣西南六十里宋咸淳初嘗徙縣于此有虎頭城

雒江在縣東一名中江亦名金川又名釜川自資州內江縣流  
入逕縣東門外又東逕隆昌縣西南界至瀘州合大江按九域  
志富順監有支江今無此水疑卽雒水之異名也縣境榮溪鰲  
溪並注雒江

鹽井在縣西李吉甫云富義鹽井在縣西南五十步月出鹽三  
千六百六十石劍南鹽井惟此最大其餘又有七所圖經今縣

鹽井上井五十六中井二十下井三百五又長寧縣三井隆昌屏山二縣各一井

唐來鳳廢縣在縣東

南溪縣

衝西至府一百十里

有龍腦驛

漢熨道縣地梁分置南廣縣并置六同郡隋開皇初郡廢仁壽初改曰南溪屬犍爲郡唐初爲戎州治貞元中州移治熨道長慶中復爲州治會昌二年復移州還熨道以縣屬之宋屬敘州平蓋山在縣東

青衣水在縣南一里從熨道縣東流至縣又東至瀘州綿水縣界名龍騰溪按圖經今無青衣水疑卽清溪但清溪至江安縣西入江不逕南安縣也

縣故城在今縣西宋乾德中移今治



長寧縣 簡北少西至府一百四十二里

漢犍為郡漢陽江陽二縣地唐初置羈縻長寧清二州屬瀘州都督府五代時沒于蠻宋熙寧八年夷人獻地置清井監仍屬瀘州政和四年建為長寧軍屬潼川路元屬馬湖路明洪武初改軍為縣改屬敘州府

清溪在縣東北又東北入瀘州江安縣界縣境硯石溪清溪並合清溪

清井在縣北泉有二脉一鹹一淡取以煎鹽塞其一則皆不流唐清州宋清井監皆置于此

宋武寧廢縣安寧廢縣並在縣東北

高縣 簡北少東至府一百五十里 有江口一鎮

漢犍為郡南廣縣地唐置羈縻高州隸瀘州都督府宋熙寧後

廢屬長寧軍元復為高州屬敘州路明改州為縣

故高州在縣南

筠連縣 簡東北至府二百二十五里 有三峽一鎮

漢犍為郡南廣縣地唐置羈縻筠州連州屬戎州都督府元改置筠連州屬永寧路并置騰川縣為治明初廢縣入州又改州為縣屬敘州府

符黑水今名南廣水源出烏蒙鎮雄山箐流逕縣及高縣界又北逕慶符縣西又東北至宜賓縣東入江班固云南廣縣汾廣山符黑水所出北至夔道入江

廢筠州在縣南又廢連州亦在縣境

琪縣 簡北至府二百里 有鹽水一鎮

漢置南廣縣屬犍為郡三國漢延熙中置南廣郡宋齊後沒于



蠻唐儀鳳二年開山洞置鞏州先天二年降為羈縻州天寶初改因忠郡乾元初復曰鞏州屬瀘州都督府宋熙寧後廢屬長寧軍其後分姓他居有上下羅計之名元至元十三年歸附改置上下長官羅計司屬敘南宣撫司明玉珍復改琪州明初降州為縣屬敘州府

與鎮神界以白羅計

琪溪在縣南一百五十步北流入長寧縣界合清溪居民以筒車引水入田得灌溉之利

上下羅計又在西

南廣故城及故鞏州在縣西南又唐廢播郎州薛州思峨州定州扶德州並在縣境

協州

興文縣 簡西北至府一百九十里 有兩河口一鎮

漢犍為郡漢陽縣地後沒于蠻獠唐儀鳳二年開山洞置宴州先天二年降為羈縻州天寶初改羅陽郡乾元初復曰宴州屬

瀘州都督府宋熙寧後廢屬長寧軍後為大霸都堂蠻地元至

元十七年立大霸都總管二十二年升為戎州隸馬湖路明初

降州為戎縣萬歷四年改為興文縣屬敘州府

思宴江在縣南源出廢思宴縣北流逕永寧縣入江安縣界

廢宴州在縣西唐廢悅州在縣南

凌霄城在縣南一百二十里有南考山即指此城

隆昌縣衝難西南至府二百四十里

漢江陽縣地明隆慶元年割重慶府榮昌及瀘州富順二縣地

置屬敘州府

屏山縣簡東少北至府一百二十里

有新鎮一鎮在屏山縣內

漢犍為郡犍道朱提二縣地唐為羈縻商馴騁浪四州地總名

馬湖部屬戎州都督府宋時蠻主此湖內元至元十三年內附

乾隆府廳州縣圖志



置馬湖路明洪武四年改馬湖土府宏治九年始為馬湖府萬  
歷十九年始置屏山縣為府治

本朝雍正五年罷馬湖府以縣隸敘州府

馬湖江即金沙江自雲南昭通府流入東北逕蠻夷平夷二土  
司南又東北逕縣南及府城南又東與大江合本古繩若二水  
下流又曰瀘水班固云越嶲郡遂久縣繩水東至棘道入江水  
經若水至犍為朱提縣西為瀘江水又東北至棘道縣入于江  
縣境諸溪水並注馬湖江

馬湖故城在縣西

平夷縣  
有石門此城和天國州移凡伊橋又安於此因厚而也平越之錢

泥溪長官司在縣西三里

東上土西平夷  
東上土西平夷

平夷長官司在縣西九十里

東泥溪西平夷  
東泥溪西平夷

蠻夷長官司在縣西少南一百三十里

東平夷西屏山  
東平夷西屏山

沐川長官司在縣西北一百八十里

涼山等處土百戶皆在縣西界

夔州府 衝繁難

原額人丁七千六百四十四  
見在戶二萬七千三百六

禹貢荆梁二州之域春秋時為庸國地後屬巴國戰國屬楚秦屬巴郡後漢初平元年劉璋分置固陵郡建安六年改為巴東郡仍屬益州晉泰始三年分屬梁州太安二年仍屬益州永和初改屬荆州泰始三年置三巴校尉蕭齊建元二年置巴州永明元年省梁普通四年改置信州後周置總管府隋開皇初郡廢大業元年府廢三年復改州為巴東郡唐武德元年復曰信州二年改曰夔州仍置總管府貞觀十四年改都督府後罷府天寶元年改雲安郡乾元元年復曰夔州二年復升都督府尋



罷屬山南東道天祐三年升鎮江軍節度使五代屬蜀後唐天  
 成二年改曰寧江軍尋復入蜀宋仍曰夔州雲安府寧江軍節  
 度為都督府開寶六年分置峽西路咸平四年改夔州路元至  
 元十五年立夔州路總管府屬四川行省明洪武四年改夔州  
 府九年降為夔州隸重慶府十四年復升為府

府境

東西距五百四十里  
 南北距八百三十里

八到

東至湖北巴東縣界二百一十里  
 西至達州新寧縣界二百三十里  
 南至湖北恩施縣界三百三十里  
 北至陝西平利縣界五百里  
 東南至湖北容美土司界六百一十里  
 西南至忠州界四百一十里  
 東北至湖北房縣界三百十里  
 西北至達州東鄉縣界六百一十里  
 自府治至京師六千九百八十里

土貢

金 鐵 錫 紵 絹 布 鹽 漆 桐 油 蜜  
 蠟 香 紙 橘 椒 茶 藥 酒 山 雞 吐 綬

鳥 獸皮 麋 柏

管縣六

奉節 巫山 大寧 雲陽 萬 開

奉節縣 衝郭下 有三鉤一鎮

春秋時庸國之魚邑漢置魚復縣屬巴郡後漢建安中為巴東郡治三國漢章武二年改曰永安晉太康元年復曰魚復梁為信州治西魏改曰人復隋仍為巴東郡治唐初為夔州治貞觀二十三年改曰奉節明洪武九年省縣入州十四年復置為夔州府治 巴東郡永安如唐開元南都府治夔州即曰夔州

白帝山在縣東李吉甫云公孫述時殿前并有白龍出因號此山為白帝山城為白帝城又赤甲山白鹽山並在縣東瞿唐峽在縣東即廣溪峽也峽口有灩澦堆又南鄉峽在縣西



四十七里自府志經金溪縣入麻州界元名曰石峽口兩山崖壁如削中道峭壁峻峻如削此鎮鎮於峽口

大灤水在縣東入蜀記山澗之流凡通江者土人多謂之灤縣

境東灤水清灤水陽元水並注江有重甲口

魚復浦在縣東二里漢縣以此得名

古鹽泉井在縣東江心唐李貽孫云白帝城之左五里得鹽井

十四

魚復故城在縣東北白帝故城在縣東梁陽口廢縣在縣西

夔關在府城南江江初廢治魚復也相以加置乙寅日在赤甲城以移在江州之北

本朝康熙六年設權關雍正七年始遣官監督又瞿唐關在縣

東卽古江關班固云魚復縣江關都尉治

巫山縣衝繁西至府一百三十里 有高唐水驛當陽一鎮

戰國楚巫郡秦改爲縣漢屬南郡後漢建安中先主改屬宜都

郡二十四年孫權分置固陵郡吳孫休又分置建平郡巫縣爲  
吳蜀之界晉初置建平都尉治此咸平元年改都尉爲建平郡  
隋開皇初郡廢改縣曰巫山屬巴東郡唐屬夔州

巫山在縣東酈道元云江水東逕巫峽杜宇所鑿以通江水又  
南陵山在縣南隔江一里舊南陵縣以此名

巫山峽在縣南

巫溪水自大寧縣北界發源東南流至縣東入大江今日大寧  
河一名昌江又爲飛水在縣西南亦注大江

新崩灘在縣東酈道元云江水經新崩灘此山漢和帝永元十  
二年崩晉太元二年又崩當崩之日水逆流百餘里湧起數十  
丈

自縣東至縣南

新崩灘在縣東酈道元云江水經新崩灘此山漢和帝永元十二年崩晉太元二年又崩當崩之日水逆流百餘里湧起數十丈

巫縣故城在今縣東又晉泰昌故城北并廢縣並在縣北南陵  
廢縣在縣南



江陰城在縣西六十里天賜城在縣西北

大寧縣 簡南至府一百八十里 有袁溪一鎮

本漢魚復縣地晉為建平郡泰昌縣地後周以後為大昌縣地  
宋開寶六年始以大昌縣鹽泉所置大寧監領大昌縣屬夔州  
路元至元二十年升為大寧州明洪武九年降為縣屬夔州府  
本朝康熙六年省入奉節縣雍正七年復置

千頃池在縣北接達州太平縣界

白鹿鹽井在縣北寶源山下圖經今有鹽井二眼設竈一百一  
有鹽課大使

雲陽縣 衝繁東至府一百四十里 有巴陽五峯二水驛五  
溪一鎮

漢置朐忍縣屬巴郡晉屬巴東郡後周武帝改曰雲安唐屬夔  
州宋開寶六年置雲安軍宋末廢元至元十五年復置軍二十

年升為雲陽州明洪武七年改州為縣

石城山在縣東二里常璩云胸忍縣山有大小石城

湯溪水在縣東即今東灤河也酈道元云下與檀溪水合又南

入于江名曰湯口縣境新軍河亦注江

瞿巫灘在縣東一名博望灘

自石城山至博望灘至縣境

鹽井在縣北王存云雲安縣有團雲鹽井圖經今縣境鹽井凡

十眼有雲安廠鹽課大使

有由水口

胸忍故城在縣西又雲安監城在縣東北

萬縣

衝繁東少北至府二百八十里

音毒

漢胸忍縣地三國吳置羊渠縣蜀漢建興八年改置南浦縣屬

巴東郡後魏曰魚泉後周置安鄉郡尋改縣曰安鄉郡曰萬川

隋開皇初郡廢十八年仍改縣曰南浦屬巴東郡唐武德初屬

乾隆府廳州縣圖志卷三六



信州二年于縣置南浦州八年州廢屬夔州是年復立浦州貞

觀八年改曰萬州天寶初曰南浦郡乾元初復曰萬州宋曰萬

州南浦郡屬夔州路元至元二十年省南浦縣入州明洪武七

年改州為縣初城故小游江而上者由地有陸取區吳山史以吸三及廣川年月而至此者

大江自忠州流入東北逕縣及雲陽奉節巫山三縣南又東流

入湖北巴東縣界圖經自瞿塘而下謂之峽江又謂之瑣江

長灘鹽井在縣東北有池曰鹽圖經縣境鹽井凡六眼

唐武寧廢縣在縣西

開縣簡東少南至府二百三十里

漢胸忍縣地後漢建安二十一年析置漢豐縣屬巴東郡晉廢

後復置仍屬巴東郡西魏改曰永寧隋開皇末改曰盛山義寧

二年于縣置萬州唐武德初改曰開州天寶初曰盛山郡乾元

初復曰開州廣德元年改縣曰開江宋仍曰開州盛山郡屬夔州路元省縣入州明洪武六年改州爲縣

盛山在縣北一里隋以此名縣

彭溪水源出達州新寧縣東北東流有臨江入縣界又東南逕雲陽萬

縣入江今名開江亦曰小江又名臨江按樂史云縣有常渠水

蓋卽開江之上源縣境清江水墊江水並注開江

温湯鹽井在縣東北圖經其井有三曰杉木柏木龍馬今惟存

一井

開江故城在今縣南又劉宋新浦廢縣在縣西南西魏唐有大成山西流廢

縣在縣西北唐萬歲廢縣在縣東北

黃侯城在縣東五十里老鴉城在縣南八里

龍安府繁



原額人丁五千五十三  
見在戶七千七百五十

禹貢梁州之域周秦氏羌地漢為廣漢郡剛氏道後漢置廣漢屬國都尉三國漢改屬陰平郡宋齊俱屬梁州北陰平郡梁時有楊李二姓分據其地稱蕃於梁後魏孝武帝置江油郡西魏廢帝二年置龍州隋開皇三年郡廢大業初改州為平武郡義寧二年改龍門郡尋曰西龍門郡唐貞觀元年改龍門州天寶元年復曰江油郡至德二載改應靈郡乾元元年改曰龍州屬劍南道宋曰龍州江油郡政和五年改曰政州紹興五年復曰龍州屬利州路元亦曰龍州屬廣元路明洪武七年仍曰龍州屬四川布政使司二十三年改龍州軍民千戶所尋復為州宣德七年改為宣撫司嘉靖四十五年改置龍安府

府境

東西距  
南北距

文州古陰平  
南陰平今隴州  
北陰平今隴州

八到

東至保寧府劍州界二百八十里  
西至生蕃界四百九十里  
南至綿州安縣界三百里  
北至甘肅文縣界二百二十里

東南至綿州梓潼縣治三百八十里  
西南至茂州治四百五十里  
東北至陝西寧州治四百五十里  
西北至黃勝關四百八十里

自府治至京師一萬一千二百四十里

土貢

金 鐵 錫 水銀 麝香 羚羊角 酥 葛粉  
茶 藥 蕎麥 青棵 甘松 狐尾

管縣四

自文州至隴州里至州右肩不似易以負曰左提

平武 江油 石泉 彰明

平武縣

繁郭下 有青川一鎮 有縣丞分駐青州

漢置剛氏道三國漢分置平廣縣屬陰平郡晉太康元年更名曰平武宋屬北陰平郡梁時為氏豪所據西魏改置江油縣為江油郡治尋為龍州治隋為平武郡治唐宋為龍州治寶祐中



隨州徙治今江油縣界明洪武二十三年復移州于今治嘉靖中改州爲府萬歷十九年始復置平武縣爲府治

左擔山在縣東魏志鄧艾入江油左擔道詣綿竹祝穆云自文州界青塘嶺至龍州百五十里自北而南者右肩不得易所負故云左擔又響厓山在縣東南一百里李吉甫云出錫樂史云州南羊角山亦出錫石門山在縣東南李吉甫云有石門戍與氐分界

涪水自松潘衛東發源東南流逕府城南又東南逕江油縣東西南逕彰明縣東又南入綿州界班固云剛氐道涪水出徼外南至墊江入漢過郡二行千六十九里縣境廉水讓水火溪河高村河並注涪梓潼水在縣東南源出山溪東南流入綿州梓潼縣界又清川溪在縣東又東入保寧府界

縣故城在今縣東北古剛氏道在縣東龍州故城在縣東南隋方維故城唐清川故城在縣東北

涪水關在縣東又有棧閣祝穆云江油左擔路上涪水厓壁上共有六閣曰青厓慕頤石回七里東閣石城圖經鄧艾伐蜀置秦隴等閣道一十二處明洪武十一年開設松潘衛又置飛仙等閣道二十五處

陽地隘口長官司在縣北三十里

江油縣 簡西北至府二百六十里

漢剛氏道地三國漢置江油戍晉以後爲平武縣地西魏以後爲龍州江油縣地宋寶祐六年始徙龍州于今縣界仍置江油縣爲治元至元二十一年省縣入州至正中遷州治于武都興教鎮屬廣元路明洪武七年州移還今府界併地入梓潼縣



十四年復置江油縣屬劍州嘉靖四十五年改屬龍安府

縣故城凡四蜀漢江油戍故城在今縣東西魏及隋故城在府

城東南宋故城在今縣西北元故城在今縣東北

石泉縣 簡東北至府三百二十里

漢蜀郡汶江縣地晉為汶山郡地後周為汶州北川縣地唐貞

觀八年分置石泉縣屬茂州宋熙寧九年改屬綿州政和七年

于縣置石泉軍宣和三年廢軍七年復置寶祐中移軍治龍安

元升軍置安州以石泉屬之明初屬成都府嘉靖四十五年改

屬龍安府

石城山在縣東南一里石紐山在縣南一里

石密水今名石泉河在縣南自茂州流入又東至彰明縣西南

入涪水俗亦名湔水又龍安水在縣東南

北川廢縣在縣西三十里

威蕃城在縣西三十里

彰明縣 簡北至府三百二十里

本漢廣漢郡涪縣地晉孝武僑置漢昌縣屬巴西郡西魏廢帝

改曰昌隆隋屬金山郡唐屬綿州先天元年改曰昌明五代後

唐又改曰彰明

本朝順治十六年併入綿州雍正六年復置屬綿州九年改屬

靈臺山在縣北一名天柱山高四百丈

唐興聖廢縣在縣西南

寧遠府 衝繁難

見在戶一萬四千七百五十一

禹貢梁州南裔漢初為邛都國元鼎六年開置越巂郡屬益州



三國屬漢晉徙郡治會無縣大安二年改屬寧州咸康八年還屬益州劉宋還治邛都齊曰越嶲獠郡而縣廢尋沒于獠梁時開置嶲州尋復陷沒後周天和五年置西寧州隋開皇十八年改曰嶲州大業初復曰越嶲郡治越嶲縣唐武德元年復曰嶲州三年置總管府尋改爲中都督府督羈縻十六州屬劍南道至德二載沒于吐蕃貞元十三年收復太和五年爲蠻寇所破六年徙治臺登咸通中爲蒙詔所據立城曰建昌府宋時羈屬大理元憲宗時內附至元十二年置建昌路總管府又設羅羅斯宣慰司統之屬四川行省尋改屬雲南行省明洪武十五年置建昌府屬四川布政司又置建昌衛屬四川都司後廢府改建昌衛爲軍民指揮使司二十七年又置四川行都指揮使司本朝初亦曰建昌衛置總兵鎮之雍正六年罷衛改置寧遠府





汗印初地江左  
五道化即陽慶  
即立可泉如天  
字元身改曰西  
戶

蒙詔所據元至元十七年建置安州為建昌路治明洪武中廢  
州改置建昌衛二十七年又置建昌前衛皆為行都司治萬歷  
三年省前衛入建昌衛

本朝雍正六年改衛曰西昌縣以建昌左所中前所禮州守禦  
所併入為府治

涼山在縣東綿亘數百里跨馬湖建昌界今為諸蠻所居

溫水在縣北西流入孫水酈道元云李驤敗李流於溫水即此

印池印池澤印池今名印河在縣東南班固云印都縣有印池澤南中志

印河縱廣二十里深百餘丈按今縣南有熱水塘即此

印都廢縣在縣東南漢蘇示廢縣在縣北唐西瀘廢縣在縣西

南元廢德昌府廢昌州德州並在縣南廢普濟州在縣西南廢

威龍州濶州隆州並在縣東南廢里州及中縣在縣東瀘沾廢

縣在縣北

武侯城新安城並在縣南

昌州長官司在縣南二百里

河東長官司在縣安寧河東

沙麻宣撫司在縣界

冕寧縣

繁難南少東至府一百八十里

有縣丞駐冕山

漢置大笮臺登二縣屬越嶲郡後漢省大笮入臺登齊又省臺登縣後周武帝復置兼置白沙郡隋開皇初郡廢仍屬越嶲郡唐武德元年屬登州九年州廢屬嵩州太和六年移嵩州來治咸通中陷廢爲烏蠻落蘭部地元爲禮州地後分置蘇州屬建昌路明洪武二十七年立蘇州衛二十八年改爲寧蕃衛屬四川行都司



本朝雍正六年罷衛改置冕寧縣屬寧遠府

鐵石山在縣東常璩云臺登縣山有磐石禹貢厥賦磐是也

孫水自縣北發源南流逕縣東又南逕西昌及會理州西合若水一名長河又名安寧河班固云臺登縣孫水南至會無入若行七百五十里若水源出西蕃逕縣西界折東流逕西昌縣西南又南逕鹽源會理州合金沙江亦名瀘水俗名打冲河班固云若水出旄牛徼外南至大笮入繩按水經注瀘水在朱提界武侯渡瀘在其地蓋卽今之金沙江今打冲河在蜀西南徼非入滇必經之道自唐宋以來始專以若水爲瀘水又三渡水在縣西南下注若水

臺登廢縣在縣東又大笮廢縣在縣西

諸葛城在縣東南

松林土千戶在縣東南瀘沽河南

阿得橋上百戶在縣東近冕山營

鹽源縣繁難東北至府三百十里

漢置定笮縣屬越嶲郡爲都尉治蕭齊省後周置定笮鎮唐武德二年改置昆明縣屬嵩州後沒于南詔改香城郡元至元十年內附十四年立鹽井千戶十七年改爲閏鹽州隸德平路二十七年改州爲縣立柏興府隸羅羅斯宣慰司明洪武二十五年改爲柏興千戶所屬建昌衛二十七年改置鹽井衛軍民指揮使司

本朝雍正六年罷衛改置鹽源縣屬寧遠府

斛棧和山在縣西三十里產金又縣境刺紅瓦山刺雀瓦山並產金革石瓦山產銀礦



車臨斥廬州縣志卷三十六 三

步北澤在縣東班固云定笮出鹽步北澤在南常璩云定笮縣

有鹽池北沙河是李吉甫云凡取鹽先積柴燒之以水澆灰即

成黑鹽今縣鹽井二設竈五十八有鹽課大使

定笮廢縣在縣南漢遂久廢縣在縣西唐昌明廢縣在縣西南

元廢金縣在縣北

寧遠城在縣西

馬喇長官司在縣南三百里

瓜別安撫司在縣境其地東至小西蕃西至喇嘛

木理安撫司在縣西北

會理州衝繁北至府四百里有巡檢二駐苦竹坝迷易所

漢置會無縣屬越巂郡晉移郡來治劉宋仍為屬縣蕭齊時漫

于蠻獠唐上元二年改置會川縣屬巂州後漫于南詔置會川

在府東北名  
有上初姓曰  
桑訛狼而即  
白皆在野馬  
南其別部曰  
松卑錢董春

烏。○印部旁  
日勿。○印部旁  
里日。○印部旁  
者。○印部旁  
略。○印部旁  
印。○印部旁  
南。○印部旁  
皆。○印部旁  
西南。○印部旁  
日。○印部旁  
首。○印部旁  
苗。○印部旁

都督府又號清寧郡宋時屬大理仍曰會川府元至元九年內  
附十四年置會川路十五年又置會理州屬之十七年于路治  
置武安州明洪武中仍曰會川府屬四川布政使司後改置守  
禦千戶所屬建昌衛廢會理州入之二十五年改置會川衛軍  
民指揮使司屬四川行都司

本朝康熙二十九年復分衛地置會理州雍正六年省會川衛  
移會理州來治屬寧遠府

葛砧山在州東南八里上產石青班固云會無縣東山出碧卽  
此密勒山在州東二百里產銀礦海溪山在州南一百二十里  
產白銅

金沙江在州南自雲南武定州流入會打冲河又東入雲南昭  
通東川二府界卽古之繩水也又卑水在州東北東流注馬湖

乾隆府廳州縣圖志卷三十六



江玉虛河玉虹河會通河並注金沙江

州故城及漢三絳廢縣元廢姜州並在州東南漢卑水廢縣在州東北元廢永昌州在州西北黎溪州在州西南麻龍州在州北

會同城在州北

伊澤溪在焉耆州

漢長利苑在州界漢永初六年詔越儻置長利高望始昌三苑皆馬苑也

乾隆府廳州縣圖志卷三十七

賜進士及第翰林院編修充

國史館纂修官 洪亮吉撰

四川布政使司

雅州府

衝繁難

源額人丁五千二百八十一  
見在戶一萬一千五百八十五

禹貢梁州之域秦為蜀郡地漢置青衣嚴道等縣天漢四年分置蜀郡西部後漢延光元年改置屬國都尉三國漢章武元年置漢嘉郡晉永嘉後亂廢西魏廢帝二年始置蒙山郡隋開皇初郡廢仁壽四年置雅州大業三年改州為臨邛郡唐武德元年復為雅州開元三年置都督府天寶元年改盧山郡乾元元年復曰雅州屬劍南道五代屬蜀置永平軍節度使宋仍曰雅州盧山郡屬成都路元初曰雅州屬嘉定路後改屬吐蕃宣慰



司明洪武初以州直隸四川布政使司

本朝雍正七年升為府

府境

東西距五百三十五里  
南北距三百八十五里

八到

東至嘉定府洪雅縣界四十里  
西至打箭爐西蕃界四百九十五里  
南至越嶲廳界三百一十里  
北至邛州蒲江縣界七十五里

東南至嘉定府峨眉縣界一百二十里  
西南至打箭爐明正司界四百四十里  
東北至蒲江縣界一百一十里  
西北至西蕃界二百三十里

自府治至京師六千二十里

土貢

金 綿 絨 紙 邛竹 落雁木 茶 藥 椒  
石 苜蓿 麥 羅花 魚

管縣五州一

雅安 名山 榮經 蘆山 天全州 青溪

雅安縣

衝繁難郭下

巡檢一 旌壩定橋

漢置青衣縣屬蜀郡後為西部都尉治後漢延光初為屬國都

尉治陽嘉三年改縣曰漢嘉三國漢為漢嘉郡治晉後廢西魏

廢帝三年始置始陽縣為蒙山郡治隋開皇十三年改曰蒙山

大業三年又改曰嚴道為臨邛郡治唐為雅州治明洪武初省

縣入州治去邛水口里用竹筏自六月至九月山深不可涉橋三棧運也南大漢山至邛崃山大象峯凡竹筏重下嚴七十二壘即九折坂也

本朝雍正七年復置雅安縣為府治

嚴道山在縣南五里本名鹿角山唐天寶六年勅改蒙山在縣

及名山蘆山三縣界書禹貢蔡蒙旅平班固云青衣有禹貢蒙

山又雅安山在縣西縣以之名

漢嘉故城在縣北又隋嚴道故城在今縣西

名山縣衝難西南至府四十里有百丈驛撫人一戍

漢青衣縣地西魏始分置蒙山縣屬蒙山郡隋開皇十三年改



曰名山屬邛州仁壽四年改屬雅州明洪武十年省入州十三年復置

名山在縣西北縣因山為名又百丈山在縣東北唐以名縣下有百丈河注蒲江

名山水在縣東又東南至雅安縣入青衣江

唐百丈廢縣在縣東北又古土城亦在縣東北

榮經縣 衝繁東北至府九十里 有箐口驛雄邊一砦石門一戍

漢置嚴道縣屬蜀郡後漢延光初屬屬國都尉晉屬漢嘉郡永

嘉後荒廢隋為嚴道縣地唐武德三年改置榮經縣屬雅州元

省入嚴道縣明洪武十三年復置

邛來山在縣西南山有九折坂班固云嚴道縣邛來山邛水所

出東入青衣又銅山在縣北漢文帝賜鄧通蜀嚴道銅山得自

草堂屏屬少北圖志卷三十七 二二

鑄錢卽此李吉甫云今尚出銅礦

邛水卽榮經水自縣東南發源至縣北會流又北至雅安縣西入青衣江按圖經縣西南近清溪縣界有五水竝發至縣西會流卽榮水也經水源出縣東南瓦屋山西北流逕縣東至城北與榮水會流統名榮經水

鄧通城在縣東三十里又禦侮城靜寇城竝在縣西

蘆山縣 簡東南至府七十里

漢青衣縣地西魏爲始陽縣地隋仁壽三年分置蘆山縣屬臨邛郡唐宋屬雅州元省入嚴道縣明洪武初復置

蘆山在縣西北九里縣以此名又靈山在縣西北六十里

漢靈關廢道及利慈廢縣竝在縣西北

開明城在縣西七里晏山城亦在縣西



靈關在縣西北關外即夷獠界又飛仙關在縣東南

天全州

衝繁難東少南至府一百二十里

有始陽一鎮州同駐劉始場

古西夷徙都地漢置徙縣屬蜀郡後漢屬屬國都尉晉曰徙陽屬漢嘉郡永嘉後亂廢唐置始陽鎮兵元置礪門宣撫司後改六番招討司又分置天全招討司明洪武初合為天全六番招討司屬四川都司

本朝雍正八年改置天全州治礪門城屬雅州府

馬鞍山在州西一百八十里山以外即為三十種四十八塞諸蠻番界

青衣江自州及蘆山縣發源至縣南合流又東南逕府北又東南入嘉定府界一名平羌江亦大渡水上流也班固云青衣縣大渡水東南至南安入澌水經沫水出廣柔徼外東南過旄牛

縣北又東至越嶲靈道縣出蒙山南東北與青衣水合又青衣水出青衣縣西蒙山東與沫水合酈道元云二水于青衣縣東合爲一川自下亦謂之青衣水又和川水在州南下注青衣江徙陽廢縣在州東

董北韓胡宣慰司在州西北

冷邊長官司在州西南

清溪縣

衝難東北至府一百六十里

有泥頭沈村二驛

古西夷苻都侯國漢武帝元鼎六年定西夷以苻都爲沈黎郡兼置旄牛縣天漢四年省沈黎以旄牛屬蜀郡爲西部都尉治後漢屬蜀郡屬國都尉三國漢屬漢嘉郡晉永嘉後李雄據蜀復置沈黎郡永和後蜀平郡廢劉宋復置沈黎郡蕭齊曰沈黎獠郡後周天和三年開越嶲置黎州尋廢隋開皇中置沈黎縣



直隸州縣區志卷三十一

仁壽末兼置登州又分置漢源縣大業初州廢以縣屬臨邛郡  
 後沈黎縣亦廢唐武德元年于漢源縣置登州九年州廢還屬  
 雅州大足元年始以縣置黎州神龍三年州廢開元三年復置  
 天寶初改洪源郡乾元初復曰黎州領羈縻五十五州屬劍南  
 道五代屬蜀宋曰黎州漢源郡仍領羈縻五十四州屬成都府  
 路元曰黎州屬吐蕃宣慰司明洪武八年以州治漢源縣省入  
 改爲黎州長官司十一年升黎州安撫司屬四川布政使司萬  
 曆三十四年降爲千戶所直隸四川都司

南有切特山及南番倉噶等處  
 山城以南即古之嶺西有胡房

本朝改曰黎大所雍正八年改爲清溪縣屬雅州府

白厓山在縣西北山外皆生蕃界又飛越山亦在縣西北化林

營東十里山西北兩面竝接羌夷界

南有羅九北大相  
 坂有小河山大湖

泅水今名大渡河在縣南自茂州西南徼外發源經打箭爐流

入與越舊廳分界又東入嘉定府界班固云澱水出汶江縣徼外南至南安東入江過郡三行三千四十里按漢志澱字當從道元作澱字近傳寫誤也說文澱水出蜀汶江徼外東南入江又縣境漢水注大渡河兩澗水注流沙河

沈黎故城及唐通望廢縣在縣東南漢旄牛故城隋漢源廢縣在縣南唐飛越廢縣大渡廢縣在縣西北

武侯城王建城在縣北要衝城定蕃城在縣東南大定城流離城仗義城在縣南廓清城銅山城在縣西潘倉城在縣東北三

交城在縣西北

南切至漢州城在縣東南有銅山清溪關在縣南接越舊廳界唐韋臯復修清溪關以通南詔

沈邊長官司在縣西北

松坪土千戶在縣東南一百八十里



嘉定府 衝繁

原額人丁一萬四百五  
現在戶五萬三百一十四

嘉州

秦以前同雅州府漢為犍為郡南安縣地梁末為青州地後周武帝保定元年置平羌郡宣帝二年始分置嘉州隋開皇初廢郡存州大業二年併入眉州尋置眉山郡唐武德元年復曰嘉州天寶初改犍為郡乾元初仍曰嘉州屬劍南道五代屬蜀宋慶元二年升為嘉定府開禧元年又置嘉慶軍節度屬成都府路元至元十三年置嘉定路總管府屬四川行省明洪武四年仍為嘉定府九年降為州直隸四川布政使司  
本朝雍正十二年復升為府分防通判駐黃角井

府境

東西距四百里  
南北距二百一十里  
東至資州內江縣界二百里  
西至夷界二百里

八到

南至敘州府宜賓縣界一百六十里  
北至眉州青神縣界五十里

東南至宜賓縣界一百六十里

西南至夷界二百一十里

東北至資州井研縣界六十里

西北至雅州府名山縣界一百七十五里

自府治至京師九千八百四十五里

土貢

麩金 鐵 絹 布 紫葛 鹽 茶 藥 麝香  
荔枝 橘柚 海棠

管縣七

樂山 犍眉 洪雅 夾江 犍為 榮 威遠

樂山縣

衝繁郭下 有凌雲一驛符文一鎮蘇楷一戎主簿  
駐太平墩

漢犍為郡南安縣地後周保定元年始置平羌縣為平羌郡治  
隋開皇三年改曰犍眉九年改為青衣十年又改曰龍游為嘉  
州治大業二年州廢屬眉州後復為眉州郡治唐為嘉州治宋  
宣和元年改曰嘉祥後復為龍游為嘉定州治明洪武九年省



縣入州

本朝雍正十二年復置樂山縣為府治

青衣山在縣東俗名烏牛山

對江西南山有陪都寺望雲山近其麓

大江在府城東自眉州青神縣流入又東南逕犍為縣東又東

南入敘州府界又縣境泥溪竹溪等竝注江

大溪以入江名曰合江北紀夾碕大溪河之流也

鹽井在縣及犍為榮威遠四縣境圖經今樂山上井二十八眼

中井四十二眼下井五百四十四眼犍為上井四十六眼中井

一百一眼下井五百二十五眼榮縣中井六眼下井十一眼威

遠鹽井一眼

平羌廢縣在縣北四十里

峩眉縣

繁東至府六十里

有中鎮一鎮

漢南安縣地後周平羌縣地隋開皇初為峩眉縣地十三年始

別置我眉縣屬眉山郡唐屬嘉州

我眉山在縣東南常璩云南安縣南有我眉山去縣八十里又

綏山今錦江中在縣西南列仙傳綏山多桃在我眉山西南高無極也

涖水今名大渡河一名陽江自夷界流入逕縣南又東逕樂山縣界至府城西南合青衣水入江又縣境羅目水夷惜水秦水等竝注大渡河

隋綏山廢縣在縣東南唐羅目廢縣在縣西南

洪雅縣繁東南至府一百三十里有止戈一鎮

隋開皇十三年分南安縣置屬眉山郡唐武德九年于縣置犍州貞觀元年州廢屬眉州開元七年復于縣置義州八年州廢仍屬眉州宋淳化四年改屬嘉州元至元二十年省入夾江縣明成化十八年復置屬嘉定州



銅山在縣西南一百里近榮經縣界有銅礦又可慕山在縣西

北三十九里李吉甫云山多材木公私資之

青衣江自雅州府雅安縣流入逕縣南又東南逕夾江樂山合

大渡河入江名平羌水又名洪雅江又縣境龍溪花溪洞溪滄

河溪等及夾江縣諸溪水竝注青衣江

縣故城在今縣西嚴道故城在縣西思經山下又晉平鄉廢縣

在縣界

夾江縣 繁東南至府八十里 有弱瀉一鎮

隋開皇十三年分犍眉平羌二縣地置屬眉山郡唐屬嘉州

平羌山在縣西十五里後周置郡縣以此山名

縣故城在今縣北又漢南安廢縣在縣西北

犍為縣 衝難西北至府一百二十里 有沈犀驛愆非三江二鎮巡檢駐牛華溪

漢南安縣地後周置沈犀郡竝置武陽縣隋開皇三年郡廢改縣曰犍爲屬犍爲郡唐初屬戎州高宗上元元年改屬嘉州

紅壁山在縣北一百里地產白鹽

漢晉書

漢水在縣西北漢成帝時得古磬十六枚于水濱故亦名寶磬川又縣境四望溪清水溪沐溪等竝注江

縣故城在今縣東南又沈犀故城在縣東南三里隋玉津廢縣在縣北

紫雲城在縣東南十五里

榮縣

繁難西至府一百五十里

有貢井新羅來蘇賴牟四鎮縣丞駐貢井

隋開皇十三年于漢南安江陽二縣地置大牢縣屬資陽郡唐武德元年分置公井縣兼置榮州六年徙州治大牢貞觀元年分置旭川縣屬之永徽二年移榮州治旭川天寶初改義和郡



乾元初復曰榮州宋分屬潼川路治平四年改州治旭川縣曰

榮德紹熙中升為紹熙府寶祐後廢元末復置榮州屬嘉定路

明洪武九年降州為榮縣屬嘉定州

榮德山在縣東北與威遠縣接界榮州取此為名又野客山在

縣東南鐵山在縣北與威遠縣接界出鐵

擁恩茫水在縣西自資川井研縣流入又南入敘州府界

縣境又有榮溪大牢溪

晉冶官廢縣及齊南安廢郡竝在縣西隋訛治曰資又唐應靈

廢縣在縣西南公井廢縣在縣東南

威遠縣繁西少南至府二十里

隋開皇初以漢資中縣地置屬資陽郡唐武德元年改屬榮州

元初省後復置明洪武四年省入榮縣九年復置屬嘉定州

本朝康熙六年又省雍正六年復置

獻寶溪在縣東按樂史云縣有十江水從內江縣南流入縣界  
今考圖經惟西牛河自內江縣西發源西南流與獻寶等溪合  
疑卽十江水也

隋和義廢縣在縣東北

潼川府繁難

原額人丁一萬四百九十  
現在戶三萬一千七百八十九

劉禪曰東漢所置

秦以前同雅州府漢爲廣漢郡鄴廣漢二縣地劉宋分置新城

郡齊廢梁末置新州西魏竝置昌城郡隋初郡廢開皇末改州

曰梓州大業初又改州爲新城郡唐武德元年復曰梓州屬劍

南道天寶元年改曰梓潼郡至德二載于郡置劍南東川節度

使乾元元年復曰梓州五代屬蜀宋亦曰梓州梓潼郡劍南東

唐東川節度  
劍綿普陵  
崇道合倫  
等州此



直隸州縣圖志卷三十七 九

川節度咸平四年分置梓州路重和元年升為潼川府元屬四川行省明洪武九年降府為州直隸四川布政使司

本朝雍正十二年復升為府分防通判駐太和鎮

府境 東西距三百八十里 南北距五百七十里

八到 東至順慶府西充縣界二百里 西至成都府漢川縣界一百八十里 南至資州內江縣界四百八十里 北至蘇州界九十里

東南至重慶府合州界三百五十里 西南至成都府簡州界三百一十里 東北至順慶府南部縣界一百七十里 西北至蘇州界九十里

自府治至京師五千五百七十里

土貢 銀 銅 鐵 鹽 綾 絹 葛 柑 橘 藥 空青 糖 靛 鞣

管縣八

三臺 射洪 鹽亭 中江 遂寧 蓬溪 安岳 樂

至

三臺縣 繁難郭下 有秋林驛南明一鎮鹽捕縣丞駐康樂場

漢置郪縣屬廣漢郡劉宋又分置北五城縣為新城郡治郪縣仍屬廣漢郡齊廢北五城後郪縣亦省西魏置新城縣尋改曰昌城為昌城郡治隋大業初復改曰郪縣為新城郡治唐為梓州治宋為潼川府治明初省縣入州

本朝雍正十二年復置三臺縣為府治

牛頭山在縣西南李吉甫云一名華林山又三臺山在縣西五

里縣以之名 三臺山在縣西五里有平曲

涪水自縣州流入逕府城東又東南逕射洪蓬溪遂寧入重慶府界又縣境桃花溪入涪江石谷溪注中江

鹽井府境諸縣竝有圖經三臺縣上井三眼中井九眼下井二



百十六眼射洪鹽井二千三百十九眼鹽亭中井三眼中下井

四眼下井二眼下下井十一眼中江鹽井二百二十八眼遂寧

鹽井五十二眼蓬溪鹽井七百九十六眼安岳鹽井二眼樂至

鹽井一百十六眼又宋富國監在縣南

有漢把鄆縣故城在縣南又隋涪城廢縣在縣西北

射洪縣 繁難西北至府六十里 有九井驛豐義大通二鎮 巡檢駐洋溪

漢鄆廣漢二縣地西魏置射江縣周改曰射洪屬新城郡唐屬

梓州宋屬潼川府

通泉山在縣東南樂史云東臨涪江水從山頂湧出下注于江

西魏湧泉郡故城在此又百厓山在縣南

沈水在縣東南後漢書建武十一年臧宮與公孫述將延岑戰

于沈水大破之又黃濟水亦在縣東南下注涪江

隋通泉廢縣在縣東南

黃虎城在縣界

鐵冶在縣及鹽亭二縣

鹽亭縣

簡西少南至府一百里

有雲溪縣鶯溪大汁二鎮

漢廣漢縣地梁置北宕渠郡及縣西魏恭帝改郡縣俱曰鹽亭

隋開皇初郡廢屬新城郡唐屬梓州宋屬潼川府

負戴山在縣西一里山有泉南流入梓潼水

梓潼水自縣州梓潼縣流入逕縣南又南逕射洪縣東入涪江

一名瀾江亦曰射江又曰白馬河又縣境鹽亭水及鶯溪等竝

注梓潼水

宋西宕渠廢郡在縣西北周高渠廢縣在縣西唐永泰廢縣在

縣東北宋東關廢縣在縣東南



中江縣

難東至府一百二十里

初時在縣東也 隆川西九十里

有古店驛臨津黃鹿龔市  
三鎮巡檢駐胖子店

漢郫縣地晉咸寧四年分置五城縣屬廣漢郡太康六年省七年復置宋曰伍城縣後周于縣置元武郡隋開皇初郡廢改縣曰元武仁壽初于縣置凱州大業初州廢屬蜀郡唐武德初屬益州三年改屬梓州宋大中祥符五年改曰中江尋屬潼川府元武山在縣東常璩云一名王嶠山其山六屈三起又五城山亦在縣東樂史云晉五城縣在五城山會軍山在縣南樂史云先主入蜀遺諸葛亮張飛等分定州界略地至郫百姓以牛酒犒亮因會軍士于此後遂傳為會軍堂山又天柱山在縣西南李吉甫云一名覆船山銅官山在縣西南接簡州及金堂縣界李吉甫云歷代採鑄樂史稱李膺蜀記云即鄧通卓王孫冶鑄之所又縣境賴應山可蒙山私鎔山並產銅王存云銅山縣有

銅冶

中江自縣州境故羅江縣流入逕縣南又東逕府城南入涪江  
即古五城水也又東溪水在縣東下注中江鄴江水自縣界發  
源東流逕三臺蓬溪二縣注涪江隋書元武縣有鄴江  
劉宋懷歸廢縣在縣西北隋飛鳥廢縣在縣東南唐銅山廢縣  
在縣南九十里

遂寧縣

繁難西北至府一百八十里

有白水萬歲韓朋三鎮

漢高帝置廣漢縣于縣置廣漢郡尋移郡治梓潼以縣屬之晉  
初復為廣漢郡治東晉永和十中改置遂寧郡齊曰東遂寧郡改  
縣曰小漢梁改曰小溪西魏又改曰方義周閔帝元年于郡置  
遂州改郡曰石山隋開皇初郡廢仁壽二年置總管府大業初  
府廢復改州為遂寧郡唐武德元年復曰遂州二年置總管府



貞觀初府罷十年復置都督府十七年又罷天寶初復曰遂寧

郡乾元初復曰遂州乾寧四年置武信軍節度五代屬蜀宋太

平興國初復改縣曰小溪政和五年升州為遂寧府屬潼川府

路宣和五年又升為都督府元至元二十年降為遂寧州屬潼

川府明洪武初以州治小溪縣省八九年降為遂寧縣

靈泉山在縣東十里宋寶祐六年蒙古將紐璘侵蜀蜀帥蒲擇

之命楊大淵等守劍門及靈泉山又廣山在縣北涪江郵水會

其下

北流溪在縣西東北流十五里入江又下油溪在縣南亦注江

廣漢故城在縣東北又漢德陽廢縣在縣東南隋安居廢縣及

縣故城在今縣西南唐崇龕廢縣在縣南

蓬溪縣繁難西北至府一百五十里

有蓬溪利國九節客館走馬五鎮

漢廣漢縣地隋方義縣地唐永興元年分置唐興縣屬遂州長壽二年改曰武豐神龍元年復曰唐興天寶元年改曰蓬溪宋屬遂寧府端平三年會爲府治元屬遂寧州明洪武初改屬潼川州

青石山在縣東南與重慶府合溪縣接界圖經昔巴蜀爭界歷年不決漢高八年一朝密霧山爲自裂從上至下開數尺若引繩以分之遂爲二州之界巴蜀之民乃息所爭山之青石爲天下最民將採石先必祀之又廟山在縣西南唐乾元元年勅置龍臺縣于此

蓬溪在縣北西南流入遂寧縣界入江又縣境九節溪亦注江

瑰溪注鄰水

西魏長江廢縣在縣西青石廢縣及唐唐興廢縣在縣南



明水城在縣西南

安岳縣

繁難北至府三百八十里

有龍臺茗山二鎮

本漢犍爲郡資中牛鞞二縣及巴郡墊江縣地晉時荒廢後周建德四年置普州及安岳縣隋大業初州廢以縣屬資陽郡唐武德二年復于縣置普州天寶初改曰安岳郡乾元初復曰普州屬劍南東道五代屬蜀宋仍曰普州安岳郡屬潼川府路寶祐後州縣俱廢元末復置安岳縣屬遂寧州明洪武四年復于縣置普州九年州廢以縣屬潼川州

本朝康熙元年省入遂寧縣十年改入樂至縣雍正七年復置安岳山在縣西南一里

故縣在今縣北宋開寶四年移今治又隋隆康廢縣在縣南

樂至縣

簡北少東至府二百三十里

有三會一鎮

漢資中牛鞞二縣地後周建德四年置普慈郡及多業縣隋開皇初郡廢屬普州十三年改縣曰普慈大業初改屬資陽郡唐武德三年又分置樂至縣皆屬普州宋乾德五年省普慈縣入樂至仍屬普州寶祐後廢元初爲遂寧州地後爲安岳縣地明成化二年復分置樂至縣屬潼川州正德十年改屬簡州嘉靖九年還屬

婆婆山在縣南一里又有小婆婆山在縣北一里

安居水源出縣東北流逕安岳遂寧二縣界又東入銅梁廢安居縣界亦名大安溪入江

普慈廢縣在縣東北

石羊城在縣東

雜谷廳



見在番戶十一萬零

本古維州地唐宋以來吐蕃苗裔世居于此明置安撫司

本朝康熙十九年歸附仍授安撫司乾隆十七年升為廳設理

蕃同知

廳境

東西距二百六十里  
南北距一百七十里

八到

東至茂州保縣界六十里  
西至州地生蕃界一千五百里  
南至金川寺界七百里  
北至生蕃界一千二百里

東南至茂州汝川縣界一百四十里  
西南至鄂克什土司界二百一十里

東北至保縣界一百二十里  
西北至校磨土司界二百二十里

自廳治至京師六千八十里

土貢

麝 細鱗魚

無憂城在廳西十里按即唐時維州治其在保縣西北者五代

後所遷之治也

越嶲廳

簡

經歷駐大樹堡

見在戶

漢置闡縣屬越嶲郡晉省劉宋復置曰蘭縣改屬沈黎郡蕭齊後廢後周文帝改置邛部縣兼置邛部郡隋開皇初郡廢仍屬越嶲郡唐屬嶲州咸通後陷于蠻宋時爲邛部王國元憲宗時內附中統五年立邛部州安撫使隸成都元帥府至元十年割屬羅羅斯宣慰司二十一年改曰邛部州屬建昌路明洪武中改邛部軍民州二十五年置越嶲衛軍民指揮使司屬四川行都司永樂元年改邛部州爲邛部長官司屬越嶲衛本朝仍置衛屬寧遠府乾隆中改置越嶲廳通判直隸四川布政使司



廳境

東西距二百三十里  
南北距二百九十里

八到

東至敘州府屏山縣界八十里  
西至土蕃界一百五十里

南至寧遠府冕寧縣界七十里  
北至雅州府清溪縣界二百二十里

東南至寧遠府西昌縣界八十里  
西南至雪山山一百里

東北至涼山蠻界一百五十里  
西北至清溪縣界二百三十里

自廳治至京師

空青 石朽木

土貢

空青 石朽木

嶠山在廳西南嶠水出其下

泚水今名大渡河在廳北二百二十里源出吐蕃自鐵口野夷

流入與雅州清溪縣接界又東逕鬼皮落野夷入峩眉縣界按

漢志本以青衣水為大渡水酈道元則以旄牛徼外之鮮水為

大渡水唐宋以後始專以泚水為大渡水今仍之又羅羅河魚

洞河竝在廳北東河在廳東

廢關縣在廳北

邛部長官司在廳北

敘永廳

夏

巡檢一駐古蘭州

見在戶六千六百四十

禹貢梁州南境漢爲犍爲郡地晉宋及唐俱爲蠻獠地宋爲瀘州江安合江二縣地元初置西南番總管府至元二十五年改爲永寧路隸四川行省至正中改永寧宣撫司明洪武四年改爲永寧長官司又增置永寧衛分屬貴州都司八年復升長官司爲宣撫司天啟三年始置同知轄之隸敘州府

本朝康熙初仍置同知隸敘州府以永寧衛隸貴州威寧府二十六年改衛爲縣仍隸威寧府雍正五年併爲永寧縣改屬敘



州府八年復設同知領永寧一縣

廳境

東西距二百五十里

八到

東至貴州仁懷縣界二百里

南至雲南鎮雄州界二百二十里

北至瀘州納溪縣界八十里

東南至貴州畢節縣界一百五十里

西南至鎮雄州界七十里

東北至仁懷納溪二縣界一百二十里

西北至建武城界八十里

自廳治至京師八千七百八十里

土貢

山藥 五梧子 棕竹 小川馬

管縣一 地有九十餘里分設四道使不流引並有支河可通定如

永寧 本名大垣 在西北 漢晉 在東南五十里 永寧 在東南

紅崖山在廳東北十里明天啟初川兵追奢崇明連克紅崖天台二砦三年貴州總兵魯欽自遵義直入賊巢進營紅崖山即

此赤水山正鎮湖北水腦河 北今米利 亦有赤水河

永寧河在廳西南一名水東河有二源合流于城南北至瀘州

合溪縣入大江又廳境赤水河等竝注永寧河

魚涪關在廳東三里又青岡關在廳西三十里

永寧縣簡郭下 縣丞駐赤水

與廳同置

縣故城在今縣西明洪武五年遷今治又唐廢蘭州圖經在永

寧司北八十里

馬邊廳夏有沐源川石橋造二年間生猿至四目及沐州沐川鎮雪坡在





直隸州縣志卷三十一

雷波廳 中

見在番民戶一千二十八

古西南夷地漢為越巂郡地三國漢置馬湖縣屬越巂郡晉初省唐宋為馬湖蠻部地元至元十三年內附置雷波等六長官司隸馬湖路明洪武二十六年省為雷波鄉屬屏山縣本朝康熙初歸附置長官司雍正六年改置雷波衛乾隆中改置廳設通判又廢舊黃螂所為巡檢司

廳境

東西距一百五十里  
南北距一百二十里

八到

東至雲南昭通府檜溪界二百十里	西至涼山蠻界一百里	南至昭通府永善縣界二十里	北至馬邊營西寧監界一百里	東南至雲南井底界四十里	西南至寧遠府洗馬溪界一百里	東北至馬邊營界一百三十里	西北至馬邊營煙草峯界二百里	自廳治至京師
----------------	-----------	--------------	--------------	-------------	---------------	--------------	---------------	--------

土貢

雷番山在廳北隋史萬歲征西南夷過此嘗書雷番山三字鐫

于石壁今字尚存

黃輝所刻所刻北州東西兩山刻地州在昭通府檜溪九十里

金沙江亦名馬湖江自雲南昭通府北流入境又東北入屏山

縣蠻夷司界廳境石城河諸水皆注金沙江

馬湖在廳北又龍湖在故黃邨所南

馬湖廢縣在廳北

乾隆府廳州縣圖志



石碛廳 要

原額戶一萬六百三十四  
滋生戶一萬五千五百五十

漢巴郡臨江縣南境晉宋為南浦縣地隋唐為施州西境後沒于蠻宋景定中始置石碛安撫司元初為石碛軍民府尋升軍民安撫司明洪武八年仍置石碛宣撫司屬重慶府嘉靖四十二年改屬夔州府城在嘉陵江東南三里曰石碛山有石碛水其水入嘉陵江本朝順治十六年歸附授石碛宣慰使司仍屬夔州府乾隆中改設廳置同知直隸四川布政使司

廳境

東西距二百二十里  
南北距二百四十里

八到

東至湖北恩施縣界一百二十里  
西至忠州酆都縣界一百里

南至酉陽州黔江縣界一百六十里  
北至忠州界八十里

東南至黔江縣治二百四十里  
西南至酉陽州彭水縣治三百里

東北至夔州府萬縣界二百五十里  
西北至鄧都縣界三十里  
自廳治至京師五十里

土貢

鉛 黃連

三江溪在廳東北八十里有三源西流七十里至沙子關合流  
至忠州鄧都縣西入江

松潘廳

要

理番巡檢驛南坪

見在戶三千零九  
人丁一萬零二十九

古氏羌地漢置湍氏道屬蜀郡晉改置升遷縣屬汶山郡後廢  
後魏為吐谷渾地後周天和元年始置扶州總管府及龍涸郡  
嘉城縣隋開皇初府廢三年郡廢七年州廢以縣屬同昌郡唐  
武德元年復于嘉城縣置松州貞觀二年置都督府督羈縻二  
十五州屬隴右道永徽後改屬劍南道天寶初改曰交川郡乾



元初復曰松州廣德初陷于吐蕃宋亦為吐蕃地元時內附屬吐蕃等處宣慰司明洪武十一年置松州潘州二衛尋并為松潘衛二十年改松潘等處軍民指揮使司隸四川都司嘉靖四十二年復改松潘衛

本朝置總兵官鎮守其地雍正九年裁衛移龍安同知駐此乾隆中改置松潘廳直隸四川布政使司

廳境

東西距二百七十七里  
南北距二百二十里

八到

東至小河營界八十七里  
西至生番界一百九十里

南至疊溪營界一百九十六里  
北至漳臘營界三十里

東南至平番營界七十六里  
西南至雜谷廳界二百里

東北至南坪營界三百里  
西北至黃勝關草地界八十里

自廳治至京師

土貢

岷山在廳西北一作汶山書禹貢岷山導江班固云湔氏道禹貢岷山在西徼外大雪山在疊溪營西又蠶陵山在營北甘松嶺在廳北九十里唐開元十九年吐蕃請交馬于赤嶺互市于甘松嶺宰相裴光庭曰甘松中國之阻不如許赤嶺又柏嶺在營北

大江自徼外流入南逕廳城又南逕疊溪營西又南入茂州界一名汶江亦曰岷江班固云江水東南至江都入海過郡七行

前人謂二千當作八千六百六十里又廳境黑水翼水竝注江

古湔氏道在廳西北又漢平康廢縣在廳西南晉興樂廢縣在廳西北隋交川廢縣在廳南江源廢縣在廳西唐軌州閣州在廳西北潘州在廳北四百八十餘里又漢蠶陵隋翼水唐莪



和利和四廢縣唐廢當州悉州靜州柘州恭州竝在疊溪營境  
白岸城在營西雞棲城在營西南

故疊溪長官司在營北一里

三舍關在廳東一百十七里圖經廳所轄上至望山下至四望  
共十三關堡皆四巖絕壑一筏僅通

疊溪營在廳南二百三十里本漢蠶陵縣唐置翼州宋元皆爲  
羌地明洪武十一年平西羌置千戶所

本朝改爲疊溪營設遊擊駐防城周七里有奇

打箭爐廳簡

見在番戶一萬二千

漢蜀郡旄牛徙二縣徼外地唐爲黎雅二州邊外地五代孟蜀  
時置長河西魚通寧遠三安撫司宋隸雅州元亦置安撫司屬

吐蕃等處宣慰司明永樂初合為長河西魚通寧遠宣慰司隸

雅州 在大渡河外

本朝康熙初歸附三十九年以西蕃侵擾討平其地設兵戍守

雍正七年移雅州府同知治此仍置監督一員以權茶稅

廳境 東西距六百四十里 南北距八百三十里

八到 東至瀘定橋冷邊界一百二十里 西至贍對司界五百二十里

南至鴉龍江裡塘界二百八十里 北至小金川界五百五十里

東南至寧遠府冕寧縣界五百里 西南至喇索司界四百八十里

東北至金川司界四百五十里 西北至番界八十里

自廳治至京師

土貢

若水今名鴉龍江在廳西南二百八十里自番界流入又南入



雲南中甸及寧遠府冕寧縣界山海經南海之內黑水之間有

木名曰若木若水出焉按此亦大江別源至會川衛合金沙江

又爐河在廳南下注大渡河 女西章谷以兩牛皮船

唐葉川廢州在廳界

瞻對安撫司在廳西南五百餘里 東札坦西魏柔尼南喇北手佳豆

喇袞安撫司在瞻對司南 東札坦西格德南鴉泥江北哈喇

把底安撫司在廳北 東木約西把底西南狼子北中阜

單東革什咱安撫司在廳東北 左身容厚山西德好甲南雷巨北小金川

綽斯甲安撫司在廳東北 東雅谷西單東革什咱司南大金川北月述

瀘定橋在廳東南大渡河上

本朝康熙四十年既平打箭爐于安樂村造鐵鎖為橋以通行

旅東西長三十一丈一尺廣九尺施索九條覆板于上







詔賜名瀘定

沈也

清溪西北系越嶺而南呼政南寧越北佛自崖

冷也

天全西系佛自崖西唯唯南瓦科北通

雄也 崇經 西北

松坪

清溪系司

董卜

天全西北地日木坪系天關西全川通此河日

姑陽鎮

天全東廿

沃日土司有木耳占山最險曰陸用以西河山原立有水從高而下



續修四庫全書

史部

地理類

一一三二

乾隆府廳州縣圖志卷三十八

賜進士及第翰林院編修充

國史館纂修

四川布政使司

資州

衝繁

有珠江驛銀山一鎮

戶一萬七千四百七十三

秦以前同潼川府漢為犍為郡資中縣地西魏屬資州後周武成二年自陽安移州治資陽縣並置資中郡保定中于此置盤石縣隋開皇七年始自資陽移州來治大業中改州為資陽郡唐武德元年復曰資州天寶元年復曰資陽郡乾元元年復曰資州屬劍南道五代屬蜀宋亦曰資州資陽郡屬潼川路元時州縣俱廢至正末明玉珍復置資州明洪武四年改州為縣屬成都府



本朝雍正五年復升為直隸州分防州判駐羅泉井

州境

東西距四百三十里

八到

東至敘州府隆昌縣界一百五十里

西至眉州府樂山縣界一百三十里

南至嘉定府簡州界一百八十里

北至成都府威遠縣界八十里

東南至嘉定府界八十里

西南至眉州府界九十里

東北至潼川府安岳縣界八十里

西北至成都府簡州界二百二十里

自州治至京師六千五百里

土貢

金 鐵 鹽 絹 葛 麻 藥 柑 蔗 高良薑

管縣四

資陽 內江 仁壽 井研

中江在州南自成都府簡州流入資陽縣又東南逕州南及內江縣入敘州府界一名牛鞞水即縣瀕洛諸水下流也常璩云

資中縣受牛鞞江又州境天濛溪入資江

盤石資中廢縣在州北又隋銀山廢縣在州東月山廢縣在州西龍

水廢縣在州西南唐丹山廢縣在州西北有流泉

鹽井州境及諸縣俱有圖經今州境上井二下井七十八資陽

鹽井四內江上井下井二仁壽鹽井四井研上井四中井七下

井二百二十六

資陽縣衝東南至州一百三十里有南津驛資陽一鎮資中州西北

漢置資中縣屬犍為郡後周武成二年改置資陽縣為資州及

資中郡治隋開皇初郡廢七年又移州于盤石以資陽為屬縣

大業初屬資陽郡唐屬資州元省入簡州明成化二年復置資

陽縣屬成都府正德中改屬簡州

本朝初屬成都府雍正五年改屬資州



資溪在縣西從成都府簡州流入合中江又縣境孔子溪及內

江縣玉帶溪竝注中江

資中故城在縣北

內江縣衝西北至州九十里 有安仁驛棹木一鎮

本漢資中縣地後周天和二年置漢安戍尋改置中江縣屬資

中郡隋避諱改內江屬資陽郡唐屬資州元初省明洪武初復

置屬成都府

本朝雍正五年改屬資州

故縣在今縣西二里又唐清溪廢縣在縣東北

仁壽縣繁難東至州二百里

本漢犍為郡武陽縣東境晉置西城戍梁置懷仁郡西魏置陵

州又置普寧縣為州郡治隋開皇三年郡廢十八年改縣曰仁

壽大業初改州爲隆山郡唐武德元年復曰陵州天寶元年改曰仁壽郡乾元元年復曰陵州五代屬蜀宋熙寧五年廢州爲陵井監宣和四年改仙井監隆興五年又改曰隆州屬成都府元至元二十年州廢以仁壽縣屬成都路  
本朝雍正五年改屬資州

三隅山在縣城外李吉甫云有東隅南隅西隅三峯相對去陵井各一里故名

導江在縣西北一百里今名府河自成都府華陽縣流入又西南二十里入眉州彭山縣界李吉甫云大江在籍縣北三十五里卽此縣境又有魚蛇水祿水婆支水

陵井在縣南樂史云陵井歷代煎水煮鹽爲蜀井塞宋乾道三年重開



縣故城在今縣東又西魏貴平廢縣在縣東北蒲亭廢縣在縣

南周廢籍縣在縣西北

井研縣 簡東北至州二百四十里

本漢武陽縣地晉安帝僑置江陽郡亦曰西江陽郡宋齊後廢  
隋大業元年置井研縣屬隆山郡唐屬陵州宋屬仙井監南渡  
後屬隆州元至元二十年并入仁壽縣後明玉珍復置明洪武  
十年又省入仁壽縣後復置屬成都府

本朝雍正五年改屬資州

鐵山在縣東出鐵李吉甫云諸葛亮取爲兵器其鐵剛利堪充  
貢又井鑊山在縣北二里山水匯流爲宴嘉池在縣北五里可  
以溉田

隋始建廢縣在縣東北

縣州

衝繁難

有魏城驛鍾功銀銅錐

戶一萬四千八百九十二

禹貢梁州之域漢置涪縣屬廣漢郡後漢元初二年徙郡治此  
 後又移郡治雒仍為屬縣三國漢改屬梓潼郡晉曰涪城永嘉  
 後徙梓潼郡來治後又移巴西郡于此宋仍曰涪縣元嘉十六  
 年始自梁州度屬益州梁置潼州西魏改縣曰巴中為潼州巴  
 西郡治隋開皇初郡廢改縣曰巴西五年改潼州曰縣州大業  
 初改州為金山郡唐武德元年復曰縣州天寶元年復為巴西  
 郡乾元元年復為縣州屬劍南東道五代屬蜀宋屬成都路元  
 至元二十年改屬潼川府以州治巴西縣省入明改屬成都府  
 本朝雍正五年升直隸州鹽捕州判駐豐谷井

州境

東西距三百里  
南北距一百五里



八到

東至保寧府	西至成都府	南至潼川府	北至龍安府	東南至三臺縣	西南至潼川府	東北至劍州	西北至龍安府	自州治至
劍州界一百五十里	漢州界一百五十里	三臺縣界四十五里	彰明縣界六十五里	界七十里	中江縣界六十里	界一百八十里	石泉縣界一百三十五里	京師五千四百五十里

土貢

管縣四

金	銀	鐵	鹽	漆	錦	紗	雙紉
綿	藥	橘	蔗	白藕	縷金	銀器	緋紅
							絹

德陽 安 緜竹 梓潼

富樂山在州東五層山在州東南

涪水在州東自龍安府彰明縣流入又東南入潼川府界亦謂

之內水又州境龍安水潺水竝注涪

涪縣故城在州東又西魏魏城廢縣在州東北唐鹽泉廢縣在

州東

鹽井在州界圖經今州有中井十一所下井十所

德陽縣

衝繁東北至州一百二十里

有金山驛

漢置縣竹縣屬廣漢郡為都尉治中平五年嘗為益州治晉初屬新都郡郡廢還屬廣漢東晉改屬南陰平郡後周廢唐武德三年改置德陽縣屬益州垂拱二年屬漢州元至元八年升為德州十三年復為縣屬成都路十八年還屬漢州

本朝改屬成都府縣州雍正五年縣州升直隸州縣仍屬焉

縣竹故城在縣北又漢陽泉故城在縣西晉南陰平故城葺陽故城竝在縣西北

鹿頭關在縣北因鹿頭山為名唐元和初高崇文討劉闢破之

于此

關在竹縣界



安縣 繁東少南至州九十里

本漢涪縣地晉孝武僑置晉興益昌西充三縣屬巴西郡隋爲金山神泉二縣屬金山郡唐爲龍安西昌神泉三縣屬絳州宋熙寧五年省西昌縣入龍安政和七年以龍安神泉二縣屬石泉軍宣和三年軍廢二縣還屬絳州七年復屬軍寶祐中移石泉軍治龍安元中統五年升軍爲安州屬成都路以龍安神泉二縣省入明洪武七年降州爲安縣屬成都府

本朝雍正五年改屬絳州

金山在縣東北李吉甫云每夏雨奔注崩頽之所金粟散出大者如棋子又龍安山附子山竝在縣東北樂史云山出附子故名又有附子水出焉

羅江水源出縣西南東南流逕故羅江縣縣以之名又南入潼





縣水今名縣陽河源出縣西北東南流逕德陽縣又南入成都府漢州界班固云縣水東至新都北入雒石亭水自成都府什邡縣流入縣西南又東南逕德陽縣入漢州界晉永康二年李流軍縣竹趙厥使費遠斷北道屯縣竹之石亭即此又縣境射水河合白水馬尾二河注石亭水

劉宋南武都廢縣在縣西北

梓潼縣 衝繁西南至州一百二十里

有武進驛上亭一鎮驛丞兼巡檢駐旭城

漢置縣為廣漢郡治後漢移郡治雒縣以梓潼屬之建安二十二年蜀先主以縣置梓潼郡晉永嘉後移郡治涪城西魏改縣曰安壽又于縣置潼川郡隋開皇初郡廢大業初復改曰梓潼屬普安郡唐屬劍州

本朝初屬保寧府雍正五年改屬

馬閣山在縣西北樂史云東接梁山西接岷峩昔鄧艾伐蜀從景谷路出江油至此懸厓絕壁乃束馬懸車造作棧閣方得通路因名五婦山在縣北又七曲山亦在縣北

梓潼水在縣西源出龍安府平武縣山溪東南流入縣又南入潼川府界古名馳水亦曰岐江潼江又名馬閣水班固云梓潼縣五婦山馳水所出南入涪行五百五十里應劭曰潼水所出南入墊江又九曲水在縣西北下注梓潼水

漢德陽故城在縣北又梁北陰平廢縣在縣西北

茂州 衝繁難 有來遠驛

見在戶四千七十一

禹貢梁州之域漢初為冉駹國地武帝元鼎六年以其地置汶山郡治汶江縣地節三年省屬蜀郡為北部都尉建安中先主



定蜀復以北部爲汶山郡晉時移郡治汶山縣改汶江爲廣陽屬之東晉後荒廢蕭齊復置北部都尉梁普通三年置繩州北部郡仍置廣陽縣爲治後周保定四年改繩州曰汶州隋開皇初郡廢改汶州曰蜀州尋又改會州置總管府仁壽元年改縣曰汶山大業初府罷復改州爲汶山郡唐武德元年復曰會州三年置總管府四年改曰南會州七年改置都督府貞觀八年始改曰茂州天寶元年改通化郡乾元元年復曰茂州屬劍南道五代屬蜀宋亦曰茂州通化郡屬成都府路元屬吐蕃宣慰司明洪武初以州治汶山縣省入屬成都府

本朝雍正五年升直隸州又省威州爲係縣屬之

州境

東西距一百七十里  
南北距一百五十里

八到

東至龍安府石泉縣界九十里  
西至黑虎寨番界八十里

南至汶水縣界七十里  
 北至疊溪營界八十里  
 東南至緜州安縣界一百二十里  
 西南至保安縣界七十里  
 東北至石泉縣及疊溪營界一百里  
 西北至疊溪營界九十里  
 自州治至京師四千九百里

土貢 金 丹砂 麝香 藥 麻布 狐尾 乾酪蜜 芋  
 五角半

管縣二

保 汶川

岷山在州東南益州記岷山去成都五百里李吉甫云汶山縣有汶山即岷山也按此非古岷山漢志岷山在湔氐道徼外在今松潘廳北生番界又龍泉山在州南茂涇山在州北茂州以此山名

大江自松潘廳疊溪營流入南流逕州城西又西南逕保縣汶



川二縣西又南入成都府界又州境黑水河白水河竝西流注江

汶江故城在州北又唐廢真州在州西北廢乾州在州西

合江城舍堂城竝在州北安戎城在州西番界

靜州長官司在州東二里

隴木長官司在州東北四十里

岳希長官司在州西五里

長寧安撫司在州西北四十里

保縣 衝難東北至州八十里

古冉駹國地漢為縣虎縣地晉屬汶山郡隋開皇中始于今縣西北番界置薛城戍屬會州唐武德七年以其地置維州貞觀元年羌叛州廢二年復置并置薛城縣為治天寶元年改維川

郡乾元元年復曰維州屬劍南道廣德元年沒吐蕃太和五年收復尋奔之大中三年復內附五代蜀永平二年州內徙又改縣曰保寧宋景德三年改曰威州唐維州屬成都府路元至元十九年以州治保寧縣併入明洪武六年于州西北境析置保縣屬之宣德中又移州治汶川縣

本朝雍正五年省威州入保縣仍移縣來治屬茂州

玉壘山在縣治班固云縣虎縣玉壘山湔水所出又姜維山定

廉山竝在縣西北

西山即雪山連乳山白狗脊有九峯積雪常春不消

沱江源出雜谷廳界東南流至縣西北入大江班固云汶江縣沱江在西南東入江

汶川故城在縣南又縣故城及五代維州故城唐廢霸州保州蓋川在老狗城西北州曰有甚深定廉廢縣小封廢縣竝在縣西北隋通化廢縣在縣西



乾溪城龍溪城並在縣西北籠山城在縣北

金川司在縣西南五百九十里

阿日司在縣西南五百五十里

大金川安撫司在縣西南金川司西

繩橋在縣西北李吉甫云駕大江筏竿四條以葛藤緯絡布板其上雖從風搖動而牢固有餘夷人驅牛馬去來無懼圖經今為雜谷廳必經要隘威茂營遣兵守之

汶川縣 衝繁難東北至州一百二十里 有塞水太平二驛

漢置縣虎縣屬蜀郡後漢曰縣虎道三國漢置汶山郡晉改縣曰汶山東晉後郡徙縣廢後周復置汶川縣仍于縣置汶川郡隋開皇初郡廢屬會州大業初屬汶山郡唐屬茂州宋熙寧九年于縣置威戎軍政和六年改名延寧宣和三年廢軍為砦縣

仍屬茂州元至元十九年廢縣設巡檢司後復置明宣德中縣南徙仍屬茂州

本朝初屬成都府雍正五年復屬茂州

草坡河在縣南源出瓦寺土司界有二派東南流會爲一入大江有索橋用竹索

漢廣柔故城在縣西北唐威戎軍城在縣北

桃關在縣南

石紐村在縣西北譙周云禹木汶山郡廣柔縣人生于石紐常璩云夷人營其地方百里不敢居牧有過逃其野中不敢追云畏禹神

加瓦渴寺安撫司在縣西北二十里

西陽州

繁難

有通達一砦龍潭一鎮巡檢駐糞灘



見在戶五千三百二十一  
戶至物乃溪州大物名與黔中水千里三國蜀山仙石三寺以四九死之

本漢巴郡涪陵武陵郡遷陵二縣地三國漢嘗僑置酉陽縣尋廢晉永嘉以後沒于蠻獠後周為黔州地唐為思州地五代時復沒于蠻宋政和後仍屬思州元置酉陽州屬懷德府明玉珍又改為沿溪邊洞軍民宣慰司明洪武五年歸附仍為酉陽州八年升為酉陽宣撫司冉氏世守其地屬四川布政使司永樂十六年改屬重慶府天啟初又改宣撫司為宣慰司

本朝順治十五年歸附仍屬重慶府雍正十二年改隸黔彭廳乾隆元年升為酉陽州廢黔彭廳入焉分防州同知駐龍潭鎮

州境 東西距三百八十里 南北距五百六十里

八到 東至湖南龍山縣界二百里 西至貴州婺川縣界一百八十里

南至邑梅洞長官司貴州印江縣界一百八十里 北至湖南利川縣界三百八十里

東南至湖南永綏廳界二百九十里  
西南至貴州沿河司界一百二十里  
東北至湖南來鳳縣界二百三十里  
西北至重慶府涪州界二百八十里  
自州治至京師七千四百五十里

土貢

麩金 水銀 丹砂 布 蠟 犀角

管縣三

秀山 黔江 彭水

酉陽山在州北一百五十里接黔江縣界

延江水今名黔江自貴州思南府北流入州境名涪陵江又北

逕彭水縣西又西北至武隆縣入涪州界卽烏江下流又州境

清溪西南流注黔江疊溪入湖南保靖縣界注辰州大江

故酉陽縣在今州北

石耶洞長官司在州東南七十里



邑梅洞長官司在州南二百十里

地霸長官司在州南一百里

秀山縣

簡北至州二百里

有巡檢駐石堤

宋政和中置平茶洞羈縻屬思州宋末有楊業之裔據其地元初改溶江芝子平茶等處長官司明洪武八年改為平茶洞長官司屬西陽司永樂初改屬重慶府

本朝初屬西陽司又隸黔彭廳雍正十三年改置秀山縣以縣

北二十里高秀山為名乾隆元年廳廢屬西陽州

黔江縣

簡南至州二百八十里

漢涪陵縣地後漢建安六年劉璋分置丹興縣屬屬國都尉三國漢屬涪陵郡後廢隋開皇五年置石城縣兼置庸州大業初州廢縣屬巴東郡唐武德元年改屬黔州天寶元年改曰黔江

宋南渡後屬紿慶府明洪武初改屬重慶府

本朝雍正十二年分屬黔彭廳為治所乾隆元年改屬因陽州  
狼山在縣東二里出野狼眼生背上能食諸獸又羽人山在縣  
東與湖北恩施縣界無極水源于此

阿蓬水在縣東南自湖北恩施縣界流入又西南逕州西北入  
黔江費水在縣南自貴州安化縣流入正流自縣境合大江支  
流又東北至夔州府境又名魚復江又縣境可通水西南流至  
彭水縣北注黔江

丹興廢縣在縣東又隋石城故縣在縣東南

彭水縣難東南至州二百里有黔南水驛驢井郁山一鎮  
巡檢駐都山

漢置涪陵縣屬巴郡後漢建安六年劉璋置屬國都尉三國漢  
為涪陵郡治晉永嘉後廢後周置黔州于此隋開皇十三年始

考其地  
考其地



置彭縣為州治大業初為黔安郡治唐復為黔州治宋南渡後

為紹慶府治明洪武初府廢以縣屬涪州 產青丹砂

本朝初屬重慶府雍正十二年改屬黔彭廳後又改屬

伏牛山在縣東又摩圍山在縣西隔江四里夷獠呼天曰圍言

此山摩天故名 此山古名陽置監即陽山也其地多石城志曰行武陵即不陽如古城

都濡水在縣南東北流入黔江又縣境有洋水至縣西南注江

鹽井在縣東圖經今縣有上井一眼中井二眼下井二眼

漢漢葭廢縣在縣東又漢復廢縣及唐洪杜廢縣都濡廢縣並

在縣南洋水廢縣在縣西南信寧廢縣在縣西北

忠州 繁難 有臨江塗井二鎮巡檢駐敦里八甲

見在戶二萬四千九百八十八

漢置臨江縣屬巴郡梁大同六年于縣置臨江郡西魏廢帝二

郁水流運  
伏牛山向  
初日名

年又置臨州隋開皇初郡廢大業初州廢縣屬巴東郡義寧二  
 年復置臨州唐貞觀八年改曰忠州天寶初改曰南賓郡乾元  
 初復曰忠州屬山南東道五代屬蜀宋亦曰忠州南賓郡屬夔  
 州路咸淳元年升為咸淳府元復曰忠州至正二十一年改屬  
 重慶路明洪武初以州治臨江縣省入屬重慶府  
 本朝雍正十二年升直隸州分防州判駐石橋井

州境

東西距一百二十里  
 南北距一百十里

八到

東至夔州府萬縣界五十里	西至重慶府涪州界三十里	南至夔州府石柱廳界六十里	北至順慶府大竹縣界五十五里	東南至石柱廳界五十五里	西南至石柱廳界十里	東北至萬縣界六十里	西北至順慶府鄰水大竹二縣界	自州治至京師九千五百里
-------------	-------------	--------------	---------------	-------------	-----------	-----------	---------------	-------------



土貢

金

鐵

鹽

絲

綢

藥

柑橘

蜜蠟

文鐵刀

蘇薰席紙

管縣三

鄆都 墊江 梁山

涂溪在州東常璩云臨江縣有鹽涂二溪一郡所仰又州北有滄溪河東南流逕滄井西又南注江按此即璩所云鹽溪也州境又有漕溪神溪注江

鹽井在州境圖經今州上井三眼中井八眼下井二十四眼鄆

都縣鹽井一眼

自明初至通虎引注子風皇子茅溪注天為石桂原界又子通河子心軍漢至定如折梳子鹽双盆子磨刀大湖二湖蓮花石至焉

宋龍渠廢縣在州東南

故石城在州東一百里

鄆都縣 簡東北至州一百里

有鄆林水驛北涪一鎮

古巴國別都漢為巴郡枳縣地後漢永元二年分置平都縣仍

屬巴郡三國漢延熙十七年省入臨江隋義寧二年改置豐都縣唐屬忠州宋廢紹興初復置仍屬忠州明洪武初改豐曰酆本朝初屬重慶府雍正十二年與墊江梁山二縣並改屬

平都山在縣東北後漢以此名縣今亦名酆都山

大江自重慶府涪州流入涇縣南又東北涇州南入夔州府界

又縣境葫蘆溪根溪龍停溪並注江平都山乃隆昌生王方平對奕處有心都况

唐南賓廢縣在縣東南

墊江縣繁難東至州一百三十里有縣丞分駐高灘

漢臨江縣地西魏置墊江縣兼置容川郡周改縣曰魏安隋開

皇初郡廢十八年又改縣曰墊江屬宕渠郡唐武德初分屬泝

州八年改屬臨州尋屬忠州元至元中省入豐都至正中明玉

珍復置



唐桂溪廢縣在縣東北

梁山縣 繁難東南至州一百里 有太平驛虎溪一鎮

漢巴郡朐忍縣地三國後爲巴東郡南浦縣地西魏始置梁山縣隋屬巴東郡唐屬萬州宋開寶三年置梁山軍屬夔州路元祐初還屬萬州尋復故元至元二十年升軍爲梁山州仍以梁山縣爲治明洪武七年州廢縣屬夔州府

高梁山在縣東北與萬縣接界又高都山在縣北十五里

高灘溪自縣發源曰桂溪西南流逕墊江縣東曰高灘溪又西南入重慶府長壽縣界爲龍溪卽古逢溪容溪也

縣故城在今縣西

達州 衝 有巡檢駐麻柳場

見在戶一萬八千九十八

漢巴郡宕渠縣之東境後漢和帝分置宣漢縣仍屬巴郡劉璋分屬巴西郡三國漢分屬宕渠郡尋還屬巴西晉初省惠帝復置屬宕渠郡劉宋分置巴渠郡梁改縣曰石城置萬州及東關郡西魏改通州隋開皇初郡廢十八年改縣曰通川大業初改州曰通川郡唐武德元年復曰通州三年置總管府貞觀五年府廢天寶初復曰通川郡乾元初復曰通州屬山南西道五代屬蜀宋乾德二年改曰達州通川郡屬夔州路元曰達州至元十五年屬四川東道二十年改屬南道二十二年屬夔州路明洪武九年省通川縣入州又降州為達縣正德九年復升為州仍屬夔州府

本朝雍正六年升為直隸州今仍定府

州境

東西距一百八十里  
南北距一百三十五里



八到

東至夔州府開縣界三百里  
 西至順慶府渠縣界一百里  
 南至順慶府大竹縣界九十里  
 北至東鄉縣界四十五里  
 東南至新寧縣界九十里  
 西南至大竹縣界一百里  
 東北至  
 西北至保寧府巴州界一百三十里  
 自州治至京師六千五百八十里

土貢

金 綢 絲 鹽 漆 蜜蠟 香 藥

管縣三

東鄉 太平 新寧

宕渠水今名渠江亦名通川江在州城南門外實巴渠二水之合也至此又合後中前三江水西南流逕東鄉縣城東又逕州城南又西南入順慶府界為宕渠江又州境三岡水北水瀘灘河並注通川江

梁石鼓廢縣在州東三岡廢縣在州西南四十里隋永穆廢縣  
在州西北唐太平廢縣在州西思來廢縣閬英廢縣在州北  
抽茶場在州南

東鄉縣 簡西少南至州九十里

漢宕渠縣地後漢宣漢縣地劉宋分置巴渠下蒲二縣屬巴渠  
郡西魏分置東鄉縣并置石州後周廢州置三巴郡隋開皇中  
郡廢省巴渠下蒲二縣入東鄉屬通川郡唐武德三年于縣置  
南石州八年州廢縣屬通州宋屬達州元至元中省明正德中  
復置仍屬達州

本朝初屬夔州府雍正六年還屬

縣故城及宣漢廢縣劉宋巴渠廢縣唐昌樂廢縣在縣東北劉  
宋下蒲廢縣在縣西北



太平縣 簡西南至州三百六十里 有主簿駐城山場

漢宕渠縣地後漢宣漢縣地劉宋分置東關縣屬巴渠郡梁置南晉郡西魏兼置并州後周改郡曰永昌隋開皇初郡廢五年州廢改縣曰宣漢屬通川郡唐武德元年復置南并州貞觀元年州廢縣屬通州宋乾德五年省入東鄉明正德十年復割東鄉置太平縣屬達州

本朝初屬夔州府雍正六年還屬

白支山在縣東一百五十里中江發源于此又金城山在縣東二百四十里前江發源于此天橫山在縣北五十里後江發源于此

北江在縣東北一百里自箕墩山發源西北流入陝西紫陽縣界為任河入漢江又白沙河在縣東西南流二百里與後江合

明通井在縣東舊爲宣漢井樂史云鹹泉出于山下遂煎成鹽  
東關故城及宋明通廢縣並在縣東

諸葛城在縣北城口山下

新寧縣

繁難西少北至州一百十里

有郭家方城二寨

西魏于宣漢縣地置新寧縣屬東關郡隋開皇初省入通川唐  
武德二年復分通川置新寧縣屬通州太和三年改屬開州四  
年還屬通州宋屬達州明洪武四年省入梁山縣十四年復置  
改屬夔州府

本朝康熙七年省入梁山縣雍正七年復置屬夔州府十二年  
改屬

三角山在縣東北八十里南江源出此

南江在縣南西北流入通川江又開江在縣東北東流入開縣



界

縣故城在今縣東宋時移今治又西魏東關故郡在縣西北

眉州 衝繁難 有魚耶東館二鎮

原額人丁三千二百九十六  
見在戶九千八百六十二

漢為犍為郡武陽縣地蕭齊建武三年析置齊通左郡梁曰齊

通郡置齊通縣又于郡置青州後魏廢帝二年改曰眉州後周

復曰青州尋又曰嘉州隋開皇初郡廢改縣曰廣通仁壽元年

又改曰通義大業二年復改嘉州曰眉州尋廢州以縣屬眉山

郡唐武德二年復于通義縣置眉州天寶初改為通義郡乾元

初復為眉州屬劍南道五代屬蜀宋亦曰眉州通義郡屬成都

路元曰眉州至元十四年隸嘉定府路二十年以州治眉山縣

省入明洪武九年降州為眉縣十三年復升為州直隸四川布

政使司

州境

東西距七十五里  
南北距五十五里

八到

東至資州仁壽縣界三十里  
西至雅州府名山縣界一百三十里  
南至嘉定府樂山縣界一百里  
北至成都府新津縣界八十里

東南至資州井研縣界九十五里  
西南至嘉定府洪雅縣界七十里

東北至仁壽縣界八十里  
西北至邛州蒲江縣界四十里

自州治至京師五千九百里

土貢

麩金 鹽 硝 篠麻布 甘子 寒水石

管縣三

丹稜 彭山 青神

白虎山在州東北西臨汶江

醴泉江在州西八里有二源至州西北十里而合曰雙河口又



東南流為醴泉江繞州城與松江合又東入大江

樂城在州東北

丹稜縣 簡東至州六十里 有柵頭一鎮

漢犍為郡南安縣地後周明帝分置齊樂縣武帝改曰洪雅隋開皇十二年改曰丹稜屬嘉州大業初屬眉山郡唐屬眉州元省明洪武十三年復置

三青山在縣東北

思濛江源出縣境東南流逕州南又南逕青神縣南入大江又

州境灘甘水亦至青神縣注江

洪雅故城在縣東

彭山縣 繁南至州四十里

漢置武陽縣屬犍為郡後漢為郡治蕭齊移郡治棘道以縣屬

之梁改武陽曰犍為置江州西魏改縣曰隆山後周省江州置隆山郡隋開皇初郡廢縣屬隆山郡唐初屬陵州貞觀元年省入通義二年復置改屬眉州先天元年改曰彭山明洪武九年併入眉縣十三年復置仍屬眉州

本朝康熙元年併入眉州雍正六年復置

彭亡山在縣東北亦名彭望又曰彭模後漢建武十一年岑彭

攻公孫述至武陽所營地名彭亡彭聞而惡之欲徙會日暮蜀

刺客詐為亡奴降夜刺殺彭又鼎鼻山亦在縣東北亦曰打鼻

宋譙縱據蜀朱齡石伐之縱遣將譙小苟塞打鼻以禦之

大江自成都府新津縣流入逕縣東又南逕州城及青神縣東

又南入嘉定府界又赤水在縣東北西流與府河合注大江

武陽故城在縣東北又宋江陽故城縣水廢縣並在縣東



青神縣

衝北至州八十里

本漢犍為郡南安縣地後周始置青神縣兼置青神郡隋開皇初郡廢縣屬眉山郡唐屬眉州明洪武九年併入眉縣十三年復置索白曰有符

本朝康熙六年併入眉州雍正六年復置

熊耳山在縣西十五里常璩云望帝以袞斜為前門熊耳靈關為後戶酈道元云漢和平中山崩地震江水逆流

魚蛇水自資州仁壽縣界流入至縣北入江樂史云有魚似蛇故名又青神渠在縣東唐太和中榮夷人張式等鑿溉田二百餘頃

縣故城在今縣南

邛州

衝繁

有白鶴驛巡檢駐大井

原額人丁六千三百一  
見在戶一萬五千二百四十一

秦置臨邛縣漢屬蜀郡晉改屬晉原郡梁置邛州西魏置臨邛  
郡隋開皇初郡廢大業初州廢屬臨邛郡唐武德元年復置邛  
州天寶初曰臨邛郡乾元初復曰邛州屬劍南道五代屬蜀宋  
曰邛州臨邛郡屬成都路元曰邛州至元十四年立安撫司尋  
罷二十一年以州治臨邛縣省入屬嘉定路明洪武九年降州  
為縣屬嘉定州成化十九年復升為州直隸四川布政使司

州境 東西距二百二十里 南北距三十五里

八到 東至成都府新津縣界六十里 西至雅州府蘆山縣界一百六十里 南至眉州府稜縣界 北至成都府灌縣界

東南至眉州府界五十里 西南至雅州府名山縣界六十里 東北至成都府崇慶州界七十里 西北至雅州府天全州界六十五里



自州治至京師五千八百九十里

土貢

鐵 鹽 絲布 細葛 茶 藥 班竹 瀟石 山

管縣二

大邑 蒲江

銅官山在州東南二十里李吉甫云鄧通所封後卓王孫買爲陶鑄之所又古城山在州南史記秦時卓氏遷臨邛卽鐵山鼓鑄常璩云臨邛縣古石山有石鑛大如蒜子火燒合之成流支鐵甚剛因置鐵官有鐵祖廟祠

僕于水一名文井江在州南東流入新津縣界今亦曰南河班固云臨邛縣有僕于水東至武陽入江過郡二行五百一十里酈道元云文井江李冰所導也按古邛水出邛崃山在今榮經縣界至雅安合青衣水未嘗北至臨邛此水唐宋以前謂之文

井江或名白水初無邛水之名水經注誤謂邛水東至臨邛入青衣舊唐書等又沿其誤非也州境布僕水牙江水竝注文井江

火井在州西南博物記火井縱廣五尺深二三丈常璩云井有二水取井火煮之一斛水得五斗鹽家火煮之得無幾也又有鹽井常璩云漢地節中穿臨邛蒲江鹽井二十所增置鹽鐵官按古井今已湮故行鹽自嘉定犍爲縣來

西魏依政故城在州東南隋火井故城在州西南

六堰在州及大邑縣界

大邑縣繁難西至州四十里有延貢一砦乾溪一鎮

漢蜀郡江源縣地晉以後爲晉源縣地唐咸亨二年析置大邑縣屬邛州



鄒水自縣西南鳳皇山發源東南流逕州西二里入文井江俗

名西河一名濬水又縣境斜江水亦注文井江

在取如多此三十一里有正唐安仁廢縣在縣東南

蒲江縣 簡西北至州六十里 有鹽井一寨雙路一鎮

漢臨邛縣地西魏置廣定縣又置蒲原郡隋開皇初郡廢仁壽

初改曰蒲江屬臨邛郡唐屬邛州太和四年改屬雋州後復故

元至元二十一年省入邛州明洪武十三年復置仍屬邛州

金釜山在縣南八里有鹽井

蒲江水有二源皆出眉州丹稜縣西北流入縣南又東北至州

界合文井江又縣境鐵溪河亦注文井江舊產鐵

縣故城在今縣北又魏臨溪廢縣亦在縣北

瀘州 簡繁難 有嘉明石棚二鎮博望一寨巡檢駐嘉門

原額人丁五千四百十七  
見在戶一萬五千七百二十九又九姓司戶五十一

春秋時巴國地漢置江陽縣屬犍為郡後漢建安十八年置江

陽郡宋曰東江陽郡梁于郡置瀘州隋開皇初郡廢仁壽中置

總管府大業初府廢改曰瀘川郡又改郡治江陽縣曰瀘川唐

武德元年復曰瀘州三年置總管府尋曰都督府天寶初曰瀘

川郡乾元初復曰瀘州屬劍南道五代屬蜀宋亦曰瀘州瀘川

郡宣和元年置瀘川節度屬潼川路景定二年為元所取尋收

復改曰江安州元仍曰瀘州至元二十年以州治瀘川縣省入

尋割屬重慶路明洪武初升直隸州

本朝因之州判兼管批驗所軍民

州境 東西距七百五十里  
南北距一百六十里

八到 東至貴州仁懷縣界  
西至敘州府南溪縣界



南至敘州府興文縣界  
 北至重慶府榮昌縣界一百三十里  
 東南至仁懷縣界一百里  
 西南至敘州府南溪縣界五十里  
 東北至重慶府江津縣界  
 西北至敘州府隆昌縣界一百五十里  
 自州治至京師六千四百一十里

土貢

麩金 鹽 葛 麻布 茶 藥 醬 花竹篔 楠  
 木 荔枝 石青 石綠

管縣三

納谿 合江 江安

方山在州西常璩云江陽縣有方山蘭祠神臂山在州東山有

神臂門極險要自漢以下陸路皆從此山而過其險固非筆墨所能形容也

資江在州北即縣浦洛諸水下流自敘州府富順縣流入班固

云縣虎縣玉壘山湔水所出東南至江陽入江李吉甫云水出

麩金又州境支江思晏江並注資江悅江在州東北合大江

唐涇南廢縣及廢宋州並在州西南

九支城在州東南西南思我州。自州東行。過涇州。經口。陝。行。里。至。合。江。所。舟。人。修。此。城。後。緒。三。新。米。之。地。

九姓土司在州西南二百十里

納谿縣衝東北至州四十里有保子江門二砦

漢江陽縣地隋為瀘川江安二縣地宋皇祐二年置納谿砦

定五年升為縣屬瀘州

納溪自永寧縣流入縣西入汶江此縣中。船。船。以。極。原。出。州。以。自。以。入。對。明。也。所。流。至。永。寧。縣。五。站。至。身。節。在。由。大。空。監。西。八。

合江縣衝難西至州一百二十里有岡門一鎮陽南。中。東。南。等。鎮。皆。在。此。也。

秦巴縣地漢置符縣屬犍為郡後漢改曰符節建安中分屬江

陽郡晉仍曰符縣永嘉後荒廢蕭齊置安樂縣屬東江陽郡梁

改置安樂成周保定四年始改置合江縣屬瀘州

安樂山在縣西唐天寶六年勅改曰台山有錯字



大涉水亦名安樂水在縣東自貴州仁懷縣流入俗名小江班固云南廣縣大涉水北至符入江水經謂之鰓部水

廢符縣在縣西又宋安谿廢縣在縣西南一百里

符關在縣南漢書武帝建元六年使中郎將唐蒙將千人從巴符關入見夜郎侯多同

江安縣

衝東北至州一百十里

有安遠一砦

漢江陽縣地後漢置漢安縣屬犍爲郡晉改屬江陽郡劉宋爲東江陽郡治梁屬瀘州隋開皇十八年改曰江安

大江自敘州府南谿縣流入逕縣及納溪二縣北東北逕州南又東逕合江縣北入重慶府界又州境清溪縣溪等竝注江鹽井在縣東北

漢安故城在縣東又晉縣水廢縣在縣西







福建全圖

統計十府二十五隸州

福州府	閩侯	古田	長樂	屏南	福清	連江	永福	興化府	莆田	仙遊
泉州府	晉江	南安	惠安	漳州府	龍溪	長泰	漳浦	海澄	詔安	南
延平府	南平	順昌	將樂	建寧府	建寧	浦城	甌寧	建陽	松溪	松溪
政和	邵武府	邵武	光澤	汀州府	長汀	寧化	寧化	清流	上杭	永春
武平	福寧府	霞浦	福鼎	福寧府	歸化	連城	鳳山	永春		
永定	德化	龍巖州	漳平	壽寧	嘉義	彰化	彰化			
州大田										

以未實丁概測之凡權南日山與之屯虎計味庄裏五門向  
 以茶木局統紙袋入大宗



古道全較內地  
接濟：三既新  
宜既海濱以堵  
代考分屯福興  
永清要地不遠  
小斯以圖中左  
宜于清州港  
口造入水不短  
何則底海并  
劇于江大受山  
南史受斯山概  
梳山全坑山野  
片就祖墓五  
戶而新成五死

初寧以理方木植絲綢以定牙口之初為以河江之山并三天為浦而釘鉄由麻以之海陸之南  
信海以之初停橋為紫赤之美鏡平之美周於海之南洋出米  
施琅言史取澎湖板橋台信之噴香山由台港口去其六分裝南點打狗港北鼓及港海而堤康此乃三年琅  
由初山克花崎捕吃草崎為南風台由八軍團轉裝澎湖







福建境眾水歸合表

<p>建溪          瀨溪          長溪          將樂溪          入三溪          樂洋江          連江          晉江          漳江          官井洋          淡水溪</p>	<p>邵武溪          崇安溪          沙溪          尤溪          建陽溪          南浦溪</p>	<p>樵溪          順陽溪等          武平溪等水</p>	<p>白石溪          本名汀水          名郵江至廣          東潮州府入          海</p>
<p>海</p>	<p>建溪</p>	<p>邵武溪          俗名大溪</p>	<p>白石溪          本名汀水          名郵江至廣          東潮州府入          海</p>

乾隆府廳州縣圖志卷三十九

賜進士及第翰林院補修充國史館纂修 洪亮吉撰

福建布政使司 五代史河有建以障新福州

福州府 衝繁疲難

原額軍民人丁共一十八萬四百三十六  
又滋生人丁共二萬四千三十九

城內亦有九位  
山西關北越王  
山故曰三山

禹貢揚州之域周為七閩地後屬越秦為閩中郡地漢五年為閩越國元封元年國除後置冶縣屬會稽郡後漢置會稽南部都尉三國吳屬建安郡晉太康三年始分置晉安郡屬揚州後屬江州劉宋泰始四年改晉平國七年復故陳永定初置閩州天嘉五年州廢以郡屬東揚州光大二年復置豐州隋平陳郡廢改曰泉州大業初仍改曰閩州尋改建安郡唐武德六年復為泉州八年置都督府景雲二年復曰閩州開元十三年改曰



福州天寶初改長樂郡乾元初復曰福州五代初為王氏所據升大都督府唐天成元年王延翰建閩國長興四年王延鈞改為長樂府晉開運二年屬南唐明年屬吳越仍曰福州周改彰武軍宋仍曰福州長樂郡威武軍節度元至元十五年升為福州路明洪武初改福州府九年為福建布政司治

本朝因之為總督浙江福建都院巡撫都院及布政使司按察使司治所鎮守將軍領滿洲駐防兵兼督關務及糧儲道鹽法道並駐此海防同知駐南臺

府境

東西距三百九十里  
南北距六百三十里

八到

東至大海一百九十里  
西至延平府尤溪縣界二百里

南至興化府莆田縣界二百三十里  
北至建寧府政和縣界四百里

東南至大海二百八十里  
西南至泉州府德化縣治四百里

東北至福寧府治五百四十五里  
西北至延平府治四百里  
自府治至京師六千一百三十三里

土貢

鹽 金 鐵 綿絹 紵布 蕉布 文扇 簞 白  
籐箱 海蛤 蝮蛇膽 乾薑 茶 橄欖 荔枝乾

龍眼 筍筍 蕉 乾白沙糖 鹿角菜 紫菜  
壽山石 金銀沙 香櫟 末麗 素馨

管縣十

初志云：壽山石、金銀沙、香櫟、末麗、素馨、龍眼、筍筍、蕉、乾白沙糖、鹿角菜、紫菜、荔枝乾、橄欖、茶、蕉布、紵布、綿絹、鐵、金、鹽、籐箱、海蛤、蝮蛇膽、乾薑、文扇、簞、白。

閩 侯官 長樂 福清 連江 羅源 古田 屏南

閩清 永福

閩縣 衝繁疲難郭下有羅浦有閩安一鎮縣丞駐營南巡檢三駐

漢初東治地為閩越王都後置治縣後漢改曰東侯官為會稽

南部都尉治晉曰侯官隋開皇中改縣曰原豐十二年又改曰

閩 白城浦在城東海濱

海自福寧府界接入府境環羅源連江及縣境又南環長樂福



清接興化府界

車至三十海濱日對口之城在門廿口下勝亦險極。江西日族山

建溪一名建江一名閩江自延平府南平縣流逕古田至縣南

又逕閩清侯官仍入縣界至五虎門入大海其名隨地而改

西湖在府西南三里又有東湖在縣東北三里皆晉太守嚴高

所鑿二湖與海潮通引流溉田為利甚溥唐貞元十一年觀察

使王翊又開南湖于城西南五里廣二百四十步今東南兩湖

皆湮唯西湖僅存

延建府志云今流此塘之三江田洶入海

冶縣故城在縣東北冶山之麓晉原豐廢縣在縣境

侯官縣

衝繁疲難郭下

有五縣一寨縣丞駐太湖巡檢二駐五縣及竹崎

漢置冶縣後漢改曰東侯官唐武德六年復分閩縣置侯官縣

八年省長安三年復置貞元五年移入福州郭元和三年省五

年復置

縣故城在縣南二里今故址名侯官市宋懷安廢縣在縣西北  
長樂縣 疲難西南至府一百里 漢山極大為即吳航頭地也文風最佳

唐武德六年分閩縣置新寧縣其年改曰長樂元和二年省入  
福唐五年復置 唐上元元年移治太平山吳航頭故城在東南也

海壇山在縣東一百二十里大海中周回三百里唐時為牧馬  
地宋初置牧監尋罷皇祐中許民耕墾淳熙中有三千餘戶元  
時民戶常滿四萬多以漁為業明洪武二十年詔徙民于縣而  
空其地隆慶初始添設海壇遊兵

本朝置總兵官鎮守

新寧故城在縣南十五里

鹽場在縣治西宋熙寧中歲納鹽二百四十萬斤寶祐中革又  
王存云羅源有鹽場一今鹽法道所轄有福清莆田等十六場



福清縣

舊繁疲難北少西至府一百三十五里

有海口化南牛頭門

沙塘四鎮縣丞駐平壇巡檢駐江口

唐聖歷二年析長樂置萬安縣天寶元年改曰福唐五代梁開平二年王氏改曰福清石晉天福中又改曰南臺後復舊宋仍曰福清元元貞元年升為州明洪武六年復為縣

縣故城在今縣治東南

連江縣

疲難西南至府九十五里

有化菱蛤沙二鎮巡檢駐東岱堡

唐武德六年分侯官置溫麻縣尋改曰連江

連江在縣南三百步

南門外水受福安海以東入海有石橋長又南有吳果山出巨石

溫麻故城在縣北

羅源縣

衙西南至府一百五十里

有應德一鎮

五代後唐長興四年王氏分連江置永貞縣宋天禧五年改曰

永昌乾興元年又改曰羅源以縣南羅川得名

永貞故縣在縣南雙溪之間

古田縣

衝疲東南至府二百七十里

有水口谷口 杉洋三鎮

漢治縣地唐開元二十三年置古田縣縣東有古田溪故名

金坑在縣東北六十里銀場在縣西北二百里又龍嶺坑游家

坑赤巖坑皆有銀鑛

有銀鑛五層三層在坑

屏南縣

疲難東南至府三百二十里

本朝雍正十二年割古田縣北境雙溪地置

閩清縣

簡東南至府一百二十里

有青窰一鎮

五代梁乾化元年王氏分侯官地置梅溪縣尋改曰閩清以縣

西閩清水為名即梅溪也



永福縣

疲東北至府一百六十里

有大漳一鎮巡檢駐際門

唐永泰二年分侯官尤溪二縣地置永泰縣宋崇寧元年改曰

永福

永泰廢縣在縣西

銀場在縣西王存云永泰縣有黃洋保德二銀場又有銀鑛在

縣西地名太原宋元豐中嘗鑿取之

興化府

衝繁

原額軍民人丁共一十一萬五千二百八十九  
又滋生人丁一萬八千九百四十二

秦以前同福州府漢為會稽郡治縣地後漢為會稽南部都尉

地三國吳為東安縣地晉為晉安郡晉安縣地陳為南安郡地

隋為建安郡南安縣地唐武德六年始分置莆田縣屬泉州宋

太平興國四年始分置太平軍尋改曰興化軍元至元十四年

升興化路明洪武初改曰興化府

本朝因之分防通判駐滄海

府境 東西距二百五十里  
南北距八十五里

八到 東至大海九十里  
西至永春州界一百二十里  
南至大海四十里  
北至福州府福清縣界四十五里

東南至大海一百里  
西南至泉州府惠安縣界六十里  
東北至福清縣治一百二十里  
西北至永春州德化縣治二百里

自府治至京師六千四百三里

土貢 絲布 蠶 荔枝 藥 鱟魚

管縣二

莆田 仙遊

莆田縣 衙繁郭下

有寧海崎頭二鎮縣丞駐平海巡檢四

駐大洋凌厝涵江迎仙寨

乾隆府廳州縣全圖卷第 21 版正內



漢治縣地晉以後為晉安縣地隋開皇初陳廢帝分置莆田縣

十年省入南安唐武德六年復置屬豐州景雲二年割屬泉州

宋太平興國四年置興化軍治興化縣八年移興化軍來治

吳山在縣東南六十里海中相近有銅山產自然銅

海在縣東南八十里

有手湖同大飛山夫漆在城東

瀨溪在縣西南至三斗門入海縣境及仙遊諸水皆注瀨溪

縣故城在縣東南元興化廢縣在縣西北八十里湘溪邨

仙遊縣

難東至府七十里

有游洋一鎮巡檢二駐楓亭及興泰里

唐聖曆二年析莆田置清源縣屬武榮州尋屬泉州天寶元年

改今名宋太平興國四年改屬興化軍

有九鯉

仙游山在縣西北七十里今名九坐山

清源故城在縣西北大飛山前五里天寶元年始移今治宋興

化故城在縣東北八十里游洋鎮

泉州府 衝繁疲難

原額軍民人丁共十二萬七千七百七十九  
滋生人丁一萬一千九百十四

漢以前同興化府三國吳始分治縣置東安縣晉改曰晉安屬  
晉安郡陳始分置南安郡隋平陳郡廢屬建安郡唐武德五年  
置豐州貞觀元年州廢屬泉州聖歷二年改置武榮州三年廢  
久視元年復置景雲二年改曰泉州天寶初改清源郡乾元初  
復曰泉州五代初屬王閏後屬南唐置清源軍節度宋改清源  
郡平海節度元至元十五年升泉州路總管府明洪武初改曰  
泉州府 唐時有溫陵國經云其地少溫故曰溫陵見一統志

本朝因之分巡海興泉永道及分防同知並駐廈門通判二一  
駐蚶江一駐馬家巷



府境

東西距二百八十里  
南北距二百三十三里

八到

東至大海一百三十里  
西至漳州府長泰縣界一百五十里  
南至海一百三十里  
北至興化府仙游縣界一百三十里  
東南至海八十里  
西南至漳州府龍溪縣界一百四十里  
東北至仙游縣界九十里  
西北至永春州界一百五十里  
自府治至京師七千二百五十五里

土貢

土絹 布 鐵 鹽 茶 荔枝 龍眼 柑 藥

管縣五

晉江 南安 惠安 同安 安溪

晉江縣

衝繁疲難郭下

有圍頭一鎮縣丞駐石師街巡檢  
二駐洛陽及鷓鴣

唐開元六年析南安縣置在晉江之北因名

泉山在縣北五里泉州因此為名漢書東越王居保泉山即此

又名北山周環四十里

海自興化府西南接界環經惠安晉江南安同安四縣又西接

漳州府境

有清源山在東門外

尋美鹽場在縣東南七十里王存云晉江有鹽亭三百六十一

南安縣

繁疲難東少南至府四十五里

有石井澳頭二鎮縣丞駐羅溪巡檢駐康店

三國吳分治縣置東安縣晉武帝改曰晉安陳置南安郡隋廢郡改縣曰南安唐武德五年于縣置豐州貞觀元年州廢聖歷二年又于縣置武榮州三年又廢久視元年于縣東北界置武榮州尋改泉州以南安屬焉

惠安縣

衝疲難西南至府五十里

有蚶川峰尾二鎮巡檢駐良興

宋太平興國六年分晉江置



黃崎山在縣東四十里三面皆海鹵氣吹盪不生艸木宋時產鐵嘗置鑪于此

樂洋江一名洛陽江在縣西南三十里與晉江分界縣境南紀之水俱滙于此入海

縣故城在縣東北六都龍屈嶺下後徙羅山之陽即今治

惠安鹽場在縣東南三十八里王存云惠安有鹽亭一百二十

九

同安縣 衝繁疲難東北至府一百三十里 有巡檢二駐確口及石滸

五代王閩分南安縣地置

廈門在縣西南五十里海中嘉禾嶼有城

本朝設提督總兵官鎮守又有金門在縣東南五十里亦設總兵官

安溪縣

疲難東至府一百五里

有源口一鎮

五代南唐分南安置清溪縣宋宣和三年改曰安溪以縣境安溪得名

青陽鐵場在縣北龍興里又潘田鐵場在縣西北鐵鑛山又龍池銀場在縣西崇信里宋熙寧三年開元豐元年閉

漳州府

衝繁疲難

原額人丁十九萬三千七百七十六  
滋生人丁一萬六千三百三十一

秦以前同福州府漢為會稽南海二郡地後漢為會稽南部都尉地三國吳為建安郡晉以後為晉安義安二郡地梁始分置龍溪縣屬南安郡隋屬建安郡唐初屬泉州垂拱二年始置漳州天寶元年改漳浦郡乾元元年復曰漳州元至元十八年升漳州路明初曰漳州府



本朝因之分巡汀漳龍道駐此海防同知駐南勝通判駐石馬鎮

府境

東西距二百七十里 南北距二百九十里

八到

東至泉州府同安縣界七十里 西至汀州府永定縣界二百里 南至大海一百八十里 北至泉州府安溪縣界一百十里 東南至大海一百八十里 西南至廣東饒平縣界二百八十里 東北至同安縣界一百二十里 西北至汀州府連城縣界四百里 自府治至京師七千五百二十五里

土貢

鐵 鹽 甲香 蠟 鮫魚皮 茶 海舶香藥 蕉  
黃 長枝竹 水晶 紗 銀魚 通印子魚 糖  
紫菜 燕窩

管縣七

龍溪 漳浦 海澄 南靖 長泰 平和 詔安

龍溪縣有衝繁疲難郭下

有海口一鎮縣丞駐華峰巡檢駐江東

梁分晉安縣置唐開元二十九年割屬漳州乾元二年始為漳州治以縣境龍溪得名

好景山在縣東十五里李吉甫云縣東十五里至山險絕無路蓋卽此

海在縣東南南接海澄西接漳浦詔安北接泉州府界

漳州故城在縣西南八十里雲霄驛縣故城在今縣南十里

吳慣鹽場王存云龍溪有吳慣沐瀆中柵三場鹽團

漳浦縣要北至府一百二十里

有敦照雲霄古雷三鎮縣丞駐雲霄巡檢駐盤作

漢治縣及南海郡揭陽縣地晉義熙九年分置綏安縣隋開皇

十三年併入龍溪唐垂拱二年始分置漳浦縣乾元二年徙州

治龍溪以漳浦為屬縣南有海澄縣



梁山在縣南古記云梁岳闔中之望漳江在其下

綏安故城在縣西南百里

海澄縣 難西北至府五十里 有海門一鎮巡檢駐

明嘉靖四十四年割龍溪漳浦二縣地置

南靖縣 繁疲東至府四十里 有和溪一鎮巡檢二駐和溪及永豐

元至治中分龍溪置南勝縣至正十六年改今名

新河在縣北明隆慶六年知縣曾球濬長三里許引大溪水溉

田萬頃 有九龍山盜藪也

縣故城有二皆在縣西南平和縣界梁蘭水故縣在縣界

長泰縣 簡西南至府四十里

五代南唐保大十三年分南安縣置宋太平興國五年改屬漳

州 東北有雙湖湖濱有山名曰瑞山山頂有石潭潭水入海 州改馬溪以龍潭為大溪而遷郡之河

丙方山在縣東北八十里下有銀鑛明萬曆中曾開尋封閉

平和縣

繁渡東北至府二百五里

汀有蘆溪一鎮巡檢駐漳

明正德十四年析南靖漳浦二縣地置

大峯山在縣東南自麓至巔可五十餘里商舶渡海每以此山

為表漳江源出于此東流至漳浦縣又東南入海

詔安縣

衝難東北至府二百五十里

有金石一鎮巡檢駐漳潮分界

唐垂拱二年析綏安置懷恩縣開元二十九年省入漳浦明嘉

靖九年始析置詔安縣

南澳山在縣西南百餘里接饒平縣界砥柱海中周二百餘里

又金溪山六洞山並在縣西北二山連接舊有銀坑

懷恩故縣在縣界

延平府

衝繁



原額軍民人丁共三十二萬三千七百二十八  
又滋生人丁共三千八百五十八

漢以前同興化府建安初分置南平縣三國吳屬建安郡晉改

曰延平宋省唐初置延平軍五代晉開運初閩始置鐔州南唐

改置劍州宋曰南劍州元至元十五年升為南劍路後改曰延

平路明洪武初改曰延平府 城倚山傍江

本朝因之分巡延建邵道駐此通判駐上洋口

府境 東西距二百七十五里 南北距三百里

八到 東至建寧府建安縣界五十里 西至汀州府清流縣界二十五里

南至福州府古田縣界一百二十里 北至邵武府邵武縣界一百八十里

東南至右田縣界二十里 西南至永春州德化縣界三百九十里

東北至建寧府甌寧縣界一百三十里 西北至汀州府歸化縣界二百六十里

自州治至京師五千二百九十三里

土貢

銅 笋

鐵

茶

白紵布

紙

石

金橘

茴香

折

管縣六

南平

順昌

將樂

沙

尤溪

永安

南平縣

街繁難郭下

有東津一鎮縣丞駐峽陽巡檢駐哈

漢治縣後漢末分置南平縣晉改曰延平宋泰始四年省唐武

德三年置延平軍後改爲永平鎮五代時閩王延政以鎮置龍

津縣爲鐔州治南唐保大四年州廢復置延平軍六年改置劍

浦縣元復改曰南平舊有大橋劍浦五台茶洋海峽五期到漳當前建武

含源山一名演仙山在縣東北演仙水出此當城北爲大河下

穿暗竇入城流出建溪

建溪在縣東自建寧府建安縣流入又東南入福州府界卽閩

江上游也



延平故城在縣西南延平鄉

順昌縣

衝難東少南至府一百二十里

有仁壽鎮縣丞分

五代南唐析將樂縣地置

有九龍山監西之宋咸平三年以平遠出山為後七年廢附屬西改延平城不克

將樂縣

疲東至府二百二十里

有由連馬驛巡檢駐萬安寨

三國吳分建安縣置隋省唐武德中析邵武復置七年省垂拱

四年又析邵武及故綏城縣地置元和三年省五年復置

將樂溪在縣西南八十里東北流合大溪至南平縣入三溪又

南入海李吉甫云源出百丈嶺

銀場在縣境及沙尤溪三縣王存云南平有大演石城二銀場

將樂有安福石隅二銀場沙縣有龍泉銀場尤溪有寶應安仁

漆坑龍門新豐小安仁杜唐梅營龍蓬九銀場

沙縣

繁難東北至府一百二十里

有北鄉一寨巡檢駐

閩日錦州

晉分延平置沙郵縣隋開皇中廢唐武德四年復置曰沙縣後

省入建安永徽六年復置開元中割屬汀州五代南唐保大六

年割屬劍州宋屬南劍州元屬延平路 吉南平 砂 路 也

沙溪在縣南李吉甫云經縣郭東北流入建安溪

縣故城在縣東十里對古銅場

尤溪縣 繁難北至府一百六十里 有巡檢駐高才坂

唐開元二十五年析沙郵縣置

尤溪在縣南東北至南平縣入建溪李吉甫云尤溪縣東水路

沿流至侯官縣西水路沂流至龍巖縣又流溪巖在縣西南百

二十里厓石皆鐵鑛鑿之可冶

縣故城在縣東

永安縣 繁難東北至府三百里 有巡檢駐安砂

乾隆府廳州縣圖志卷三十九



明景泰三年析沙尤溪二縣地置

鐵鑪在縣東南又縣東百里有鐵山嶺產鐵鑪

建寧府 衝繁

原額軍民人丁共二十五萬一千八百九十  
又滋生人丁一萬四千二百四十四

漢以前同興化府建安八年為南部都尉治三國吳永安三年  
始分置建安郡隋平陳郡廢唐武德初始復置建州天寶初曰  
建安郡乾元初復曰建州五代時屬王閩置鎮武軍節度石晉  
天福八年王延政據州稱殷國開運三年屬于南唐改永安軍  
尋又改忠義軍宋仍曰建州建安郡端拱元年升為建寧軍節  
度紹興三十二年升為建寧府元至元二十六年升建寧路明  
洪武元年仍為建寧府

府境

東西距四百九十五里  
南北距四百三十里

八到

東至	福州府	福安縣界	三百四十里
西至	邵武府	邵武縣界	一百五十五里
南至	延平府	南平縣界	八十里
北至	浙江	江山縣界	二百五十里
東南至	福州府	古田縣界	二百五十里
西南至	延平府	順昌縣界	一百一十五里
東北至	浙江	龍泉縣界	二百二十五里
西北至	江西	鉛山縣界	三百四十五里
自府治至	京師		五千七百五十五里

土貢

銀 銅 鐵 綿絹 練布 茶 偃鼠皮 紙被  
 兔毫 瑣

管縣七

建安 甌寧 建陽 崇安 浦城 松溪 政和

建安縣 衝疲郭下 有太平水驛籌嶺一鎮巡檢駐房村街

後漢建安初分東侯官縣置屬會稽南部都尉三國吳置建安

郡縣屬焉

茶山在縣東晉天福三年王延政據建州福州兵來攻延政敗

茶地也

乾隆府廳州縣圖志



之于茶山又名鳳皇山宋紹興二年韓世忠大破賊帥范汝為于鳳皇山即此

南部都尉故城在縣東南三里樂史云一名故府城即漢會稽都尉理所也東甌古城在縣東南南才里漢吳世子劉駒發兵圍東甌即此

龍焙監在縣南秦溪里宋開寶八年以州地出銀鑛置場收銅銀太平興國三年升為龍焙監凡管七場按樂史云監在縣南一百五十里今考縣南八十里即屬延平府南平縣界若百五十里則又在尤溪縣界矣宋時建安縣治視今不出數里安得相懸若此樂史誤也

甌寧縣

衝繁郭下

有葉坊驛水吉

西北廿一

鎮縣丞分駐嵐下巡檢駐營頭角

宋治平三年分建安建陽吳興三縣地置熙寧三年省元祐四

年復置

建安故城在縣南覆船山下樂史云漢立郡在覆船山下宋元嘉元年徙于溪北黃花山西陳時又移覆船山貞明元年又移今所

建陽縣

衝疲西至府一百二十里

有麻沙一鎮縣丞分駐麻沙巡檢駐南樵

後漢建安十年吳分治縣置建平縣晉太元四年改曰建陽隋

開皇十年省入建安唐武德四年復置八年省垂拱四年復置

宋景定元年改曰嘉禾元復曰建陽

南門外有朝天橋跨南溪橋於十三日遷

建陽溪源出崇安縣西北東南流逕縣東又東南逕甌寧縣界合于南浦溪溪即建陽溪之上源也

閩王城在縣北三十里相傳王審知所築其中殿基猶存

銀場王存云建陽有黃柏洋武仙大同山瞿嶺四銀場浦城縣



有通德潘家山余桑三銀場余生蕉溪芹竹三銀坑又圖經建陽有虎鼻窠銀坑在縣西北嘉禾里與崇安邵武各山連界又東山在縣東十里舊產銀鑛

崇安縣

衝繁東南至府二百四十里

有興田驛黃亭一鎮縣丞分駐星村巡檢駐五夫村

南唐分建安縣地置崇安場宋淳化五年升為縣

武夷山在縣南三十里史記封禪書漢武帝祠武夷君用乾魚顧野王云昔有神人武夷君居此故名漢武嘗祀之又名漢祀山有赤敬還林

浦城縣

衝繁西南至府二百七十里

有臨江益亭二鎮巡檢三驛益亭及溪源高泉

後漢建安初分侯官置漢興縣三國吳永安三年改曰吳興隋

開皇九年省入建安唐武德四年復置改曰唐興天授二年改曰武寧神龍元年復曰唐興天寶元年始改浦城

漁梁山在縣西北五十里宋置漁梁驛于此建炎三年韓世忠追討苗傅二賊自衢信進至漁梁驛梨嶺在縣西北八十里與弋陽縣分界宋楊億云天下之水皆東梨嶺之水獨北今水流入廣信溪

漢陽城在縣北漢元封元年兵入東越故粵衍侯吳陽以其邑七百人反攻越軍于漢陽即此

松溪縣 簡西至府一百六十里 有東關一鎮縣丞分駐永和里巡檢駐二十四都

五代南唐保大中析建安縣地置以縣東北松溪得名

湛廬山在縣南沈約云閩中有山名湛疑山下有冶鑪漢置冶縣以此為名



瑞應場在縣東南東山下宋隆興間置設官采銀明洪武初亦

嘗開採永樂後封閉又杉溪場在縣西杉溪里亦出銀礦

政和縣 簡西至府一百四十里 有關隸赤巖二鎮巡檢駐下莊

本建安縣地宋初為關隸鎮咸平三年升為縣政和五年改曰政和

關隸廢縣在縣東南七十里

東平場在縣西北東平里又王存云縣有天授銀場圖經又有

谷洋場在縣東南洞宮山

乾隆府廳州縣圖志卷四十

賜進士及第翰林院編修 充 國史館纂修官 洪亮吉撰

福建布政使司

邵武府 衝疲

原額人丁一十一萬九千五百七十七  
滋生人丁四千二百八十二

漢以前與建寧府同三國吳始分置昭武縣屬建安郡晉改邵

武隋屬臨川郡唐屬建州五代屬王閩宋太平興國五年始于

縣置邵武軍元至元十三年升邵武路明曰邵武府

府境 東西距二百六十里  
南北距一百八十里

八到 東至延平府順昌縣界一百二十里  
西至江西新城縣界一百四十里  
南至延平府將樂縣界一百十里  
北至建寧府建陽縣界七十里

東南至將樂縣界一百四十里

西南至汀州府寧化縣界三百四十里

之 巨 于 縣 小 系 局 三 之 四 一



東北至建陽縣界六十里  
西北至新城縣界一百六十里  
自府治至京師五千七百五十七里

土貢

紵布 葛布 鐵絲 藥 黃蠟竹

管縣四

邵武 光澤 建寧 泰寧

邵武縣

衙波郭下 有水口一鎮縣丞分駐永坪巡檢二駐水口及峯口

三國吳置昭武縣晉太康三年改曰邵武太寧元年又改曰邵陽劉宋永初元年復曰邵武齊因之尋廢隋開皇十二年復置五代晉天福初王閩復改曰昭武漢初復故

飛猿嶺在縣西南百里潮魚山側又縣東南百六十里有寶山嘗產鐵礦

邵武溪源出光澤縣東南流逕縣城北會諸溪水其流益大俗

名大溪

縣故城在今縣治西

烏坂城在縣東三里建安記云昔越王築六城以拒漢此其一也

金銀場王存云邵武有黃土鄒溪寺城三銀場龍須一銅場寶積萬德二鐵場建寧有青女蕉坑龍門三銀場泰寧有琮際金場江源銀場圖說泰寧縣有七寶峯產金銀銅錫朱石黃連甘艸故名

光澤縣 衝難東南至府八十里

有清化一鎮巡檢駐大寺寨

宋太平興國六年分邵武縣置

杉嶺在縣西北七十里上有杉關與新城縣接境為福建江西分界處



建寧縣

疲難東北至府二百十里

唐隆州屬少景區元卷四

東晉析邵武置綏城縣宋齊後省入邵武唐武德四年復置貞觀三年省宋建隆二年南唐始分置建寧縣屬建州太平興國五年改屬邵武軍

綏城廢縣在縣西南三里

泰寧縣

簡東北至府一百四十里

五代周顯德五年南唐分劍州將樂縣地置歸化縣宋太平興國五年改屬邵武軍元祐元年改曰泰寧

汀州府

衝繁難

原額軍民人丁共一十九萬八千三百三十六  
又滋生人丁一萬七百五十六

三國以前與建寧府同晉為晉安郡新羅縣地宋以後為晉安郡地唐開元二十四年始開置汀州天寶元年改臨汀郡乾元

元年復曰汀州五代屬王閩尋屬南唐元至元十五年升汀州路明曰汀州府

府境

東西距三百里  
南北距三百八十里

東至延平府永安縣界二百四十里

西至江西瑞金縣界六十里

南至廣東大埔縣界一百一十里

北至江西廣昌縣界一百七十里

東南至漳州府南靖縣界四百里

西南至潮州府程鄉縣界三百四十里

東北至邵武府泰寧縣界三百五十里

西北至江西石城縣界二百二十里

自府治至京師五千二百二十六里

土貢

金 銀 銅 鐵 錫 蠟 麝鼠皮 茶 龜甲  
紙

管縣八

長汀 寧化 清流 歸化 連城 上杭 武平 永定



長汀縣

衝繁郭下

古汀州屬少泉區元名汀一  
有古城一寨巡檢駐

唐開元二十四年開置大曆十四年移汀州來治

白石溪一名鄞江卽汀水也在縣東源出寧化縣界南逕上杭至廣東潮州府入海

縣故城在今縣南李吉甫云開元二十一年福州長史唐循忠于潮州北廣州東福州西光龍洞檢責得諸州避役百姓共三千餘戶奏置汀州因長汀谿以爲名樂史云大曆中縣移在白石鄉地名金沙水新羅故城在縣西南

銀場在縣及寧化二縣樂史云長汀有黃焙安豐二場俱出銀銅王存云長汀有上寶一銀場歸禾拔口二銀務寧化有龍門新舊二銀場長永七庇二銀坑又云長汀有莒溪鐵務核今屬連城縣

寧化縣

繁疲難西南至府一百六十里

有黃連一鎮安遠

寨縣丞分駐泉

上甲巡檢一駐安

遠及石牛

唐初為沙縣地開元二十二年開置黃連縣天寶元年改今名

黃連故城在縣東五里今名黃連鎮

有石牛

清流縣

簡西南至府二百里

有鐵石一鎮巡檢駐

宋元符四年析寧化長汀二縣地置紹定中廢元復置

歸化縣

簡西南至府二百九十里

有明溪夏陽二鎮巡檢  
置夏陽

明成化六年析清流縣置

連城縣

簡西北至府一百六十里

有北團一寨巡檢駐

晉新羅縣地唐置蓮城堡于此宋紹興三年析置蓮城縣元至

正六年始改曰連城

王城在縣西南七十里宋末文天祥奉帝昺起義駐兵于此故



名

上杭縣 衝繁北至府一百八十里 有峯市一鎮縣丞分駐

宋淳化五年分龍巖縣置

金山在縣北少西三十里宋康定間嘗產金故名鐵嶂山在縣東南產礦

故縣在今縣東金豐鄉宋乾道三年移今治

鍾寮場在縣西北二十里王存云縣有鍾寮一金場又永興場在縣東五十里通利場在縣南六十里及金山利濟龍山石門

語口凡七場皆宋時產金及銅鐵處

武平縣 簡東北至府一百五十里 有象洞永平二寨巡檢分駐

唐于新羅縣地置武平場宋淳化五年升為縣

永定縣 繁難西北至府三百里 有興化一鎮巡檢三駐典化及三層嶺太平村

明成化十四年分上杭縣置

錦豐場在縣西南五十里又有端利嘉興與濟浮流四場皆宋時採金及銅鐵處並在縣界

福寧府

衝

原額軍民人丁共三萬一千二百四十九  
滋生人丁共四千一百九十九

漢以前與福州府同晉太康四年分置溫麻縣屬晉安郡宋齊後廢為閩縣地唐武德六年復置尋併入連江長安二年又分置溫麻縣屬福州天寶元年改曰長溪元至元二十三年以縣置福寧州明洪武二年州廢為縣成化九年復升為州  
本朝雍正十二年升為福寧府

府境

東西距三百六十里  
南北距二百七十里

八到

東至海二百里  
西至福州府古田縣界一百六十里



寧德府屬州縣圖志卷四十一

五

南至海一百里  
 北至浙江泰順縣界一百七十里  
 東南至海一百里  
 西南至福州府羅源縣界一百六十里  
 東北至浙江平陽縣界二百里  
 西北至浙江慶元縣界二百九十里  
 自府治至京師七千二百里

土貢 鐵 鹽 茶 蘭靛 穀紙

管縣五

霞浦 福鼎 福安 寧德 壽寧

霞浦縣 衝繁郭下 有巡檢二駐柘洋及杯溪

晉溫麻縣地唐為長溪縣地元至元二十三年升縣為福寧州  
 明初復為縣成化中復為州

本朝雍正十二年升州為府置霞浦縣為府治  
 大姥山在縣東北百里

海在縣南百里寧德縣東南二十里

長溪在縣西五十里自浙江泰順縣流入又南至白馬門入海

長溪故縣在縣南三十里

鹽場王存云長溪有一鹽場又縣東擢秀里望海里東南安民

里皆有鹽埕又有鹽田在縣西溫麻里

福鼎縣

衝繁西南至府一百五十里

有莆門一鎮巡檢二  
駐激城及燎嶼

乾隆十三年分霞浦縣置以縣治福鼎山得名

銀場王存云長溪有玉林一銀場又分水嶺旁有黃海黃社二

銀坑按今並在縣境

福安縣

疲難東南至府一百十里

有黃崎白石二鎮巡檢  
駐白石

宋淳祐四年析長溪縣置屬福州元至元二十三年改屬福寧

州



東山在縣東北七十里下有銀坑又縣有劉洋上坪二銀坑皆久廢

寧德縣 疲難東北至府一百十里

有關隸麻嶺長崎三鎮縣丞分駐周敦巡檢二駐霍童山及石堂

唐開成中析長溪古田置感德場五代閩置寧德縣屬長樂府宋屬福州元改屬福寧州

霍童山在縣北七十里本名霍桐天寶六載勅改名山記山高三千四百丈周三百里王閩時嘗封為東岳

官井洋在縣東北三十里合福安霞浦諸水瀦為大洋入海

東洋行縣在縣北一百六十里明嘉靖十四年倭陷城東洋之民乘亂肆掠知縣林時芳申建行縣于此後罷

寶豐銀場在縣西北二百二十里又有黃柏銀場及新興梭嶺

坑龍三銅坑陽護山鐵坑皆在縣境

壽寧縣

簡東南至府一百六十里

有巡檢莊漁溪

明景泰六年分政和福安二縣地置屬建寧府

本朝雍正十二年改屬

官臺山在縣東北八十里下有銀坑又縣東南五十里馬鞍山

及羅家佛際等山並有銀坑鉛冶

臺灣府

衝繁難

原額人丁一萬八千八百二十七  
滋生人丁九百九十五

自古荒服之地不通中國名曰東番明天啟中為紅毛荷蘭夷人所據屬于日本

本朝順治六年鄭成功逐荷蘭夷據之偽置承天府名曰東都設二縣曰天興萬年其子鄭錦改東都曰東寧省升二縣為州



康熙二十二年討平之改置臺灣府屬福建布政使司分巡臺

灣道兼理學政駐此淡水同知駐竹塹通判駐澎湖

府境 四面皆海東西距除澎湖及水程四更外

八到 廣一百里南北距二千八百四十五里  
東至大山番界五十里  
西至澎湖島五十里  
南至沙馬磯頭海五百三十里  
北至雞籠城海二千三百十五里  
自府治至京師七千餘里  
光緒元年三月修城員三千七百餘人

土貢 鹽 糖 飼子飯魚 鹿茸 三友花 檳榔 檳榔  
椰 波羅蜜 芋 番薯 木煤 硫磺 煤炭 茯苓

管縣四 南嶽溪水多產少晴產硫磺有五色石  
其水土惡半流民少番多向者冬惟妻衣近  
年得法

臺灣 鳳山 嘉義 彰化 鹿港 鐵 茶 樟 腦 糖 為大宗

臺灣縣 衙繁難郭下 有縣丞分駐羅漢門

本東番地鄭氏偽置天興萬年二州

本朝康熙二十三年廢二州置臺灣縣為府治

有縣丞分駐羅漢門

有縣丞分駐羅漢門

有縣丞分駐羅漢門

有縣丞分駐羅漢門

有縣丞分駐羅漢門

木岡山在縣治東北府境東偏負山西面臨海其山蜿蜒不斷  
統名爲大山亦統呼爲木岡山

澎湖島在縣西大海中西與泉州金門相望圖經島有東吉西  
吉等三十六嶼渡海者必由二吉以入

海環府境皆是舟人渡洋不辨里程一日夜以十更爲率自雞  
籠淡水舟行至福州港口五更自臺灣港至澎湖四更自澎湖  
至泉州金門所七更東北至日本國七十二更南至呂宋國六  
十更東南至大港二十二更西南至南澳七更皆就順風而言  
海居極東月常早上故潮水長退視同厦亦較早焉海多颶風  
最甚爲颶土蕃有識颶艸艸生無節則周歲無風一節則颶一  
次多亦如之無不驗

臺灣廢城在縣西南明崇禎八年荷蘭夷築方員一里右憑鹿



耳左商海洋並設市城外以通漳泉商賈後鄭成功居此更名安平鎮又天興廢州在縣東北四十里新港萬年廢州在縣東南二十里二贊行

鹿耳門在縣西三十里形如鹿耳故名兩岸皆築砲臺水流峽中委曲回旋而入中有海翁岬多浮沙水淺風急則深淺頓易最爲險要門內水勢寬濶可泊千艘卽大圓港也

鳳山縣 繁難北至府八十里 有縣丞分駐阿里港巡檢駐

鄭氏屬萬年州 三月種秋三月種稻六月種七月種十月種台地惟此

本朝康熙二十三年分置以縣東南鳳山得名

赤山在縣南上有湯池甚溫由此而南悉屬番社

淡水溪在縣東南源出東北大山西南流有冷水溪自北來注之又南流逕縣東南赤山溪自東來注之合而西南入海

嘉義縣

繁難南至府一百一十七里

有縣丞分駐笨港巡檢  
二駐六門及佳里

鄭氏屬天興州

本朝康熙二十三年分置諸羅縣乾隆五十二年臺賊林爽文  
攻縣城城內居民四萬助提督城守因

勅改諸羅為嘉義以旌之

去府十五里有火燭同

虎尾溪在縣北彰化縣南二縣以溪為界

彰化縣

繁難南至府三百九十七里

有巡檢四駐苗霧竹  
塹新莊鹿仔

雍正元年分諸羅縣北半綫地置

大雞籠山在縣北海中雞籠城之南下有港甚寬廣可容巨舟  
數十紅毛嘗築城于此凡往來日本洋船皆以此山為表山朝  
山在縣東北雙峰遙峙高不可極山南為生番三十六社居蛤  
仔灘地又有生番十社在黑沙崑山崇爻山二山間皆人跡所

淡水雞籠山  
八斗仔出煤



不到生番冬月出狩劫掠不絕也  
 永春州香泉地也香泉者古名也  
 永春州香泉地也香泉者古名也

軍民人丁一萬五千二百四十九

唐以前同泉州府五代王閩分南安置永春縣屬泉州  
 本朝雍正十二年升縣為永春州直隸布政使司

州境 東西距三百八十里  
 南北距二百三十里

八到 東至興化府仙遊縣界八十里  
 西至龍巖州漳平縣界三百里

南至泉州府南安縣界四十五里  
 北至福州府永福縣界一百八十里

東南至南安縣界三十里  
 西南至泉州府安溪縣界三十里

東北至永福縣界一百九十五里

西北至延平府永安縣界四百里  
 自州治至京師七千一百四十五里

土貢

鐵 鉛 苧布 蕉布 葛布 白磁器 龍眼 枇  
 杷 黃連

即之

管縣二

德化 大由

德化縣 簡南少東至州三十里

五代王閩析尤溪縣地置屬福州改屬泉州

本朝雍正十二年移屬

南埕城在縣東北五十里東連永福北接尤溪東南通仙遊有

南埕洞

本朝順治初林忠臨溪築城以連上下二山置隘守之又于絕

頂造天平城忠受撫後毀天平城而南埕如故為縣險要第一

大田縣 簡東南至州二百六十五里 有巡檢二駐桃源及花橋

明嘉靖十四年析尤溪永安及德化縣地置屬延平府

本朝雍正十二年移屬



銀瓶山在縣東三十里兼產銀鐵舊于此辦銀課亦置銀冶鼓鑄明景泰後罷銀冶惟鐵尙存王存云尤溪有安仁龍蓬等銀場今龍蓬在縣東北一百三十里安仁卽舊安仁司也又云永春縣有鐵場在今州西北鐵礦山下

龍巖州 繁難

軍民人丁一萬六千八百六

唐以前同汀州府開元二十四年置新羅縣屬汀州天寶二年改曰龍巖縣大曆十二年改屬漳州

本朝雍正十二年升爲直隸州

州境 東西距二百六十里 南北距二百九十里

八到 東至泉州府安溪縣界二百十里 西至汀州府上杭縣界五十里

南至漳州府南靖縣界九十里 北至延平府永安縣界二百里

東南至漳州府龍溪縣界二百二里  
西南至汀州府永定縣治一百六十里  
東北至永春州界二百里  
西北至汀州府連城縣界一百里  
自州治至京師七千三百四十里

土貢

苧布 葛布 鉛 鐵 石筍 石竹 香茅

管縣三

漳平 寧洋

東寶山在州東五里三峯並列東寶居其右山麓舊產銀砂王  
存云龍巖有天濟寶興二銀場今按寶興鉛錫場在州南又鉛  
山在漳平縣東舊產鉛

漳平縣

難西至州七十里

有歸化一鎮

明成化七年分龍巖縣置

寧洋縣

簡西南至州七十里

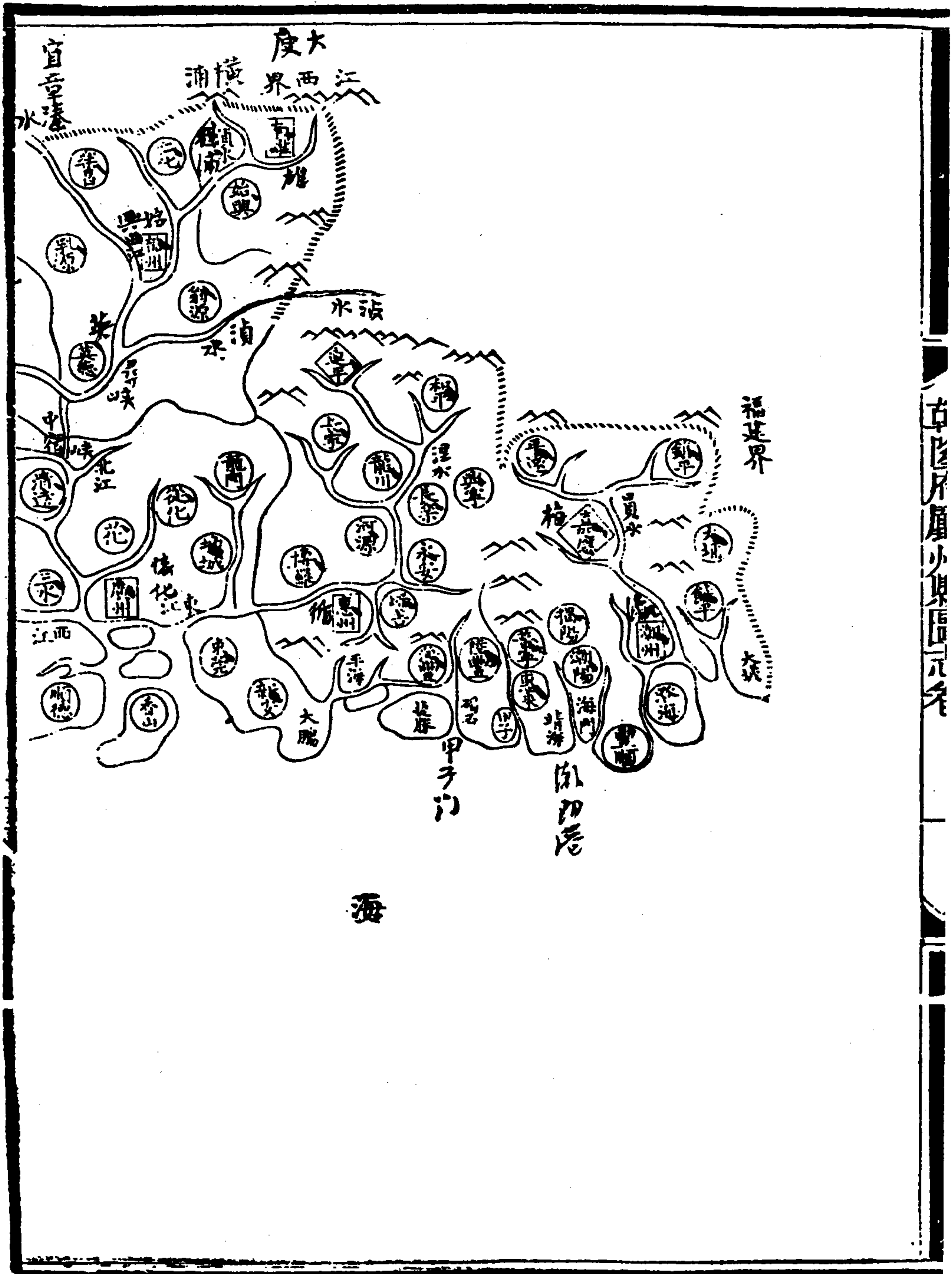


明隆慶元年分龍巖及永安大田二縣地置

香寮山在縣南五十里上有紫雲洞可容數萬人明正統中鄧茂七據此爲亂官兵討平之













乾隆府廳州縣圖志卷四十一

賜進士及第翰林院編修九國史館纂修官

廣東布政使司

五代史高行有廣東刺史等語唐書恩封封為常化軍節度使白應欽  
核及府志者亦環產係易安羅諸勳既絕又曰之英雄二州也

廣州府

衝繁疲難州四州又山形極連臨宜桂松容眉等府共十三州

原額人丁共三十八萬五千六百四十九

又滋生人丁共一萬三千四百五

禹貢揚州南境春秋戰國為百粵地秦始皇三十三年置南海

郡漢初為南越國元鼎六年復置南海郡元封五年屬交州後

漢末移交州來治三國吳黃武五年改置廣州晉曰廣州南海

郡隋開皇九年郡廢仁壽元年改為番州大業三年復曰南海

郡屬揚州唐武德四年復曰廣州置總管府天寶元年改曰南

海郡至德元載置嶺南節度使乾元元年復曰廣州咸通三年

分為嶺南東道乾寧二年改清海軍節度五代為南海國都改

廣州領南海等  
核習原新等  
引年其皆林桂  
林島原新會  
東官又安宗原  
海原海島宗  
照家浦等也  
原島原等九  
即





自府治至 京師八千一百八十五里

土貢 銀 鐵 錫 布 鹽 簞 香 藥 五色藤 荔  
枝 餘甘子 鱸皮 水馬 鷄 鵝 魚

管縣十四

南海 番禺 順德 東莞 從化 龍門 增城 新

會 香山 三水 新寧 清遠 新會 新花

南海縣

衝繁疲難郭下

有寶粵錢局佛山一鎮巡檢六駐  
神安金利黃鼎江浦三江五斗里

秦置番禺縣為南海郡治隋開皇十年改置南海縣仍為南海

郡治唐以後為廣州治

石門山在縣西北史記南越列傳元鼎六年樓船將軍將精卒

陷尋陘破石門司馬貞稱廣州記云因呂嘉拒漢積石江中為

門故名又有石門水一名貪泉

海在縣南府境番禺東莞香山新會新寧皆瀕海船舶往諸番



者出虎頭門始入大洋分東西二路東洋差近西洋稍遠宋於中路置巡海水師營壘今為東莞縣南頭城

州城今縣治酈道元云建安中吳遣步騭為交州到南海見土地形勢觀尉佗舊治處曰斯誠海島膏腴之地宜為都二十二年遷州番禺築立城郭綏和百越遂用寧集南漢咸寧廢縣在縣西北

陸賈城在縣西十四里李吉甫云賈之來也佗不即前賈故為城以待之 北計橋西十七里向田

南漢廢宮在縣子城中

番禺縣 衝繁疲難郭下

有扶胥一鎮縣丞分駐南村巡檢四驛沙灣鹿步慕德里菱塘

秦漢以後為番禺縣地隋為南海縣地唐長安三年置番禺縣宋開寶五年省入南海皇祐三年復置

番山在縣城東南縣以番山禺山得名山海經謂之賁禺禺山在縣西南一里尉佗墓於此

豚水一名牂柯江自三水南海二縣流入縣界東南入海史記元鼎五年使馳義侯因巴蜀罪人發夜郎兵下牂柯江咸會番禺又循江今名東江在縣東南八十里卽龍川水自東莞增城二縣境流入縣界與西北二江合是爲波羅江南海神廟在江上

甘溪一名菖蒲澗在縣東北聚龍岡北六里南越志交州刺史陸允所開每旦輒傾州連汲以供日用

晉懷化廢縣在縣東南又劉宋熙安廢縣在縣東

盧循城在縣南李吉甫云循旣爲宋高祖所破聚其餘黨遂至番禺高祖又遣孫季高沈田子力戰大破之



朝臺在縣東北酈道元云尉佗因岡築臺北面朝漢

鐵場在縣界王存云縣有銀爐鐵場又清遠縣有靜定鐵場

順德縣 繁疲難東北至府一百里 有縣丞分駐容奇巡檢  
四駐紫泥江村都寧馬

明景泰三年析南海縣地置

東莞縣 繁疲難西北至府一百八十里 有關口一鎮巡檢  
三駐關口及京山中堂

漢南海郡博羅縣地東晉為東官郡寶安縣地唐為東莞縣地

宋開寶六年始置東莞縣於今治

黃嶺山在縣南唐十道志嶺南名山之一秀山在縣西南海中

靖康鹽場在縣西南六十里王存云東莞有靖康大寧東莞三

鹽場海南黃田歸德三鹽棚東莞場即晉初司鹽都尉治今在

新安縣東海南三鹽棚並在新安縣境圖經鹽運使所轄有白

石大洲等十三場皆置大使

銀場在縣及清遠二縣界王存云東莞有桂角香山厓二銀場

清遠有大富銀場

從化縣 簡南至府一百三十里 有巡檢駐流溪

明宏治九年析番禺縣地置 龍門縣 簡西南至府二百一十里 有巡檢駐廟子角

明宏治九年析增城縣地置

增城縣 簡西至府一百六十二里 有巡檢駐茅田

後漢分番禺縣置梁移東官郡來治隋初郡廢仍屬南海郡

白水山在縣東二十里高二百丈周二十里樂史云廣州記縣

有白水山後人作泉山蓋誤合白水為一字 狻山在縣東南二

十三里多婆娑羅竹至堅可以為弓 有 冥山盜義也

乾隆府廳州縣圖志



增江水在城東一里杜祐云增城縣有增江

縣故城在今縣東北五十里唐末又移於今縣東北十里九岡

村後又移今治劉宋綏寧廢縣在縣西南四十里綏寧鄉

新會縣繁疲難東北至府二百三十里有縣丞分駐江門

巡檢三駐沙村牛肚灣潮連

漢四會縣地三國吳分置平夷縣晉太康元年改曰新夷東晉

分置益允縣宋永初元年置新會郡以益允縣為治隋平陳廢

為新會縣置封州開皇十一年改曰九州又改為岡州大業初

州廢唐武德四年復置岡州貞觀十三年州廢其年復置開元

二十三年州廢遂屬廣州

厓山在縣南八十里臨大海宋史祥興初帝昺立於岡州張世

傑以厓山為天險可阨以自固乃奉帝移駐於此

一三〇 大邑作日人三寸多 2 月 1 日

益允故城在縣北二十里新夷廢縣在縣西十五里劉宋宋元

廢縣在縣界封樂廢縣在縣西北

錫場王存云縣有干歲一錫場又清遠縣有錢糾一鉛場

夷人故在

新南海中有

澳門紀異

中二卷詳之

香山縣繁疲難北至府二百二十里

香山縣繁疲難北至府二百二十里

香山縣繁疲難北至府二百二十里

有縣丞分駐澳門巡檢四駐香山黃圃黃梁淇澳

宋紹興三十二年分東莞縣置

浮虛山在縣北七十里海中山海經南海有浮石之山疑即此

山下有浮虛海鳳皇山在縣東南百里山下雞拍村舊有銀礦

香山鹽場在縣東南一百里香山寨北

三水縣衝難東南至府一百七十里

有西南良岡二鎮巡檢二駐三水村及胥江

明嘉靖五年分南海及肇慶之高要二縣地置



鬱水今名西江自肇慶府高要縣流入逕縣南又逕南海新會

二縣西南入海又北江即古滙濠諸水滙流自韶州英德縣

合流入清遠縣又南流入縣西南注鬱水

新寧縣

繁難東北至府三百六十里

有縣丞分駐五堡巡檢駐廣海寨

明宏治十一年析新會縣置

海晏鹽場在縣南王存云新會有海晏博勞懷寧都斛矧洞金

斗六鹽場今海晏場在縣西南矧洞場在縣南餘廢

清遠縣

衝難南至府三百四十里

有巡檢三駐琶江濱江回岐有少於清遠縣人

漢置中宿縣三國吳改屬始興郡梁武帝分置清遠郡陳廢郡

為清遠縣

峽山在縣東一名觀峽一名中宿峽縣昔取峽為名酈道元云

濠水又西南逕中宿縣會一里水其處隘名為觀峽

夷人各港  
馬頭在路  
南海邊有  
大海水勇

涇水在縣東自韶州府英德縣合濠瀆二水流入縣界又西南

入三水縣界台北江班固云中宿縣有涇浦官

中宿廢縣在縣西北隋政賓廢縣在縣西北池水鄉威正廢縣

在縣西北

新安縣疲難西北至府二百六十里

有縣丞分駐大鵬里  
巡檢二駐官富福永

漢南海郡博羅縣地晉咸和六年分南海置東官郡兼置寶安

縣為郡治齊移郡治縣仍屬焉唐至德二年改曰東莞宋開寶

五年廢入增城尋復為東莞縣地明洪武二十七年置東莞守

禦千戶所萬曆元年改置新安縣

本朝康熙六年省八年復置

寶山在縣東北舊以山有寶置場烹銀名石甕場今山中銀滓

猶存



東莞故城在縣東

花縣 簡南至府九十里

有巡檢二駐師嶺水西

本朝康熙二十四年析番禺南海地置

明從化故城在縣西南

韶州府 衡疲

原額人丁共八萬六千五百八十四  
又滋生人丁共一百六十八

禹貢揚州之域春秋屬越戰國屬楚秦為南海郡地漢初屬南越武帝平南越屬桂陽郡後漢置始興都尉三國吳甘露元年始分桂陽南部置始興郡治曲江宋太豫元年改曰廣興郡齊復曰始興梁承聖中於郡置東衡州隋開皇九年平陳郡廢改東衡州曰韶州十一年州廢入廣州十二年移廣州來治開皇末廣州還治南海大業初屬南海郡唐武德四年置番州尋改

曰東衡州貞觀元年復曰韶州天寶初復曰始興郡乾元初復曰韶州五代屬南漢宋亦曰韶州始興郡元至元十五年置韶州路總管府明洪武初改韶州府

本朝因之分巡南韶連道駐此兼理太平橋鈔關

府境

東西距六百里  
南北距五百九十里

八到

東至南雄府始興縣界一百五十里  
西至連州陽山縣界四百五十里  
南至廣州府清遠縣界三百七十里  
北至湖南郴州界二百二十里  
東南至惠州府連平州界二百八十里  
西南至清遠縣界四百五十里  
東北至始興縣界一百六十里  
西北至湖南郴州界二百五十里  
自府治至京師七千三百三十五里

土貢

銀 銅 鐵 鉛 布 蘭桂 甲香 水馬 蚺蛇  
鮫魚皮 鍾乳 石斛 英石

管縣六



曲江 樂昌 仁化 乳源 翁源 英德

曲江縣 繁難郭下 有忽檢二駐平岡濠裏

漢舊縣屬桂陽郡三國吳為始興郡治唐為韶州治

玉山在縣東南李吉甫云有採玉處銀山在縣西二十一里靈

鷲山在縣北林源山在縣北七十里一名臨沅山亦名洹山道

元云林水出曲江縣東北洹山

靈石在縣東北道元云利水東逕靈石下一名逃石李吉甫謂

之牢石也

東溪在縣東盛宏之云始興郡有東江發源南康大庾嶺下南

流西轉與北江合又武溪水自湖南宜章縣流入逕乳源樂昌

入縣境合東溪又西入英德縣又縣境利水即水並注東溪

縣故城在今縣西唐書武德初鄧文進為本州刺史移州於水

西五代梁乾化初始徙今治故郡城在縣南一名王城唐臨瀧廢縣在縣南宋建福廢縣在縣東南本岸水場地舊產銀銅

樂昌縣

衝難東南至府八十里

有羅渡一鎮巡檢二駐羅渡及九峯

梁武帝析曲江縣地置梁化縣隋開皇十八年改曰樂昌

藍豪山在縣西北六十里三瀧之水經焉酈道元云山廣圓五百里又云冷水東出冷君山今山亦在縣境東北

梁化廢縣在縣東郭又梁平石廢縣在縣西北

任囂故城在縣西南

仁化縣

簡西南至府一百里

有巡檢駐扶溪

蕭齊分曲江縣地置後省唐垂拱四年復置宋開寶五年省入樂昌咸平三年復置

五渡水在縣東北百里



縣故城在今縣北

趙佗城在縣北九十里城口邨

乳源縣

簡東少北至府九十里

有巡檢駐武陽

宋乾道二年分曲江樂昌二縣地置以縣北三里鍾乳嶺得名  
濠水今名始興大江自湖南宜章縣流入又西南入廣州府界  
班固云濠水東南至滇陽入滙行七百里

縣故城在今縣西明洪武元年徙今治

翁源縣

難西北至府一百八十里

有三華一鎮巡檢二駐  
桂山礫下

漢桂陽郡須陽縣地梁承聖末分置翁源縣因縣界翁水之源  
為名元初廢大德五年復置改屬英德州明洪武初屬韶州  
寶山在縣北二十五里舊產銅礬

滇水在縣南源出惠州府龍川縣逕連平州流入又東至英德

縣入溱水應劭曰溱水出南海龍川西入溱

縣故城在今縣東唐貞元元年移今治

英德縣 衝難東北至府二百二十里

有清溪一鎮巡檢二 駐象岡洗口

五代南漢乾和五年於溱陽縣置英州宋宣和二年賜名溱陽

郡慶元三年升英德府元至元十五年置英德路二十三年降

為散州大德五年復為路至大初又降為州省溱陽含漚二縣

入之明洪武初降為縣屬韶州 南十里與武川合而為漚水曰漚頭

漚石山在縣東水經溱陽縣東有漚石山廣員三十里溱陽峽 見可味

在縣南十五里

漚水在縣西北四十二里西南流合溱水山海經謂之湟水班 漚口

固云漚水南至四會入鬱林

漢溱陽故城在縣東含漚故城在縣西七十五里含光鎮

之 子 縣 州 系 圖 卷 四 一



萬人城在縣境

南雄府 衛

原額人丁共一萬七千六百五

漢以前同韶州府漢為豫章郡南野縣地三國吳分置始興縣屬始興郡梁分置安遠郡隋平陳郡廢屬南海郡唐屬韶州五代南漢乾和四年始分置雄州宋開寶四年以河北路有雄州故加南字宣和二年賜郡名保昌元至元十五年改南雄路明洪武元年改南雄府

府境 東西距三百四十里 南北距三百四十里

八到 東至江西信豐縣界一百四十里 西至韶州府仁化縣界二百里

南至韶州府翁源縣界二百五十里 北至江西大庾縣界九十里

東南至信豐縣界二百里 西南至翁源縣界二百二十里

西至翁源縣界二百二十里

東北至信豐縣界二百里  
西北至大庾縣界二百里  
自府治至京師七千三十五里

土貢 絹 布 單竹 嫩石 石墨 藥

管縣二

保昌 始興

保昌縣

衝繁郭下

有沙水通濟二鎮巡檢三駐紅梅百順

唐光宅元年析始興縣置瀆昌縣屬韶州五代南漢時為雄州  
治宋天聖初改曰保昌

大庾嶺在縣北漢書元鼎中越相呂嘉反破將軍韓千秋於石  
門函封送漢節於塞上顧野王云臺嶺即塞上今名大庾李吉甫云漢伐南越有監軍姓庾城於此地衆軍皆受庾節度故名  
大庾五嶺之戍此最在東故曰東嶠五嶺戍謂大庾始安臨賀

乾隆府廳州縣圖志卷四十一



桂陽揭陽縣也

城外廿里楊厓

東溪在縣東南一名東江一名始興水源出大庾嶺西南流逕始興縣入韶州府界縣境修仁長圃等水並注東溪橫浦水在縣西源出大庾嶺南流逕始興縣西北江史記元鼎五年主爵都尉楊僕為樓船將軍出豫章下橫浦又連水亦在縣西鄴道元云連水出南康縣涼熱山連溪南流注於東溪

滇昌故城在縣城西

橫浦關一名秦關在縣西北史記南越列傳趙佗行南海尉事移檄告橫浦關曰益兵且至急絕道聚兵自守又梅關在縣北大庾嶺

始興縣

衝繁東至府一百里

有墨江黃塘二鎮巡檢駐清化

三國吳分南楚置梁置安遠郡於此隋平陳郡廢唐屬韶州宋

開寶四年改屬南雄州

邪階水在縣南經縣西北受朔水涼水肥水入東溪

縣故城在今縣西北蕭齊正階故城在縣西安遠廢郡在縣北安遠鎮

鼻天子城在縣南酈道元云邪階水側有鼻天子城按墓亦在此

惠州府 衝繁難

原額人丁共五萬九千四百六十三  
又滋生人丁共一千三百六十六

漢以前同廣州府漢為南海郡博羅縣東晉分屬東官郡南齊移東官郡治懷安梁改置梁化郡隋平陳郡廢置循州總管府大業初府廢尋改為龍川郡治歸善縣唐武德五年復曰循州置總管府貞觀二年府廢天寶元年改海豐郡乾元元年復曰



循州五代屬南漢乾亨元年改曰禎州宋天禧四年改曰惠州

宣和二年賜名博羅郡元至元十六年置惠州路明洪武元年

改曰惠州府

本朝因之分巡惠潮嘉道駐此海防同知駐

府境

東西距六百九十三里

八到

東至潮州府揭陽縣界五百九十三里

南至海岸一百二十里

北至江西龍南縣界五百五十里

東南至潮州府惠來縣界四百四十里

西南至廣州府新安縣界一百七十里

東北至江西長寧縣界六百七十里

西北至韶州府翁源縣界四百八十里

自府治至京師八千四百八十五里

土貢

銀 錫 絹 布 鹽 甲香 藤器 御園柑 盧  
橘 楊梅 龍棻竹 碧鷄 鸚武 五色雀 鮫革  
水馬 大魚睛 蚌蛇膽 江瑤柱 珠母

管縣九州一

歸善 博羅 長寧 永安 海豐 陸豐 龍川

連平州 河源 和平

歸善縣

衝繁難郭下

有巡檢四駐碧甲平山平政平海

漢博羅縣地劉宋分置安懷縣齊曰懷安為東官郡治隋平陳置歸善縣

寅山在縣東北十五里樂史稱南越志欣樂縣北有寅山

海在縣南一百十里海豐縣南二十五里

縣故城在今縣東北五里南漢時徙今治晉欣樂故城在縣南按輿地記勝稱祥符圖經云歸善晉欣樂縣地陳禎明三年改為歸善又云欣樂城在歸善縣南一百五十里今考縣南去海止百二十里又欣樂縣名隋唐二書及李吉甫志皆不詳疑記



勝有誤也懷安廢縣在縣東南按隋書無懷安縣新唐書開元十四年貶劉宗器為循州安懷戍主蓋即舊縣置戍也劉宋西平廢縣在縣西按王存云歸善有西平流坑二銀場西平疑即故縣

錫場王存云歸善有永吉信上永安三錫場海豐有雲溪楊安勞謝三錫場河源有立溪和溪永安三錫場龍川有大有鉛場歸善有三豐鐵場在溪州

博羅縣 繁疲東南至府三十里 有巡檢三駐善政石灣蘇

漢舊縣屬南海郡隋改屬龍川郡

羅浮山在縣後劉昭云博羅縣有浮山自會稽浮來傳於羅山故置博羅縣蓋二漢博皆作博晉太康地志始作博李吉甫云高三百六十丈周三百二十七里其陽產錫

浮水在縣西李吉甫云浮水出羅浮山羅水在縣西五十里一  
各羅陽水源出羅山與浮水俱南流入循江

南齊羅陽廢縣在縣西南

長寧縣

簡南少東至府四百里

有巡檢駐坪

明隆慶三年分河源及韶州府英德翁源二縣置

縣故城在今縣東北萬曆元年始移今治南齊新豐廢縣在縣

東南

永安縣

簡西少南至府二百里

有巡檢二駐寬仁及馴雉里

明隆慶三年分歸善長樂二縣置

海豐縣

難西少北至府三百里

有縣丞分駐仙尾巡檢駐鵝埠

東晉分龍川縣置屬東官郡隋改屬龍川郡

龍山李吉甫云在縣北五十里今考縣圖縣北五十里為掘龍



徑最險隘當卽是非今縣東二里之龍山也

縣故城在今縣東一里南齊陸安廢縣亦在縣東

有石橋坊

陸豐縣

難西至府三百五十里

有巡檢甲子里

三駐黃沙坑河田

本朝雍正九年分海豐縣置

龍川縣

衝西南至府四百二十里

有巡檢三駐通衢十一都老隆里

秦舊縣隋開皇十一年省入河源唐天授二年改置雷鄉縣五

代南漢乾亨元年移循州來治仍改縣曰龍川宋爲循州海豐

郡治宣和三年改縣曰龍江紹興元年復故元至元十三年立

循州路總管府二十三年降爲散州明洪武二年州廢以縣屬

惠州府

霍山在縣東北百里高七百餘丈周七十餘里龍穴山亦在縣

東北李吉甫云今名龍川山

循江一名龍江又名東江舊唐書河源縣循江一名河源水自  
粵都縣界流入龍川圖經循江至廣州抵虎頭門入海府境諸  
水並注循江

縣故城在今縣西北

連平州

簡南至府四百里

有巡檢二駐長吉及忠信里

明崇禎六年割和平河源長寧及韶州府翁源縣地置

九連山在州東三十里高二千餘丈周五百餘里東連龍川河  
源南連博羅增城龍門從化西連翁源英德北連龍南環通九  
縣故名

河源縣

衝難南少西至府一百五十里

有回龍一鎮巡檢  
駐藍口

南齊分龍川縣地置明崇禎六年與和平並改屬連平州  
本朝仍屬惠州府



新豐江在縣北源出長寧縣西北東流合於循江

唐石城廢縣在縣北一百里地名縣口

和平縣 簡西南至府四百二十里 有泃頭一鎮

明正德十三年分龍川縣地置

泃頭山在縣西北接江西龍南縣界有上中下三泃泃溪水流

逕此明正德中王守仁搗三泃賊巢并奏置此縣

潮州府 衝繁難

原額人丁共一十九萬九千七百九十八  
又滋生人丁共八百二十八

漢以前同廣州府漢為南海揭陽縣晉改置海陽縣咸和中分

屬東官郡義熙九年置義安郡梁兼置東揚州後改曰瀛州陳

時州廢隋平陳後又罷郡屬循州十一年分置潮州大業初復

為義安郡唐武德四年復為潮州天寶初改潮陽郡乾元初復





澄海 普寧

海陽縣

衝繁難郭下

有縣丞分駐莽埠巡檢駐浮洋市

本漢揭陽縣地晉初改置海陽縣東晉分屬東官郡義熙九年

為義安郡治唐為潮州治有海陽縣在揭陽南界海陽縣界

海在縣東南一百里府境澄海潮陽惠來皆距海二十里饒平

距海一百餘里

詳江交梅嶺江之別水至城北全以通海海亦系梅即入海

縣故城在今縣東

鹽亭驛近海李吉甫云百姓煮海為鹽遠近取給

西洋驛

在縣西六里

銀場王存云海陽有豐濟一銀場橫衝黃岡二錫場

豐順縣

疲難北至府一百六十里

有巡檢駐湯坑市留陸

乾隆 年升海陽縣豐順鎮置

潮陽縣

繁疲難北至府一百四十里

有巡檢三駐招安門  
關吉安里

晉義熙九年分海陽縣置屬義安郡唐永徽初省先天初復置

屬潮州宋紹興二年廢入海陽八年復置

有巡檢三

龍首山一名獲子山在縣東南

練江在縣南源出大南山流至海門入海

縣故城在縣西北臨昆山麓

招收鹽場在縣大柵郵元置招收句管司明洪武二年改爲鹽

場今置鹽課司

揭陽縣

繁難東少北至府八十里

有巡檢二駐湖口北塞  
河渡

漢舊縣晉省入海陽宋宣和三年復析海陽置宋紹興二年廢

八年復置

五房山在縣西北四十里周回七十里產鐵礦



縣故城在今縣西宋紹興八年始移今治

饒平縣波難西少南至府一百五十里

有南塢黃岡二鎮 巡檢二分駐松林

明成化十四年析海陽縣地置

南澳山在縣東南一百六十里大海中延袤三百里田地肥沃

中有三澳明嘉靖後為倭所據萬曆三年始設重兵屯守四年

築城今為南澳鎮設總兵駐此

小江鹽場在縣東南黃岡鎮明置鹽課司今因之

浮山墟在縣東南三十里東洋屯宋張世傑妻許氏會陳弔眼

師出黃岡與元兵戰亡於此

惠來縣繁難東北至府二百七十里

有巡檢二駐神泉葵潭

明嘉靖四年割潮陽及惠州府海豐縣地置

龍溪山在縣西隋書海寧縣有龍溪山李吉甫云今名海寧嶺

晉海寧廢縣在縣西

隆井鹽場在縣東九十里接潮陽縣界今置鹽課司

大埔縣簡南少西至府一百六十里

有三河一鎮巡檢二  
駐三河及大產里白猴

晉義熙九年分揭陽置義招縣屬義安郡隋大業初改曰萬川  
唐初縣廢為海陽縣地明嘉靖五年析饒平海陽二縣地置大

埔縣

鳳翔山在縣西四十五里一名鳳皇山下有鳳皇水又天門嶺  
在縣南二十里出鐵礦

韓江自嘉應州流入縣境又南至縣西四十里與大河小溪二  
水合流為三河口南逕海陽縣界分為三其一流逕澄海縣西  
入海其一西流入揭陽縣界即古員水也亦注於海

萬川廢縣在縣南七十里清遠湖寮城石柱勒字尚存



澄海縣

繁難西北至府六十里

有樟林一鎮巡檢二駐樟林及鮫浦

明嘉靖四十二年析海陽及揭陽縣地置

普寧縣

難東北至府一百二十里

有巡檢駐雲落徑

明嘉靖四十三年分潮陽縣置普安縣萬曆十三年改曰普寧

大南山在縣南綿亘約九十里東接潮陽南通惠來海豐北交

長樂東溪之水出焉即練江也

普安故城在縣東南

肇慶府

衝繁疲難

原額人丁共一十三萬五千五百七十六  
又滋生人丁三千五百八十四

漢以前同廣州府漢為蒼梧郡高要縣宋改屬南海郡梁大同

中始分置高要郡隋平陳廢郡置端州大業初改州為信安郡

唐武德五年復曰端州天寶元年復曰高要郡乾元元年復曰

端州五代屬南漢宋初仍曰端州高要郡元符三年置興慶軍節度重和元年升為肇慶府元曰肇慶路明洪武元年復曰肇

慶府

本朝因之分巡嶺西道駐此

府境

八到

東至廣州府三水縣界九十里	西至廣州府梧州界四百里	南至高州府電白縣界七百里	北至廣州府清遠縣界二百五十里	東南至廣州府新會縣界二百八十里	西南至電白縣界五百二十里	東北至三水縣界二百五十里	西北至廣西賀縣界三百五十里	自府治至京師七千九百八十五里
--------------	-------------	--------------	----------------	-----------------	--------------	--------------	---------------	----------------

土貢

金、銀	銅	鐵	鉛	布	鹽	茶	研	磁器
乾漆	香木	鮫革	黃魚	魚苗	聖土	草蓆		
柑	藥							



管縣十二州一

高要 四會 新興 陽春 陽江 高明 恩平

廣寧 開平 鶴山 德慶州 封川 開建

高要縣 衝繁疲難郭下 有青岐一鎮巡檢二驛橫查祿步

漢舊縣梁為高要郡治隋平陳為端州治

高要峽在縣東酈道元稱王氏交廣春秋步隲合兵二萬下取

南海蒼梧人衡毅錢博與軍逆戰於高要峽口博等軍敗李吉

甫謂之零羊峽又定山在縣北一名石室山唐天寶六年改為

嵩臺

牢水一名新江自新興縣東北流入縣南合鬱水班固云合浦

郡臨允縣有牢水北至高要入鬱過郡三行五百三十里按今

新江源流不滿二百里與漢志不合或以羅定州之瀧水當之

劉宋宋隆廢郡在縣東南三十里宋崇水口博林廢縣在縣南  
四會縣 簡西南至府一百三十里 有巡檢駐南津

漢舊縣屬南海郡宋改屬綏建郡隋平陳還屬南海唐武德五  
年於縣置南綏州貞觀八年更名滇州十三年州廢屬廣州宋  
重和元年改屬肇慶府

金山在縣北出金沙

南綏廢州在縣北金鷄岡上劉宋始昌廢縣亦在縣北

金場在縣西一百里昔劉氏置場采金於此又王存云高要有  
沙利一銀場德慶有雲烈一錫場高要有浮蘆一鐵場陽春有  
攬徑一鐵場陽江有陽江一鉛場又太平場在縣東三十里元  
豐五年嘗置銀冶元祐七年廢

新興縣

衝難北至府一百三十里

有巡檢駐立將里



漢置臨允縣屬合浦郡三國吳改屬蒼梧東晉永和七年分置新寧郡又置新興縣與臨允皆屬焉梁省臨允於新興縣置新州隋平陳郡廢大業初州廢屬信安郡唐武德四年復置新州天寶初改曰新興郡乾元初復曰新州五代屬南漢宋曰新州新寧郡元至元十六年置新州路總管府十九年降為散州明洪武初又降為新興縣

天路山在縣東南古岱嶺在縣西南三十里

廢新州在縣東臨允廢縣在縣南七十里晉單牒廢縣在縣東二十五里單牒邨隋索盧廢縣在縣南新昌廢縣在縣東新昌驛

陽春縣

衝難東北至府三百二十里

有巡檢二驛古良及黃泥灣

漢高涼縣地晉分置莫陽縣屬高興郡太康後屬高涼郡梁改

置陽春郡陽春縣隋平陳郡廢唐武德四年於縣置春州天寶初曰南陵郡乾元初復曰春州宋大中祥符九年併入新州天禧四年復置熙寧六年廢春州以縣屬南恩州明洪武初改屬肇慶府

西山在縣西與嵒峒接凡九十四處明嘉靖初都御史陶諧討平猺賊勒石西山又鐵坑山在縣東二十里產鐵鉛坑岡在縣北舊出鉛鐵砂礦

雲浮水一名漢陽江源出縣西北雲浮山逕陽江縣又南入海縣境諸水皆注雲浮水故春州在縣北八十里銅石山南晉莫陽廢縣在縣西劉宋甘東廢縣在縣西北隋銅陵廢縣在縣北流南廢縣在縣西北唐廢勒州在縣西北八十里羅水廢縣在縣西南



陽江縣

繁難北至府四百四十里

有巡檢二駐太平及海陵島

漢高涼縣屬合浦郡三國吳置高涼郡梁大通中置高州隋大業初復曰高涼郡蕭銑分高涼縣置陽江縣以縣境陽江為名唐貞觀二十三年屬恩州大順二年移恩州治陽江五代屬南漢宋亦曰恩州恩平郡慶歷八年曰南恩州元至元十三年置南恩路總管府十九年降為散州明洪武初廢州以縣屬肇慶府

海陵山在縣南少西七十里大海中舊名羅洲樂史云陽江縣有羅洲在海口回環三百里乃百姓魚鹽之地三汲山在縣東南大海中

海在縣南三十里

高涼廢縣在縣西劉宋羅州廢縣在縣西南梁杜陵廢縣隋義

康廢縣並在縣西

高明縣 疲西北至府七十里 有巡檢駐三洲

晉分高要置平興縣屬新寧郡尋省宋元嘉十八年置宋熙郡  
二十七年改曰宋隆兼置平興縣爲郡治隋平陳郡廢以縣屬  
信安郡唐屬端州宋開寶六年省入高要明成化十一年始分  
置高明縣

平興廢縣在縣西三十里黃邨都梁清泰廢縣在東二十里清  
泰都

恩平縣 簡北至府二百七十里

晉分高涼縣置屬高涼郡宋爲郡治齊改縣曰齊安置齊安郡  
隋平陳郡廢開皇十八年改縣曰海安唐武德五年復曰齊安  
貞觀二十三年於縣置恩州天寶初曰恩平郡至德二載改縣



日恩平乾元初復日恩州大順二年移州治陽江以縣屬焉宋開寶五年省縣入陽江明成化十四年析陽江及新興新會三縣地復置

縣故城在今縣北二十里恩平汛

廣寧縣 疲東南至府二百九十里

明嘉靖三十八年分四會縣置

鉛穴山在縣西南出錫鉛

綏建水一名滑水一名綏江自廣西懷集縣流入縣西縣境諸水皆合焉又東南逕四會縣南又逕高要縣東之清岐鎮流入鬱水

劉宋新招廢縣在縣西南新招邨化注廢縣在縣西三十里綠水村唐化穆廢縣在縣東南五十里康谷邨化蒙廢縣在縣東

南太平都東鄉水口

開平縣

疲難西北至府二百六十里

有巡檢二駐沙開及松柏里

劉宋元嘉二十七年分新會縣地置義寧縣隋平陳於縣置岡州大業初州廢宋太平興國二年改曰信安熙寧五年省入新興萬厯初於新興縣地置開平屯其後割恩平新興新會三縣地置開平縣

信安廢縣在縣東古州墟劉宋封平廢縣在縣東初賓廢縣在縣境

鶴山縣

疲難西北至府一百七十里

有巡檢二駐藥逕雙橋

本朝雍正九年割開平及廣州新會縣地置

雲粟山在縣西封水所出

德慶州

衝東至府二百十里

有巡檢駐悅城鄉



漢置端溪縣晉永和七年分置晉康郡隋平陳郡廢唐武德四年復於縣置康州兼置都督府九年府州並廢貞觀元年復置南康州十一年廢十二年又置天寶初復曰晉康郡乾元初復曰康州宋開寶五年廢州以縣屬端州尋復置仍曰康州晉康郡紹興元年升爲德慶府十四年置永慶軍節度元至元十七年立德慶路總管府明洪武初曰德慶府九年降爲州以端溪縣省入焉

端山在州東北山下有端溪水西南流入鬱水又程溪水在州東九十里南流百餘里注鬱水

端溪廢縣在州治東八十步晉元溪廢縣在州東五十里悅城鄉劉宋悅城廢縣在州東悅城鎮賓江廢縣在州東夫號水口封川縣簡東至府三百三十里有巡檢駐文德里

漢蒼梧郡廣信縣地梁析置梁信縣及梁信郡普通四年兼置  
成州隋平陳郡廢爲梁信縣改州曰封州開皇十八年改縣曰  
封川大業初改州爲蒼梧郡唐武德四年復曰封州天寶初改  
曰臨封郡乾元初復曰封州宋亦曰封州臨封郡紹興七年廢  
州以縣屬德慶府十年復故元至元十六年立封州路總管府  
後降爲散州明洪武初州廢以縣屬德慶州在封州北  
鬱水今名西江自廣西蒼梧縣流入縣境合賀江又逕德慶西  
寧高要三州縣入廣州府界樂史云鬱水灘水封水所會之地  
謂之三江口封水亦名賀江

廢成州在縣北十里賀江口上晉封興廢縣在縣東北

開建縣簡東南至府四百十里

漢封陽縣地宋元嘉中分置開建縣尋置宋建郡大明元年郡



廢梁又置南靜郡隋平陳復廢唐屬封州宋開寶五年省開建  
縣入封川六年復置明洪武初改屬德慶州

故縣在今縣東按宋文帝分封陽立宋昌宋興開建武化狺狺  
永固綏南七縣大明元年悉省惟存開建一縣宋開寶五年省  
入封川今縣開寶六年所置也

開建連山与賀州接壤中大有道兩山皆險峻有碑四



乾隆府廳州縣圖志卷四十二

賜進士及第翰林院編修充國史館纂修官

廣東布政使司

高州府

原額人丁四萬七千二十三  
又滋生人丁四百六十七

漢以前同廣州府漢為合浦郡高涼縣地梁為高州地又分置  
電白郡隋平陳郡廢為高涼永熙二郡地唐初屬高州貞觀八  
年分置潘州二十二年又徙置高州天寶初改高州曰高涼郡  
潘州曰南潘郡乾元初復曰高州潘州五代屬南漢宋開寶五  
年省潘州入高州仍曰高涼郡景德元年州廢屬竇州三年復  
置元至元十五年置高州路安撫司十七年改總管府明日高  
州府



本朝因之分巡高廉道駐此分防通判駐梅菜

府境

東西距五百十里  
南北距三百十五里

八到

東至肇慶府陽江縣界一百九十里  
西至廉州府合浦縣界三百二十里  
南至吳川縣限門海一百十五里  
北至廣西容縣界二百里

東南至羅陽江縣界一百九十里  
東北至羅定州界一百二十里

西南至雷州府遂溪縣界二百里  
西北至廣西博白縣界二百二十里

自府治至京師八千六百四十七里

土貢

銀珠 鹽 牛 馬 蝮蛇膽 孔雀 鸚鵡 香  
藥 竹 樹石屏

管縣五州一

茂名 電白 信宜 化州 吳川 石城

茂名縣

繁難郭下有巡檢二駐于山赤水

隋分高涼縣置屬高涼郡唐初屬高州貞觀元年改屬南宕州

八年於縣置潘州五代梁開平元年改縣曰越裳後唐同光初復故宋開寶五年州廢以縣屬高州又屬贛州尋復故元大德八年徙高州路來治

大邑今日在西北

監山在縣東北舊有銀坑鑑水源出於此至縣北合竇江海

在縣南一百十五里府境電白吳川石城三縣並際海吳川縣南三十里有限門納三川之水於海

隋良德廢縣在縣東北懷德鄉電白廢縣在縣東北四十里唐潘水廢縣在縣南南巴廢縣在縣東南

電白縣

繁疲難西北至府一百六十里

有巡檢駐沙瑯

漢高涼縣地梁置連江縣及連江郡隋平陳郡廢唐開元五年改縣曰保安至德二載又改保寧宋開寶五年省入電白明成化四年移置電白縣



劉宋海昌廢郡在縣境保寧廢縣在縣東今有上下保寧鄉  
信宜縣 簡西南至府八十里 有中道一鎮巡檢駐懷鄉

梁分端溪置梁德縣兼置梁德郡隋平陳郡廢開皇十八年改  
縣曰懷德唐武德四年析懷德置信義縣兼置南扶州貞觀元  
年州廢二年復置五年又廢六年復置改曰賓州天寶初曰懷  
德郡乾元初復曰賓州宋開寶中析懷德入信義太平興國初  
改曰信宜仍爲賓州治熙寧四年州廢以縣屬高州

羅竇洞在縣南竇州以此得名唐貞觀五年高州總管馮盎入  
朝羅竇諸洞獠反盎討平之

竇江源出縣南流逕茂名化州入羅江一名信義水

廢竇州在縣南二里教場左懷德廢縣在縣東北五十里威化  
鄉又唐潭峩廢縣在縣西北二十里潭峩鄉特亮廢縣在縣北

一百二十里特亮鄉

化州 簡東北至府九十里

有巡檢駐梁家沙

劉宋分高涼置羅州縣蕭齊復立高興郡梁置羅州及石龍郡  
石龍郡  
又分置石龍縣爲州郡治隋平陳郡廢大業初州廢以石龍縣  
屬高涼郡唐武德五年復於縣置羅州六年改南石州貞觀九  
年改曰辯州天寶初曰陵水郡乾元初復曰辯州天祐元年改  
曰勳州五代屬南漢仍曰辯州宋太平興國五年改曰化州陵  
水郡元至元十五年立化州路安撫司十七年改總管府明洪  
武三年曰化州府八年降爲州省石龍縣入焉九年又降爲縣  
十四年復爲州

陵羅水一名羅江自廣西北流縣流入州東會竇江南流逕吳  
川縣又南入海又茂名水在州東北自茂名縣流入與陵羅水



合

石龍廢縣在州東北三里羅州廢縣在州西北一百里青湖邨  
唐陵羅廢縣在州北一百二十里慈廉廢縣在州西北按舊唐  
書羅州領慈廉羅肥二縣今州西北有羅肥鄉當卽縣故址  
吳川縣 簡北至府一百二十里 有寧邨一鎮巡檢駐旬州  
隋分高涼縣置以縣西吳川水得名宋元屬化州明洪武八年  
改屬高州府

翔龍廢縣在縣南海中岡洲上按宋景炎二年端宗崩於岡洲  
陸秀夫等復立帝弟衛王昺是月黃龍見海上因改元祥興升  
岡洲爲翔龍縣元廢

茂暉鹽場在縣西南四十里又新場在縣西南七十里官寨鹽  
場在縣西一百三十里

石城縣

簡東北至府一百九十里

有巡檢駐凌祿

唐武德五年析石龍縣置屬羅州六年移羅州來治天寶元年改縣曰廉江又改州曰招義郡乾元元年復曰羅州宋開寶五年州縣俱廢入吳川乾道三年復析吳川置石城縣屬化州明洪武八年改屬

黎山在縣西北幹水所出

龍化水今名九洲江在縣西北二十里自廣西陸川縣流入又西南逕雷州府遂溪縣境入海

廉江廢縣在縣北江頭鋪又唐廢羅州在縣東北三十里龍湖幹水廢縣零綠廢縣並在縣西

廉州府

系難

原額人丁共二萬三千四百四十三  
又滋生人丁共二百三十四



字以如經文  
武平年易九  
九任日南合浦  
又名宗手九郎

禹貢荊州南境秦為象郡地漢為合浦郡之合浦縣後漢為合浦郡治三國吳改為珠官郡尋復故宋泰始七年分置越州隋平陳郡廢大業初改州曰祿州尋復為合浦郡唐武德五年復曰越州貞觀八年改曰廉州天寶初曰合浦郡乾元初復曰廉州五代屬南漢宋太平興國八年廢州置太平軍咸平初復置廉州合浦郡元至元十七年置廉州路總管府明洪武二年改廉州府尋降為州屬雷州府十四年復為府

本朝因之分防同知駐龍門

府境 東西距五百四十里 南北距三百五里

八到 東至高州府石城縣界一百六十里 西至廣西上思州界三百八十里

北至廣西橫州界二百二十五里 南至大海八十里 東南至石城縣界一百八里 西南至交趾界四百二十里

東北至廣西博白縣界一百八十里  
西北至橫州界二百二十里  
自府治至京師九千六十五里

土貢

金 銀 珠 翠羽 玳瑁 鹽 大蜈蚣皮 甲香  
餘柑子 高良薑 孔雀

管縣二州一

合浦 欽州 靈山

合浦縣

波郭下

有馬驛二巡檢三駐高仰珠場永平

漢舊縣屬合浦郡後漢為合浦郡治齊移郡治徐聞以縣屬焉  
梁陳復為郡治隋平陳郡廢尋復故宋太平興國八年廢入石  
康縣咸平元年復置仍為州治

大廉山在縣東北李吉甫云唐廉州取大廉洞為名舊說東漢  
時費貽為合浦太守有廉名去之日百姓追送至此因以名山  
穰頭山在縣西北李吉甫作糧頭山樂史云尉佗駐軍處居人



春穀積糠成山故名

海在縣南八十里又西逕欽州南六十里曰龍門海自此涉海至西南岸卽交趾潮陽鎮

合浦江在縣東南一名廉江又珠池在縣東南八十里海中一名珠母海居人採珠之所

劉宋越州故城在縣東北按秦始七年立領臨漳郡統漳平丹城勞石容城長石都井緩端七縣後俱廢州故城在縣東北七十里名舊州邨唐州治此又有故縣在今縣西北十五里多歡鄉安昌故城在縣北珠官廢縣在縣南龍蘇廢縣在縣東北齊封山廢縣在縣西北唐蔡龍廢縣在縣西北一百十五里珠池廢縣在縣南南漢石康廢縣在縣東北

白石鹽場在縣東南九十里又有白沙官寨丹兇三場皆明洪

五观中廣云  
山如笋字世即  
西海五山三物  
入一上元中  
立陸州東至  
陸州界三  
石室在欽州  
亦有千金鎮

武中建又西鹽場在縣西南一百里欽州界

欽州繁難東少南至府一百八十里

有馬驛一州判分駐  
新街巡檢五駐防城  
如昔沿海那陳長墩

劉宋分合浦縣置宋壽郡梁武帝於郡置安州隋平陳郡廢十

八年改州曰欽州治欽江縣大業初改州曰寧越郡唐武德四

年復置欽州兼置總管府貞觀元年府罷天寶初復曰寧越郡

乾元初復曰欽州宋開寶五年省欽江移州治靈山南宋復移

州治安遠元至元十五年置欽州安撫司十六年改總管府明

洪武二年曰欽州府八年降為州以州治安遠縣省八

羅浮山在州西北李吉甫云俗傳似循州羅浮山因名又分茅

嶺在州西三百里與安南抵境漢馬援征交趾立銅柱其下與

之分界山頂產茅草頭南北異向至今猶然明宣德二年陷入



交趾新安州嘉靖二十一年莫登庸降仍歸版籍

欽江在州東李吉甫云源出遵化縣東北闡博山南入海

欽江故城在州東北五十里唐如和廢縣在州西北寧海廢縣

在州西南徼外烏雷廢縣華清廢縣並在州西南

靈山縣

簡東南至府一百八十里

有馬驛一巡檢三駐西鄉林墟

隋開皇十八年分合浦置南賓縣唐天寶元年改曰靈山宋初

徙欽州來治明洪武十四年屬廉州府

豐子嶺在縣西北百餘里一名西靈山李吉甫云貞觀十年移

南賓縣於峯子嶺即豐子也又分水嶺在縣北二十五里與橫

州接界水流為南岸江

縣故城在今縣西八十里下東鄉宋徙今治隋遵化廢縣在縣

西南內亭廢縣在縣西

雷州府簡

原額人丁一萬四千七百五十四  
又滋生人丁二千六十七

禹貢揚州南境秦為象郡地漢元鼎六年開置合浦郡治徐聞  
縣後漢為合浦郡地南齊仍移合浦郡來治梁普通四年分置  
合州太清元年曰南合州隋平陳復曰合州治海康縣大業初  
州廢仍屬合浦郡唐武德四年復置南合州貞觀元年更名東  
合州八年始改曰雷州天寶元年曰海康郡乾元元年復曰雷  
州宋曰雷州海康郡元至元十五年置雷州路安撫司十七年  
改總管府明洪武元年改曰雷州府

本朝因之海防同知駐海安

府境

東西距一百六十里  
南北距三百九十五里

八到

東至高州府吳川縣界二十里  
西至廉州府合浦縣界一百四十里



直隸州府屬州縣區志卷四十二

南至瓊州府瓊山縣界一百八十里

北至高州府石城縣界二百十五里

東南至海岸二百里

西南至瓊州府臨高縣界二百二十里

東北至吳川縣界一百六十里

西北至海岸二百里

自府治至京師九千五百五里

土貢

絲 葛 米豆 芥禾 班竹 荔枝 牛 孔雀  
鯊魚 藥

管縣三

海康 遂溪 徐聞

海康縣

簡郭下 有巡檢駐清道

漢置徐聞縣屬合浦三國吳改屬珠厓郡晉還屬合浦隋平陳

改置海康縣

海府境東西南三面皆距海縣東至東洋海岸二十里徐聞縣

南至那黃大海二十里

擎雷水在縣南樂史云梁時移州於驚雷江源卽此

雷川廢縣在縣西按隋志大業初廢模洛羅阿雷川三縣入海  
康疑皆梁陳時所置也

戴公渠在縣境有二渠皆宋乾道五年郡守戴之邵鑿

遂溪縣

簡南至府一百八十五里

有巡檢駐湛川

南齊分徐聞置扇沙縣樵縣隋開皇十年又分置鈔杷縣十八  
年改樵縣曰樵川縣大業初省以二縣屬合浦郡唐武德初省  
扇沙復置樵川與鐵杷皆屬南合州天寶元年併二縣改置遂  
溪縣宋開寶五年省入海康紹興十九年復置

圍洲山在縣西南二百里海中周七十餘里中有三池產珠上  
有溫泉泥可澣衣使白如雪

珠池在縣西南一百五十里樂民所西海中亦名樂民池



鐵杷廢縣在縣東南七十里鐵杷水旁樁川廢縣在縣西北五十里有溪名樁川

徐聞縣 簡北至府一百六十里 有巡檢駐寧海東場

漢舊縣南齊分置樂康縣為齊康郡治隋平陳郡廢改縣曰隋康唐貞觀二年改曰徐聞宋開寶五年省入海康乾道七年復置

齊康廢縣在縣西南討綱村按隋志合浦郡領隋康縣舊曰齊康侯官故址在縣南李吉甫云漢置左右侯官在徐聞縣南七里積貨物於此備其所求與交易有利故諺曰欲拔貧詣徐聞

瓊州府 繁疲難

原額人丁十萬九千三百四十八  
又滋生人丁四百八十四

禹貢揚州西南徼外地春秋戰國為揚越地秦末屬南越漢元

封元年開置珠崖儋耳二郡始元五年省儋耳郡初元三年省珠崖郡入合浦為都尉治後漢仍屬合浦郡三國吳赤烏五年復置珠崖郡唐武德五年置崖州貞觀元年置都督府五年分置瓊州天寶初改崖州曰珠崖郡瓊州曰瓊山郡乾元初復曰崖州瓊州俱屬嶺南道貞元五年移都督府於瓊州五代屬南漢宋開寶五年省崖州熙寧四年移瓊州治崖州故地仍曰瓊州瓊山郡政和元年升為靖海軍節度使元初曰瓊州天歷二年改曰乾寧軍民安撫司明洪武初為瓊州十四年升為府本朝因之分巡雷瓊道駐此海防同知駐崖州

府境

東西距九百七十里  
南北距九百七十五里

八到

東至萬州海岸四百九十里  
西至儋州海岸四百八十里  
南至崖州海岸九百六十五里  
北至海岸十里

乾隆府廳州縣圖志卷四二



東南至陵水縣海岸五百四十里  
 西南至感恩縣海岸八百一十里  
 東北至文昌縣海岸一百六十里  
 西北至臨高縣海岸二百八十里  
 自府治至京師九千七百一十五里

土貢

金 銀 珠 玳瑁 蜜臘 布 鹽 木 藤 檳  
 椰 椰子 棋子 香 海漆 瓊枝 波羅蜜果

管縣十州三

瓊山 澄邁 定安 文昌 會同 樂會 臨高

儋州 昌化 萬州 陵水 崖州 感恩

瓊山縣 繁郭下 有縣丞分駐海口巡檢駐水尾

漢初珠崖郡地後置朱盧縣後漢曰珠崖縣三國復故梁陳時  
 省隋初為武德縣屬朱崖郡大業六年改置舍城縣為珠崖郡  
 治唐武德五年於縣置崖州宋開寶五年州廢屬瓊州熙寧四

年省舍城移瓊山縣來治

海在縣北十里府境在海島中澄邁臨高文昌會同樂會儋州昌化萬州陵水崖州感恩皆距海

珠崖故郡在縣東南三十里東暉都卽故暉都縣應劭云郡在大海中崖岸之間出珍珠故曰珠崖僻瓚引茂陵書珠崖郡治暉都縣故城在今縣南六十里李吉甫云本漢瑋瑁縣地宋熙寧四年始移今治舍城故城武德廢縣並在縣東南唐顏城廢縣在縣東二十里顏邨

澄邁縣 簡東至府六十里 有巡檢駐澄邁里

隋分珠崖郡地置宋開寶五年改屬瓊州

邁山在縣東隋置縣以界內邁山爲名

縣故城在今縣東澄邁村樂史云本漢苟中縣地苟中廢縣在



縣南四十里唐曾口廢縣在縣南

定安縣 簡北至府八十里 有巡檢駐太平汛

唐咸通中於瓊山縣地置忠州尋廢元至元三十一年始析置

定安縣天曆二年升為南建州明洪武元年仍為定安縣

黎母山一名五指山在縣西南范成大云山極高常在雲霧中

黎人自辨識之山水分流四郡黎洞在山下諸蠻環居號黎人

其去府地遠不供賦役者號生黎耕作府地者號熟黎黎之外

始是州縣四郡各占島之一隅四郡人多黎姓蓋其裔族又山

下有黎母江東北至瓊山縣入海

縣故城在今縣東南新寨嶺下元天曆二年移今治廢忠州在

縣西南黎母山峒中 行初以南知在黎母山

文昌縣 難西北至府一百六十里 有焚樓一鎮巡檢二駐  
鋪前及青藍頭

唐武德五年分珠崖郡置平昌縣貞觀元年改曰文昌以縣南文昌江得名

焚樓山在縣西北一百三十里近大海漢樓船將軍楊僕征黎至此焚船登岸因名

縣故城在今縣北潭步村元至順二年移今治紫貝廢縣李吉甫云文昌本漢紫貝縣地今故縣在縣南紫貝山陽

會同縣 簡西北至府二百九十里

元至元三十年分樂會縣地置

縣故城在今縣西北元皇慶元年移今治唐容瓊廢縣在縣西樂會縣 簡西北至府三百三十里

唐顯慶五年析文昌縣置宋大觀三年割屬萬安軍紹興初還屬瓊州



縣故城在今縣北唐寄治南管元大德六年徙今治

臨高縣 疲東北至府一百八十里 有巡檢駐和舍

漢珠崖儋耳二郡地唐武德五年置臨機縣唐開元元年改曰臨高

毗耶山在縣西北樂史云山頂有蟲似伏蛇俚人以蟲為毗耶

臨機故城在縣東南臨機村隋富羅廢縣在縣北那在村

儋州 簡東北至府三百里 有巡檢駐薄沙

漢初南越地元封元年置儋耳郡始元五年併入珠崖郡梁置

崖州隋始置義倫縣大業初於縣置珠崖郡六年改儋耳郡唐

武德五年改曰儋州天寶元年改為昌化郡乾元元年復曰儋

州宋太平興國元年改縣曰宜倫熙寧六年廢州為昌化軍紹

興五年廢軍以宜倫縣隸瓊州十四年復為軍端平二年改曰

南寧軍明洪武二年復改爲儋州正統五年以州治宜倫縣省  
八

松林山在州北二十里卽隋志所謂藤山也

儋耳故郡在州西三十里山海經離耳國在鬱水南卽儋耳也

唐洛場廢縣在州東南

昌化縣難東北至府五百五里

隋分儋耳郡地置宋熙寧六年省入宜倫元豐三年復置

縣故城在今縣東南十五里舊縣村李吉甫云本漢至來縣地

明正統六年移今治隋吉安廢縣在縣北

萬州疲西北至府四百五十里有巡檢駐龍溪

唐貞觀五年析文昌縣地置萬安縣龍朔二年於縣置萬安州

開元九年徙州治陵水縣天寶元年改爲萬安郡至德二載改

乾隆府廳州縣圖志卷四二



郡縣皆曰萬全乾元元年復爲萬安州仍改縣曰萬安貞元元年移州還治萬安縣五代南漢改縣曰萬寧宋初曰萬安州萬安郡熙寧七年廢爲萬安軍紹興六年廢軍十三年復置仍改縣曰萬安元亦曰萬安軍明洪武初改曰萬州正統五年以州治萬安縣省入

獨洲山在州東南海中周六十里又名榜山海舟多泊灣於此南番諸國入貢視此山爲表

萬安故城在州北唐富雲廢縣在州西

陵水縣

難西北至府五百七十里

有巡檢駐寶停

隋大業六年分珠崖郡地置以縣北陵拱水得名屬臨振郡唐初屬振州龍朔中改屬萬安軍開元九年移州來治貞元元年復故宋熙寧七年省爲鎮入萬寧元豐元年復置紹興六年改

屬瓊州十三年仍屬萬安軍明屬瓊州府

縣故城在今縣東自元初數徙至明正統中始移今治

崖州難中隔黎峒山東路至府八百七十里

有藤橋一鎮  
巡檢二駐樂  
安永寧

隋開皇初於珠崖郡地置臨振縣大業六年置臨振郡又分置

寧遠縣唐武德五年於縣置振州天寶六年改曰延德郡乾元

初復曰振州宋開寶五年改曰崖州熙寧六年省寧遠縣又廢

州為珠崖軍政和七年改曰吉陽軍紹興六年又廢軍為寧遠

縣十三年復置軍元亦曰吉陽軍明洪武初改曰崖州正統五

年以州治寧遠縣省入

延德水在州西寧遠水在州北

寧遠廢縣在州南一里水南村隋臨川廢縣唐吉陽廢縣在州



東落屯廢縣在州東黎中落屯村隋延德廢縣在州西北一百五十里白沙鋪

臨川鹽場在州東八十里卽宋臨川鎮故址又臨高縣東五十里有三村馬嶺鹽場文昌縣東五十里有陳村樂會鹽場儋州西八里有頓博蘭馨鹽場昌化縣南有馬嶺鹽場萬州東南三十里有新安鹽場並明洪武中置今裁

感恩縣 難東北至府六百四十五里

漢儋耳郡地隋置感恩縣宋熙寧二年省入宜倫元豐四年復置

感恩水在縣東北七十里隋書感恩縣以此名

宋廢鎮州在縣東北漢九龍廢縣在縣西北九龍山下

羅定州 繁疲難 有馬驛一巡檢駐晉康鄉

原額人丁二萬二千五百六十八

漢蒼梧郡端溪縣地晉為晉康郡地齊置廣熙郡治龍鄉縣梁  
改置平原郡平原縣兼置瀧州隋平陳郡廢開皇十八年改平  
原曰瀧水大業初改州置永熙郡唐武德四年復置瀧州天寶  
初改曰開陽郡乾元初復曰瀧州五代屬南漢宋開寶六年廢  
州以瀧水縣屬康州南宋屬德慶府元屬德慶路明初屬德慶  
州萬曆四年改縣置羅定州直隸廣東布政使司

本朝因之州判分駐羅鏡

州境 東西距三百里 南北距三百三十里

八到 東至肇慶府高要縣界一百八十里 西至廣西岑溪縣界一百二十里

南至高州府茂名縣界一百八十里 北至肇慶府封川縣界一百五十里 東南至肇慶府新興縣界一百六十五里 西南至高州府信宜縣界一百八十里



東北至肇慶府德慶州界一百四十里  
西北至廣西蒼梧縣界二百里  
自州治至京師七千八百六十里

土貢 果下馬 棠棠果 藥

管縣二

東安 西寧

瀧水廢縣在州南一百里順仁鄉晉夫阮廢縣在州界唐建水

廢縣在州東鎮南廢縣在州西開陽廢縣在州東南

東安縣 難西少南至州一百二十里 有巡檢駐西山

漢端溪縣地宋元嘉中分置安遂縣梁改置建州廣熙郡州尋

廢大業初郡廢唐武德四年復置南建州貞觀八年改曰藥州

十八年州廢屬康州至德元載改縣曰晉康宋開寶五年省入

端溪明萬厯五年復分德慶州及新興縣地置東安縣

大臺山在縣東北二十里又五里有鐵山產鐵礦

晉康廢縣在縣西北唐永順廢縣在縣東南五十里芙蓉都富林廢縣在縣西南八十里

西寧縣

繁難東南至州一百二十里

有巡檢駐夜護里

晉分端溪置都城縣梁復置羅陽郡隋平陳廢郡爲羅陽縣開皇十八年改曰正義大業初省入瀧水縣唐武德四年復置尋又省明萬曆五年始分置西寧縣

鬱水今名西江在縣東北五十里自肇慶府封川縣流入與德慶州分界又東逕東安縣入肇慶府高要縣界又瀧水源出縣西南東北流入州西謂之建水又東北逕東安縣注江

羅陽廢縣在縣西晉都城廢縣在縣北都城鎮隋懷德廢縣在縣南



連州

繁難

有巡檢二駐朱岡星子

見在人丁共二萬四千一百三十九  
又滋生不加賦人丁共八十七

禹貢荊州之域春秋戰國屬楚秦為長沙郡地漢置桂陽縣屬  
桂陽郡三國吳甘露元年分屬始興郡宋泰始六年置宋安郡  
秦豫元年郡廢屬廣興郡齊屬始興郡梁天監六年置陽山郡  
隋平陳罷郡為連州大業初改州曰熙平郡唐武德四年復曰  
連州天寶元年改曰連山郡乾元元年復曰連州五代初屬楚  
後屬南漢宋亦曰連州連山郡元至元十七年升連州路總管  
府十九年仍為連州屬廣東道又升桂陽縣為州屬湖南道明  
洪武二年併桂陽州入連州尋廢十四年復置連州屬廣州府  
本朝雍正五年直隸廣東布政司

州境

東西距三百八十里  
南北距二百里

八到

東至	韶州府英德縣界二百三十里
西至	廣西賀縣界一百五十里
南至	廣西懷集縣界一百里
北至	湖南臨武縣界一百里
東南至	懷集縣界三百里
西南至	賀縣界二百二十里
東北至	湖南宜章縣界一百十里
西北至	湖南江華縣界九十里
自州治至	京師七千四百二十五里

土貢

銀 銅 鐵 丹砂 布 藥

管縣二

陽山 連山

貞女山在州南鄺道元云滙水厯峽南出謂之貞女峽峽西岸高巖名貞女山桂陽山在州西北五十里本名靈山唐天寶八載改名

滙水一名桂水又名盧水源出州西北東南流逕陽山縣南會



滙水又東南入韶州府界班固云桂陽滙水南至四會入鬱林過郡二行九百里漢元鼎五年衛尉路博德為伏波將軍出桂陽下滙水即此

劉宋岡溪廢縣在州城西北

銀場有二一在州南同官峽一在陽山縣西北

陽山縣 難西北至州二百里 有青龍一鎮巡檢駐淇潭堡

本秦末南越陽山關地漢置陽山陰山二縣後漢省陽山入陰山三國吳孫皓復置陽山縣梁屬陽山郡隋屬熙平郡唐屬連州元至元十九年割屬桂陽州明初屬韶州府尋屬廣州府本朝雍正五年與連山縣並改屬連州

銅沙山在縣西南七十里產銅又縣東三十里有寶源山產黑鉛

縣故城在今縣東淮水南唐神龍元年始移水北卽今治陰山廢縣在縣北

連山縣

難東少北至府一百十里

有巡檢駐宜善

梁分桂陽縣置廣德縣隋開皇十年改曰廣澤仁壽元年又改曰連山宋紹興六年廢爲鎮十八年復置明洪武四年省入陽山十四年復置屬廣州府

黃連山在縣南四十里黃連水源出於此一名漣口水一名滑水至州南同官峽入淮

縣故城在今縣西北明永樂元年移治程山天順六年始徙今治隋熙平廢縣在縣西北

嘉應州

衝繁巖

有水馬二驛梅口一鎮巡檢駐太平鄉

原額人丁共五萬二千二百八十



漢以前同廣州府漢為南海郡揭陽縣地東晉後為義安郡海陽縣地蕭齊始分置程鄉縣屬義安郡唐屬潮州五代南漢乾和三年於縣置徽州宋開寶四年改曰梅州熙寧六年廢州元豐五年復置宣和二年賜名義安郡紹興六年又廢州十四年復置元至元十六年升為梅州路二十三年仍降為散州明洪武二年廢州為程鄉縣屬潮州府

本朝雍正十一年升為直隸嘉應州

州境 東西距四百一十五里 南北距二百七十里

八到 東至潮州府大埔縣界一百四十五里 西至惠州府龍川縣界二百七十里 南至潮州府海陽縣界一百五十里 北至福建武平縣界一百二十里 東南至潮州府海陽大埔二縣界八十里 西南至惠州府永安縣界二百四十里 東北至福建上杭縣界一百二十五里 西北至江西長寧縣界一百六十里

大清會典事例 卷二百一十五

自州治至京師八千七百六十三里

土貢 銀 錫

管縣四

興寧 長樂 平遠 鎮平

西陽山在州東南又州東北二百里平頂山產鐵礦

程江在州西源出惠州府長寧縣界東流入海

程鄉故城在州西城外曾井東

銀場在州境王存云程鄉縣有一銀場石坑一鉛場龍坑一鐵

場又興寧縣有夜明銀場

興寧縣 難東至州七十里 有巡檢二駐十三都及水口

東晉分龍川縣置屬東官郡隋改屬龍川郡唐屬循州明屬惠

州府

乾隆府廳州縣圖志



本朝雍正十一年與長樂等三縣同改屬

寶山在縣東北六十里元末陳友定采鑛於此

興寧江即左別溪自長樂縣南流入縣境又東逕州南曰梅溪

又東入潮州府界入海又有右別溪在縣西與左別溪合流注

海

故縣在今縣東北二十里齊齊昌廢縣在縣北

長樂縣

衝難東至州一百十里

有清溪一鎮巡檢駐十二都

宋天禧二年以興寧縣地置長樂鎮熙寧四年升為縣屬循州

明屬惠州府

錫坪山在縣西南五十里南近琴江口產錫

故縣在今縣東北宋紹興後凡三徙明洪武初始移今治

錫場王存云有羅翊洋頭大佐瀨湖四錫場

平遠縣

簡東南至府七十里

有巡檢駐霸頭

明嘉靖四十三年分程鄉及惠州府興寧縣地置屬潮州府

卓筆山在縣東南三十里下有鐵礦又鐵礦山在縣東南四十

里亦產鐵有鑪

鎮平縣

簡東南至州六十里

有藍坊一鎮巡檢駐羅岡

明崇正六年分平遠程鄉二縣置屬潮州府





廣西全圖 統計十一府一直隸州

桂林府	臨桂	永福	義寧	靈川	全州	陽朔	灌陽	永寧	柳州府	馬平
羅城	柳城	懷遠	慶遠府	宜山	東蘭	天河	河池	泗水	梧州府	藤
融	象州	來賓	賓州	遷	江	上	林	梧州府	梧州府	梧州府
三司	思恩府	武緣	賓州	遷	江	上	林	梧州府	梧州府	梧州府
林平	樂府	浦樂	恭城	昭平	富川	賀州	荔	梧州府	梧州府	梧州府
溪集	潯州府	桂平	昭平	富川	賀州	荔	梧州府	梧州府	梧州府	梧州府
懷集	潯州府	桂平	昭平	富川	賀州	荔	梧州府	梧州府	梧州府	梧州府
又土	太平府	崇善	武宣	南寧府	宣化	橫州	新寧	梧州府	梧州府	梧州府
州三	太平府	崇善	武宣	南寧府	宣化	橫州	新寧	梧州府	梧州府	梧州府
天保	太平府	崇善	武宣	南寧府	宣化	橫州	新寧	梧州府	梧州府	梧州府
歸順州	雷州	奉議	鬱林州	博白	興業	鎮安府	鎮安府	鎮安府	鎮安府	鎮安府

萬安所系白梧州次南寧百色大馬山以思太鎮為日下初以依集北流而上卷  
 林六佳



潯州府 蒼梧 梧州  
 白桂 林桂 梧州  
 南昌 梧州  
 西原 廣西之南 蒼梧之西 宜州之東 梧州之南  
 北阻 梧州 武岡 梧州 梧州 梧州 梧州









乾隆府廳州縣圖志卷四十三

賜進士及第翰林院編修充國史館纂修官臣洪亮吉撰

廣西布政使司

桂林府衝繁難

原額人丁共五萬五千九百七十八  
又滋生人丁五千二百八

禹貢荊州之域周為百粵地秦為桂林郡地漢為零陵郡零陵  
洮陽始安等縣地三國吳甘露元年始分零陵南部置始安郡  
宋明帝改為始建國南齊復曰始安郡梁大同六年始于郡置  
桂州隋開皇初郡廢于州置總管府大業元年府廢尋復為始  
安郡屬揚州唐武德四年復曰桂州置總管府後改都督府開  
耀後置桂管經畧使天寶元年復曰始安郡至德二載改建陵  
郡乾元元年復為桂州光化三年置靜江軍節度使五代初屬

乾隆府廳州縣圖志卷四十三



湖南周廣順初屬南漢宋仍為桂州始安郡靜江軍節度屬廣南路至道三年分置廣南西路大觀元年升為帥府紹興三年升為靜江府元至元十五年置靜江路總管府屬湖廣行省明洪武初改曰桂林府為廣西布政使司治

本朝因之巡撫部院及布政使司按察使司治此分守桂平梧鬱道亦駐此理苗通判駐龍勝川

府境

東西距五百五十五里  
南北距五百里

八到

東至	湖南零陵縣界三百四十五里
西至	柳州府融縣界二百十里
南至	平樂府荔浦縣界一百八十里
北至	湖南城步縣界三百二十里
東南至	湖南永明縣界三百七十里
西南至	柳州府雒容縣界二百五十五里
東北至	湖南新寧縣界三百六十里
西北至	柳州府懷遠縣界二百六十里
自府治至	京師七千四百六十里

土貢

銀 銅鏡 麝香 樹皮 蛇膽

銅器 鞞

葛 簞

桂心

朱砂

冷石 石燕

翠羽

鐘乳

何首烏 零陵

管縣七州二

臨桂 興安

靈川

陽朔

永寧州

永福

義寧

全州 灌陽

臨桂縣

衝繁難郭下

有南亭蘇橋二驛峽口一鎮巡檢二

駐蘇橋六塘墟

漢置始安縣吳甘露元年于縣置始安郡唐貞觀八年改曰臨桂

駁樂山在縣東北劉昭稱始安郡記云東有駁樂山李吉甫謂之駁鹿山又名福祿山

灘水在縣東北源出興安縣陽朔山至漢潭與眾流匯乃分湘灘二流南流為灘水逕靈川縣至府城東北又南逕陽朔縣南



入平樂府界班固云零陵有灘水東南至廣信入鬱林行九百八十里今亦曰桂江又瀉水今名大融江至靈川縣境合灘水唐福祿廢縣在縣境

漢城在縣東北

興安縣

衝難西北至府一百三十里

有白雲驛巡檢一駐社水陸峒

唐武德四年分始安縣地置臨源縣大曆三年改曰全義五代晉時馬希範于縣置溥州宋乾德元年州廢太平興國元年改曰興安

陽海山在縣北班固云零陵陽海山湘水所出郡國志作陽朔山應劭曰湘出零陵山蓋山之殊名也

越城嶠在縣北酈道元云湘灘之間陸地廣百餘步謂之始安嶠卽此李吉甫云五嶺之最西嶺也下有越城嶠水北注湘

湘水源出陽海山北流至靈渠分爲湘水東逕全州合羅灌二水又東入湖北公安縣界班固云湘水北至鄱入江過郡二行二千五百三十里

臨源故城在縣西又有全義故城在縣東二里今土人猶稱全義坊

越城在越城嶠西南

靈渠在縣西十里秦史祿所鑿以引灘水

嚴關在縣西南十七里兩山對峙中爲通道勢極險隘其南二十里卽秦城舊說秦始皇築以限越

靈川縣 衝難西南至府五十里 有大龍驛永寧白石塘下三鎮

唐龍朔二年分始安縣置

縣故城在今縣東南五里宋紹定四年移今治



陽朔縣

衡北少西卓陰屏少界元名四三至府一百五十里

有古社驛

三國吳分始安縣置尚安縣晉改曰熙平宋齊後廢隋開皇十年改置陽朔縣以縣北陽朔山得名宋南渡後省元初復置熙平水在縣東北三十里源出縣東龍山西注灘江又有朝夕塘水在縣東一日再增再減未嘗愆期故名

縣故城在今縣西十五里熙平廢縣在縣東北四十里又唐歸義廢縣在縣西十五里

是山以高秀甲于天下皆名峯矣

永寧州

簡東至府一百四十里

有常安一鎮巡檢一駐刺

漢始安潭中二縣地晉太康元年分置常安縣宋省梁大同八年改置梁化縣于縣置梁化郡隋開皇中郡廢十八年改縣曰純化大業二年省入始安唐武德四年復置永貞元年改曰慕化乾寧二年又分置古縣宋嘉祐六年省慕化後以古縣屬靜

江府明洪武十四年改曰古田縣隆慶五年改置永寧州

古田故城在州南三十里慕化廢縣在州南常安鎮

永福縣 衝東北至府一百里 有三里橫塘二驛蘭麻一鎮 縣丞分駐鹿寨村

三國吳為始安永豐二縣地唐武德四年分置永福縣明隆慶

五年與義寧同改屬永寧州

本朝還屬桂林府

白石水在縣東源出臨桂縣又西南入柳州府界

唐理定故城在縣西南四十里宣風廢縣在縣南

義寧縣 簡東南至府八十里 有巡檢駐廣南

五代晉天福八年馬氏以靈川縣之義寧鎮置縣宋開寶五年

省六年復置 又字東北曰雙江與城步長寧接計千餘里紅苗凡二十堡切大山深谷

洛溪水在縣北一名義江酈道元云源出永豐縣西北洛溪山



東注灘水

唐廣明廢縣在縣北古城墟

全州 衝繁難西南至府二百五十里

有雲陵驛建安西延宜湘柳浦四鎮州同分駐大埠巡檢二駐山棗山角

漢置零陵縣元鼎六年于縣置零陵郡領洮陽縣後漢移郡治

泉陵以零陵洮陽二縣屬之隋廢二縣改置湘源縣仍屬零陵

郡唐屬永州五代晉天福中馬氏改縣曰清湘于縣置全州元

至元十四年改全州路明洪武初曰全州府九年降為州省清

湘縣入之屬湖廣永州府二十八年改屬桂林府

洮水在州北五十里源出州北文山南流入湘漢高祖追英布

于洮水南即此

洮陽故城在州北三十五里地名改州灘零陵故城在州北三

十里梅潭

灌陽縣 難西至府三百二十里

有城田一鎮巡檢駐吉寧鄉

三國吳析零陵縣地置觀陽縣宋以後曰灌陽隋省入湘源縣大業後蕭銑復置唐武德七年廢上元二年復置五代晉天福中馬氏改屬全州

觀水在縣東今名灌江北至全州合湘水道元云觀水出臨賀郡之謝沐縣界西北逕觀陽縣西又西北流注于湘川謂之觀口

縣故城在今縣西二十里雀兒山隋以後移今治

柳州府 繁難

原額人丁一萬一千四百二十七 屯丁共三十二  
又滋生人丁一千二百六十一

漢以前同桂林府漢為蒼梧郡潭中中留領方等縣地三國吳



鳳皇三年分置桂林郡梁陳間分置馬平郡隋平陳郡廢唐武

德四年置昆州尋曰南昆州貞觀八年改曰柳州天寶初改龍

城郡乾元元年復曰柳州光化三年屬湖南五代漢乾祐三年

又屬南漢宋亦曰柳州龍城郡元至元十六年升柳州路總管

府明曰柳州府

柳州府城在龍城郡元至元十六年升柳州路總管

本朝因之分巡右江道駐此

云初度思歸家西思思百多漢士十一州

府境

東西距四百三十五里

八到

東至平樂府修仁縣界二百六十五里

西至慶遠府宜山縣界一百六十里

南至潯州府貴縣界二百七十里

北至湖南綏寧縣界五百六十里

東南至潯州府武宣縣界一百八十里

西南至思恩府遷江縣界一百二十里

東北至桂林府永寧州界一百三十里

西北至貴州永寧州界五百六十里

自府治至京師七千八百六十里

土貢 金 銀 鐵 布 香 糖子 桂心 藥 蚌蛇膽

管縣七州一

馬平 雒容 羅城 柳城 懷遠 融 象州 來賓

馬平縣 衝繁郭下 有雷塘穿山二驛巡檢二駐穿山三都

漢置潭中縣屬鬱林郡三國吳分屬桂林郡晉為郡治宋省齊

復置梁陳時置馬平郡隋廢郡置馬平縣屬象州大業初屬始

安郡唐武德四年置昆州治此貞觀中為柳州治宋咸淳元年

州移治柳城明仍為柳州府治

潭水今亦名柳江自貴州永從縣流逕懷遠融柳城三縣入府

城南又東南逕象州入潯州府界

縣故城在今縣北潭中廢縣在縣東南駕鶴山間唐新平廢縣

在縣南



雒容縣

衝難西南至府六十里

有江口雒容二驛平樂江口二鎮巡檢二分駐

漢潭中縣地唐永徽中分置雒容縣屬巖州天授二年割屬柳

州

縣故城在今縣東北七十里明萬曆三年徙今治唐廢象縣在縣南

羅城縣

簡東南至府一百九十里

有通道武陽二鎮巡檢二分駐

宋開寶五年分武陽縣置屬融州熙寧七年並省入融水明洪武二年復置

武陽水在縣北百里有二源一出縣西北平西里一出縣東北高懸里皆至武陽巖合流東南至柳城縣入柳江

縣故城在今縣北明洪武三年移今治唐武陽廢縣在縣北武陽鎮李吉甫云隋開皇十一年析義熙置臨縣唐永徽元年

廢入融水龍朔二年重置改爲武陽按唐志武陽天寶初併黃水臨牂二縣更置與吉甫不合疑龍朔初改臨牂爲武陽天寶初又以黃水併入也黃水廢縣並在縣西北又樂善廢州在縣北宋羈縻州

柳城縣 簡東南至府八十里 有馬頭東江羅江三驛古砦東泉二鎮巡檢二分駐

梁分潭中置龍城縣唐武德四年于縣置龍州貞觀七年州廢

朱景德三年改曰柳城咸淳元年爲柳州治明仍屬柳州

周水今名龍溪水在縣西南班固云定周周水首受無斂東入

潭行七百九十里鄴道元云潭水自鐔城又東南逕潭中縣周

水西南來注之

龍城故城在縣西南龍溪水南岸唐柳嶺廢縣在縣西

懷遠縣 衝難三百一十里 有巡檢二駐梅寨古宜



漢潭中郡北境牂柯蠻地南齊後為齊熙郡地唐為融州地後為古州蠻地宋崇寧四年置懷遠軍尋升為平州宣和二年賜名懷遠郡紹興四年州廢十四年復置懷遠縣屬融州明洪武十年縣廢十四年復置嘉靖末為諸徭所陷萬曆十九年更置潯江在縣東北自湖廣靖州界流入繞縣東南流入大江縣故城在今縣北萬曆十九年移今治

融縣

衝難東南至府二百五十里

有長安司管二鎮巡檢二分駐

南齊于潭中縣置齊熙縣并置齊熙郡梁大同中于郡置東寧州隋平陳郡廢開皇十八年改州曰融州縣曰義熙大業初州廢唐武德四年復置六年改縣曰融水以融溪水為名天寶初曰融水郡乾元初復曰融州五代屬南漢宋曰融州融水郡大觀元年升為帥府置黔南路三年府罷賜名清遠軍節度升為

下都督府元至元十四年置安撫司十六年改爲融州路尋降  
爲州明洪武初以州治融水縣省入十年降州爲融縣

寶積山在縣東五十里產鐵又縣有銅鼓山

融水廢縣在縣西南

鉛場在縣南王存云融水縣有古帶一鉛場又有礬場

象州

衝西北至府一百三十里

有象臺驛巡檢一駐龍門

漢潭中中溜二縣地梁陳時分置象詔陽等郡隋平陳郡皆廢  
開皇十一年改置桂林縣仍于縣置象州又分置陽壽縣大業  
初州廢唐武德四年復置天寶初曰象山郡乾元初復曰象州  
五代屬南漢宋亦曰象州象山郡元至元十五年改升爲象州  
路總管府大德後仍降爲州明洪武二年以州治陽壽縣省入  
象山在州西隔江李吉甫云州以之得名



隋桂林廢縣在州東南直隸州東陽寧廢縣在州西南西寧廢縣在州南

唐武德廢縣在州西武化廢縣在州東北長風廢縣在州東古

長風城

來賓縣 衝難北至府一百八十里 有在城驛巡檢一駐界

唐武德四年分潭中縣地置文安縣尋改曰樂沙貞觀七年省

入新平改置懷義縣又于縣置嚴州天寶初改州曰循德郡縣

曰來賓乾元初復曰嚴州宋開寶七年州廢以縣屬象州明屬

柳州府

本朝雍正三年改屬賓州十二年還屬柳州府

古郎山在縣東南五十里

剛水今名都泥江在縣南東流入潯州府界

唐循德廢縣在縣東歸化廢縣在縣南

慶遠府 繁難

原額人丁七千二百六十四  
又滋生丁二百五十八

禹貢荊州南裔周百粵地秦象郡地漢為鬱林郡地晉後淪于蠻唐貞觀四年始開置粵州治龍水縣乾封中改曰宜州天寶初曰龍水郡乾元初復曰宜州唐末屬湖南五代漢乾祐三年入于南漢宋初亦曰宜州龍水郡宣和元年升為慶遠軍節度咸淳元年升為慶遠府元至元十六年置慶遠路總管府大德元年改置慶遠南丹溪峒等處軍民安撫司明洪武三年仍為慶遠府

本朝因之理苗同知駐德勝鎮

府境 東西距四百七十里  
南北距二百九十里

八到 東至柳州府柳城縣界四十里  
西至貴州獨山州豐寧下土司界四百三十里



草色屏風少景區元名且三  
 南至思恩府上林縣界一百二十里  
 北至柳州府羅城縣界一百七十里  
 東南至柳州府柳城縣界七十里  
 西南至思恩府安定土司界一百六十里  
 東北至羅城縣界五十里  
 西北至都勻府荔波縣界三百二十里  
 自府治至京師八千八十里

土貢 銀 錫 丹砂 布 楮皮紙 藥

管縣三州二土州二土縣一土司三

宜山 天河 河池州 思恩 東蘭州 那地土州

南丹土州 忻城土縣 永定土司 永順正土司 永

順副土司

宜山縣 繁難郭下

有德勝驛大遭宜陽二永驛德勝大遭  
 懷遠東江四鎮縣丞分駐榜村巡檢二  
 駐德勝及龍門

古百粵蠻地唐貞觀四年置龍水縣宋宣和初始改宜山

豚水今名龍江自貴州黎平府  
運柳州懷遠雒容二縣界入  
縣北即右江之上源

龍水故城在縣北宜山下唐崖山廢縣在縣東南洛曹廢縣在

縣東東壘廢縣在縣西溫泉廢縣在縣東思順歸化二廢州在

縣東南廢蕃州在縣南廢琳州一縣西述昆廢州在縣西南一

天河縣難南少西至府有福祿一鎮

古蠻地唐貞觀四年始置河縣宋大觀元年廢入融州靖康

元年復置

縣故城在今縣西宋雍熙後凡五徙始歷今治

河池州難東至府二百五十里有州同知分駐三望

唐羈縻智州地宋初置河池州屬羈縻金城州後屬智州又改

屬宜州大觀初于縣置庭州改縣曰懷德四年州廢仍曰河池

之卷于... 系... 卷四三



縣明永樂六年升爲河池州

故城在今州治東又金城廢州在州東北金城堡廢智州在州東

富仁銀監在州東宋乾德二年置王存云宜州又有寶富一銀場

思恩縣 難東南至府一百五十里

古生蠻地唐貞觀十二年開置環州治正平縣兼置思恩縣屬之天寶初改正平郡乾元初復曰環州後省正平移州治思恩縣宋熙寧八年州廢以縣屬宜州明宏治十七年改屬河池州縣故城在今縣南廢環州在縣西北以縣南六里環江得名宋都亮廢縣在縣東都亮鄉鎮寧廢州在縣西鎮寧鄉廢溪州在縣北大溪里撫水廢州在縣北

中洲在縣東北一百五十里分上中下三里皆獠所居過此卽古州八萬獠之地

東蘭州 難東北至府四百二十里

古蠻洞地宋初置羈縻蘭州屬宜州管崇寧五年納土元改曰東蘭州

本朝雍正七年改流

故州在今州東南宋廢文州在州西南二百四十里廢兌州在州東南廢隆州在州南

那地土州 簡東北至府三百四里

宋崇寧五年蠻洞納土置地那二州明洪武初省那州入地州改那地土州

剛水今名烏泥江在州南自泗城府流入東南逕東蘭州及思



恩府都陽安定諸土司入忻城縣南又東入思恩府界俗名紅水江下流亦名都泥江

宋廢孚州在州東又廢那州在今州南

南丹土州 簡東南至府三百四十里

唐爲羈縻極邊之地宋初置南丹州元初置安撫司大德初併司入慶遠路明洪武初仍曰南丹州二十八年州廢改設南丹衛尋復爲南丹土州

孟英山在州西北三十五里產銀砂三寶山在州西二里舊產錫又河池州有高峯坑亦產錫礦舊置高峯廠于此

故州在州東北宋廢觀州在州東又元置永鑾福延四州長官司隸思州安撫司明洪武初並省入南丹中平廢縣在州北中平村

忻城土縣 北少西至府九十里

古蠻地唐初置芝州治忻城縣天寶初曰忻城郡乾元初復曰芝州宋初為羈縻州慶歷三年州廢以縣屬宜州明宏治間降為土縣

唐廢紆州及歸恩廢州並在縣東

永定土司 西北至府六十里

永順正土司 東北至府三百里

永順副土司 西南至府四十里

並明宏治五年置

思恩府 繁難

原額人丁共一萬四千五百八十六 屯丁一百十八  
又滋生人丁八百四十四

漢以前同慶遠府漢為鬱林郡廣鬱增食領方等縣地晉宋以



後為晉興郡地唐置羈縻思恩州隸邕州都督府宋亦曰思恩州屬邕州右江道元屬田州路明初屬田州府永樂三年直隸廣西布政使司正統五年升為思恩府尋改為軍民府宏治末改同正府

本朝因之理苗同知駐百色

府境 東西距九百九十五里

八到 南北距三百七十里

東至柳州府來賓縣界二百八十五里  
 西至雲南上富州界七百里  
 南至南寧府宣化縣界一百三十里  
 北至慶遠府永定土司界二百四十里  
 東南至宣化縣界二百四十里  
 西南至太平府龍英土州界六百二十五里  
 東北至慶遠府宜山縣界三百六十里  
 西北至慶遠府東蘭州界二百四十五里  
 自府治至京師九千四百里

土貢

金 蛇 鉛 綿 布 麻 靛 草紙 藤器 篾簞

管縣三州一土州一土縣一土司九

武緣 賓州 遷江 上林 田州土州 上林土縣

白山土司 興隆土司 定羅土司 舊城土司

下旺土司 那馬土司 都湯土司 古零土司 安

定土司

武緣縣

繁難郭下有巡檢一駐百色及高井寨

漢領方縣地唐晉興縣地宋始徙置武緣縣屬邕州元屬南寧

府明萬曆七年改屬思恩府

唐思恩故城在縣西北一百五十里晉樂昌廢縣在縣南三十

里樂昌鄉明鳳化廢縣在府境

賓州

繁難西至府一百五十里

有在城清水二驛安城一鎮巡檢駐

漢置領方縣屬鬱林郡為都尉治三國吳改曰臨浦縣晉初復



故梁兼置領方郡隋平陳郡廢唐初屬南方州貞觀五年始于  
縣置賓州以州境賓水爲名天寶初曰安城郡至德二載改領  
方郡乾元初復曰賓州宋開寶五年州廢六年復置曰賓州安  
城郡元曰賓州路至元十六年置下路總管府後降爲州明初  
以州治領方縣省入屬柳州府

本朝雍正三年升爲直隸州領遷江上林來賓三縣十二年改  
屬思恩府

領方山在州南三十五里古郡縣皆以此名古漏山在州西南  
三十里宋咸平中州守王舉鑿厓燒石開關關路以通行旅山  
下有古漏水

領方故城在州西二十里隋安城故城在州東安城鎮唐思干  
廢縣在州西南

遷江縣

衝難西少南至府二百八十里

有清水羅白二鎮  
巡檢駐平陽墟

唐于領方縣地置羈縻思剛州宋天禧四年改置遷江縣

剛水今俗名紅水江自慶遠府流入又逕來賓縣入潯州府界

縣故城在今縣北明洪武二十三年移今治

上林縣

繁難西至府一百八十里

有思隴驛三畔周安二  
鎮縣丞分駐三里營巡  
檢二駐周安思隴

唐武德四年析領方縣置又于縣置南方州貞觀八年改曰澄

州天寶初改賀水郡乾元初復曰澄州宋開寶五年州廢縣屬

邕州端拱三年改屬賓州

北江源出古零土司界東流入縣至章光嶺與南江合逕縣北

又東入遷江縣界為清水江又東北合紅水江

唐止戈廢縣在縣西李吉甫云止戈無虞賀水三縣並武德四

乾隆府廳州縣圖志



年析置屬澄州馬端臨云開寶二年州廢以三縣併入上林

田州土州簡東至府四百五十里有巴馬一鎮

漢鬱林郡地唐開元中始置田州治都救縣天寶初曰橫山郡

乾元初復曰田州貞元二十一年廢後復置為羈縻州宋亦曰

田州元升為田州路明洪武初曰田州府嘉靖七年降府為州

復添設田寧府治焉明年府廢復為田州直隸廣西布政使司

本朝康熙三年改屬思恩府又有土州判駐陽萬

右江在州南又東逕上林縣入南寧府界樂史云右水源出田

州西北流入鬱江

州故城在今州東南三十里宋焚鳳廢州在州東上隆廢州恩

城廢州並在州北

上林土縣簡東北至府二百七十里

宋置隸橫山寨元屬田州路明嘉靖初改屬

縣故城在今縣東十里

白山土司 西南至府八十里

明嘉靖七年分置

興隆土司 南至府七十里

定羅土司 東至府一百四十里

舊城土司 東南至府一百五十里

下旺土司 東至府二百一十里

那馬土司 東南至府九十五里

都陽土司 東南至府六百里

古零土司 西南至府八十里

安定土司 西南至府一百六十五里



並嘉靖七年分置

泗城府

難有母運之亭上下極遠程程七八百里在紅水江北

額編人丁無

古百粵蠻地宋置泗城州屬邕州橫山寨元屬田州路

本朝順治十五年升為泗城府尋改為泗城軍民府屬思恩府

雍正五年改設流官直隸廣西布政使司

府境

東西距六百五十里南北距五百二十里

八到

東至慶遠府東蘭州界二百里西至貴州普安州界四百五十里

南至思恩府土田州界一百五十里北至南籠府永豐州界三百七十里

東南至土田州界一百四十里西南至雲南廣南府界七百五十里

東北至東蘭州界四百七十里西北至永豐州界四百七十里

自府治至京師一萬一千四十五里

土貢

蠟

降香

雄黃

縮砂

草果

烏藥

麝

管縣二州一

凌雲

西隆州

西林

剛水今俗名紅水江在府北一百五十里又東入慶遠府界盤

水亦逕府北境與盤江合下注鬱水

泗城故城在府西南明洪武初移今治宋廢利州在府西南六

十里元唐興廢州在府南一百里明廢程縣在府東北三百二

十里

凌雲縣

要南至府五十里

有縣丞分駐天峩巡檢駐平樂一甲

乾隆

年置

西隆州

衝難東南至府四百三十里

有州同知分駐八陽

古百粵蠻地元置安隆砦屬泗城州明永樂元年置安隆長官



司

本朝康熙五年改置西隆州雍正五年升直隸州八年改屬泗城府

西林縣

難東至府五百七十里

有巡檢駐路城

古百粵蠻地宋元曰上林洞屬泗城州明永樂七年置上林長官司萬曆中併入泗城州

本朝康熙五年始置西林縣屬思恩府尋改屬西隆州雍正八年改屬泗城府

乾隆府廳州縣圖志卷四十四

賜進士及第翰林院編修充

臣洪亮吉撰

廣西布政使司

平樂府 衝難

原額人丁一萬一千九百三十三  
又滋生人丁六百六十七

漢以前同桂林府漢為蒼梧郡荔浦富川馮乘謝沐臨賀等縣地三國吳分置平樂縣屬始安郡宋屬始建國齊仍屬始安郡唐武德四年于平樂縣置樂州貞觀八年改曰昭州天寶初曰平樂郡乾元初復曰昭州五代初屬湖南後屬南漢宋仍曰昭州平樂郡元大德中改平樂府

本朝因之捕盜同知駐麥嶺

府境

東西距九百四十里  
南北距二百七十里



八到

東至廣東連山縣界五百六十里  
 西至潯州府平南縣界三百八十里  
 南至梧州府蒼梧縣界二百六十里  
 北至桂林府陽朔縣界十里  
 東南至梧州府懷集縣界二百里  
 西南至梧州府藤縣界四百七十里  
 東北至湖廣永明縣界一百里  
 西北至陽朔縣界六十里  
 自府治至京師七千六百三十里

土貢

金 銀 銅 鐵 錫 鍾乳 焦布 竹布 花簞  
 弓 干金 藤 蚌 蛇膽 石斛 白蠟 黎母汁  
 翡翠 鉛粉 降香

管縣七州

平樂 恭城 富川 賀 荔浦 修仁 昭平 永

安州

平樂縣

繁難郭下

有昭潭昭平龍門三水驛

漢荔浦富川二縣地三國吳甘露元年分置平樂縣唐武德四

年于縣置樂州後爲昭州治

縈山在縣東南九里目巖山在縣北二十里巖有兩孔相對如人目故名

灘水在府城南亦名府江自桂林府陽朔縣流入又南逕昭平縣東入梧州府界又平樂水在縣東北西南注灘江

縣故城在今縣西南三里荔浦江口宋大中祥符元年移治州城東唐永平廢縣在縣東北厯塘村沙亭廢縣在縣西孤州廢城在縣東南四十里

恭城縣

簡西南至府六十里

有巡檢駐鎮峽寨

唐武德四年分平樂置屬樂州後屬昭州

銀殿山在縣東李吉甫云其下有鐘乳穴十二所勢江源出于此



乾隆原屬州縣圖志卷四十四

縣故城在今縣東明成化十三年移今治

富川縣 繁難西少南至府二百六十里

有鍾山一鎮巡檢

漢舊縣三國吳改屬臨賀郡隋初屬賀州大業初改屬始安郡

唐武德四年仍屬賀州天寶初改曰富水尋復故明洪武九年

改屬平樂府

桂嶺在縣東南一百二十里與湖廣江華縣廣東連山縣接界

卽古臨賀嶺也一名萌渚嶠南康記五嶺第四嶺曰臨賀

靈谿水今名富水酈道元云靈谿水出富川縣北符靈岡南流

逕其縣東又南注于灘水

縣故城在今縣西南明洪武二十八年移今治漢馮乘廢縣在

縣東北隋綏越廢縣在縣南

賀縣 繁難西北至府三百七十里

有信都一鎮巡檢二驛  
信都及信寧

漢置臨賀縣三國吳黃武五年置臨賀郡宋泰始五年改曰臨  
慶國齊復故隋平陳廢郡置賀州大業初州廢又廢縣入富川  
十二年復置臨賀縣唐武德四年復于縣置賀州天寶初改臨  
賀郡乾元初復曰賀州宋元亦曰賀州明洪武二年省臨賀縣  
入州十年改州爲賀縣

北芳林南：知西有白田

橘山在縣東北二十五里橘水出于此新唐書臨賀縣東有銅  
冶在橘山又嘗產銀宋置銀場于此王存云縣北大山有東遊  
龍中二冶百姓採沙燒錫以取利焉又有寶場開寶四年省  
臨水源出富川縣靈亭鄉賀水源出縣東南界至縣東與臨水  
合更名臨賀水

朝岡在縣東北又有程岡在縣東南並有鐵鉞自隋至唐採取  
漢封陽廢縣在縣南百里封陽墟隋桂嶺廢縣在縣東北一百



里桂嶺下梁蕩山廢縣在縣西招賢鄉

荔浦縣 簡東少北至府七十五里

漢舊縣唐武德四年于縣置荔州貞觀十二年州廢還屬桂州  
明宏治四年改屬平樂府

瀨水今名荔江在縣南酈道元云瀨水出荔浦縣西北魯山之  
東逕其縣西與濡水合又東注于灘濡水今名山月江

荔州故城在縣西四十里三國吳永豐廢縣在縣西北五十里  
永寧鎮唐崇仁廢縣在縣西南

荔平關在縣南漢置在荔水之上久廢

修仁縣 難東少北至府一百二十里

三國吳分荔浦置建陵縣齊曰建陵左縣唐貞觀二年于縣置  
晏州十二年州廢長慶元年改曰修仁宋熙寧四年省為鎮入

荔浦元豐初復置仍屬桂州明宏治四年改屬平樂府

建陵故城在縣南唐武龍廢縣在縣西北

昭平縣 衝北至府一百二十里

梁分臨賀置龍平縣兼置靜州及梁壽靜慰二郡隋初郡並廢

大業初州廢唐武德四年復于縣置靜州貞觀八年改曰富州

天寶初改開江郡乾元初復曰富州宋開寶五年州廢宣和中

改縣曰昭平淳熙六年復曰龍平明洪武十八年省入平樂縣

萬曆四年復置昭平縣

印岡山在縣東北

劉宋歸化廢縣在縣西北又安樂博勞廢縣皆在縣境隋豪靜

廢縣在縣南百餘里馬江廢縣在縣東南馬江里唐思勤廢縣

在縣東北陶唐村

平樂縣志卷之四



永安州

簡東北至府一百八十里

有平旦一鎮

隋開皇十年分荔浦置隋化縣唐武德四年改日立山于縣置南恭州貞觀八年改曰蒙州天寶初改蒙山郡乾元初復曰蒙州宋熙寧五年州廢以立山縣屬昭州明洪武十八年省入平樂縣成化十三年復置曰永安州屬桂林府宏治四年改屬平樂府

蒙山在州西南五里新唐書蒙州取州東蒙山為名下有蒙水李吉甫云舊名涇水今又名眉江注灘水

蒙州故城在州治南唐正義廢縣在州西北東區廢縣在州東南欽政廢縣在州境

梧州府

繁難

原額人丁二萬六千二百五十五  
又滋生人丁一千六百八十二

禹貢荊州徼外地周爲百粵地後爲楚地秦屬桂林郡漢初屬南粵元鼎六年置蒼梧郡元封五年爲交阯刺史治後漢建安末屬交州三國吳分屬廣州隋平陳罷郡爲蒼梧縣唐武德四年始置梧州天寶初曰蒼梧郡乾元初復曰梧州五代初屬湖南漢乾祐三年入南漢宋亦曰梧州蒼梧郡元至元十四年置安撫司十六年改梧州路明曰梧州府

府境

八到

東西距二百三十五里	東至潯州府封川縣界四十里	南至廣東信宜縣界一百九十里	北至平樂府賀縣界二百二十里	東南至廣東東西寧縣界二百六十五里	西南至鬱林州北流縣界三百九十里	東北至廣東陽山縣界四百八十里	西北至平樂府昭平縣界一百五十里	自府治至京師八千五百三十二里
-----------	--------------	---------------	---------------	------------------	-----------------	----------------	-----------------	----------------



土貢

檫榔木

龍眼

荔枝

婆羅密

白石英

蝮蛇

管縣五

蒼梧

藤

容

岑溪

懷集

蒼梧縣

衡繁郭下

有府門龍江二驛巡檢三駐安平長行東安

漢置廣信縣為蒼梧郡治隋開皇中郡廢改縣曰蒼梧唐武德

四年于縣置梧州

通星山在縣北六十里李吉甫云漢劉曜為太守嘗登此山仰

觀星象因名又縣西桂江上有石英山產石英宋時充貢

鬱水自潯州府平南縣界流入藤縣又逕府城西南隅與桂江

合又東入廣東封川縣界在藤縣各藤江在府南名大江灘水

今名桂江在縣西北自平樂府昭平縣流入注鬱水

漢猛陵廢縣在縣西北晉寧新廢縣在縣東南戎城廢縣在縣

猛陵隋亦郡  
永寧亦武德  
年置南以州  
之曰中曰連  
龍元曰以州

西南

水關在縣南大江中明成化六年督臣韓雍請立關榷鹽木諸貨以充軍實

本朝別設盤鹽廠關在稅關左

藤縣繁難東至府六十里

有雙兢黃田金雞藤江四驛赤水一鎮巡檢二駐白石竇家二寨

晉升平五年于猛陵縣地置永平郡治安沂縣領夫寧縣南齊徙郡治夫寧梁兼置石州隋平陳郡廢改州曰藤州縣曰永平大業初改州曰永平郡唐武德四年復于永平縣置藤州貞觀初改縣曰鐔津天寶初改藤州曰感義郡乾元初復曰藤州明洪武五年省鐔津縣入州十一年改州為藤縣鐔津廢縣在縣北唐義昌廢縣在縣南一百二十里寧風廢縣



在縣西一百里感義廢縣在縣西

容縣 簡東北至府二百二十里

有白良繡江二驛巡檢二  
駐波羅里粉壁寨

晉武帝析合浦縣地置蕩昌縣梁改置陰石縣並置陰石郡隋  
平陳郡廢改縣曰奉化開皇十九年又改曰普寧唐元和中移  
容州來治乾寧四年升寧遠軍節度使五代屬南漢宋仍曰容  
州普寧郡元為容州路尋降為州明洪武十年省普寧縣入州  
尋改州為容縣

隋欣道廢縣在縣東北唐涓龍廢縣在縣西南宕山廢縣在縣  
西

岑溪縣

簡東北至府一百八十里

有大崗一鎮巡檢駐平  
河村

梁于猛陵縣地置永業郡尋改為縣後省隋開皇十六年復置  
唐武德四年復析置龍城縣兼置南義州貞觀元年州廢二年

復置義州五年州廢六年復置天寶初改州曰連城郡至德二  
載改龍城縣曰岑溪乾元初復曰義州宋太平興國初改曰南  
儀州熙寧四年州廢以縣屬藤州明洪武十一年改屬梧州府  
龍城廢縣在縣東二十里永業廢縣在縣東三十里永業鄉連  
城廢縣在縣東南

懷集縣

繁難西至府三百六十里

有巡檢二駐武城鄉慈樂寨

晉元熙中析南海四會縣地置懷化縣劉宋元嘉中改置懷集  
縣唐武德五年于縣置威州貞觀初州廢屬南綏州十三年屬  
廣州元至元十五年屬賀州明洪武九年改屬梧州府  
懷化廢縣在縣東二十里古城營劉宋永固廢縣在縣北唐洊  
水廢縣在縣西斥水渡

潯州府

衛繁



原額人丁一萬六千九百五十五  
又滋生人丁一千三百六

漢以前同桂林府漢為鬱林郡地梁分置桂平郡隋平陳郡廢  
仍屬鬱林郡唐武德四年屬南尹州五年屬鸞州七年分置潯  
州尋廢貞觀七年始于桂平縣置潯州取潯江為名十二年省  
入龔州長壽元年復置天寶初改潯江郡乾元初復曰潯州五  
代屬南漢宋開寶五年廢入貴州六年復置仍曰潯州潯江郡  
元至元十六年置潯州路總管府明洪武三年改潯州府

府境

東西距四百二十里  
南北距五百二十里  
土人言潯音九成

八到

東至梧州府藤縣界一百九十里	西至南寧府橫州界二百二十里	南至鬱林州界一百九十里	北至柳州府象州界三百三十里	東南至鬱林州北流縣界二百八十里	西南至鬱林州興業縣界二百二十里	東北至平樂府永安州界二百六十里	西北至柳州府來賓縣界二百八十里
---------------	---------------	-------------	---------------	-----------------	-----------------	-----------------	-----------------

自治府至 京師八千四百一十里

土貢

金 銀 鉛 紵布 桂 鐵力木 葵 弓絲竹  
糖牛 肉桂

管縣四

桂平 平南 貴縣 武宣

桂平縣

衝郭下 有武靖靜寧二鎮巡檢二駐大黃江口穆

漢布山阿林二縣地梁分置桂平郡隋平陳廢郡為縣唐貞觀七年為潯州治

大容山在縣南一百九十里廣濶數百里通潯林容縣岑溪博

白北流陸川等縣山形四中連孤秀全等面相似入者迷出澗水屈曲分為九

十九派

大藤峽在縣西北六十里介武宣象州永安桂平平南藤縣之間四山環繞綿亘數百里最為險惡峽口有大藤大逾斗長數



丈橫生跨江遙人藉以渡峽明成化初督臣韓雍討平獠賊斬其藤易名斷藤峽嘉靖初獠賊復流劫潯梧上下七年督臣王守仁討平之後峽賊侯勝海等復為亂督臣蔡經討平之三興大役而後底定有白石洞在潯上

鬱水自南寧府橫州流入逕貴縣南又東逕府城南至城東與黔江合又東逕平南縣南名龔江又東入梧州府界潭水今名黔江自柳州府象州流入逕武宣縣西曰潭江又東南逕府城東與藤水合為潯江

縣故城在今縣西宋嘉祐中移今治阿林廢縣在縣東隋大賓廢縣在縣東南皇化廢縣在縣東唐廢繡州在縣西南一百五十里又羅繡廢縣在縣南八十里羅繡里盧越廢縣在縣南明武靖廢州在縣東北三十里

平南縣

衝西至府一百里

有烏江水驛巡檢二駐大烏墟秦川鄉

晉初分猛陵置武城縣後省宋元嘉二年改置武林縣唐貞觀三年于縣置鷺州七年改置龔州都督府又分置平南縣尋移州治之天寶初改臨江郡乾元初復曰龔州宋開寶五年省武林縣入平南政和元年州廢三年復置紹興六年又廢

武林廢縣在縣東南隋建廢縣在縣東北唐大同廢縣在縣東

北五十里大同鄉泰州廢縣在縣東北武郎廢縣在縣北陽川

平原廢縣在縣西北歸政廢縣在縣西

貴縣

繁難東北至府一百四十里

有東津香江二水驛之江五山二鎮巡檢駐五山汛

漢置鬱林郡治布山縣梁普通四年先置鬱林於郡置南定州隋平陳郡廢改置鬱林縣改州曰尹州大業初省布山入鬱林又改州曰



鬱州尋復為鬱林郡唐武德四年復曰南尹州貞觀八年改貴

州天寶初改懷澤郡乾元元年復曰貴州元大德三年以州治

鬱林縣省入明洪武三年又降州為貴縣

顯朝岡在縣北二十里李吉甫云陸績為太守登此制渾天儀

浮溪水今名潮水泉在縣西六十里

鬱林故城在縣南鬱江南三里布山廢縣在縣東懷澤廢縣在

縣南龍山廢縣在縣北唐義山廢縣在縣西北潮水廢縣在縣

西

武宣縣 衝難東南至府二百里

有仙山驛永安縣廓二鎮 巡檢駐廓鎮

唐武德四年析桂林縣地置武仙縣貞觀十三年徙象州來治

大曆十二年徙州治陽壽以縣屬之明宣德六年改為武宣

木朝雍正三年分屬賓州八年改屬潯州府

剛水今名都泥江在縣西北自柳州府來賓縣流入合潭水按  
留水亦當經縣境漢中留縣卽以水名酈道元云留水南出布  
山下疑卽象州水也源出臥龍山西北流合天柱石人諸溪水  
至州城北入柳江

武仙故城在今縣東下水二十里明宣德六年移今治漢中溜  
廢縣在縣西南

南寧府 衝繁難

原額人丁二萬三千三百二十五  
又滋生人丁一千六百七十六

漢以前同桂林府漢爲鬱林郡領方廣鬱等縣地三國屬吳晉  
太興元年分置晉興郡治晉興縣隋平陳郡廢縣屬鬱林郡唐  
武德四年分置南晉州貞觀六年改曰邕州乾封元年置都督  
府天寶元年改曰朗寧郡十四年置邕管經畧使乾元初復曰



邕州咸通三年于州置嶺南西道節度使五代屬南漢改建武  
 軍節度晉天福七年避廟諱改曰誠州漢初復故宋曰邕州永  
 寧郡節度如故仍置都督府元至元十六年置邕州路總管府  
 兼左右兩江鎮撫泰定元年改南寧路明洪武初改南寧府  
 本朝因之分巡左江道賦此

府境 東西距四百三十里 南北距三百三十里  
 東至潯州府貴縣界三百四十里  
 西至太平府羅陽土縣界九十里  
 南至廣東欽州界二百七十里  
 北至思恩府武緣縣界六十五里  
 東南至廉州府靈山縣界五十里  
 西南至安南界三百六十里  
 東北至思恩府賓州界二百二十里  
 西北至思恩府白山土司界三百二十里  
 自府治至京師八千三百一十二里

八到

土貢

- 金 銀 芋 麻 荔枝 梳 柳 象 馬 狐
- 猪 鼓 公 越 鳥 蚺 蛇 膽 繭 絲

管縣三州三土州三

宣化 新寧州 隆安 橫州 永淳 上思州 歸

德土州 果化土州 忠州土州

宣化縣

衝繁疲難郭下

有建武黃花陵山大淮四驛巡檢  
五駐三官堡潭落墟及八尺金城  
遷龍三寨

晉元帝分領方置晉興縣隋開皇十八年改縣曰宣化

鬱水在縣西南上流為左右二江李吉甫所云左右溪也至此  
合又名大江東逕永淳縣橫州入潯州府界班固云鬱水首受  
夜郎豚水東至四會入海過郡四行四千三十里酈道元云溫  
水東逕增食縣文象水注之水經又至領方縣東與斤原水合  
東北入于鬱新唐書鬱水自蠻境七源州流出州民嘗苦之景  
雲中司馬呂仁引渠分流以殺水勢自是無沒溺之患

乾隆府廳州縣圖志



晉興故城在縣北隋武緣廢縣唐封陵廢縣橫山廢縣並在縣

東朗寧廢縣在縣西北八十里南時漢州東別鎮也惟化州在西北

昆侖關在縣東北一百二十里昆侖山上宋皇祐四年狄青討

儂智高元夜潛渡關大敗賊兵即此

合江鎮在縣西五十里左右二江合流處也

新寧州簡東至府七十里

唐武德五年析晉興郡地置如和縣宋景祐二年省入宣化縣

復置羈縻武黎州屬邕州左江道元廢明隆慶六年始分宣化

及忠州江州之地置新寧州

唐西原廢州在州西南新唐書羈縻西原州領羅和古林羅淡

三縣如和廢縣在州東如和都

武黎峒在州西王存云左江道羈縻武黎州圖經明初廢為峒

隆安縣

簡東南至府二百四十里

唐景雲後分宣化置思籠縣宋開寶五年廢入宣化明嘉靖七年始分置隆安縣

思籠廢縣在縣南思籠鄉

橫州

衝難西北至府二百四十里

有烏蠻川門二水驛巡檢駐大灘

三國吳永安三年分鬱林合浦二郡地置寧浦縣又于縣置合浦北部都尉晉太康七年改置寧浦郡梁增置簡陽郡隋開皇中二郡俱廢改置簡州十八年改曰緣州大業二年州廢唐武德四年復置簡州六年曰南簡州貞觀八年改曰橫州天寶初復曰寧浦郡乾元初仍為橫州元至元十六年置橫州路總管府元貞初復降為州明洪武初以州治寧浦縣省入改屬潯州府十年降為縣屬南寧府十四年復為州



鳴石山在州西五里山海經長石之山山多鳴石即此

晉興道廢縣在州東南百里三國吳平山廢縣在州北平山村

寧浦廢縣在州西南梁簡陽廢縣在州西南六十里樂山廢縣

在州東南五十里樂山鄉嶺山廢縣在州西唐蒙澤廢縣在州

西四十里從化廢縣在州東北七十里

永淳縣

簡西至府二百里

有永淳火煙二水驛巡檢二駐武羅南里

唐貞觀末于領方縣地置永定縣又于縣置巒州尋廢開元十

五年復置天寶初曰永定郡乾元初復曰巒州宋開寶五年州

廢熙寧四年省縣入寧浦元祐三年又置更名永淳

巒州故城及唐武羅廢縣在縣北靈竹廢縣在縣東北

上思州

簡東北至府二百里

漢鬱林合浦二郡地晉後沒于巒唐置羈縻上思州屬邕州都

齊宋屬左江道元屬思明路明宏治十八年改屬南寧府

武離水一名明江源出州南十萬山西流五百八十里入左江

州故城在今州南明宏治十六年始移今治改設流官唐廢壤

州在州南

歸德土州 東南至府二百六十里

果化土州 東南至府四百二十里

忠州土州 東北至府一百九十里

並宋熙寧中置

太平府 衝難

原額人丁四千四百七十五  
又滋生人丁二百五十五

禹貢荊州南裔周百粵地漢鬱林郡臨塵雍雞等縣地晉以後  
為蠻獠所居唐置羈縻州屬邕州都督府宋初分為左江道後

乾隆府廳州縣圖志



析置太平砦仍屬邕州元置太平路仍屬左江道明洪武二年  
改爲太平府

本朝因之分防通判駐龍州轄上下龍司

府境 東西距四百八十里  
南北距二百八十五里

八到 東至南寧府宣化縣界二百三十里  
西至安南界二百五十里  
南至南寧府土忠州界七十里  
北至南寧府歸德土州界二百十五里  
東至南寧府遷隆峒界二百里  
西至南寧府隆安縣界二百六十里  
東北至鎮安府都康土州界二百二十五里  
西北至鎮安府都康土州界二百二十五里  
自府治至京師一萬四千二百二十五里

土貢 芳竹 木綿 刺桐 芭芒草 杭藥 烏蛇 錦地  
羅 金汁木 塞住藥 馬

管縣一州四司土州十二土縣一土司一

崇善 左州 養利州 永康州 寧明州 太平土

州 安平土州 萬承土州 茗盈土州 龍英土州

佶倫土州 結安土州 都結土州 馮祥土州

土龍州 江州土州 思州土州 上下凍土州 羅

陽土縣

崇善縣

衝難郭下

有縣丞分駐恩城土州巡檢駐馱盧

宋置太平砦又分置崇善縣屬之明嘉靖十七年始移縣入府

郭為府治

左江在縣南一名麗江發源交趾界流五百八十里至古萬寨

下流九十里至南寧府合江鎮與右江合

縣故城在今縣西北六十里

左州

衝西南至府一百里

有馱朴驛

唐置羈縻州屬邕州都督宋屬左江道元明屬太平路及太平



府

州故城在今州東十五里

養利州 難南至府一百五十里

宋置屬太平寨明宣德七年改同正州

故州在今州治北舊州村

永康州 難西南至府一百八十里

宋置永康縣屬遷隆寨明成化八年改同正縣萬曆二十七年

升為永康州

故縣在今州北舊縣村改州時移今治宋思同廢州在州西南

思同村 陵廢縣在州西南六十里

寧明州 衝難東北至府一百二十里

唐宋羈縻思明州地元別置思明州

本朝康熙五十八年改設流官雍正五年罷州以思明府同知

管州事十一年改爲寧明州

太平土州 東南至府一百十里

宋置太平州屬太平寨

安平土州 東南至府一百三十七里

唐置羈縻波州屬邕州都督府宋皇祐元年改曰安平州

萬承土州 西南至府一百五十里

唐置羈縻萬承州屬邕州都督府宋屬左江道元屬太平路

茗盈土州 西南至府一百七十里

宋置茗盈州屬邕州元屬太平路

龍英土州 南至府二百里

宋爲龍英洞屬太平寨元置龍英州屬太平路



元上懷恩廢州在州西南

佶倫土州

西南至府二百三十里

宋爲佶倫洞屬太平寨元升爲佶倫州屬太平路

結安土州

西南至府二百二十里

宋爲結安峒屬太平寨元升爲結安州

都結土州

西南至府二百八十里

宋爲都結峒屬太平寨元升爲都結州屬太平路

思陵土州

東北至府二百四十里

唐置羈縻思陵州屬安南都護府宋屬左江道元屬思明路明

洪武初省入思明府二十一年復置直隸廣西布政使司

本朝改屬太平府

唐廢祿州在州東南

馮祥土州 東北至府二百三十里

宋爲馮祥峒屬邕州左江道元屬思明路明洪武十八年置馮祥鎮永樂二年升爲馮祥縣成化十八年又升爲州屬思明府本朝改屬太平府

土龍州 東南至府八十里

唐爲羈縻龍州屬安南都護府宋屬左江道元大德中升爲萬戶府明洪武初復爲龍州屬太平府九年直隸布政使司

本朝改屬太平府雍正三年罷龍州析其地爲下龍司上龍司設土巡檢七年移太平通判駐守乾隆

州故城在下龍司東北

江州土州 北至府二十五里

宋置羈縻江州屬邕州左江道元屬思明路明洪武初屬思明



府二十年直隸廣西布政使司後改屬太平府

思州土州 北至府一百三十里 有明江驛

唐置羈縻思明州屬邕州都督府宋屬左江道元至元二十四

年改置思明路明洪武元年改思明府屬廣西布政使司

本朝改屬太平府雍正九年改爲思州土州

上下凍土州 東至府二百二十里

宋置羈縻凍州屬左江道元分爲上凍下凍二州屬太平路尋

復合爲上下凍州屬龍州明屬太平府

羅陽土縣 西南至府二百里

宋置羅陽縣屬遷隆寨元屬太平路

鎮安府

雜

額編人丁無

古百粵蠻地宋于鎮安洞置右江鎮安軍民宣撫司元改鎮安  
路屬湖廣行省明洪武二年改鎮安府屬廣西布政使司  
本朝康熙二年改屬思恩府雍正七年直隸布政使司分防通

判駐小鎮安

府境

東西距三百四十一里  
南北距二百十里

八到

東至思恩府土田州界一百五十一里  
西至雲南土富州界一百九十里  
南至太平府龍英土州界一百二十里  
北至土田州界九十里

東南至土田州界一百三十五里  
西南至安南界二百二十里

東北至土田州界九十里  
西北至土富州界二百里

自府治至京師一萬一千四百九十五里

土貢

方竹 蠟 降香

管縣一州三土州四



天保 下雷土州 奉議州 歸順州 向武土州 都

康土州 二映土州

天保縣 難郭下

乾隆 年置

鎮安故城在縣西鎮安洞

下雷土州 簡北少西至府一百六十里

宋置元因之後廢為下雷洞明萬曆十八年復升為州

奉議州 要西南至府二百里

宋置奉議州元因之明洪武五年省入來安府七年復置二十

八年改為奉議衛尋罷衛復置州直隸布政使司嘉靖中改屬

思恩府

本朝雍正七年與上映都康三土州同改屬

州故城在今州東南五十里右江東岸

歸順州繁難東北至府七十三里

元置明初廢爲歸順峒宏治九年復置州

本朝初屬思恩府雍正七年改設流官屬鎮安府

州故城在今州南十里

湖潤寨在州東明置土巡檢

本朝雍正十年改流

向武士州西北至府一百八十里

宋置屬邕州橫山寨明洪武間改置向武軍民千戶所三十三

年復置向武州

州故城在今州西北五里元武林廢縣在州東十里富勞廢縣

在州東北六十五里



都康土州 西北至府一百九十里

宋置屬橫山寨元屬田州路明洪武間為夷獠所據建文元年

復置

上映土州 西北至府一百五十里

宋置上映州明初廢為洞萬歷三十二年復置

鬱林州

繁難

有西甌驛綠鴉一鎮巡檢駐撫康

原額人丁三萬三千九百一十四  
又滋生人丁一千三百八十八

古百粵地秦桂林郡地兩漢至晉為鬱林合浦二郡地劉宋分置南流郡齊又分置定川郡梁陳時省南流郡隋平陳廢定川郡為定川縣屬合浦郡唐武德四年分置南流縣屬容州貞觀十一年徙牢州治南流兼領定川縣天寶初曰定川郡乾元初復曰牢州屬嶺南道五代屬南漢宋開寶七年廢牢州省定川

縣入南流縣屬鬱林州至道二年始徙州治南流元曰鬱林州

明洪武五年省南流縣入州屬梧州府

本朝雍正三年升直隸州

州境 東西距二百五十里 南北距二百九十里

八到 東至梧州府容縣界六十里 西至廣東合浦縣界一百九十里

南至廣東化州界一百七十里 北至潯州府桂平縣界一百二十里

東南至化州界一百七十里 西南至合浦縣界一百四十里

東北至潯州府平南縣界八十里 西北至潯州府貴縣界九十五里

自州治至京師八千七百四十里

土貢 葛仙米 布 勾芒木 椰子 人面草 縮砂

管縣四

博白 北流 陸川 興業



定川廢縣在州西南三十里定川下渡唐容山廢縣在州西北八十里善勞廢縣在州北七十里

博白縣難東北至州九十里 有巡檢二駐沙河周羅二寨

唐武德四年析合浦地置兼置南州六年改州曰白州天寶初曰南昌郡乾元初復曰白州宋仍曰白州南昌郡政和初州廢三年復故紹興六年州復廢縣屬鬱林州

梁南昌廢縣在縣南唐龍池廢縣在縣西南

海門鎮在縣西南一百五十里舊爲入安南之道唐咸通三年南詔寇安南勅都護蔡襲退屯海門鎮四年安南爲南詔所陷置行交州于此尋卽鎮置安南都護

北流縣繁難西至州四十里 有寶圭寨驛巡檢駐雙威寨

南齊永明六年于合浦縣地置北流郡梁陳間廢爲北流縣唐

武德四年于縣置銅州貞觀八年改容州開元中升爲都督府并置容管經畧使天寶初曰晉寧郡乾元初復曰容州元和中徙州治普寧縣仍屬焉明洪武十年改屬鬱林州

本朝屬梧州雍正三年還屬

句漏山在縣東北十五里銅石山在縣東十五里上有銅湖出硃砂水銀

廢銅州在縣東南一里唐扶萊廢縣在縣東南八十里陵城羅辨義石三廢縣亦在縣東南

天門關在縣南三十里漢伏波將軍馬援伐林邑蠻路由于此立碑石龜尚存晉時趨交阯皆由此關本名桂門關明宣德間改今名

陸川縣 難北至州七十里 有永寧驛巡檢駐潯水



南齊于合浦縣地置陸川郡梁陳間廢為縣隋大業初省縣入北流唐武德四年復置

唐龍化廢縣在縣南四十里南河廢縣在縣西五十里龍豪廢縣在縣西南

興業縣 簡東至州六十里

漢布山縣地三國吳分置陰平縣晉太康元年改曰鬱平唐麟德二年分置鬱州又析置興業縣屬之乾封元年改曰鬱林州宋開寶五年移州治興業省鬱平入之至道二年又移州治南流以興業為屬縣

鬱平廢縣在縣西北四十里陳石南廢縣在縣東北五十里唐潭粟廢縣在縣東三十里興德廢縣在縣南興德鄉





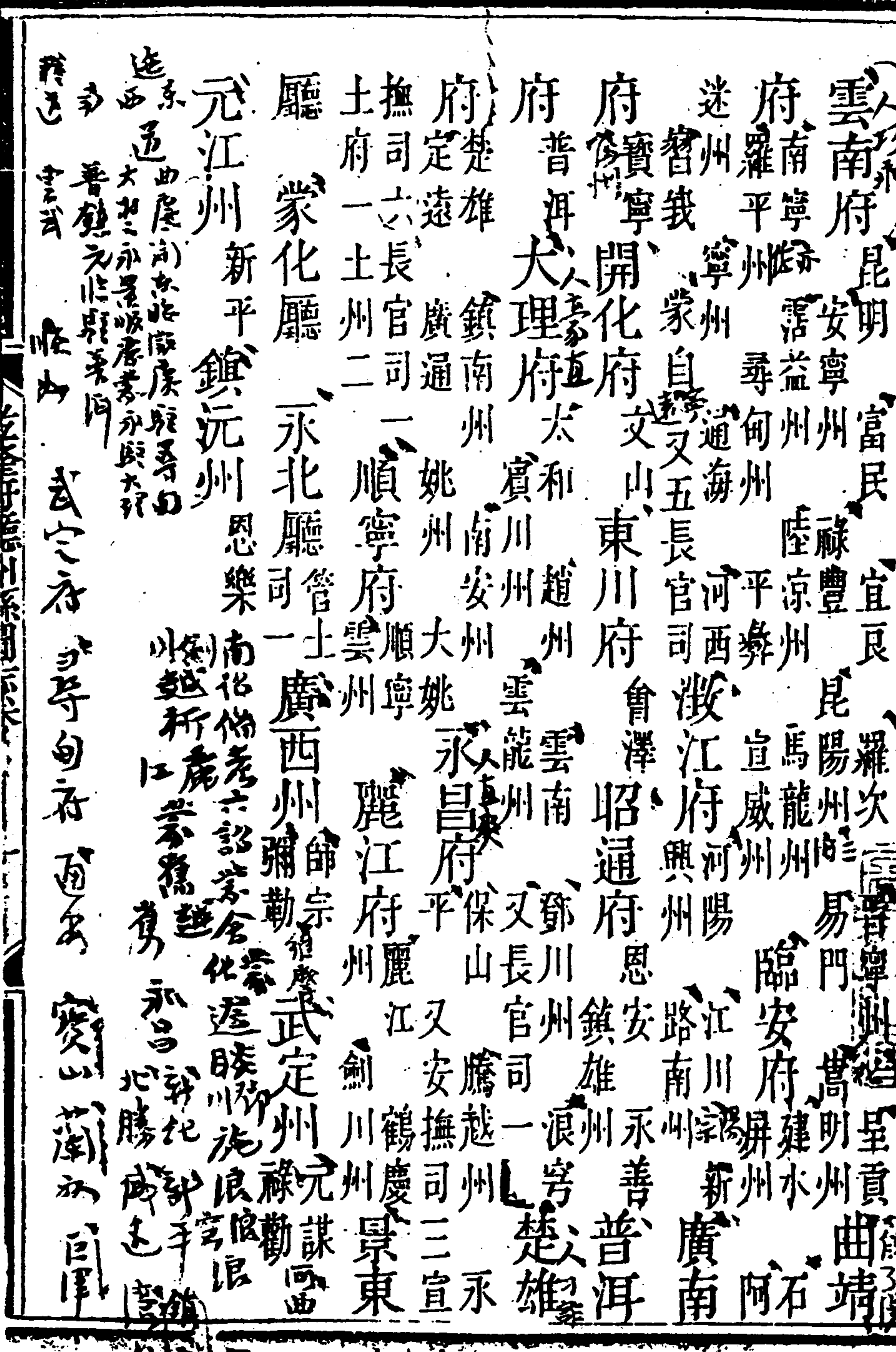




六宣慰 於邦  
 八百車里  
 老極孟春  
 一三三  
 後泰  
 雲南  
 嘉  
 永寧府  
 孟良府  
 姚安府  
 鶴慶府

雲南全圖

統計十四府三廳四直隸州













雲南境眾水歸合表

澗水

無量河

蘇溪

永平河

蒲縹河

橋水

若水

枯木河

漾濞江

順甸河

入澗塘水

楊宗海

卑水

三道河

羅梭江

猛麻河

同環河

白龍潭水

青蛉水

峇且河

棘蒺江

巴景河

南甸河

仙湖水

滇池水

大羅河

泚江

康郎河

分水嶺水

鴉龍江

大姚河

沙木河

猛賴河

小曲江

漾共江

龍川江

又馬龍江流至

交趾入南海龍

樂蒙河

一泡江

又河底江等水

川江橫榔江皆

西南入緬國界

清水河

龍川江

兼入安南國界

又馬龍江流至

交趾入南海龍

九龍河

四國牙匯以香匯互統報

金沙江

瀾滄江

潞江

溫水

即古繩若水所會  
又名神川又名麗  
水一名瀘水入四  
川境為馬湖江

木名蘭倉水一名  
黑水下至安南國  
入海

一名怒江下  
入阿瓦國界

一名八達河  
下流名盤江





本朝因之為總督雲南貴州部院巡撫部院布政使司按察使  
司治所糧儲道鹽法道並駐此通判分駐南關

府境 東西距三百七十里 南北距二百九十八里

八到 東至澂江府廣通縣界一百二十五里 西至楚雄府新與州界一百四十五里 南至澂江府尋甸州界一百四十三里 北至曲靖府尋甸州界一百四十三里 東南至澂江府尋甸州界一百四十三里 西南至楚雄府尋甸州界一百四十三里 自府治至京師八千二百里

鐵 鹽 烏帕 布 太華茶 拐棗 巨竹 牛黃  
銀 硃 鉛 粉 黃丹 芸香草 鏡面草 金綫魚

管縣七州四

昆明 富民 宜良 羅次 晉寧州 呈貢 安寧  
州 祿豐 昆陽州 易門 嵩明州

昆明縣

衝繁疲難郭下

有寶滇錢局板橋滇陽二驛

有寶滇錢局板橋滇陽二驛

漢置建伶縣屬益州郡晉為晉寧郡治梁後沒于蠻隋屬昆州唐置益寧縣為昆州治天寶中沒于南詔五代石晉後又為段氏所據元憲宗四年立昆明千戶至元十三年置善州並置昆明縣尋廢州以縣為中慶路治明為雲南府治

金馬山在縣東二十五里西對碧鷄山相距五十餘里其中即

滇池漢宣帝遣諫大夫王褒至益州祀金馬碧鷄之神即此漢

書注如淳曰金形似馬碧形似鷄

東北有碧鷄山其北池者尚金馬山並有

滇池在縣南及呈貢晉寧昆陽三州縣界亦曰昆明池史記楚威王時將軍莊躋至滇池地方三百里旁平地肥饒數千里班固云滇池縣滇池澤在西北有黑水祠元史昆明池五百餘里夏潦必冒城郭張立道為大理等處勸農使求泉源所自出洩



其水得地萬餘頃皆為良田又盤龍江在縣東五里滇池之上源

漢穀昌故城在縣北建伶故城在府治西北隋廢昆州在縣西

元官渡廢縣在縣東南

富民縣 簡東南至府七十里

漢置秦臧縣屬益州郡晉屬晉寧郡梁後沒于蠻唐復置秦臧

縣屬昆州天寶後又沒于蠻號黎囊旬元至元四年立黎囊千

戶十三年改置富民縣

堂狼川在縣東即安寧河滇池之下流晉書李驥等寇寧州主

遜使姚岳麋琛拒之戰于堂狼大破驥等

秦臧故城在縣境 秦臧在縣北

安良縣 繁西至府一百二十里

漢滇池縣地唐爲昆州地後蠻酋羅氏築城于此號羅哀龍元  
憲宗六年立大池千戶至元十三年升宐良州治大池縣二十  
二年罷州爲縣省大池入之

大池江在縣南八十里大赤江在縣北五里東流注大池江

大池廢縣在縣東元大赤廢縣在縣西

羅次縣 簡東南至府一百三十里

漢益州郡地唐時爲烏蠻羅部所居南詔蒙氏爲扶邪縣宋時  
大理高量成令高連慶治其地元至元十三年置羅次州二十  
四年改州爲縣二十七年屬安寧州明宏治十二年改屬雲南  
府

星宿江源出縣北二十五里百花山與和曲分界處

羅部城在縣南二十五里扶邪城在縣境



晉寧州

繁難北至府九十里

唐隋并屬州縣區志卷四十五

漢滇池縣為益州郡治晉屬晉寧郡梁後沒于蠻隋開皇中置  
昆州尋廢唐武德初復置晉寧縣天寶後入于蒙氏為陽城堡  
部段氏因之元憲宗七年立陽城堡萬戶至元十二年改為晉  
寧州

滇池故城在州東元大甫廢縣在州南二十里

古土城在州西北

呈貢縣

難北至府四十里

漢滇池縣地有呈貢故城世為步莫強宗部蠻所居元憲宗六  
年立呈貢千戶至元十三年置呈貢縣

元歸化故城在縣東南本朝康熙八年省縣入呈貢

安寧州

衝繁東至府七十里

有陸表安寧二驛

漢置連然縣屬益州郡晉屬晉寧郡梁後沒于蠻隋爲昆池地  
唐武德初改置安寧縣後爲烏白蠻遷居元憲宗七年隸陽城  
堡萬戶府至元三年立安寧千戶十二年改爲安寧州  
州故城在州治南明萬歷四年移今治江東廢縣在州東南  
鹽井在州西有大井石井河中井大界井新井並產鹽班固云  
連然有鹽官是也

祿豐縣

衝東南至府二百十里

有祿豐驛

唐安寧縣地後爲烏雜蠻所居宋時大理高智昇令子義勝治  
其地元初隸安寧千戶至元十三年始置祿豐縣屬安寧州明  
屬雲南府 宜有秦城

昆陽州

疲難北至府一百二十里

唐昆州地天寶後爲南詔所據曲縛蠻居之段氏時隸善闡元



時立巨橋萬戶至元十三年改為昆陽州 有石塔橋

元三泊故城在州西北康熙八年省縣入州雍正三年又以三

泊故地改入安寧州河西廢縣在河西鄉

巨橋城在州境華納城在州西北鐵冶所在州南二十里產鐵

易門縣 簡東北至府二百五十里

漢益州郡地後為烏蠻所居宋時段氏使高福世守其地元至

元四年立漢門千戶所隸巨橋萬戶十三年改為易門縣隸昆

陽州明屬雲南府

縣故城在今縣南三十里

嵩明州 衝難西南至府一百三十里 有楊林驛

漢益州郡地後為蠻所據名其地曰嵩明蒙氏改為嵩盟部元

憲宗六年立嵩明萬戶府至元十三年改為長州十五年升為

嵩明府二十二年復改爲嵩明州

元楊林故城在州南三十五里邵甸故縣在州西十里

曲靖府 衝繁疲難

原額軍民人丁共一萬五千一百五十二  
滋生人丁共三千九百五十

晉以前同雲南府齊改建寧郡曰左建平郡梁末寧州及郡俱

廢隋置恭州即今曲靖協州地唐武德初開置南寧州四年置總管府八

年更名郎州開元五年復故名曰南寧州隸戎州都督府天寶

末沒于蒙氏宋時段氏因之後爲摩彌部所據元初內附置摩

彌部萬戶至元八年改爲中路十三年改曲靖路總管府二十

五年升爲宣撫司明洪武中改爲曲靖軍民府

本朝因之乾隆中爲曲靖府分巡省全少東道馬駐此

府境 東西距三百九十里  
南北距六百二十里

乾隆府廳州縣圖志



八到

東至貴州普安州界一百七十里	西至雲南府嵩明州界二百二十里	南至廣西州界一百七十里	北至貴州威寧州界四百五十里	東南至普安州界二百八十里	西南至潯江府路南州界一百三十里	東北至威寧州界二百七十里	西北至武定州界四百六十七里	自府治至京師七千九百里
---------------	----------------	-------------	---------------	--------------	-----------------	--------------	---------------	-------------

土貢

鐵 石綠 棉花

管縣二州六

南寧 霑益州 陸涼州 馬龍州 羅平州 尋甸

州 平彝 宣威州

南寧縣

衝難郭下 有泉關驛巡檢一駐白水

漢置味縣屬益州郡三國漢為建寧郡治晉分置同樂縣齊以同樂縣為郡治味縣屬焉梁末入于蠻唐復置味縣為南寧州

治天寶末入于蠻蒙氏改置石城郡宋時段氏據之後又爲烏蠻摩彌部據此元初置千戶隸摩彌部萬戶府至元中升爲南寧州二十二年改爲南寧縣明省越州石堡山之地入之

溫水今名南盤江上流爲八達河源山霑益州花山洞南流入縣東北爲瀟湘江又南至陸涼州滙爲中延澤折西爲大赤江下流至廣西南寧府境合鬱水班固云溫水東至廣鬱入鬱過郡二行五百八十里

縣故城在今縣西十五里平川中唐石城故城在縣北二十里五代晉天福二年南詔爲楊于貞所篡其故臣段思恭借兵東方諸爨起兵石城今城北有一碑乃段氏與三十七部立盟之所又元越州故城在縣東南十五里南城村霑益故城在縣東北二百十三里漢平夷廢縣在縣境蜀志章武元年以李恢爲



康降都督使持節領交州刺史住平夷縣晉永嘉五年寧州刺史王遜分牂柯朱提建寧立平夷郡

霑益州

衝繁難南至府三十里

有松林炎方二驛巡檢駐

漢宛溫縣地三國漢屬興古郡晉為宛暖縣地唐初置西平州貞觀中改為盤州天寶末入于蠻獠刺二種居之後又為摩彌部所據元初隸摩彌萬戶府至元中改置霑益州領交水石梁羅山三縣隸曲靖路明永樂初省三縣入州隸曲靖府石梁故城在州東北五十里石梁山羅山故城在州東南一百二十里平夷鄉

陸涼州

疲難北至府一百二十里

漢平夷縣地三國漢屬興古郡晉置同樂縣唐初復置平夷縣天寶末入于蠻南詔時號落溫部元初置落溫千戶屬落蒙萬

戶府至元中改置陸涼州領河納芳華二縣隸曲靖路明洪武三十一年增置陸涼衛永樂初省二縣入州屬曲靖府

本朝康熙六年裁衛入州

州故城在今州東北二十五里康熙六年移州治于衛所河納廢縣在州南八十里芳華廢縣在州西四十里

蕎甸在州西南與激江雲南二府接明萬歷中設兵戍守

馬龍州

衝難東北至府五十里

漢律高縣地三國漢爲興古郡地晉析置西安縣齊爲西中縣梁末廢唐爲麻州地天寶末沒于蠻爲撒匡部樊刺居之尋爲磐瓠蠻納垢所據元初置納垢千戶至元中改爲馬龍州領通泉縣隸曲靖路明永樂初省通泉縣入焉

通泉故城在州西南四十里



羅平州

難西北至府二百七十里

有多羅驛

漢漏臥宛溫二縣地三國漢為興古郡地唐天寶後入于蠻名塔敝納夷甸尋為羅雄部元初內附隸普摩千戶至元中割夜苴部併入改為羅雄州隸曲靖路明萬歷十四年改土設流為羅平州康熙八年省亦佐縣入州

白蠟山在州西南十三里蒙氏封為安邊景帝之神至今祀之

元亦佐故縣在縣境本蠻中夜苴部後譌曰亦佐

尋甸州

衝難東至府一百三十里

有易龍驛

漢滇國地後爨刺蠻居此號仲扎溢原部晉為烏蠻之裔號新丁部唐蒙氏時為仁地部烏蠻居此宋時段氏因之元初置仁地萬戶府至元十三年改為仁德府領為美歸厚二縣明洪武中改尋甸軍民府省二縣入焉成化中改設流官為尋甸府

本朝康熙八年降為州

羅夷山居多故為每曰城步

三稜山在州西六十里上有九十九泉俱入昆明縣為盤龍江

上源

有房功山孔道也

仁德府故址在州城東五里歸厚故城在州西一百三十里為

美故城在州北三里

民以所破為生惟西啜里五里村有田○山以後城曰美故城

平彝縣

衝繁難西南至府九十里

漢平夷縣晉改曰平蠻屬平蠻郡梁以後郡縣皆廢唐武德七

年復置平夷縣屬盤州天寶後入于蠻元為普安路地明洪武

十四年設平夷千戶所二十三年升為平夷衛

本朝康熙二十六年省入霑益州三十四年改為平彝縣

宣威州

疲難西南至府二百三十里 有巡檢駐可渡

漢牂柯郡地三國漢屬興古郡唐屬盤州後入于蠻元置霑益

羅山



州明初設烏撒衛後三所後改爲霑益州

本朝雍正五年割霑益新化里至高坡頂設宣威州屬曲靖府  
可渡河在州北一百二十里爲雲南貴州交界川陝入滇皆由  
于此

臨安府 繁疲難

原額軍民人丁共一萬九千九百一十四滋生人丁共六千六十四

禹貢梁州荒裔古句町國漢武帝開西南夷置句町縣屬牂柯  
郡三國漢屬興古郡梁末廢唐武德七年置南龍州貞觀中更  
名鉤州隸戎州都督府天寶末沒于南詔蒙氏置通海郡都督  
府段氏改爲通海節度尋改秀山郡後復名通海阿曠部蠻居  
之元憲宗六年內附置阿曠部萬戶府至元八年改爲南路十  
三年又改爲臨安路明洪武十六年改爲臨安府

府境

東西距五百七十里  
南北距四百八十里

八到

東至開化府界三百二十里  
西至元江州界二百五十里  
南至交趾界二百五十里  
北至澂江府江川縣界二百二十里

東南至開化府界三百七十五里  
西南至元江州界二百九十里  
東北至廣西州彌勒縣界三百四十里  
西北至元江州新平縣界三百六十里

自府治至  
京師一萬九百九十里

土貢  
王莽山及石屏石屏之異於今城津新中及石  
九道水以赴石應水等門日扇山乃伏流十餘里之沙迷入盤江雍正六年鑿石

管縣五州三長官司五

建水 石屏州 阿迷州 寧州 通海 河西 嶺

峩 蒙自 虧容甸長官司 納樓茶甸長官司 落

恐甸長官司 左能寨長官司 思陀甸長官司

建水縣

繁疲郭下 有曲江驛巡檢駐



漢賁古縣地唐時烏麼蠻地元和間蒙氏築城名惠劇漢語曰

建水段氏時為步步蓋夜字之譌麼徒蠻所據元初內附置建水千戶

屬阿麼萬戶至元十三年改建水州明為臨安府治

本朝乾隆中降為縣溪交山在西

惠劇故城在縣西半里明洪武中移今治曲江故城在縣北臨

曲江段氏故城有二一在縣南五里瀘江鄉一在縣西一里蓮

花池明寧遠故城在縣西南一百里賁古廢縣在縣東南劉昭

云賁古采山出銅錫羊山出銀鉛

石屏州難東至府八十里 有寶秀驛

漢益州郡地蠻曰舊欣漢言林麓唐時烏麼蠻居之段氏時阿

麼蠻奪據闢地得石坪聚為居邑因名焉元至元七年改邑為

州隸臨安路明洪武十五年改曰石屏州

末束城在州東異龍湖三島山

阿迷州

簡西北至府一百二十里

漢益州郡地元初為阿寧萬戶府阿寧古蠻名後訛阿迷至元初隸南路總管府大德中隸臨安路明洪武十五年置阿迷州交岡在州南其地東西綿亘與交趾分界交趾亦置戍于此相近有地名南外亦交趾分界

居中部

樂蒙河在州東其上源即瀘江也

楊廣城在州東南二里通安橋又合江口寨在州東儂智高敗從此遁入大理

寧州

簡西南至府二百五十里

唐武德七年析南寧州地置西寧州貞觀八年改黎州天寶末沒于蠻尋屬爨部元初置寧部萬戶後改寧海府至元十三年



改寧州隸臨安路

州故城在今州境元西沙故城在州東圖經州又有黎州故城

通海縣

難西南至府一百五十里

有通海驛

漢句町縣地三國漢屬興古郡唐置通海鎮後爲阿棘蠻所居  
蒙氏于此置通海郡段氏時爲秀山郡尋復爲通海郡元初立  
通海千戶隸鄯闡萬戶至元十三年改通海縣隸寧海府二十  
七年隸臨安路後又改隸寧州明屬臨安府

秀山在縣南六十里宋開禧元年段氏就秀山建啓祥宮山下  
有通海湖新唐書謂之海河利水周八十里

縣故城在今縣東北五里

河西縣

簡東南至府一百八十里

漢益州郡地唐初置河西縣隸西宗州天寶後沒于蠻後阿棘

蠻奪而居之名休臘部元憲宗六年內附至元十三年置河西州隸臨安路二十六年改爲縣

縣故城在今縣境凡三一在縣東北一里一在縣西北三里一在縣東三十里

督峩縣 難東至府二百六十里

漢益州郡地唐時爲督倪蠻所居名督峩部後并于阿夔元初內附置督峩千戶隸阿夔萬戶至元十三年改爲督峩州二十六年降爲縣隸臨安路後改隸寧州明初改屬臨安府圖經督山在縣東峩山在縣南故名

曲江在縣北自澂江府新興州流入有一水自石屏州南來會之名合流江 有相考坡區城

元筇川故城在縣西北九十里



蒙自縣

繁西北至府一百五十里東南化西連加南化北以志

漢益州郡地白蠻居之以目則山而名譌為蒙自南詔時以趙氏鎮守至段氏為阿夔所有元憲宗七年置蒙自千戶隸阿夔萬戶至元十三年改為蒙自縣隸臨安路

麒麟山在縣東二十里與縣西北象鼻山相接左右前後產銀錫諸礦每歲課有定額而礦多盈縮又西溪在縣南一出銀礦一出錫礦蓮花灘在縣南為入安南道明永樂初沐晟出蒙自縣蓮花灘進討安南圖經由蓮花灘達安南東都可四五日

虧容甸長官司

東北至府一百四十里東南以通西以通南以通安北

本元虧容甸部明改置長官司

納樓茶甸長官司

東北至府一百八十里東南納樓更西州元以通南以通江

元置千戶明改置長官司

落恐甸長官司 東北至府二百里在州西度交西州之江南對建州北思院

元置萬戶明改置長官司

左能寨長官司 東北至府二百三十里東州為思院西州為思院

明置有安南之東南思院在東南思院在東南

思佗甸長官司 東北至府二百五十里東州為思院西州為思院

元置和泥路明改置長官司明有和泥路

澂江府簡

原額軍民人丁共八千四百三  
滋生人丁共二千六百三

禹貢梁州荒裔戰國時為滇國地漢置俞元縣屬益州郡三國

漢屬建寧郡齊為建平晉寧二郡地梁屬南寧州隋屬昆州唐

武德元年隸戎州都督府貞觀八年更名黎州天寶末入于蠻

後南詔取其地置河陽郡宋段氏時為羅迦郡元初內附置羅



迦萬戶府至元三年改為中路十六年升為潯江路明洪武十

五年改為潯江府

府境

東西距二百三十六里  
南北距一百七十五里

八到

東至廣西州彌勒縣界二百里  
西至雲南府晉寧州界三十六里  
南至臨安府寧州界一百二十里  
北至雲南府呈貢縣界五十五里  
東南至彌勒縣界二百五十三里  
西南至臨安府嵩巖縣界一百一十五里  
東北至雲南府宜良縣界七十里  
西北至呈貢縣界一百三十里  
自府治至京師八千三百二十里

土貢

龍 鮑鮮魚 青魚膽 仙茅 蔓胡桃

管縣二州二

河陽 江川 新興州 路南州

河陽縣

繁疲郭下

元至元中改羅伽千戶爲河陽縣尋降爲縣屬激江路

羅藏山在縣北十里郡國志俞元裝山出銅卽此裝後誤爲藏又蠻語虎柵爲羅藏昔有虎自碧雞渡滇池至此土人造柵取之故名

橋水今名鐵赤河在縣東二十里班固云俞元縣池在南橋水所出東至母單入溫行千九百里酈道元云橋水上承俞元之南池一名河水按南池鐵赤聲之轉又撫仙湖在縣南十里東流注鐵赤河

縣故城在今縣東明隆慶四年移今治元陽宗故城在縣東北四十里明湖之南西古故城在縣西四里俞元廢縣唐梁水廢縣並在縣境

江川縣 簡東北至府九十里 有江川驛



本漢益州郡地名祿雲異城蠻名易籠唐初置絳縣南詔徙曲  
旺蠻于此以白蠻守治之後麼脩蠻裔居此宋段氏時名步雄  
部元初置千戶至元中改爲江川州尋降爲縣屬澂江路  
絳縣故城在縣境

部椿城在縣北二十里元置雙龍縣于此後省入江川今爲雙  
龍鄉

新興州 繁東至府一百二十里

漢益州郡地晉置新興縣屬建寧郡齊屬建平郡梁末土酋爨  
瓚居之分爲西爨地唐貞觀中置求州屬戎州都督府蒙氏改  
爲溫富州宋段氏時麼些蠻據其地號休制部元初置千戶至  
元中改爲新興州隸澂江路

元研和故城在州南三十里又西十里有畔龍城元置縣後省

入研和普舍故城在州北二十五里

路南州

疲西至府一百三十里

有和廣驛

漢益州郡地蜀漢為建寧郡地唐屬昆州蠻名路甸天寶末為黑爨蠻落蒙所據號落蒙部元初置落蒙萬戶府至元十三年改為路南州屬澂江路

元彌沙故城在州東南邑市故城在州東北八十里

廣南府

要

並係蠻戶尚未編丁

禹貢梁州荒裔漢牂柯郡地宋時名特磨道元至元中立廣南西路宣撫司明洪武中改置廣南府

本朝因之經歷駐土富州

板印遠刻木王三川金力西洋江有步為橋

府境

東西距七百二十里  
南北距四百三十里



八到

東至廣西	西至開化府	南至交趾界	北至廣西	東南至廣西	西南至臨安府	東北至廣西	西北至廣西	自府治至
田州界	廣西州界	二百九十里	西林縣界	廣西鎮安府界	阿迷州界	廣西隆州界	廣西州界	京師一萬一千四百三十里
四百二十里	二百三十里		一百四十里	二百九十里	四百里	二百十里	三百里	

土貢

雲竹 干章紙 草果

管縣一富州

新永州亦名田州亦名本府亦名州鎮在西北

寶寧

寶寧縣

要郭下 西北法土竟城亦名好室月

元以前與府同

本朝順治十六年改設流官乾隆元年增置寶寧縣

元富州故城在縣東二百六十五里

本朝乾隆年廢入寶寧安寧廢州在縣境元至元開置廣南西路宣撫司領路城安寧上林羅佐富五州明初安寧羅佐並省羅佐廢州亦在縣境

開化府要

並繫蠻戶尙未編丁

禹貢梁州荒裔漢爲句町國地唐初屬越巂郡後沒于南詔爲強見牙車教化三部宋爲段氏所據元爲強見三部明初改強見三部爲教化三部隸臨安府

本朝康熙六年以教化王弄安南三長官司地置開化府分防同知駐接壤

府境

東西距一千一百四十五里

八到

南北距四百二十里

東至交趾界四百六十里

西至臨安府建水縣界六百八十五里



東臨屏屏州縣區志卷四十五

南至交趾界二百四十里

北至廣南府界一百八十里

東南至交趾界二百三十里

西南至交趾界四百一十里

東北至廣南府界二百二十里

西北至臨安府阿迷州界一百八十里

自府治至京師一萬二千五百里

土貢 馬全囊 枕榔 鱗蛇膽

管縣一

文山

文山縣 要郭下 西州志云文山之舍資也曰康古又曰部保羅甸

與府同置以縣東文山為名

牛羊箐在縣南圖經自三關而南即抵牛羊箐與交趾接壤也

東川府 要

並繫蠻戶尚未編丁

禹貢梁州荒裔漢置堂琅縣屬犍爲郡蜀漢改立朱提郡宋齊後入于蠻唐時屬南詔宋段氏時置東川郡大都督後烏蠻閩畔據之號閩畔部元初內附置萬戶府至元中改閩畔軍民總管府隸烏蒙等處宣慰司二十八年改東川路明洪武十四年開置東川土府屬雲南十六年改隸四川爲東川軍民府

本朝雍正四年隸雲南乾隆廿九年爲東川府經歷駐巧家營

府境

東西距五百里  
南北距四百二十里

有海峽

八到

東至貴州威寧州界二百里	西至四川寧遠府界三百里	南至曲靖府尋甸州界二百六十里	北至昭通府界一百六十里	東南至曲靖府宣威州界一百三十里	西南至武定州祿勸縣界二百五十里	東北至威寧州界一百七十里	西北至四川會理州界四百五十里	自府治至京師九千七百九十里
-------------	-------------	----------------	-------------	-----------------	-----------------	--------------	----------------	---------------



土貢

菊花菱

法落梅

鷓鴣雞

管縣

有大碑刻厥古碑刻

會澤

會澤縣

要郭下

有巡檢二駐則補歹補

與府同置

與勸州接界有條山外外外外

金沙江在縣西百五十里自四川會川衛流入又東北入昭通府界即古繩若水酈道元云若水東南流鮮水注之一名州江大度水出徼外至旄牛道南流入若水又逕越嵩大作縣入繩東川故城在縣境圖經初府治在馬鞍山後尋移治萬額山南堂琅廢縣在縣境

昭通府

要

並繫蠻戶尚未編丁

禹貢梁州荒裔周名寶地旬漢為牂柯郡地唐為烏蒙部蠻所據元初內附至元中置烏撒路二十四年置烏撒烏蒙宣慰司明洪武中改為烏蒙府屬四川

本朝雍正五年改隸雲南九年改曰昭通府分防同知駐大關

南距府百八十里通判駐魯甸東北距府四十里各轄巡檢一

府境

東西距五百八十里南北距六百三十里

八到

東至貴州威寧州界九十里西至四川寧遠府界四百九十里南至四川府界一百三十里北至四川馬湖府界五百里

東南至威寧州界四十五里西南至會理州界九十里

東北至四川筠連縣界五百里西北至四川雷波衛界四百里

自府治至京師九千八百里

土貢

筇竹 方竹



管縣二州一大

初北行東南鎮雄西北南行恩安北行五

恩安 永善 鎮雄州

恩安縣

簡郭下

多甸 府西對東南恩安西分東川南計威寧北附永善

本朝雍正六年置

北附羅佐

金沙江口日河下通馬湖一百餘里

金沙江在縣西北自東川府流入逕永善縣城西又東北入四

川雷波廳界鄜道元云繩水自合卑水又東北至朱提縣西為

瀘江水

湯丹銅麻陸計里至小江口由小江口沿金沙江流至屏山乾隆五年置金沙江

烏蒙土城在縣東二十里又小烏蒙城在縣北七十里

永善縣

簡東南至府二百三十里

有縣丞駐副官村

舊為米貼寨土酋世據其地元屬烏撒路明屬烏蒙府

本朝雍正六年置縣

鎮雄州

要西至府三百四十里

有州同分駐彝良州判駐 威信巡檢驛母亨

周爲烏蒙子苾部居此漢屬牂柯郡唐宋爲烏蒙所據元至元中置苾部落屬烏撒烏蒙宣慰司明設苾部府尋升苾部軍民

府屬四川

西多七芒部

本朝雍正五年改隸雲南六年降爲州屬昭通府

八匡河在州西八十里源出烏撒界匯州境諸水下流至四川敘州府入大江

鹽井有二皆在州北一百八十里

苾部城在州西南七里

普沮府

要南以做渠系地廣袤西以益連南以幸里北以思茅南以思茅東以猛龍西以連南州界北以本府

新設尙未編丁

禹貢梁州荒裔本古產里地倭泥貂獫諸蠻雜居之自漢及五代唐宋以來不通中國元世祖時伐交趾經所部降之大德中



置撒里路軍民總管府領六甸明洪武十四年開滇土酋那直

率眾來歸置車里宣慰司屬元江府後為那昆所據

本朝順治十六年平雲南編隸元江府至雍正七年分車里宣

慰所轄江內六版中里業考緬地置普洱府以府境普洱山得名分巡迤

南道駐此分防同知二有別可樂地方一駐思茅北距府一百二十里一駐威

遠東距府二百三十里通判駐他郎南距府一百二十里

府境 東西距四百三十里 南北距一千二百四十里

八到 東至元江州界二百五十里 西至順寧州界三百五十里

南至阿反界一千九十里 北至鎮沅州界一千九十里

東南至老撾南掌界一千四百一十里 西南至馬緬界一千三百里

東北至元江州界二百二十五里 西北至景東廳界一百四十五里

自府治至京師九千四百五十里

土貢 石膏 神黃豆

管縣一

車里在南州古唐里其东小微里亦其西也與孟良近

普洱

普洱縣

簡郭下功武垣至通潤凡十站。城南海子河距通。可由州水脚入金江。此外有草甸不隸而耕有白馬山銀礦。

雍正十三年置縣為府治

大川原在縣境圖經自光山行二日至大川原廣可千里蠻人

象象于此

有九龍江外北至整董南為至打樂牙屯

鹽井有二雍正七年設鹽課大使二員一駐猛鳥兼管烏得鹽

井一駐整董兼管磨者鹽井又威遠廳有桉板抱母二鹽井有

抱母井鹽課大使

大理府 衝繁

原額軍民人丁共五萬二千四百一十一  
滋生不加賦丁共一萬三千六百六十二





羊且咩城在  
大和北十里  
去成初以  
為城也

東南至蒙化廳界一百三十里  
西南至永昌府界一百五十里  
東北至永昌府界四百一十里  
西北至麗江府界六百八里  
自府治至京師一萬一千四百五十里

土貢

鹽 點蒼石 墨 扶留 蒟醬 自然銅 甲 工

管縣三州四長官司一

太和 趙州 雲南 鄧川州 浪穹 賓川州 雲  
龍州 十二關長官司

太和縣 衝繁郭下

漢置葉榆縣屬益州郡後漢曰樸榆縣屬永昌郡三國屬雲南  
郡晉永嘉以後屬東河陽郡梁末入于蠻唐開元中為南詔蒙  
氏所據置羊苴咩城五代石晉後段氏復據之元憲宗收其地  
七年置上中下三千戶至元十一年改置理州尋省二十六年



卽中千戶立錄事司于上下二千戶置太和縣屬大理路

點蒼山在縣西三里盤亘三百餘里唐天寶九載鮮于仲通討

南詔進薄白崖分軍欲自點蒼山西腹背攻太和城卽此蒙氏

封爲中嶽

中嶽在城西十里卽下嶽

葉榆水今名西洱河在縣東一曰洱海源出浪穹縣北罷谷山

滙諸谿流經浪穹縣東又南逕鄧州東又南入縣界西受點

蒼山十八川而爲巨浸至合江鋪合于漾濞水又逕趙州西南

入蒙化廳界班固云葉榆縣葉榆澤在東

縣故城在今縣南十五里太和村葉榆廢縣在縣東北晉東河

陽廢縣在縣東

史城在縣北四十里

石門在縣北七十里當洱河之首亦曰河首關

趙州

衝繁北至府六十里

有西嶺德勝門二驛

本漢葉榆雲南二縣地唐時蒙氏使趙康居此因名趙川驗置

趙郡尋改為州段氏時曰天水郡元憲宗七年置趙驗千戶至

元十一年改為趙州屬大理路

東有趙州府西有趙州府南有趙州府北有趙州府

唐城在州南十九里

雲南縣

衝難西北至府一百四十里

漢舊縣屬益州郡後漢改屬永昌郡三國漢建興二年為雲南

郡治唐為匡州匡川縣地後張仁杲據之號白子國蒙氏改為

雲南州段氏因之又曰品甸元憲宗七年置品甸千戶至元十

一年復為州尋降為縣屬大理路

有雲南縣城

州故城在今縣南八十里安南坡鏡州故城在縣西南勃弄故

城在縣東一百里又晉雲平廢縣在縣東

八國生元日白  
狗君哥都更通  
租君南水君節  
小君悉董君  
情去之君吐霸  
君



鄧川州 疲南至府九十里 有鄧川驛

漢葉榆縣地唐置遼川州隸姚州都督府後為遼暎詔所據蒙氏併之置暎川暎尋改為德原城段氏因之元憲宗七年置德原千戶至元十一年改鄧川州隸大理路

鐘山在州北八里唐開元中遼暎酋咩羅皮據大理為南詔所攻率其部據鐘山之險以自守

德原故城在州東一名大釐城唐故曾州在州東

寧北城在州北三十里

浪穹縣 簡南至府一百十里

漢葉榆縣地唐初為浪穹詔所居貞元中併于南詔蒙氏置浪穹州元憲宗七年置浪穹千戶至元十一年改為縣

鳳羽山在縣西南三十里舊名鳥吊山劉昭云牒榆有吊鳥山

俗言鳳凰死于此故眾鳥來弔罷谷山在縣北三十里酈道元云罷谷之山河水出焉

漾濞水在縣西一百里自麗江府鶴慶州流入又南逕太和縣及趙州入蒙化廳界唐書姚州蠻攻蜀以鐵綆梁漾濞二水通西珥蠻築城戍之即此水也蒙氏四瀆之一

雒馬五鹽井在縣南三百里雲龍州東一里明洪武十六年建

五井鹽課提舉司于此天啓中地震涵洩三井湮沒僅存金泉

河邊二井有泉泉出天生流者古稱合川其水功入者後此將只以苦若餅用布包

鳳羽廢縣在縣西南四十里今名鳳羽鄉

石和城在縣西北

賓川州 難西至府一百二十里 有巡檢駐赤石

漢葉榆縣地後漢屬永昌郡晉屬雲南郡唐為匡州地蒙氏為



太和楚場地段氏因之元爲太和雲南二縣及趙州地明宏治七年始置賓川州

鷄足山在州西北一百里與太和縣鄧川州接界

金沙江在州東北一百五十里自麗江府鶴慶州流入又東流入楚雄府界

雲龍州 繁難東至府五百里

唐以前同賓川州蒙氏曰雲龍甸段氏因之元至元末立雲龍甸軍民府明初改爲雲龍州

蘭倉水在州東二里自麗江府流入州境有蘇溪東來注之南流入永昌府界又潞江在州西二百七十里

諾鄧鹽井在州東北四十五里置鹽課大使于此外又有石門井大井天耳井山井師井順盪井俱有鹽課大使

漢巒唐廢縣在州南比蘇廢縣在州西

十二關長官司

西至府三百里

東以挑為白盤井西以官南為南明挑為北

元置千戶明改長官司



漢省薛少皆以元礦必出然中應地脈皆得專皮取礦引由陸路冬春之時一山有  
 礦乎山有引之之見白子礦然必自正標乃可入山礦前數片日則礦即寬廣日望若土  
 石夾雜皆之其精瑤嘉煥子以早戶到後復由南十六處保以二步六千五百五十步至  
 十九年白沙版歌候上附力多吐外角顧太和悉宜自羊東昇<sub>北所山東</sub>自達<sub>平</sub>有銀  
 又石羊土<sub>南</sub>學<sub>南</sub>的<sub>南</sub>版<sub>南</sub>坡<sub>南</sub>堆<sub>南</sub>金<sub>南</sub>牛<sub>南</sub>屋<sub>南</sub>三<sub>南</sub>連<sub>南</sub>清<sub>南</sub>平<sub>南</sub>近<sub>南</sub>身<sub>南</sub>已<sub>南</sub>廢<sub>南</sub>又<sub>南</sub>開<sub>南</sub>化<sub>南</sub>龍<sub>南</sub>德<sub>南</sub>慶<sub>南</sub>永<sub>南</sub>北<sub>南</sub>有<sub>南</sub>金<sub>南</sub>沙<sub>南</sub>以<sub>南</sub>水<sub>南</sub>海<sub>南</sub>以<sub>南</sub>木  
 每百取銀十五又坤陽若他即九十里前有廢<sub>南</sub>交<sub>南</sub>相<sub>南</sub>近<sub>南</sub>之<sub>南</sub>三<sub>南</sub>股<sub>南</sub>塔<sub>南</sub>小<sub>南</sub>田<sub>南</sub>子<sub>南</sub>味<sub>南</sub>有<sub>南</sub>金<sub>南</sub>沙<sub>南</sub>以<sub>南</sub>水<sub>南</sub>海<sub>南</sub>以<sub>南</sub>木  
 味<sub>南</sub>探<sub>南</sub>高<sub>南</sub>日<sub>南</sub>復<sub>南</sub>不<sub>南</sub>能<sub>南</sub>造<sub>南</sub>一<sub>南</sub>分<sub>南</sub>又<sub>南</sub>興<sub>南</sub>隆<sub>南</sub>以<sub>南</sub>多<sub>南</sub>錢<sub>南</sub>以<sub>南</sub>百<sub>南</sub>錢<sub>南</sub>至<sub>南</sub>報<sub>南</sub>礦<sub>南</sub>也<sub>南</sub>又<sub>南</sub>去<sub>南</sub>老<sub>南</sub>山<sub>南</sub>以<sub>南</sub>里<sub>南</sub>之<sub>南</sub>白<sub>南</sub>得<sub>南</sub>牛<sub>南</sub>家<sub>南</sub>家<sub>南</sub>礦  
 無<sub>南</sub>通<sub>南</sub>也<sub>南</sub>家<sub>南</sub>山<sub>南</sub>老<sub>南</sub>城<sub>南</sub>於<sub>南</sub>是<sub>南</sub>止<sub>南</sub>以<sub>南</sub>道<sub>南</sub>有<sub>南</sub>運<sub>南</sub>銘<sub>南</sub>作<sub>南</sub>底<sub>南</sub>也

乾隆府廳州縣圖志卷四十六

賜進士及第翰林院編修充國史館纂修官臣洪亮吉撰

雲南布政使司邊民受多難血債監收牛角

楚雄府衝

原額軍民人丁共一萬三千七百七十七  
滋生不加賦丁共四千四百三十七

禹貢梁州荒裔漢益州郡地後為雜蠻所居唐初諸蠻內附置

傍望覽邱等州隸郎州都督府天寶末入于南詔蒙氏置銀生

節度石晉後大理段氏以其地隸姚州號當筋臉尋改白鹿郡

後復改為威楚郡元憲宗六年立威楚萬戶府八年改威楚路

後置威楚開南等路宣撫于此明洪武十五年改為楚雄府

府境東西距三百八十里  
南北距五百二十五里

八到東至雲南府祿豐縣界一百五十五里  
西至大理府蒙化廳界二百二十五里



南至元江州界三百里  
 北至四川鹽源縣金沙渡口界二百二十五里  
 東南至雲南府昆陽州界二百三十里  
 西南至景東廳界三百五十里  
 東北至祿豐縣界二百八里  
 西北至永北廳界五百八里  
 自府治至京師一萬一千二十里

土貢

墨 鹽 金 銀 響石 麝香 莎羅布 越瓊  
 錦雞 白鵬 龍目 菩提子

管縣四州三

嘉初南此亦西南外景亦對對平北外也雄不名是

楚雄 鎮南州 南安州 定遠 廣通 姚州 大姚

楚雄縣

衝繁郭下 有呂合驛

唐時南詔置安州及威楚縣後為爨蠻所據宋段氏時屬姚州  
 元初置千戶所至元十五年改置威州為威楚路治二十一年  
 降為威楚縣明改為楚雄縣

碧藏山在縣西南一百二十里產銀礦開採權稅名永勝場又

鳳塔山在縣城南門內卽古金礦山也

故縣及元富民廢縣在縣東淨樂廢縣在縣淨樂鄉

德江城在縣西北二里

鎮南州

衝疲東南至府七十里

有沙橋驛

漢益州郡地樸落蠻所居地名次舍川中有城曰雜和唐武德七年置西宗州貞觀十一年更名宗州後沒于蒙氏置石鼓縣又置俗富郡于此宋段氏封高氏地皆隸之元憲宗七年置欠舍千戶至元二十二年改爲鎮南州屬威楚路明屬楚雄府馬龍江在州西南一百八十里一名大江自蒙化廳流入東南流出交趾入南海

石鼓故城在州東三十里

和子城在州東二里



南安州

難西北至府五十里

唐時為黑爨蠻所居寨名摩芻宋段氏時為高氏地元初立摩芻千戶至元十二年改為南安州明屬楚雄府

本朝康熙六年裁嶧嘉縣入州移州判駐嶧嘉

表羅山在州西南四十里一名老場雲南銀場此為最

定遠縣

簡南至府一百二十里

有新田驛

漢益州郡地蠻名目直睽三國諸葛亮經此號為牟州唐武德四年置西濮州貞觀十一年更名髡州亦名牟州後沒于蒙氏遣爨蠻居之築城曰耐籠宋段氏時為高氏地元憲宗四年置牟州千戶至元十二年改為定遠州後降為縣

元南寧廢縣在縣南

廣通縣

衝西至府七十里

有路田捨資二驛

漢益州郡地蠻名路睽唐武德四年置尹州南詔蒙氏立路睽縣元憲宗七年立路睽千戶至元十二年改爲廣通縣隸南安州明洪武中改屬楚雄府

高登山在縣東三里元時有鹽井建司于此今廢伏師山臥象

山並在縣東南俱產銀礦

姚州

繁東南至府三百四里

有普溯驛州判分駐

漢爲柁棟縣屬益州郡蜀漢屬雲南郡晉成帝時爲興寧郡治唐置姚城縣爲姚州治天寶末入于南詔蒙氏爲柁棟府治宋時大理段氏仍置姚州元爲姚安路治明及

本朝爲姚安府治乾隆中省姚安府以州及大姚縣屬楚雄府金沙江在州東北一百四十里自大理府賓川州流入又東逕大姚縣北入州境州境諸水皆入焉又東流入武定州元謀縣



界青蛉水在州南圖經源出三窠山西東流注金沙江應劭曰青蛉水出西東入江也

州故城及唐廢哀州在今州北瀘南廢縣本各長在州境

大姚縣 簡東南至府三百二里

本漢青蛉縣地屬越嶲郡蜀漢屬雲南郡晉咸康中改屬興寧郡隋廢唐初置青蛉縣屬西濮州貞觀十一年改屬髳州後入于南詔蠻名大姚堡宋段氏時屬姚州元憲宗七年置大姚堡千戶至元中改置大姚縣

唐廢髳州在縣境廢縻州在縣西北廢徽州在縣北

武侯上城在縣馬鞍山麓

永昌府 要

原額軍民人丁共一萬五千三百一十一  
滋生不加賦丁共二千二十二

禹貢梁州荒裔古哀牢國漢武帝置不韋縣屬益州郡後漢永平初于縣置永昌郡治焉晉成帝時省蕭齊復置永昌郡後荒廢唐初爲姚州雲南郡地後爲蒙氏六節度之一徙西爨蠻居之段氏高氏皆稱永昌府元初立千戶隸大理萬戶府至元十一年置永昌州十五年升爲府隸大理路二十三年又置金齒等處宣撫司于此明洪武十五年仍置永昌府又立金齒衛二十三年省府以金齒衛爲軍民指揮使司嘉靖元年改爲永昌軍民府

本朝爲永昌府分防同知駐龍陵轄巡檢三東距府二百九十里

府境

東西距六百九十里  
南北距一千一百二十里  
東至順寧府界一百四十里  
西至神護關界五百五十里

八到

西至神護關界五百五十里



南至孟定土府界八百七十里  
 北至大理府雲龍州界二百五十里  
 東南至順寧府界一百一十七里  
 西南至天馬關界一千一百一十里  
 東北至雲龍州界三百五十二里  
 西北至馬面關界三百里  
 自府治至京師一萬一千八百十里

土貢

金 銅 琥珀 瑪瑙 碁 蕺菜 藤 時魚 漢竹  
 竹 鱷 香櫟 茶 芭蕉 大藥 鮮子 膽 紅  
 藤 孔雀 叫雞 五色錦 白氈布 橙 敬攬  
 芋 蔗 土產烏玉白玉器多小品金精石琥珀 鈎子 翠羽

管縣二州一安撫司一外又管羈縻土府一土州二宣撫司

六安撫司二長官司一

保山 騰越州 永平 路江安撫司 孟定土府

灣甸土州 鎮康土州 隴川宣撫司 南甸宣撫司

干崖宣撫司 芒市安撫司 猛卯安撫司 遮放

副宣撫司 蓋達副宣撫司 孟連長官司 直隸耿

有小松寨大  
 丁白流石口  
 城去勢地長  
 猶以石由城  
 五里寨  
 四入多林於  
 下以名取之  
 餘皆自經江  
 後皆以  
 有獲之車  
 人

馬宣撫司

傳曰之依於流石之表

依山縣

繁難郭下 東北風險 乃石由石甸

有古碑 山民 有板橋 市鎮 之口 猛虎 思母 車 磨 村 樹 山 之 寨

本漢不韋縣地後漢為永昌郡治晉省齊復設永安縣為永昌郡治不韋屬焉梁以後廢元為永昌府治明洪武十五年改為

永昌金齒二千戶屬金齒衛正德十四年改設新安千戶嘉靖

元年始置依山縣為永昌府治北四哨之

九隆山在縣西龍泉門外十里後漢書哀牢夷婦人沙壹居牢

山捕魚水中觸沈木有感懷妊十月產子男十人後沈木化為

龍出水上九子驚走小子不能去背龍而坐龍因舐之其母鳥

語謂背為九謂坐為隆因名子曰九隆

潞江舊名怒江在縣西北源出吐蕃界雍望甸西南流入阿瓦

國界新唐書永昌故郡西渡怒江至諸葛亮城二百里蒙氏僭

大野  
 初內  
 麻  
 遺  
 花寺



封四瀆之一

古制凡川澤之類皆曰瀆由封牛地而後祭之

漢哀牢廢縣在縣東不韋廢縣在縣境鳳谿山下

天馬關在縣西南六百五十里邦欠山圖說與銅壁鐵壁漢龍

虎踞馬面等關皆接緬甸界神護關接野人界

騰越州 要東至府三百六十里 有州判分駐南甸巡檢駐

漢益州郡地後漢永昌郡地唐貞元中南詔異牟尋逐諸蠻置

軟化府後白蠻徙居之改騰衝府元憲宗三年府酋高救內附

至元十一年改騰越州又置騰越縣十四年增置騰衝府二十

五年州廢府縣如故尋又省縣入府隸大理路明洪武三十一

年改騰衝守禦千戶所隸金齒衛正統九年升為騰衝軍民府

指揮使司嘉靖二年改置騰越州仍置騰衝衛

本朝康熙二十六年裁衛入州 西川外三蠻

古者祭山川  
也外夫古者  
水飲山野人  
六國取明堂  
各塞其山  
補不到也  
石投湖河  
有以入其  
三有殿

明光山在州北三百五十里上有銀銅礦又高黎共山在州東  
一百二十里蒙氏封為西嶽

元越甸廢縣在州東北又古湧廢縣在州西一百里順江廢州

在州南西北五日至茶山曰地系高黎共山西里麻或曰西北者以野人口里廢在州

永平縣衝繁難西南至府一百七十里東以崇化西北保山為州

漢益州郡地後漢置博南縣屬永昌郡晉省蕭齊復置梁以後

廢唐時蒙氏置勝鄉郡段氏因之元初立永平千戶至元十一

年改為縣

博南山在縣西南四十五里又花橋山亦在縣西南上有鐵礦

蘭倉水今名瀾滄江自大理府雲龍州界流入縣西及保山縣

東又東南流入順寧府界達車里入南海後漢書顯宗始通博

南山度蘭倉水酈道元云水出金沙越人收以為黃金





元至元十三年置麓川路軍民總管府明洪武十七年置麓川

平緬軍民宣慰使司正統十一年改曰隴川宣撫司與南甸干

崖謂之三宣西南有麓川城大和芒 映致府署 映中彈吉 映尾福福培此白

南甸宣撫司東北至府三百九十里 東南至江西北村于崖 西北村騰越

元至元二十六年置南甸路軍民總管府明洪武十五年改南

甸府永樂十二年改州正統八年升宣撫司

干崖宣撫司東北至府四百八十里 東南村西村蓋遠至今 西北南映沙寨映耳真映

元至元十三年置鎮西路軍民總管府明洪武十五年改鎮西

府永樂中改長官司正統八年升宣撫司

芒市安撫司北至府三百二十里 東至鎮康西五里 臨川南十里 蓋放北十里

元至元十三年立芒施路軍民總管府明洪武十五年置芒施

府萬歷中加安撫司





直隸耿馬宣撫司

北至府七百二十里東山成之西廿日木邦南日孟連北河漢之南與孟定隔查里工

明置安撫司萬歷十二年升宣撫司隸孟定府

本朝為直隸宣撫司仍羈縻于永昌府

順寧府 繁難

原額民丁共九千七百九十五  
滋生不加賦丁三千一百五十六

漢益州郡徼外地名慶甸蒲蠻居之元泰定間始內附天歷元

年置順寧府及慶甸縣後省縣入府明洪武十五年仍為順寧

土府萬歷二十五年設流官 有以病

本朝因之通判駐緬寧轄巡檢一北距府三百里經歷駐右甸

府境 東西距三百四十里  
南北距六百九十里

八到 東至景東廳界二百二十里  
西至永昌府灣甸土州界一百二十里  
南至猛緬長官司界三百二十里  
北至永昌府永平縣界三百七十里



草陽原州縣志卷四十一

東南至鎮沅州治一百五十里  
西南至耿馬土司界二百五十三里  
東北至蒙化廳治三百四十里  
西北至永昌府係山縣界二百二十六里  
自府治至京師一萬一千六百二十里

土貢

長鳴鷄 矮犬 綠鳩 脆蛇 蛤蚧 金剛纂 濮  
竹 垂絲竹 猩猩果 漆 棉花 訶子

管縣一州一

順寧

雲州

猛酒

初南順東隔五里以西對初忽之曰猛準北對  
項初伍東北聖州也西南就馬猛社本滿地

順寧縣

要郭下

乾隆三十五年置

蘭倉水在縣東北七十里自永昌府東南流入與黑惠江合又  
經雲州東北入景東廳界黑惠江蒙氏所封四瀆之一即漾濞  
江下流

右甸故城在縣西南二百里慶甸廢縣在縣南八里

雲州 難西至府三十里 東以曰系東西十五石南明猛伯共所當化

本古蠻地為白夷所據蠻名孟祐地名大侯寨元中統初內附屬麓川路明洪武二十四年置大侯長官司正統三年改大侯土州萬歷二十六年改為雲州 有款和猛野

大侯故城在州南

麗江府 要

原額軍民人丁共一萬三千五百四十五  
滋生人丁三千九百二十六

禹貢梁州荒裔漢越嚮郡西徼地隋屬嚮州唐因之後入于蠻為越析詔南詔蒙氏置麗水節度宋磨些蠻據此元初擊降之置察罕章管民官至元八年改為宣慰司十三年改置麗江路軍民總管府二十二年府廢更立宣撫司明洪武十五年改麗江府三十年改為麗江軍民府



本朝仍為麗江府乾隆中又省鶴慶府入焉分防同知駐中甸

東距府二百三十里通判駐維西西距府一百五十里

府境

東西距六百七十里  
南北距七百八十九里

八到

東至永北廳界四百里  
西至怒夷界二百七十里  
南至麗江府界三十九里  
北至崇番界七百五十里

東南至麗江府界二百里  
西南至怒夷界一百二十里  
東北至永北廳界三百七十里

自府治至京師一萬一千七百六十里

自府治至西藏界三百七十里

土貢

鹽 金

鐵 麝香

無芒黍

麂牛

葡萄

琥珀

滑石 青銅魚

自然銅 榧子

青石 石耳

花馬石

漆

海棠果

管縣一州二

麗江 鶴慶州 劍川州

麗江縣 要郭下

乾隆三十五年為府治

雪山在縣西北二十里蒙氏以為北嶽

金沙江在縣東北一百五十里自永北廳流入舊巨津州又東南逕鶴慶州入大理府界即古繩水下流打冲河入之即古若水也

蘭倉水今名瀾滄江在縣西南三百里源出吐蕃鹿石山又南流入大理府界舊說以為黑水又潞江在縣西

元寶山故州在縣東二百四十五里故蘭州在縣西南三百六十里巨津故州在縣西三百里又北一百三十里有鐵橋城

鶴慶州 繁難西至府三百四十里

唐初為越析詔地天寶中屬南詔太和中蒙氏置謀統部宋時



段氏因之元初內附置鶴州至元二十三年升為鶴慶路軍民

府明洪武中曰鶴慶府 往西由利在鶴慶西北州志云江西所屬城按瓦國志此係以北州中甸。鐵指

本朝因之乾隆三十五年降為州與劍川州並屬麗江府

牛子山在州南一百二十里產礦 中甸在北始在州南江西州信云利以系江北所產者

元廢副州及廢木按州並在州境

劍川州 衝西北至府二百四十里

漢益州郡地唐時為羅魯城又名劍川顯慶初浪穹詔與南詔

戰不勝走依劍川更稱劍浪治後為南詔所併置劍川節度宋

段氏時改為義督驗元初置義督千戶至元中改為劍川縣明

洪武十七年升為州

鹽井在州西南一百四十里為橋後井又十里為彌沙井又府

境有麗江井並有鹽課大使

州故城在今州境新唐書南詔有六節度劍川其一也

望德城在州南三里

景東廳 繁疲難

有巡檢駐猛統

原額軍民人丁共五百四十二  
滋生人丁共三百四十七

隋以前同元江州唐時南詔蒙氏立銀生府于此為六節度之一尋為金齒白蠻所陷移府治于威楚白蠻遂據其地歷大理段氏莫能服元中統三年平之以所部隸威楚萬戶至元十二年置開南州明洪武中改為景東府

本朝乾隆三十五年降為廳

廳境 東西距三百四十里  
南北距四百二十七里

八到 東至楚雄府南安州界一百二十里  
西至順寧府雲州界二百二十里  
南至鎮沅州界二百九十里  
北至蒙化廳界一百三十七里



東南至鎮沅州恩樂縣界一百三十五里  
 西南至順寧府界三百里  
 東北至楚雄府鎮南州界一百三十里  
 西北至蒙化廳界三百里  
 自廳治至京師一萬一千六百里

土貢

鹽 孔雀 竹鷓 娑羅布 羊肚布 苦子淨瓶蕉  
 青紙 石風丹 仙茅

蘭倉水在廳西南二百里自蒙化廳東流入與順寧府接界

磨腊鹽井在廳南二百六十里又有磨外井小井大井並產鹽

蒙化廳 繁疲難 有巡檢三駐浪滄漾瀛南澗

寔在人丁共八千八十五  
 滋生不加賦丁一百一十六

隋以前同大理府唐初為蒙舍詔所居名蒙舍城後又名陽瓜  
 州段氏改為開南縣元憲宗七年立蒙舍千戶至元十一年置  
 蒙化府十四年升為路尋降為州隸大理路明正統申升為蒙  
 化府

本朝雍正七年以楚雄府之定邊縣入焉乾隆中降為廳

有大山曰嶺山漢書云

廳境

東西距二百九十五里  
南北距二百九十五里

八到

東至大理府趙州界五十里  
西至順寧府界一百九十五里  
南至順寧府雲州界一百九十五里  
北至趙州界一百里  
東南至景東廳界一百三十里  
西南至雲州界一百五十里  
東北至趙州界五十里  
西北至永昌府永平縣界一百七十里  
自騰治至京師一萬一千四百一十里

土貢

石黃 棉花 人面竹 雄黃 白蠟 錦雞 沙溝 魚

隴吁山在廳西北三十五里滇載紀蒙氏細奴邏耕于巍山之麓代張氏立唐貞觀三年遷居隴吁圖山築城于上又廳南一百五十里無量山一名蒙樂山蒙氏時嘗封為南嶽  
蘭倉水在廳西南一百五十里自順寧府境流入又漾濞江在



真陰屏屬州果原志卷四十六 十二

廳西注蘭蒼水

蒙舍故城在廳北十里元定邊故城在廳境

永北廳繁難

原額軍民人丁共二千四百二十九  
滋生人丁九百八十六

隋以前同蒙化廳唐貞元中南詔異牟尋始開置名北方睽亦  
號成偈睽又名善巨郡宋段氏時改為成紀鎮元初內附至元  
中置施州尋改北勝州後升為北勝府屬麗江路明洪武十五  
年改為州屬鶴慶軍民府二十九年置瀾滄衛以州屬之正統  
七年直隸雲南布政使司

本朝康熙五年改隸大理府二十六年裁衛入州三十一年仍  
為直隸州三十七年升為永北府乾隆  
年降為廳

廳境

東西距三百七十里  
南北距五百八十一里

八到

東至四川鹽源縣界三百四十八里	西至鶴慶州界二十五里	南至大理府賓川州界一百一十三里	北至外城黃喇嘛界四百六十八里	東南至楚雄府大姚縣治二百五十里	西南至大理府鄧州界八十里	東北至西蕃界三百九十里	西北至麗江府界一百一十里	自廳治至京師一萬一千七百五十里
----------------	------------	-----------------	----------------	-----------------	--------------	-------------	--------------	-----------------

土貢

麋牛 鹿茸 金 銅 鹽

管土司

川寧 西北以革甸北所香羅北所瓦魯入至北所刺次和

永寧土司

永北之附在西北所南北所東川之川蓋并西所嘉江之附亦為北所刺次和

金沙江在城西源自旄牛徼外流入又南入麗江府界

岷峨舊城在廳南五十里岷峨村元廢順州在廳東一百二十

里菴葉廢州在廳北八十里

附徼外羈縻州



舊孟良土府在布政使司西南三十八程

孟良土府在布政使司西南三十八程

舊木邦軍民宣慰使司在司西南三十五程

木邦軍民宣慰使司在司西南三十五程

舊猛密宣撫使司在司西南三十三程有寶井出金礦

猛密宣撫使司在司西南三十三程有寶井出金礦

舊孟養軍民宣慰使司在司西南二十七程

孟養軍民宣慰使司在司西南二十七程

舊鈕儿長官司在司西南十六程

鈕儿長官司在司西南十六程

孟定印景麻 于者印于賴朕房朕朕 大原印孟補又片印

廣西州 衝繁難

俱係蠻戶尚未編丁其軍舍土丁共三百七十八  
滋生人丁共一百二十四

禹貢梁州荒裔漢益州牂柯二郡地三國漢屬興古郡唐時東  
爨為烏蠻彌鹿等部居之為羈縻州隸黔州都督府後為師宗  
彌勒維摩三部所據歷蒙氏段氏皆不能制元憲宗七年內附

隸落蒙萬戶府至元十二年置廣西路明初改廣西府

本朝因之乾隆中降為直隸州州判分駐五曹

州境

東西距四百三十里  
南北距三百八十五里

八到

東至廣南府界三百里  
西至臨安府寧州界一百三十里  
南至臨安府阿迷州界二百八十五里  
北至曲靖府陸涼州界一百八十五里  
東南至廣南開化二府界三百六十里  
西南至阿迷州界二百里  
東北至曲靖羅平州界二百六十四里  
西北至陸涼州界一百里  
自州治至京師一萬九百六十五里

土貢

雞腿竹 透明魚

管縣二印

北為勅降東歸師宗西世阿志初如廣西此年本州在初阿世林西到印  
南系北世阿宗西北以強勒不維摩州也

師宗 彌勒

元維摩故城在州東南三百六十里



師宗縣

簡南至州八十里

有任城驛縣丞分駐邛北

漢牂柯郡地地名匿弄甸爨蠻師宗據之號師宗部元初隸落蒙萬戶至元十二年置師宗千戶總把領阿寧豆勿阿盈豆吳四千戶屬廣西路二十七年改爲州

本朝因之乾隆中與彌勒州並降爲縣

彌勒縣

難東至州九十里

有巡檢駐竹園邨

漢牂柯郡地本名郭甸巴甸部籠之地步莫徒蠻之裔彌勒者據此因名彌勒部元初立落蒙萬戶至元中以本部爲千戶總把領古輪哀惡部籠阿欲四千戶屬廣西路二十七年改爲彌勒州

武定州

繁疲難

原額軍民人丁共六百三十  
滋生人丁共四百一十

禹貢梁州南境漢屬越巂益州二郡州境又為秦臧縣地三國漢屬建寧郡晉屬晉寧郡唐屬姚州天寶以後入于南詔宋段氏時為羅婺部元憲宗四年內附七年立萬戶府至元八年置北路總管府十二年更為武定路明初改為武定軍民府萬曆中改為武定府

本朝因之乾隆中降為直隸州以附郭和曲州省入

州境

東西距三百六十里  
南北距三百三十九里

八到

東至曲靖府尋甸州界一百二十里  
西至楚雄府大姚縣界二百四十里  
南至雲南府羅次縣界三十九里  
北至四川會理州界三百里

東南至雲南府富民縣界四十五里  
西南至楚雄府定遠縣界八十六里

東北至會理州界三百里  
西北至會理州界三百一十里

自府治至京師一萬八百三十里

乾隆府廳州縣圖志



土貢

明礬

礪石

龍腦石

五色石斛

梭羅木

巖羊

管縣二撒

右北 在州東北和曲 於福勸北 於合理

元謀 祿勸

金沙江在州北三百八十里自楚雄府姚州流逕元謀縣入州境又東入四川會理州界蒙氏封為四瀆之一沿江多嵐瘴行人以雨中及夜渡可無虞州境諸水皆注金沙江

鹽井有二只舊井距州一百六十里草起井距州二百里並產鹽康熙十年二井俱封閉

元和曲故城在州東十五里南甸故城在州東

諸葛城在州東二里

元謀縣

難東至州一百九十里

本漢益州郡地唐為姚州地蠻名環州又名華竹元初為治五

甸至元十六年改置元謀縣屬和曲州明屬武定府

祿勸縣

難西南至州二十里

漢益州郡地唐為羈縻宋州地蠻名洪農碌券甸雜蠻所居元至元十六年置祿勸州屬武定路

本朝乾隆三十五年降為縣

烏蒙山在縣東北二百里蒙氏封此山為東嶽

元石舊故城在縣東五里易籠故城在縣北一百八十里

元江州

繁難

有巡檢駐因遠

並係蠻戶尙未編丁

禹貢梁州荒裔漢益州郡徼外地唐時蒙氏以其地屬銀生節度置威遠賧蠻人呼州為賧宋時和泥蠻侵據其地後為些麼徒蠻阿棘諸部所有元初內附尋復叛至元中遙立元江萬戶





九龍山在州西北三百里產礦名魚鳧場車里司治在山之後

又州東北十里有蒙樂山蒙氏封為南嶽

步日在

明奉化故州在今州境又恭順故州在州西南一百四十里

新平縣

難南至州二百里

有巡檢駐楊武垣

本習戡部地元初為習戡千戶地至元中設平甸縣屬習戡州後改平甸鄉明為丁苴白蠻夷所據萬曆十九年討平之置新

平縣屬臨安府

本朝雍正十年改屬元江州

哀牢山在舊新化州西大江之外綿亘八百里為雲南最高山

明新化故城在縣西北二百里

鎮沅州

要

有巡檢駐新撫

並係蠻尚未編丁



隋以前與元江州同唐時南詔為銀生府地其後金齒蠻蠻奪

之宋時段氏莫能服元時內附屬威楚路後改置按板寨屬元

江路明洪武三十三年改置鎮沅州永樂中升為府鎮沅在沅水

本朝乾隆三十五年復降為直隸州有城在沅水北

州境 東西距三百四十里 南北距六百九十里

八到 東至元江州界一百里 西至順寧府雲州界二百四十里

南至車里宣慰司界六百三十里 北至景東廳界六十里

東南至普洱府界八十里 西南至景東廳界三百里

東北至元江州新平縣界二百九十里 西北至蒙化廳界三百里

自州治至京師一萬二千四百五十里

土貢

- 鹽
- 孔雀
- 小雞
- 簾
- 南棗
- 紗羅布
- 白鷓

管縣一

恩樂

鹽井有六俱在州東南一百里波美山有按板井鹽課大使

恩樂縣 簡南至州六十里

本漢濮落蠻地唐南詔時屬銀生府地曰猛摩蠻名者島宋段

氏據之後為阿剌諸部蠻所奪元為馬籠他郎二甸地征南之隸元江

路明洪武末內附永樂元年置者樂甸長官司

本朝雍正五年改置恩樂縣

黑鹽井提舉

西至布政司治 **里**

北至

本定遠縣寶泉鄉其產鹽之井曰復墜井大井東井明洪武十

六年置天啟元年裁

本朝復設提舉官轄鹽井及廣通縣阿陋猴井兩鹽課司康熙

四十五年改直隸布政使司



琅鹽井提舉

要西至布政司治

里

亦定遠縣寶鄉地明初置琅鹽井鹽課司分屬安寧黑井兩提

舉天啟三年裁鹽課司移安寧州提舉于此改為琅井提舉司

屬楚雄府

本朝康熙四十五年改直隸布政司轄黑鹽井鹽課大使

白鹽井提舉

繁疲難西至布政司治六百四十里

元大姚縣地始設官提舉明屬姚安軍民府有九井並在司治

前

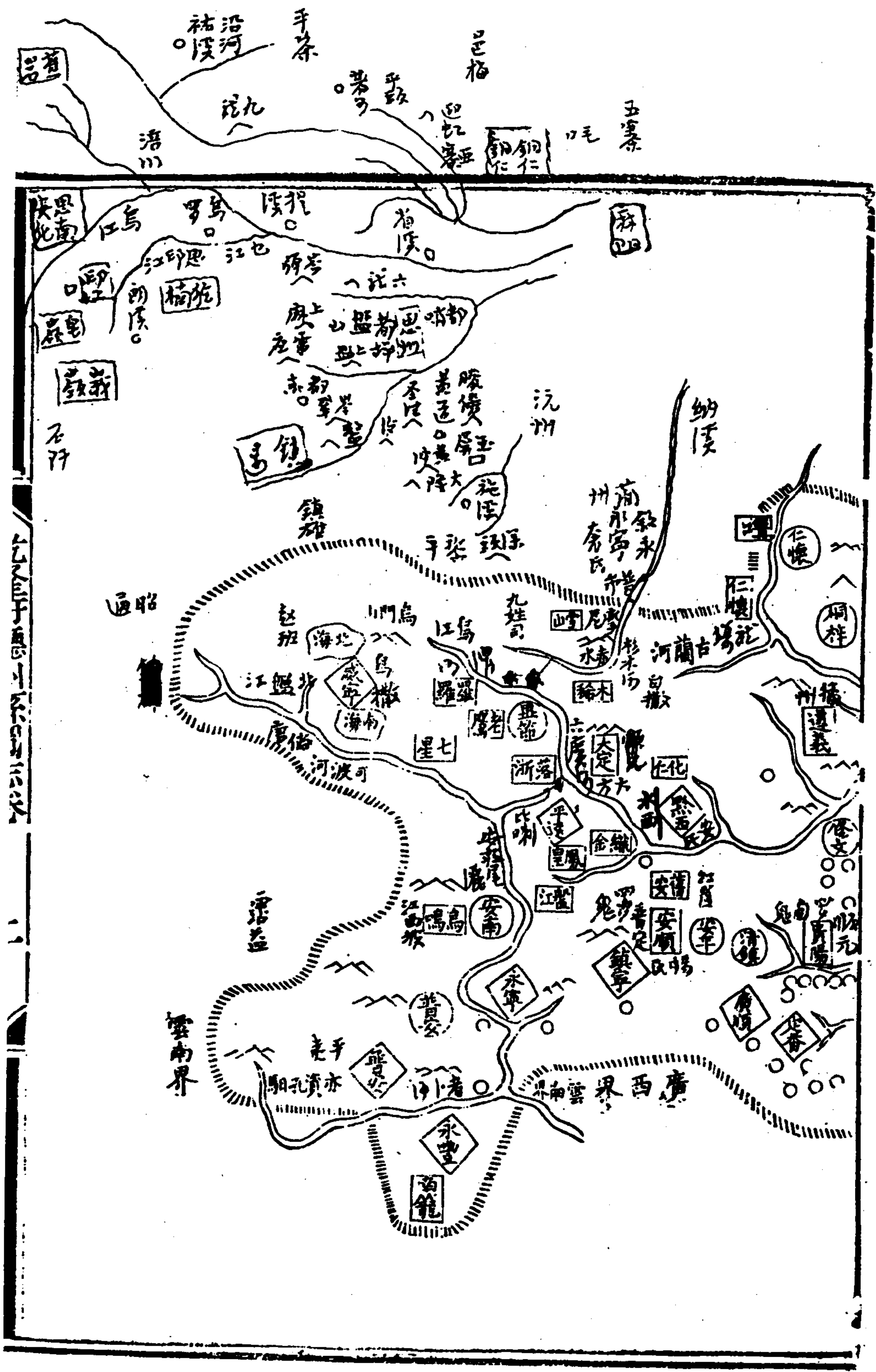
本朝康熙四十五年改直隸布政司轄安豐白鹽兩井鹽課大

使











貴州境眾水歸合表

直隸原州縣志卷二

警水	以且海
邠水	三峒河
仁江水	西溪河
樂安水	南明河
帶水	江界河
夷牢水	清水河
以濟水	桶口河
池水	小江
朗水	三江
三江	龍底江
又內江	義陽江
棘溪水	水費水
等並至四川境	安徽水
入江	

延江水  
俗名烏江

獨山江	勞村江	溶江	車江	孖女江	孖覽江	曹平江	又潭水	至廣西	境入鬱	剛水至	廣西境	入潭
-----	-----	----	----	-----	-----	-----	-----	-----	-----	-----	-----	----

豚水  
一名將  
柯江  
名都江

馬別河	羅炎河	搏猥河	龍渣河	樂繁河
-----	-----	-----	-----	-----

溫水  
今名南  
盤江

南山水	花魚洞水	九十九渡水	大坡哨水	拖長江	阿黑河	馬畢河	寧谷河	者卜河	北口河	巖下河	魯溝河
-----	------	-------	------	-----	-----	-----	-----	-----	-----	-----	-----

盤水  
今名北  
盤江

潭溪水	印水	諸梁江	麻哈江	小江	鑿江	洪舟江	麥冲河	又無水	辰水至	湖南境	始入沅
-----	----	-----	-----	----	----	-----	-----	-----	-----	-----	-----

沅水  
俗名重  
安江

金沙溪	胡盧溪	堯霸溪	沙霸溪	後溪	風溪	永壽橋水	瀧溪	小河	齋郎河	九溪河	古蘭河	水思河
-----	-----	-----	-----	----	----	------	----	----	-----	-----	-----	-----

大涉水

乾隆府廳州縣圖志卷四十七

賜進士及第翰林院編修充 國史館纂修官 臣洪亮吉撰

貴州布政使司

貴陽府 衝繁難

原額人丁共八千二十四  
又滋生人丁共四千七十七

禹貢梁州荒裔漢為牂柯郡地南齊為牂柯郡治梁以後入于蠻隋開皇初置牂州大業初改為牂柯郡唐初亦置牂州隸黔州都督府尋廢五代時為八番宋置大萬谷落總管府元至元中置順元路軍民安撫司并置亦奚不辭總管府皆統于八番順元等處軍民宣慰司明洪武四年置貴州宣撫司六年升為宣慰使司隸四川行省永樂十一年改隸貴州布政司成化十年分置程番府隆慶二年移府治與布政司同城改為貴陽府



萬曆二十九年改曰貴陽軍民府

本朝因之康熙二十六年復曰貴陽府理番同知一駐長寨

府境

東西距一百五十里  
南北距三百七十里

八到

東至都勻府麻哈州界一百二十里  
西至安順府清鎮縣界三十里  
南至南籠府永豐州界二百二十里  
北至遵義府遵義縣界一百五十里

東南至麻哈州界一百二十里  
東南至永豐州界一百二十里  
西南至永豐州界一百二十里  
東北至清鎮縣界六十里

自府治至京師七千六百四十里

土貢

蘭馬 刺竹 葛布 茶 硃砂 水銀 龍爪樹  
脆蛇

管縣四州三土司二十七

貴筑 貴定 龍里 修文 開州 定番州 廣順州

虎堡長官司 白納長官司 中曹長官司 養龍長

貴陽府志卷四十七

官司 新添長官司 平伐長官司 大平伐長官司

小平伐長官司 大谷龍長官司 小谷龍長官司 羊

場長官司 底寨長官司 乖西長官司 程番長官司

金石番長官司 大龍番長官司 小龍番長官司

韋番長官司 方番長官司 洪番長官司 卧龍番長

官司 羅番長官司 木瓜長官司 麻嚮長官司 小

程番長官司 上馬橋長官司 盧番長官司

貴筑縣 衝繁難郭下 有寶黔錢局貴州威清二驛廣興三鎮

漢故且蘭縣地隋置牂柯縣為牂柯郡治唐建安縣仍為牂  
州治元置貴州等處長官司明初改為貴竹長官司洪武四年  
增置貴州衛二十八年又增置貴州前衛隆慶六年廢貴竹長  
官司改置新貴縣



本朝康熙二十六年廢貴州貴前二衛改置貴筑縣與新貴同  
爲附郭縣三十四年省新貴入貴筑

新貴廢縣在府治東南隅元小羅廢州在縣南白納廢縣在縣  
南白納司西八里洪邊廢州在縣北八里又章龍廢州在縣北  
二十里曾竹廢縣在縣西北八十里甕蓬廢縣在縣北四十里  
貴定縣 衝繁西至府一百十里

漢故且蘭縣地宋爲麥新地改曰新添元至元中置新添葛蠻  
安撫司屬湖廣行省後改屬雲南行省明洪武四年置新添長  
官司二十二年增置新添千戶所尋改所爲衛二十八年復升  
爲軍民指揮使司永樂中改屬貴州都督司萬曆三十六年又  
置貴定縣

本朝康熙二十六年省新添衛入貴定縣

縣故城在今縣西南四十里

本朝康熙二十六年移今治

龍里縣

衝繁西至府五十里

唐宋為羅甸蠻地元置龍里州大德元年改置平伐等處長官

司明洪武二十三年置龍里衛二十九年又升為軍民指揮司

本朝康熙十一年改衛為縣

修文縣

衝南至府五十里

漢牂柯郡地元置落邦札佐長官司明洪武五年改置劄佐長

官司崇禎三年置敷勇衛兼置修文濯靈息烽於襄四守禦所

本朝康熙二十六年改置修文縣以衛所附入

延江水今名烏江在縣西北自安順府清鎮縣流入又東北逕

開州西及烏江城南入遵義府南境平越府餘慶縣西北境



開州 要西至府一百二十里

漢牂柯郡地元置乖西軍民府明崇禎四年置開州

乖西廢府在州東六十里 馬長十二馬路地

定番州 難北至府一百里 有大塘羅斛二鎮並州判駐

漢牂柯郡地宋置羈縻南寧州元置程番武勝軍民安撫司明

洪武五年改置程番長官司成化十年置程番府隆慶六年移

府治于布政司治所萬曆十四年于舊府治置定番州

剛水一名濛水又名都泥江在州南源出州西北三十里亂山

中曰濛潭南流至廣西泗城府合為左右江班固云牂柯郡毋

歛縣剛水東至潭中入潭

元定遠故城在州 一百里

廣順州 難東北至府一百一十里

唐爲牂柯國羈縻州地元爲金竹府明洪武四年改置金筑長

官司尋升爲安撫司萬厯三十九年置廣順州

長寨有羊城因景

元古瓊廢縣在州南一百里按元史金竹府下有古瓊縣瓊與

缸同缸羊聲相近故俗譌爲羊今諸地志作古筑誤

虎墜長官司 西至府六十里

建置未詳

白納長官司 南至府七十里

元爲白納縣尋改司屬府

本朝康熙十二年改屬縣

中曹長官司 北至府五十里

元置中曹白納長官司明洪武五年改置今司

本朝初屬府康熙十二年改屬縣



養龍長官司

南至府二百二十里

以上俱屬貴筑縣

元為養龍坑宿徵等處長官司明洪武五年改置今司

本朝康熙十二年改屬縣

新添長官司

在貴定縣東北故麥地

明洪武四年置

平伐長官司

在貴定縣南

元置明洪武十五年改置今司

大平伐長官司

北至縣三十里

明洪武十九年置

小平伐長官司

東北至縣五十里

以上屬貴定縣

元置明洪武十五年改今司

大谷龍長官司

在龍里縣西北

元末置

小谷龍長官司 在龍里縣東北

元末置

羊場長官司 在龍里縣東北 以上屬龍里縣

明初置

底寨長官司 在修文縣北 屬修文縣

元置明洪武五年改今司

乖西長官司 西南至州六十里 屬開州

元置雍正乖西葛蠻等處明改置今司

程番長官司 在州城東

金石番長官司 西至州二十五里

大龍番長官司 西至州三十里



小龍番長官司

卓隆所屬小果區等卷四十七  
西北至州二十里

方番長官司

北至州八里

洪番長官司

北至州十里

卧龍番長官司

北至州十五里

羅番長官司

北至州三十里

並元置安撫司明洪武五年改置今司

韋番長官司

北至州五里

元置

木瓜長官司

東至州七十里

元置明洪武十年改今司

麻嚮長官司

東至州七十五里

明洪武十年置

小程番長官司 東南至州五里

元置

上馬橋長官司 東南至州二十里

元置上馬縣明洪武五年改今司

盧番長官司 南至州五里 以上並屬定番州

元置安撫司明洪武五年改今司

安順府 衝繁難

原額人丁共一千八百三十五  
又滋生人丁共一千五百一十一

漢以前同貴陽晉為興古郡梁以後入于蠻唐為羅甸國地宋為普里部元時內附置普定府至元中改為羅甸宣慰司尋仍為府大德七年改普定路明洪武十四年仍置普定府十六年又析置安順州屬焉十八年府廢以州屬普定衛隸四川正統



三年改隸貴州萬厯中升安順州為軍民府

本朝為安順府雍正五年以普安州及普安安南二縣改屬南

籠府同知駐朗岱通判駐歸化營經歷管巡檢事駐舊州又巡

檢駐羊場塘

東北有紅崖山上有摩崖石字大者徑尺小者五六寸不可不識

府境

東西距三百一十里  
南北距一百六十里

入到

東至貴陽府貴筑縣界一百四十里  
西至南籠府安南縣界一百七十里  
南至南籠府永豐州界一百里  
北至大定府平遠州界六十里

東南至貴陽府廣順州界四百里  
西南至安南縣界四百里  
東北至大定府黔西州界四百里  
西北至平遠州界一百里

自府治至京師七千八百里

土貢

葛 皮礪 菖蒲 威靈仙 沙參 紫石英

管縣三州二土司五

普定 永寧州 清鎮 安平 鎮寧州 西堡副長官  
司 頂管長官司 募役長官司 沙管長官司 康佐  
副長官司

普定縣

衝繁難郭下

元置隸普定路明洪武初普定府增置普定衛十五年升爲軍  
民指揮使司

本朝康熙十一年改爲普定縣爲府治

安順故城在今府城東南元習安廢州在縣西

永寧州

衝繁東至府一百四十里

漢唐爲牂柯地元置永寧州屬普定路後廢明洪武十六年仍  
置

盤水今名盤江在州西三十里自雲南霑益州流入與南籠府



乾隆原州縣志卷四十七

七

安南縣以江東西為界又自生苗畝流入廣西泗城府境三國志諸葛亮南征有盤山即此舊有盤江渡舟多覆溺明崇禎初參政朱家民練鐵為絙懸兩崖間覆板以渡行人

州故城在今州北十里明天啟中移今治

清鎮縣 衝繁西至府一百二十里

唐宋時為羈縻蠻地元為貴州宣慰司地明洪武二十一年置

威清路二十三年改置威清衛崇禎三年又置鎮西衛及赫聲

威武 東至定遠西至威清 守禦所

北有羊山山西北有鴨池

本朝康熙二十六年改置清鎮縣而以衛所附入之

延江水今名鴨池河在縣西北一百里自大定府黔西州流入

縣界即陸廣河之上流下注烏江明天啟初王三善解會城之

圍乘勝而前一軍屯陸廣向大方一軍屯鴨池向安邦彥巢穴

賊糾其黨攻陷陸廣乘勝赴鴨池卽此又有三峒河合以且海等水注烏江舊稱水內水外者此也以水勢甚大故烏江亦兼有三峒河之名

安平縣

衝繁西至府六十里

唐宋俱爲羅甸國地元爲金竹府地明洪武二十三年置平霸衛崇禎三年又置柔遠守禦所

多石有南似有馬山亦有水

本朝康熙二十六年改平霸縣爲安平縣而以柔遠所附入

鎮寧州

衝繁東至府五十五里

有安莊坡底二驛

漢唐宋爲牂柯羅甸國地元始置鎮寧州明屬普定府及衛嘉靖十二年遷州治于安莊衛城萬歷三十年改屬安順府本朝康熙十一年省衛入州

印安莊

關索嶺在州西三十里爲雲南貴州通道明洪武十五年吳復



乾隆斥蘇州縣區志卷四十七

八

等克關索嶺又取其旁土砦數十近以徑幽險始改築別道

烏泥江在州南一百里亦濛水之一源出山箐中匯諸谿澗之

水其流始盛

普定故城在州廢十二營司東南二十里州故城在今州北羅

黎寨

西堡副長官司 東南至府九十里

頂營長官司 北至永寧州一百五十里

慕役長官司 東至永寧州一百七十里

康佐副長官司 西至鎮寧州四十里

並明洪武十九年置

沙營長官司 在永寧州境

建置未詳

平越府 衝繁

原額人丁共九百一十七  
又滋生人丁共一千九十四

禹貢荆梁南境秦為且蘭地漢為牂柯郡治後漢因之晉屬牂  
柯郡齊為南牂柯郡治隋初為牂州地大業初仍改州為牂柯  
郡唐以為羈縻州宋入于蠻南宋嘉泰初始內附元置平月長  
官司屬番民總管明洪武十四年始置平越衛屬四川尋改隸  
貴州都司萬曆中兼置平越軍民府

本朝為平越府

府境

東西距三百一十里  
南北距四百二十里

八到

東至鎮遠府施秉縣界一百五十里  
西至貴陽府開州界一百六十里

南至都勻府都勻縣界六十里  
北至思南府婺川縣界三百六十里  
東南至都勻府清平縣界六十里  
西南至貴陽府貴定縣界五十里



東北至遵義府遵義縣界二百五十里  
西北至開州界一百八十里  
自府治至京師七千五百里

土貢 葛布 棕竹 橘 丹桂 黃柑 烏頭 南星 何首烏 黃精 木香 鹿 錦雞 竹雞

管縣四州一土司二

平越 甕安 湄潭 餘慶 黃平州 楊義長官司

巖門長官司

平越縣 衝繁郭下 有西陽楊老二驛

漢晉為牂柯地隋唐為牂州地宋入于蠻元置平月長官司明

洪武中置平越衛

本朝康熙十一年改衛為縣為府治

甕安縣 簡南至府六十里

唐播州地宋紹興初開甕水寨為黃平府地明洪武十七年置

甕水安撫司萬曆二十八年改置甕安縣

湄潭縣繁疲難南至府二百二十里

本播州之苦竹壩三里七牌地明萬曆二十八年以湄潭川當

川貴之險要始置縣以湄潭為名

餘慶縣簡西南至府一百四十里

唐為羈縻州地元初為白泥等處長官司至正末改為餘慶州

明洪武十七年復改置餘慶白泥二長官司萬曆二十八年改

置餘慶縣有重安江驛吏目兼管巡檢駐舊城

延江水俗名大烏江一名崖門江在縣西北一百里又東北入

石阡府境

黃平州衝繁難西至府一百二十里  
有重安江驛吏目兼管巡檢駐舊城

漢唐為牂柯蠻地宋為黃平府地號狼洞明洪武八年改黃平

乾隆府廳州縣圖志



府為黃平安撫司而于司治添設黃平所以守禦之二十六年分置興隆衛距安撫司三十里萬曆二十八年改安撫司為黃平州

本朝康熙二十六年裁興隆衛以其地併入州而徙州置于衛治

沅水在州東北巖門司界自都勻府清平縣流入州境重安驛南俗名重安江與無水源祇隔一山又東北入鎮遠府施秉縣界無水源出州南金鳳山北流迺州城東又東北入鎮遠府界班固云無水首受故且蘭南入沅行八百九十里

黃平故城在今州西四十里平越行府城在州城北

楊義長官司

西至府三十里 凱里府有司

明洪武中置

清江江自融濟  
經西名皮泥江  
北通永也香入  
馬江

巖門長官司 西南至黃平州  里

明為巖門苗寨後改今司

都勻府 要

原額人丁共四百一十五  
又滋生人丁共三百零五

禹貢荆梁南境漢定西南夷以為牂柯郡地隋置牂州唐屬黔  
州地五代時為都雲蠻地宋為羈縻州元置都雲軍民府明洪  
武十六年置都雲安撫司隸四川布政司二十三年改置都勻  
衛軍民指揮司永樂十七年改屬貴州都司宏治六年置都勻  
府 即舊有之府其文以歸友

本朝因之分防同知駐八寨通判二一駐丹江一駐都江

府境 東西距三百二十里  
南北距四百五十里

八到 東至黎平府古州同知界二百里  
西至貴陽府貴定縣界一百二十里



南至廣西丹州界三百五十里

北至平越府平越縣界一百里

東南至古州界二百五十里

西南至貴陽府定番州界一百八十里

東北至平越府黃平州界三十里

西北至平越縣界六十里

自府治至京師七千五百六十里

土貢

斜紋布 鉛 茶 雄黃 益母草 銀杏 桂實  
柑 方竹 鱔魚

管縣三州二土司七

都勻 麻哈州 獨山州 清平 荔波 都勻長官司

邦水長官司 樂平長官司 平定長官司 豐寧土

長官司 豐寧下長官司 爛土長官司

都勻縣

繁郭下 有來遠驛

本漢牂柯郡地元置都雲縣明改置都勻衛

本朝康熙十一年省衛復置都勻縣

沅水在城西南發源東山逕麻哈州清平縣流入平越府黃平州界今考在都勻縣境者俗名長河入八寨同知境俗名雞賈河在麻哈州境俗名平定河水經沅水出牂柯故且蘭縣爲旁溝水又東至鐔成縣爲沅水班固云東北至益陽入江過郡二行二千五百三十里

宋陳蒙廢州在縣東南一百里又合江廢州在縣東南二百五十里都雲廢縣在縣西南十七里

麻哈州

衝繁難南至府五十里

元置犵猪寨長官司明洪武五年改置麻哈長官司宏治八年升爲麻哈州

麻哈江在州南五里上流爲兩吩江又爲算水下流注沅水元麻峽廢縣在州南



獨山州

要東北至府一百二十里

有三角屯州同駐

元置獨山州長官司明洪武十九年改為九名九姓獨山州長官司宏治八年升為獨山州以州南獨山得名

豚水一名泮柯江今名都江在州城東其上源為獨山江又東流逕都江通判城西入黎平府古州境漢書元鼎五年武帝伐

南越發夜郎精兵下泮柯同會番禺即此

清平縣

衝繁西南至府一百十里

有馬驛一縣丞駐凱里城

本漢故且蘭縣地元為麻峽縣地明洪武十四年置清平堡二

十三年置衛宏治八年于衛城增置清平縣

本朝康熙八年省縣入麻哈州十一年復置以衛省人

香鑪山在縣東南四十里四面陡絕三疊而上有田有井及泉

明正統末苗蠻據此總督王驥平之天順中復叛巡撫都御史

鄒文盛平之因城香鑪爲官戍三江河源出此山

荔波縣

要東北至府二百里

有方村縣丞駐

宋置羈縻荔波州明洪武元年省入思恩縣十七年析置荔波縣隸廣西慶遠府正統十二年改屬南丹州宏治十七年改屬河池州

本朝雍正十年屬都勻府

縣故城在今縣東南明初雖置縣其地仍爲雷皮蒙土司所割據萬曆三十五年知縣劉邦徵始請兵入縣清定土司所占地建城于窮采捧喇軫村山麓編其地爲十六捧起徵賦會然亦止納鷄鴨米猪布蛋而已嗣後縣官仍寄治府城

本朝順治十六年知縣王家禎始遷縣于西村捧峩嶺卽今治也



都勻長官司 北至府七里

元為上都雲等處軍民長官司明洪武十六年改置今司

邦水長官司 東至府二十里

元置中都雲板水等處長官司明洪武十六年改置今司

樂平長官司 南至麻哈州四十里

元為犵狫寨明洪武中改置今司

平定長官司 南至麻哈州一百里

明洪武二十二年置

豐寧上長官司 北至獨山州一百二十里

明洪武二十三年置

豐寧下長官司 西北至獨山州一百四十里

明初置

爛土長官司 西至獨山州一百十里

明洪武十六年置宏治八年改屬獨山州今為爛土長官司

鎮遠府 衝繁難

原額人丁共五千五百零四  
又滋生人丁共三百九十

禹貢荊州南裔漢為武陵郡西境地唐為思州地尋入于蠻宋

初為羈縻州政和中復置思州元置鎮遠府明洪武五年改為

鎮遠州屬湖廣永樂中仍置府改隸貴州正統三年省州入府

本朝因之分防同知駐台拱通判駐清江

府境 東西距一百二十五里  
南北距二百五里  
有平元四山至者由文德味此言同大  
風四年珠同古福同

八到 東至思州府清溪縣界三十里  
西至平越府黃平州界九十五里  
南至黎平府界一百二十五里  
北至石阡府界八十里

東南至湖南靖州界二百六十里  
西南至平越府黃平州界七十里



東北至思州府界四十里  
西北至石阡府界八十里  
自府治至京師七千二百六十里

土貢

綿竹 方竹 柑 榆 葦艸 竹雞 油魚

管縣三土司二

鎮遠 施秉 天柱 邛水長官司 偏橋長官司

鎮遠縣

衝繁郭下 有板橋一鎮縣丞駐邛水

元置金容金達等處蠻夷軍民長官司明洪武五年改為鎮遠  
金容金達蠻夷長官司宏治十一年改置鎮遠縣為府治縣西  
馬鞍山北有鹽井

無水今名鎮陽江一名鎮南江自平越府黃平州流入逕施秉  
縣南又東逕府城南及縣城北又東北入思州府界  
本朝順治十六年疏灘鑿石以通楚運

唐思王城在縣東南八十里思邛故城在縣東南九十里宋邛

水在縣東南八十里唐洛浦廢縣在縣東

相見坡在縣西初屬沅州後移屬土人謂嶺曰坡有大相見坡

小相見坡西為楊溪石梁司南為壘石河東為陵有從化一鎮

施秉縣衝難東北至府六十里有從化一鎮

元置施秉前江等處蠻夷長官司明洪武五年改為施秉蠻夷

長官司正統九年改置施秉縣南陽一江

岑磬山在縣北一里爾雅小山多石曰磬又土人呼高山為岑

故名諸葛洞在縣東十里踞無水之上流夾岸山勢逼狹礙難

行舟故舟行自鎮遠而止

天柱縣繁難西北至府一百八十里有清江新市二鎮

漢鐔成縣地東晉南北朝宋為舞陽縣地隋為龍標縣地唐為



朗溪縣南獠地宋為會同縣地明共武二十四年置天柱千戶所萬曆二十五年升為縣屬湖廣靖州

本朝雍正五年改隸黎平府十一年改屬鎮遠府

沅水在縣東一名沅江俗名清水江自平越府黃平州界流入

施秉縣境東經柳羅山又東過黎平府開泰縣西北始流入縣

境又東北入湖南會同縣界按沅水名清水江蓋自南北朝始

北史郭榮傳黔安首領田羅駒阻清江作亂是也周法尚傳同

邛水長官司 西北至府八十里

偏橋長官司 東至府六十里

並明洪武五年改置今屬鎮遠縣

思南府繁

原額人丁共一千八百一十五  
又滋生人丁共三百六十三

禹貢荊州荒裔戰國時為楚地秦屬黔中郡漢為武陵郡西陽縣地三國吳以後為黔陽縣地隋為巴東郡務川縣唐初于縣置務州貞觀中改為思州天寶初改州為寧夷郡隸江南道乾元元年復為思州五代時入于蠻宋政和八年復置思州宣和中廢紹興初復置元初置思州軍民安撫司泰定中改宣慰司明洪武七年析置思南宣慰司屬湖廣永樂中置思南府屬貴州布政使司

州布政使司

府境

八到

東至	銅仁府界一百里
南至	遵義府界三百里
西至	石阡府界六十里
南至	四川彭水縣界五百里
東至	銅仁府界一百八十里
南至	鎮遠府界五十五里
西至	鎮遠府界三百七十里
東至	四川平茶司界三百七十里
西至	鎮遠府界二百一十五里



自府治至京師七千三百九十五里

土貢

鐵 礫砂 水銀 蠟 葛 棉花 茶 桐油 竹  
蘭 苴蒲 茱萸 蔓菁 竹雞 白鷓

管縣三土司四

安化 葵川 印江 蠻夷長官司 朗溪長官司 沿

河祐溪長官司 覃韓偏刀水土巡檢司

安化縣 繁郭下 有板橋一鎮

漢武陵郡西陽縣地隋置務川縣屬庸州後屬巴東郡唐為思州治又置思王縣五代時俱廢宋仍為務川縣治元置思州安撫司治龍泉因置龍泉長官司即今石阡府龍泉縣後燬于火移治清江至元十七年仍還舊治至正中田氏分據其地以獻偽夏置思南道都元帥府復徙今治即水德江長官司治也明洪武初改為宣慰司治鎮遠州二十二年還治水德江永樂中

始爲思南府治萬曆二十八年分置安化縣

延水今名烏江又名水德江在縣南自石阡府流入又北入四川酉陽州界按水自塘頭鎮以北始大通舟楫又丙江水在縣東南亦至涪州合川江當卽古更始水也賈水今名上費溪在縣東北百里舊費州以此名北流入四川黔江縣界

唐思州故城在縣北隋涪川故城在縣東北一百里扶陽故城在縣西北八十五里唐城樂故城在縣西北一百五十里牂柯廢縣在縣西廢費州在縣東北廢充州矩州莊州應州溱州明州廢蠻州皆在縣境多田廢縣在縣西北四十五里新興廢縣在縣西扶歡廢縣在縣西南五十里

婺川縣

繁疲難東至府四百里

亦漢酉陽縣地自晉至陳爲黔陽縣地隋置務川縣因川爲名



唐爲高富縣後廢宋政和中復置思州及務川縣于此宣和中廢爲堡紹興初復爲縣元改婺川縣

唐都濡廢縣在縣南高富廢縣在縣東南宋安夷廢縣在縣南印江縣簡北至府四十里

唐開元四年分務川地置思邛縣五代時廢宋政和八年置邛水縣宣和中廢爲堡紹興初復爲縣元置思邛江等處長官司後譌邛爲印明宏治八年改置印江縣

司印水在縣南十里今亦訛爲思印源出朗溪司北山逕縣東北入川江

蠻夷長官司 在府治西

朗溪長官司 西至府八十里

並明洪武十年置

沿河南祐溪長官司 南至府一百一十里

元置沿河祐溪二司明合置今司

覃韓偏刀水土巡檢司 東南至府二百八十里

明置

石阡府 簡

原額人丁共一千六百零八  
又滋生人丁共七百五十六

禹貢荊州荒裔漢為牂柯郡地晉分置夜郎郡隋屬明陽郡唐為思夷二州地五代時入于蠻宋大觀三年內附建為承州宣

和聞廢元置石阡等處長官司明永樂十一年置石阡府

府境 東西距四百四十里  
南北距六十五里

八到 東至銅仁府界八十里  
西至遵義府界三百六十里

南至鎮遠府界五十里  
北至思南府界五十里



東南至思州府界六十里  
 西南至平越府餘慶縣界六十里  
 東北至思南府印江縣界一百七十里  
 西北至平越府湄潭縣界十里  
 自府治至京師七千三百八十里

土貢

布 鐵 水銀 硃砂 黃臘 犀角 茶 木瓜  
 銀杏 葛粉

管縣一土司一

龍泉 石阡副長官司

延水今名烏江在府城西一百五十里自遵義府流入又東北入思南府界

夜郎廢縣在府城西南廢葛彰司西六十里隋都上廢縣在府城西南即今廢葛彰司地又明陽寧夷二縣今並在府治

龍泉

縣 繁難東至府二百五十里

元初置大保龍泉長官司尋改龍泉坪長官司明萬歷二十八

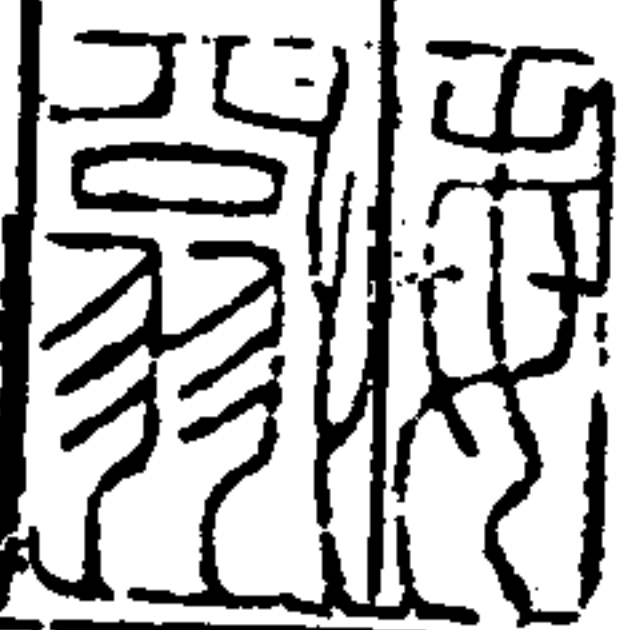
年改置龍泉縣以縣西北龍泉得名

隋廢牢州在縣東北義陽山下又唐廢夷州在縣西北雞翁廢縣在縣東南雞翁山下宋廢承州在縣西北

石阡副長官司

在府城西北

元置







乾隆府廳州縣圖志卷四十八

賜進士及第翰林院編修充

國史館纂修

貴州布政使司

思州府

原額人丁共一千二百  
又滋生人丁共五百四

宋以前同思南府元置思州軍民安撫司至元中徙治清江明

洪武五年分置思州宣慰司隸湖廣行省永樂中置思州府

府境 東西距一百九十里

八到 南北距二百六十里

東至湖南沅州府界九十里

西至鎮遠府界一百里

南至沅州府界一百一十里

北至湖南麻陽縣界一百五十里

東南至沅州府界二十里

西南至鎮遠府界四十里

東北至銅仁府界一百一十里

西北至銅仁府界一百二十里



自府治至京師七千三百八十里

土貢

葛 鉛 鐵 金星石 硃砂 水銀 蠟 菊 木  
瓜 竹 鷄

管縣二土司四

玉屏 清溪 都坪長官司 都素長官司 施溪長官

司 黃道溪長官司

龍塘山在府城東六十里產鉛鐵

無水今名清溪在府城東自鎮遠府流入合府境諸水歷清溪流至玉屏縣界謂之平江又東入湖廣沅州府界注于沅江

唐丹陽廢縣在府城南一百二十里即今黃道司治又南二十

里為丹川廢縣

玉屏縣 衝繁北至府一百里 有玉屏驛

漢武陵郡地明洪武二十三年置平溪衛隸湖廣都司

本朝雍正五年改平溪衛爲玉屏縣隸思州府

清溪縣

衝繁西至府九十里

漢武陵郡地明洪武二十三年置清浪衛

本朝雍正五年改爲清溪縣

都坪長官司

郭下

明洪武中置

都素長官司

東南至府九十里

明永樂十一年置

施溪長官司

南至府二百二十里

明洪武元年置

黃道溪長官司

西南至府一百二十里

元置



銅仁府 繁難

原額人丁共五百八十三  
又滋生人丁共四百二十

禹貢荊州南裔漢武陵郡辰陽縣地隋屬清江明陽二郡唐初  
為辰州地垂拱二年分置錦州五代後沒于蠻宋為思珍二州  
地元置銅仁大小江等處長官司明洪武初改置銅仁長官司  
永樂十一年置銅仁府

本朝因之分防同知駐松桃

府境

入到

東西距一百七十里	東至湖南芷江縣界六十里	西至思南府安化縣界一百十里	南至思州府界二十五里	北至四川彭水縣界二百里	東南至思州府界二十五里	西南至思州府界一百六十里	東北至湖南辰州府界一百六十里	西北至思南府安化縣界七十里
----------	-------------	---------------	------------	-------------	-------------	--------------	----------------	---------------

自府治至 京師七千二百里

土貢

葛布 金 鐵 硃砂 水銀 竹箭 楠木 杉木  
黃楊木 蠟

管縣一土司四

銅仁 省溪長官司 提溪長官司 烏羅長官司 平

頭著可長官司

銅仁縣

繁郭下

明洪武五年置銅仁長官司授土司李氏世守萬歷二十六年  
土司不法改置銅仁縣

九龍山在縣西烏羅司西南六十里卽古之三山谷班固云三  
山谷辰水所出南入沅行七百五十里李吉甫云一名辰山今  
俗又名梵淨山銅仁大小江出于此卽辰水也

雲舍泉在縣西省溪司北七里水產金縣境省溪提溪並產金



唐渭陽廢縣在縣南常豐廢縣在縣西南五里明烏羅廢府在縣西北二百里

省溪長官司 東至府一百里

提溪長官司 東至府一百四十里

並明洪武初改置

烏羅長官司 東至府二百里

元置

平頭著可長官司 南至府一百二十里

元置平頭著可通達等處長官司明洪武初改置今司

黎平府 要

原額人丁共九十八  
又滋生人丁共一百四十五

禹貢荊州荒裔秦屬黔中郡漢屬武陵郡地唐為播叙一州之

境宋爲誠州地元置上黎平長官司明永樂中改置黎平新化  
 二府宣德十年省新化入黎平萬歷二十八年改隸湖廣三十  
 一年還隸貴州

本朝因之分防同知駐古州東南距府八十里通判駐下江

府境

東西距四百七十里  
 南北距四百三十里

八到

東至湖南靖州界一百八十里	南至都勻府獨山州界二百九十里	西至廣西懷遠縣界一百六十里	北至鎮遠府天柱縣界二百八十里	東南至靖州通道縣界一百六十里	西南至都勻府荔波縣界二百三十里	東北至靖州會同縣界九十里	西北至鎮遠府邛水司界八十里	自府治至京師七千里
--------------	----------------	---------------	----------------	----------------	-----------------	--------------	---------------	-----------

土貢

葛布 洞被 皮布 鐵 茯苓 青皮香 木耳  
 九肋鱉

管縣三土司十



開泰 錦屏 永從 洪州泊里長官司 潭溪長官司

新化長官司 古州長官司 龍里長官司 中林長

官司 八舟長官司 歐陽長官司 亮寨長官司 湖

耳長官司

開泰縣 繁難郭下 有黃團驛水井一堡

元為上黎平長官司地明洪武十八年置五開衛隸湖廣都司

本朝雍正五年改置開泰縣屬黎平府

豚水今名龍江自都勻府流入逕古州城東合溶江車江入廣

西懷遠雜容二縣界潭水今名福祿江在縣西源出城東南入

十里石井山又東逕永從縣入廣西柳州府界班固云鐔城玉

山潭水所出東至阿林入鬱過郡二行七百二十里

新化廢府在縣西北新化司西北

錦屏縣

簡西南至府一百二十里

宋為銅鼓團明洪武三十年置銅鼓衛後二年廢永樂三年復置隸湖廣都司

本朝雍正五年改置錦屏縣屬黎平府

永從縣

要北至府六十里

唐為溪洞福祿州宋改福祿永從軍民長官司元因之明正統七年改為永從縣

宋允州故城在縣南從州故城在縣西

洪州泊里長官司

西至府一百五十里

元置

潭溪長官司

東北至府三十里

宋置



新化長官司 東南至府六十里

明初置

古州長官司 東南至府八十里

元置古州入萬洞長官司明初改今名

龍里長官司 東南至府九十里

元置

中林長官司 東南至府一百里

明置

八舟長官司 南至府二十里

歐陽長官司 南至府九十里

湖耳長官司 西南至府一百二十里

並明洪武中置

亮寨長官司 南至府一百里

元置

大定府 要

原額人丁共一千四百七十二  
又滋生人丁共九百六十四

禹貢梁州荒裔漢屬牂柯郡隋開皇初置牂州後仍為牂柯郡  
唐初亦置牂州尋廢宋開寶間置大萬谷落總管府元置順元  
路宣慰使司隸四川行省尋置順元宣慰司都元帥府隸雲南  
明永樂間改隸貴州布政司

本朝康熙三年改屬大定府二十六年降為州雍正七年復升  
為府分防通判一駐水城

府境 東西距五百八十五里  
南北距五百一十里

八到 東至貴陽府修文縣界二百三十里  
西至雲南東川府界三百五十六里



南至安順府鎮寧州界二百六十里  
 北至四川永寧縣界二百五十里  
 東南至遵義府界一百里  
 西南至南籠府普安州界三百八十里  
 東北至遵義府遵義縣界二百五十里  
 西北至四川烏蒙府界一百九十里  
 自府治至京師七千九百二十里

土貢

鐵 銅 硃砂 漆 馬 皮器 馬 麋 錦雞  
 茶 松 實 花 紅 海菜 刺竹 苦蕎 麥 藍菜  
 茯苓 木瓜 山查

管州三縣一

平遠州 黔西州 威寧州 畢節

平遠州 繁難北至府八十里

漢牂柯郡地唐宋間為蠻酋羅甸國地元明暨

本朝並屬順元宣慰司康熙三年水西安氏叛討平之以比喇

地置平遠府二十二年降為州屬威寧府雍正七年與黔西州

安氏官有左榜  
曰下麻打白麻日  
初老可考老日  
氣脈日詳所  
豎出氏有地十  
二別不其下有  
於部又其下有  
置名同祀所  
也苗注也

畢節縣並屬大定

黔西州繁難西北至府一百四十里

漢牂柯郡地三國蜀漢建興中為西南夷地唐開成初內附會

昌中封為羅甸王宋開寶八年析置大萬谷落總管府元明迄

本朝並為順元宣慰司地康熙三年安氏叛討平之以水西為

黔西府二十二年降為州屬威寧府

渭河源出州西山中下流合以濟河入延江明萬歷中播州平

分其地為遵義平越二府分隸蜀黔以渭河中心為界

元鴨水廢城在州境

威寧州 要東至府九十里 有得勝城巡檢駐

世為烏蠻所居漢時蠻名巴的甸宋為烏撒部元時內附至元  
十五年置烏撒路軍民總管府二十一年改軍民宣撫司二十



四年升爲烏撒烏蒙宣慰司明洪武十四年改烏撒府十五年增置烏撒衛永樂十二年以烏撒衛改置都司

本朝康熙三年改置威寧府二十六年省烏撒衛入焉雍正七年降爲州

延江水源出州東北山東南流逕畢節縣及大定府南又東逕州西南入安順府界今名鴨池河水經延江水出犍爲南廣縣東至牂柯鬱縣又東屈北流至巴郡涪陵縣注更始水盤水亦名盤江在州西一百五十里出亂山中南流謂之可渡河入雲南霑益州界又曲折東南約二百里仍入貴州界水經注盤水出律高縣東南盤町山東逕梁水郡北賁古縣南劉昭云宛溫縣北三百里有盤江廣數百步深十餘丈

畢節縣 衝繁難南至府六十里 有層臺畢節二驛

漢置盤縣屬牂柯郡晉永嘉中改置平夷郡唐宋為羅甸國地

元屬順元路宣慰司明洪武十六年置畢節衛二十六年分置

赤水 衛

畢節府有本縣山南源水以有畢節之名漢西有老鴉洞東北有老鴉洞其西有七星山

本朝康熙二十六年改畢節縣以赤水衛附入焉屬威寧府

大沙水亦名安樂水又名赤虺河俗名赤水河在縣境廢赤水

衛南又東流入遵義府境唐武后征雲南檄文有赤虺河即此

盤縣故城在縣境

南籠府要

原額人丁共三千一百五十五  
又滋生人丁共一千七百七十

禹貢梁州南境秦以前為夜郎地漢為牂柯郡地蜀漢為興古

郡地唐為盤州地隸戎州都督府天寶後沒于蠻元延祐中置

于矢部萬戶府至元十三年改置普安路隸雲南行省明洪武



二十三年設安籠守禦所屬普安衛隸貴州都司宏治十一年

分隸廣西萬歷四十三年仍隸貴州

本朝康熙二十五年改安籠所為南籠廳移安順府通判駐其

地雍正五年升為府今改曰普安府 普安府在廣西

府境 東西距七百四十里 南北距五百五里

八到 東至廣西泗城府界五百里 西至雲南羅平州界三百四十里 南至廣西隆州界三百二十里 北至安順府永寧州界二百八十里

東南至西隆州界二百四十里 西南至羅平州界二百四十里 東北至永寧州界一百一十里 西北至大定府平遠州界三百六十里 自府治至京師八千二百二十里

土貢 水銀 雄黃 硃砂 柑 芭蕉 鹿 竹鷄 芋蔴

管州二縣二

永豐州 普安州 普安 安南

永豐州 要西南至府九十里 有册亨州同分駐

古百粵地漢屬交阯郡宋置泗城州元析置安隆砦明置安隆長官司與泗城州俱隸廣西

本朝順治十五年升州為府康熙五年改安籠長官司為西隆州俱隸廣西思恩府雍正五年又析泗城西隆之地置永豐州隸南籠府

普安州 衝繁難東至府三百五里 有亦資孔驛州判駐黃草坦巡檢駐捧鮮

漢初為西南夷地後屬牂柯郡三國漢為興古郡地隋屬牂州唐武寧七年置平西州貞觀八年改盤州領附唐平夷盤水三縣隸戎州都督府後為南詔之東鄙東爨烏蠻居之號于矢部其後爨酋阿宋號齊彌部尋復為于矢部元初置于矢萬戶府



至元十三年改普安路總管府隸雲南行省明洪武十六年置

普安軍民府二十年府廢改置普安衛軍民指揮使司並隸雲

南尋改隸貴州都司永樂元年又增置普安安撫司隸普安衛

十三年改爲州萬歷三十年改屬安順府

本朝康熙二十六年省衛入州雍正五年改隸南籠府

盤州故城在州東三十里附唐廢縣在州南盤水廢縣在州西

元羅山廢縣在州西香羅山又有永山石渠二廢縣俱在州西

普安縣

衝繁西北至府二百四十里

有罐子窰楊松二驛  
新城一鎮巡檢駐

元爲普安路明置新城新興二千戶所

本朝順治十八年置普安縣康熙中省二所入焉

舊縣在今縣東南康熙十一年移今治

安南縣

衝繁南至府一百九十里

有列唐驛

元普安路地明洪武十七年置尾灑驛二十三年改置安南衛  
本朝康熙二十六年改爲安南縣初與普安並屬安順府雍正  
五年改屬

盤江十一城在縣境盤江西坡諸要害地明天啓中築  
遵義府衝繁

原額人丁共一萬二千一百七十九  
又滋生人丁共一千八百一十四

禹貢荆梁二州之域秦爲巴郡南徼地漢爲牂柯郡地唐初入  
于蠻貞觀九年置郎州尋廢十三年復置播州景龍三年置都  
督府先天二年府罷天寶初改播川郡乾元初復爲播州屬黔  
州道後沒于蠻宋大觀二年復置播州樂源郡宣和三年廢爲  
城屬南平軍嘉熙三年復置播州安撫使屬夔州路元至元十  
五年置播州軍民宣撫使屬順元宣慰司二十八年改屬四川



行省明洪武四年歸附仍曰播州宣撫司六年升宣慰司萬歷

中始改曰遵義府屬四川

播州自楊洪始仍廿九年升宣慰司至其子應龍叛李化龍滅之為遵義府也

本朝雍正七年改隸貴州

府境

東西距七百九十里  
南北距三百六十里

八到

東至平越府涇潭縣界一百五十里  
西至四川叙永縣界一百四十里  
南至貴陽府修文縣界一百二十里  
北至四川綦江縣界一百四十里

東南至思南府婺川縣界一百五十里  
西南至大定府黔西州界一百五十里  
東北至四川瀘州府界三百二十里

自府治至京師七千九百二十里

土貢

布 楠木 杉木 荔枝 斑竹 犀角 茶 葛粉 靛

管縣四州一

遵義 桐梓 綏陽 正安州 仁懷

遵義縣

衝繁難郭下有榕嶺

有播川松次相川三驛

漢置警縣屬牂柯郡晉建興元年改屬平夷郡後廢隋為牂柯縣地唐貞觀五年省十三年復置為播州治十四年改恭水曰羅蒙十六年又改曰遵義二十年始以芙蓉縣屬播州宣和三  
年廢為砦屬珍州開禧二年復升軍嘉定十一年又廢嘉熙中  
復置播州不領縣明洪武五年置播州長官司萬歷二十九年  
復置遵義縣為府治

延江水今名烏江在縣南八十里自大定府黔西州流入與貴  
陽府以江東西為界又東入石阡府界又警水今名湘江在縣  
北班固云不狼山警水所出東入延過郡二行七百三十里又  
邛水在縣東三十里源出大樓山合縣西仁江水注烏江又樂  
安水帶水夷牢水等亦注烏江



警縣故城及縣故城並在今縣西唐瑯川故城在縣北湖江廢縣舍月廢縣在縣東南胡刀廢縣羅為廢縣在縣西南芙蓉廢縣帶水廢縣在縣西

養馬城在縣北五十里

桐梓縣 簡南至府一百二十里

漢牂柯郡地後沒于蠻唐貞觀十六年開山洞置夜郎縣兼置珍州天寶初日夜郎郡乾元初復曰珍州元和三年州廢以夜郎屬濠州後復置珍州宋乾德四年改曰高州尋曰西高州後復入于蠻大觀二年復置夜郎縣屬濠州宣和三年廢元為珍州地明洪武初置桐梓驛萬歷二十七年始改驛置縣  
棘溪水今名南江出縣北境山即綦江之上流

廢珍州在縣東正安州西廢濠州在縣北接四川南川縣界夜

郎廢縣在縣東按唐初有三夜郎一屬夷州尋省在今綏陽縣界一爲業州治改名蛾山在今湖廣沅州府界一卽當縣皆以牂柯郡地置取漢故縣爲名耳又宋播川廢縣在縣西鼎山廢縣在縣南

綏陽縣 簡西至府一百里

漢牂柯郡地隋大業七年始置綏陽縣兼置明陽郡八年又置寧夷縣十二年又置都上縣皆屬之唐武德四年于寧夷縣置夷州貞觀元年廢四年復于都上縣置夷州十一年移州治綏陽縣天寶初曰義泉郡乾元初復曰夷州宋初爲羈縻蠻地大觀三年改建承州以綏陽縣屬珍州元廢縣爲珍州地明萬歷二十七年復置

綏陽山在縣東十五里縣因以名縣故城在山下



安徽水今名小烏江在縣東北南流入涪江

隋義泉故城在縣北唐鷄翁廢縣在縣東綏養廢縣洋川廢縣在縣北高富廢縣在縣東北樂安廢縣在縣南

正安州 難西至府三百六十里

漢牂柯郡地唐貞觀十六年始置樂源縣宋爲羈縻蠻地大觀二年復置元至正末明玉珍改爲真州明洪武十七年改爲真州長官司萬歷二十七年始置真安州

本朝曰正安州

樂源故城在州西七十里真安故城在州東北二百四十里

本朝康熙中始移今治又唐思義廢縣在州東南

仁懷縣 簡東南至府一百八十里

漢犍爲郡符縣地隋唐爲瀘州地宋大觀三年置仁懷縣宣和

三年廢為播州地明萬歷二十七年又分置仁懷縣以縣西南一里仁水得名

大涉水亦名安樂水俗名赤水河在縣北自大定府畢節縣流入又東流入四川合江縣界入江常璩云夷縣有安樂水縣故城在今縣西

本朝康熙中移今治又漢平夷廢縣在縣西南

仁懷廳 要有錯新水北至四川合江入江上產鶴


原額人丁共  
又滋生人丁共

乾隆 年于仁懷縣故城置直隸布政使司

廳境

八到

東西距  
南北距  
東至仁懷縣  
西至四川瀘州  
南至四川叙永縣  
北至四川合江縣





東南西南東北西北  
自廳治至京師九千七百二十里

土貢

杉木 荔枝

蘭 棕竹 佛手

前藏

金滿

土貢香 泥波羅

和波

皮藏

東五印

勃窣烏克竹 律窠 葛米耳 北天竺 中天竺 南天竺 西天竺

西

康 吐火羅 波斯

大會

拂菻 大秦 地中海

乾隆府廳州縣圖志卷四十九

賜進士及第翰林院編修充

國史館纂修官 臣洪亮吉撰

牧廠

在杜尔素山

楊柳木牧廠在

杜尔素山

盛京錦州府廣寧縣北二百一十里彰武臺

邊門外本漢遼東郡地遼金元懿州地明初置廣寧後屯衛承

樂徙衛治義州遂廢為邊外地

西南計擇所城東南五里村其地

本朝置牧廠

西南計大蓋拖羅山西北計細刺山對俄倫拖羅山後海噶克又不多山拜圖花坡山包爾古冷拖羅山北伊克西魯蘇武山縣東北序身南家

廠境

東西距一百五十里 南北距二百五十里

四至

東至科爾沁左翼前旗界九十里  
西至土默特左翼界六十里  
南至彰武臺邊門五十里  
北至科爾沁左翼前旗二百里  
自喜峯口至京師一千二百五十里在廣寧北將到武台

御馬廠亦名上牧廠在獨石口東北一百四十五里博羅城本

門外



有金蓮山  
原在馬山  
連地

漢上谷郡北境唐為奚契丹地金置桓州元世祖初置開平府  
收版南少西日多身只南庫里  
號上都後升上都路留守司明初置開平衛于此宣德五年徙

衛獨石遂廢為邊外地

獨石口外北三里鎮撫司年廢東北有多倫山又地有聖宗寺西南又有美因寺以居章不特斡麻

本朝置牧廠隸上駟院

東西距一百三十里獨石口北以里方山北野物山北以獨石口東

四至

東至古爾板庫德八十里 東南至信陰山西南至木魯爾圖山  
西至鑲白旗察哈爾界五十里 東北至商圖察哈爾界五十里  
南至察漢噶爾特七十里 北至鑲白旗察哈爾界五十七里  
自獨石口至京師六百七十五里

元上都路故城在牧廠東北灤河北岸周四十里內有大明儀

西有涿州即上者河左流亦之金蓮山在牧廠北多倫山在東北

天宸慶玉德慈福等殿俱至元中建明初廢洪武二年建開平

衛于此宣德五年移開平衛治獨石遂棄地三百餘里金桓州

故城在廠北外流河又於東涼亭又於開平

衛于此宣德五年移開平衛治獨石遂棄地三百餘里金桓州

故城在廠北外流河又於東涼亭又於開平

故城在廠北外流河又於東涼亭又於開平

故城在廠北外流河又於東涼亭又於開平

故城在廠北外流河又於東涼亭又於開平

故城在廠北外流河又於東涼亭又於開平

禮部牧廠在張家口西北二百三十里查喜爾圖插漢池本漢

代郡北境明天成衛邊外地

廠境

東西距四十六里  
南北距六十五里

四至

東至鑲黃旗牧廠界  
西至正黃旗察哈爾界  
南至正黃旗牧廠界  
北至正黃旗察哈爾界  
自張家口至京師六百四十里

太僕寺左翼牧廠在張家口東北一百四十里喀喇尼墩井本

漢上谷郡地元為雲州地及興和路東境明宣德後為宣武邊

外

廠境

東西距一百四十里  
南北距五十里

四至

東至宣化府邊界七十里  
西至鑲黃旗牧廠界三十里  
南至鑲藍旗牧廠界三十里  
北至鑲黃旗察哈爾界二十里

乾隆府廳州縣圖志



自張家口至京師五百五十里

太僕寺右翼牧廠在張家口西北三百五十里齊齊爾漢河本

漢雁門郡疆陰縣地明為大同府邊外

廠境 東西距一百五十里 南北距六十五里

四至 東至正黃旗察哈爾界六十里 西至鑲黃旗察哈爾界三十里

南至大同府邊界三十五里

北至正紅旗察哈爾界三十里

自張家口至京師七百二十里

漢疆陰故城在廠境

鑲黃等四旗牧廠在張家口北一百里控果羅鄂博岡本漢上

谷郡地唐新州地金置撫州治彙遠縣屬西京路元為興隆路

皇慶元年改為興和路明初置興和守禦千戶所于此永樂二

十年徙治宣府遂廢為邊外地

注

昌

集寧 豐利 廢縣

廠境

東西距一百四十里  
南北距一百五十里

四至

東至鑲藍旗牧廠界九十里  
西至正黃旗牧廠界五十里  
北對並地此和城亦有魚兒灣馬沙堡

高川

南至宣化府邊界四十里  
北至鑲黃旗察哈爾界一百十里  
自張家口至京師四百一十里

元興和

故城在牧廠西南二十里

又北十里為沙城即元中都

正黃等四旗牧廠在張家口西北二百里諾莫渾博羅山本漢

代郡北境金撫州集寧縣地元為集寧路明天成衛邊外

廠境

東西距一百三十里  
南北距二百五十里

四至

東至鑲黃旗牧廠界六十里  
西至正黃旗察哈爾界七十里

南至邊界一百三十里  
北至正黃旗察哈爾界一百二十里

自張家口至京師六百一十里

金集寧廢縣豐利廢縣並在廠境



八旗牧地

附 赤克西克 廣西丹化 鄂高 外牧地 北蘇尼牧 三

察哈爾明時曰插漢本元裔小王子後嘉靖間卜赤駐牧察哈

滿洲

爾之地因以名部後徙帳遼東邊外四傳至林丹汗侵暴諸部  
太宗文皇帝親征降之即其部編旗駐義州其四旗駐張家口

外三旗駐獨石口外一旗駐殺虎口外

鑲黃旗察哈爾駐蘇門峯在張家口北三百四十里本漢上谷

郡北境明萬全右衛邊外

東北尚有駐紮

旗境

東西距一百六十里 東北距一百九十里 自張家口至京師七百五十里

正黃旗察哈爾駐木孫忒克山在張家口西北三百二十里本

漢且如縣屬代郡後漢省後魏置柔元鎮金為撫州威寧縣地

明為天成衛邊外

哲

旗境

東西距一百十里  
南北距二百八十里

西北始小鮮卑山北皆大鮮卑山

自張家口至

京師七百三十里

京師七百三十里系新木根山西對七金山  
東漢後沙西正紅旗右北哨利烏納根山皆在北抵并州西皆伊克札喇和金山皆

于延水今名兆哈河在旗東南六十里源出平地又南流入山

西天鎮縣界班固云代郡且如于延水出塞外東至寧入沽按

于延水舊入沽今改注濕水牛川在旗南界

新封海寧海子所系

漢且如故城魏柔元鎮城長川城並在旗東南漢延陵故城在

旗境金威寧廢縣在旗西南八十餘里

正紅旗察哈爾駐古爾板拖羅海山在張家口外西北三百七

十里本漢雁門郡北境明大同府邊外

旗境

東西距五十五里東正黃旗  
南北距二百八十里康保新木根山西北對七金山

自張家口至京師八百里

鑲紅旗察哈爾駐布林泉在張家口西北四百二十里本漢雁



門郡北境明大同府邊外東至石口西至紅山北至紅山南至紅山九十九里在西北外下加海在南外

旗境

東西距五十里東至紅山西至紅山南北距二百九十里東至紅山西至紅山自張家口至京師八百三十里

正白旗察哈爾駐布爾噶臺在獨石口西北二百九十里本漢

上谷郡北境明龍門衛邊外東至紅山西至紅山

旗境

東西距七十八里東至紅山西至紅山南北距二百九十五里自獨石口至京師八百二十里

鑲白旗察哈爾駐布雅阿海蘇默在獨石口北二百四十五里

本漢上谷郡北境明初為開平衛西北邊

旗境

東西距五十六里東至紅山西至紅山南北距一百九十七里東至紅山西至紅山自獨石口至京師七百七十里

正藍旗察哈爾駐札哈蘇臺泊在獨石口東北三百六十里本





續修四庫全書 史部 地理類

六六六

金桓州地元開平府地屬上都路明初為開平衛北境

旗境

東西距二百六十五里東至西至南北距九十五里南至北至自獨石口至京師八百九十里

鑲藍旗察哈爾駐阿巴漢喇喀山在殺虎口東北九十里本漢

雁門郡沃陽縣地後魏梁城參合縣地明大同府西北邊外

旗境

東西距一百一十五里東至西至南北距一百六十里南至北至自殺虎口至京師一千九百里

古鹽澤在旗境班固云沃陽鹽澤在東北又沃水亦在旗境東

北流注鹽澤

漢沃陽故城後魏梁城廢郡參合廢縣金宣寧廢縣元平地廢

縣並在旗境

新疆

哈密 伊犁 塔爾巴哈臺 關展 庫車 烏什 葉 羌 和闐 喀爾喀爾 西藏



雅爾在多羅川  
外唐三姓葉護  
地在北庭西北全  
山西行呼揭車  
犁馬藉括國  
到支五單于地

哈密在嘉峪關西北一千六百里本古伊吾慮地後漢明帝永  
平十六年北征匈奴始取其地置宜禾都尉為屯田兵鎮之所  
後復為匈奴所得順帝永建六年復開設屯田置伊吾司馬一  
人魏置伊吾縣晉置伊吾都尉皆寄敦煌北界非故地隋大業  
六年始置伊吾郡旋沒于諸戎服屬突厥唐貞觀四年內附置  
西伊州六年改伊州天寶元年曰伊吾郡乾元元年復曰伊州  
領伊吾納職柔遠三縣五代時號胡盧磧元末封族子納忽禮  
于此明永樂二年內附成化後土魯番強數奪其國旋復旋失  
卒為土魯番所據 西土魯番中西境曰闐展西十六國時之晉昌地有伊吾高橋二關  
本朝康熙三十五年內附三十六年頻遣使貢獻遂內附雍正五年  
七年頻加封爵乾隆十九年掃平伊犁以哈密為錢糧總匯之  
地特設總理糧餉大臣二員仍沿舊設管糧通判一員哈密城

有風穴

新爾者別有烘  
高國庫爾譯  
言鈴子也乃土  
尔伯特地有阿  
勒坦也鄂拉山

周四里城西五里餘卽哈密回城其王曰伊薩克所轄回城六

曰哈密曰素木哈爾灰曰阿思他納曰托哈奇曰拉珠楚克曰

哈拉托巴按巴里坤烏魯木齊今已置府州別見甘肅布政司

下茲不錄新置州同治中為回匪所陷見緒四年北畝外城南路八城一律收

四至東至瀚海 西至準噶爾界 東南踰沙磧至瓜州連青海界 北踰天山至鎮西府界又北踰瀚海接喀爾喀界 自嘉峪關至京師七千一百八十里

天山在城北一百二十餘里一名白山碑嶺在城北往鎮西府

大道

陸鹽池在城南周回十餘里無魚水自生如海鹽巴里坤池在

天山北直哈密城西北三百里許池周三十餘里

唐伊州及伊吾故縣在境內柔遠故縣在伊州東南納職故縣

後左







亦力把力國元日  
別什八里系火烟  
撥馬以寧南于  
湖北瓦刺在焉州  
西此州里

哈烈 東北撥馬  
地手川の西大山  
鼎州西子里以  
哈魯回人  
為速身松奉  
言居也亦有備  
新准八利星等  
城

公臺吉等各部落二十九年于伊犁川建城周十八里

賜名惠遠城所轄凡九城綏定城塔爾奇城蘆州溝城清水河

城霍爾果斯城皆在西北巴燕岱城盤子古爾札城皆在東南

四至 東至登努勒臺接烏魯木齊南界 西至塔拉斯通布魯特界

南至天山踰山接回部諸城界 北踰巴爾噶什淖爾至沙磧

自伊犁城至京師一萬八百二十里

天山在城東南 伊犁河在城南亦名伊里河即古伊列伊麗之轉聲也

擡拉巴哈臺在伊犁東北亦準噶爾故地其種人曰打什達瓦

亦額魯特之屬地曰雅爾又曰楚呼楚即阿睦爾薩納前時遊

牧之處乾隆二十年準噶爾破滅阿睦爾薩納北走其地空虛

大兵平定伊犁以其地據巖疆土宇廣濶因設參贊大臣一員



易石在撒馬兒

罕西南州之西

水田亦南道中

有園林及西望

大山屹三中有石

味如崖之各磨

月三三里七味有

門石色六錄日

鉄門亦有系

步沙鹿海牙

蒲蓮失干需

陽石道里述計

城比官既牙撒馬

兒

領隊大臣一員以統之初駐西北屯後移于楚呼楚

特賜今名城周回數里

四至 東北去鄂羅斯境不滿五百里

西至哈薩克三日

南至伊犁十八日 北至哈薩克七日 自塔爾巴哈臺至 京師一萬二千餘里

關展在哈密西七百七十里當屬漢車師國高昌壁地唐置安

西都護以統之其後没于西番乾隆二十年平定伊犁以關展

為南路要衝因設辦事大臣一員管糧同知一員以統之城周

五里其西二百六十里為所屬土爾番回城又西南五百餘里

為賀卜諾爾回城即世傳黃河之源星宿海也自關展西至和

闐四五千之南自和闐南至後藏四五千之東周回萬里

皆星宿海也關展相近又有哈喇沙拉亦設辦事大臣一員城

漢金滿身台  
古城

天方約天  
冲堂加

小送自忽魯

好射日北至

自古可西南

三月始至の時

北及回三祖國

北也有默汗那

回即回國

安西庫車

安北美喇志

西州

北庭

今地也

金滿

唐

周三里相傳即漢焉耆國也

四至

東至沙城哈密界  
西至托克遜城界  
南至羅布諾爾界  
北至東阿阿雅爾界  
自關展至京師八千里

沙城

北有木素尔

古温宿國也

天山在城北一名白山山東北有風穴故數百里內多怪風又

火燄山在土爾番境

庫車在關展西本漢龜茲國地唐置安西都護府于此後屬突

厥宋大中祥符後屢入貢或稱西州回鶻或稱西州龜茲或稱

龜茲回鶻乾隆二十年後以其地為回疆門戶因設駐防大臣

一員城周九里其南數十里即戈壁馬行三日地漸沮洳蓋近

星宿海矣

四至

東至哈爾沙爾界  
西至渭千河界



漢唐一里而西  
為漢唐西北城  
為供養散居山

在

哈喇沙爾唐曰

考其西也  
烏品城西有

玉古尔汗輪台也

南至博羅多界  
北至雪山界  
自庫車至京師八千五百里

天山在城北

黃河在城南土人號計式水

烏什在庫車西北千里亦漢時城郭諸國乾隆二十年大兵破

伊犁達瓦齊奔至烏什其阿奇伯克霍吉斯以計擒獻

上封霍吉斯為王乾隆三十年回人復叛伊犁將軍明瑞等討

平之四十年

欽賜烏什名永寧城城周數里移參贊大臣一員駐此其東二

百里為阿克蘇回城又東四百五十里為拜城又東八十里為

賽里木回城皆統于烏什參贊

四至 東通阿克泰界 西通喀什噶爾界

南通葉爾羌界  
北通伊犁界  
自烏什至京師一萬二千餘里

冰山在城北土名八達坂

杜文廟玉龍以此為  
步軍大隊

葉爾羌在土魯番西南二千餘里葱嶺之北即古于闐國地自隋以來本臣突厥唐貞觀二十二年其王伏闕信入朝上元初以其地為昆沙都督府析置十州以其王為都督宋祥符嘉祐中頻入貢獻明永樂六年亦遣使來貢

本朝其地屬回回康熙三十五年國王阿卜都里什特偕其妻子入朝乾隆中廿九年平定回疆設參贊大臣一員駐劄于此後移于喀什噶爾又移于烏什此地改設辦事大臣二員城周十數里所轄回城十處曰葉爾羌曰哈杜噶里克曰托古斯堪曰三珠曰契潘曰塔克曰克可牙爾玉拉克曰火沙拉克曰巴里楚



孟月于若東北  
區家于若西

知山于若北

弓月于若西

克最遠一城在葉爾羌西馬行十日界乎八達克善曰賽潤羅

四至

東至伊拉都臺  
西至沙爾虎爾  
南至庫車  
北至庫爾塔里木  
自葉爾羌至京師一萬零四十五里

葱嶺山在城西南西河舊事其山高上生葱故名

于闐河在城北今名塔里母河

和闐在葉爾羌南七百里和闐唐曰吐蕃傳即于闐回人稱漢人為黑探漢

任尙都護西域遺其人衆于此和闐回子皆其遺種故回子呼

之為赫探城和闐赫探之訛音也南行二十日即後藏西皆崇

山複嶺與外藩道路不通東皆戈壁沮洳之場已近星宿海地

僻事簡僅設領隊大臣二員受葉爾羌大臣節制所屬回城六

曰和闐曰玉瓏哈什曰噶拉噶什曰齊喇塔克曰噶爾雅克勒曰他賀雅

依

四至

東至卜伙子京噶爾  
西至達巴果斯

南至必自牙  
北至瑪札爾

自和闐城至

京師一萬七百二十里

喀什噶爾在西域極邊西北一帶雪山外皆外藩設辦事大臣

一員協辦大臣一員同知一員城周數里與鎮城相連其南二

百里為英阿薩爾回城為外藩各國入回疆總道設總兵一員

鎮之喀什噶爾東三十里為牌斯巴特回城西北一百八十里

為握帕爾回城西北二百里為塔什伯里克回城又西北一百

里為玉素納爾土什回城喀什噶爾東北一百九十里為阿爾

古回城又喀什噶爾西北八百八十里

其貢道由回部達京師

乾隆府廳州縣圖志



四至

東至巴爾場卡倫

西至烏帕拉特卡倫

南至俄和拉克齊

北至阿克他付

自喀什噶爾城至

京師一萬四百七十里

西藏在四川雲南徼外古徼外諸羌戎地兩漢魏晉種落無聞  
 自吐蕃始祖鶻提勃罕野本發羌屬居析支水西并諸羌據其  
 地歷周及隋猶未通中國唐貞觀八年有吐蕃弄贊者始遣使  
 來朝十五年妻以宗女文成公主既而滅吐谷渾盡臣牟同黨  
 項諸羌幅員萬餘里唐末衰弱宋時亦號吐蕃朝貢不絕元憲  
 宗始于河州置吐蕃宣慰司都元帥府又于四川徼外置碉門  
 魚通黎雅長河西寧等處宣撫司世祖時復置烏斯藏郡縣其  
 地以吐蕃僧八思巴為大寶法王帝師領之嗣者數世弟子號  
 司空司徒國公佩金玉印明洪武六年以攝帝師為國師給玉

乾隆十五年庚  
藏烏特噶里  
畢爾奇碩拉汗  
入京

印置烏思藏朶甘二指揮司及宣慰司招討司萬戶所千戶所  
以元國公南哥思丹八亦監藏等領之永樂中復封番僧為大  
寶法王大乘法王等凡八王並給印誥宣德成化間又累加封  
號後有僧號達賴喇嘛班禪喇嘛者又在諸番王之上

本朝崇德七年遣使歸誠順治九年來朝

賜以金冊金印授為西天大善自在佛領天下釋教其後遣使

貢獻不絕康熙五十三年準噶爾興師侵藏焚毀寺廟迫逐僧

眾遣大兵討平之雍正初以貝子康濟鼐總理其地九年晉封

頗羅鼐為多羅貝勒辦理衛藏噶隆事務乾隆四年又晉封多

羅郡王給印轄衛藏等處其地有四曰衛曰藏曰喀木曰阿里

共轄城六十餘一切賦稅俱進之達賴喇嘛等其互市在四川

西徼打箭爐廳等處

自以里以西北在圖仙特回字第五等處麻日阿旺羅卜等處  
察和碩特則六等處皆屬西藏諸部出子章嘉



後藏札什倫布西  
南番曰巴勒布即  
布魯克巴番  
也習人名曰別  
蚌子產美玉

藏境

東西六千四百餘里  
南北六千五百餘里

四至

東至四川界  
西至大沙海界  
東南至雲南界  
北至青海界  
貢道自四川打箭爐廳至京師

阿耨達山在阿里達克喇城東北三百十里近古天竺國境

金沙江源出衛之喇薩西北八百餘里東北流九百餘里轉東

南流八百餘里入喀木境名布賴楚河又南流少西八百餘里

名巴楚河又轉東南流六百餘里入雲南永北廳界為金沙江

瀾滄江路江皆發源藏境並南流入雲南麗江府界若水今名

鴉龍江源出裏塘城西北八百餘里東南流約九百餘里入四

川打箭爐廳界今以此江為邊境江之東屬打箭爐廳江之西

為番地

天聰九年外藩  
 蒙古十七部及  
 貝勒及土默特  
 兩族合于天春  
 感念合初上言  
 云明年丙子改  
 元崇禎

古吐蕃國卽今衛地土人相傳達賴喇嘛所居地卽唐時吐蕃  
 建牙之所

外藩 科爾沁 郭爾羅斯 杜爾伯特 札賴特 土默特  
 丸魯特 阿祿科爾沁 敖漢 奈曼 喀爾喀左翼  
 喀爾喀右翼 喀刺沁 翁牛特 阿霸哈納爾 阿霸

亥 蒿齊忒 烏珠穆秦 歸化城土默特 吳喇忒 鄂  
 四子部落 毛明安 秦 巴林 克西克騰 蘇尼特

爾多斯 喀爾喀 青海 西套厄魯特 土魯番

本秦漢匈奴舊地南至長城北踰絕漠袤延萬餘里貢道由山

海關等不一有白狼烏桓鮮卑等山及龍山松山陰山陽山兼

有烏桓鮮卑蠕蠕二奚突厥回紇薛延陀契丹等故地

本朝龍興蒙古科爾沁部率先來降及旣滅察哈爾諸部相率

來歸凡有大征伐並帥師以從及定鼎後 錫以爵祿俾得世

及每歲朝貢因設理藩院以統之共部落二十有五爲旗五十

有一

乾隆府廳州縣圖志卷四九



科爾沁六旗分左右中各在喜峯口東北八百七十里本秦漢

遼東郡北境後漢為扶餘鮮卑地南北朝隋唐為契丹靺鞨地

遼時為上京東境及東京北境金分屬上京北京及咸平路元

為開元路北境明初置福餘外衛以元後兀良哈首領為都指

揮掌衛事後自立國號曰科爾沁左以福多南以有毛城國右為新州監世

本朝初為察哈爾所侵率先來降

旗境 東西距八百七十里 南北距二千一百里

四至 東至札賴特界 西至札魯特界 南至盛京邊牆界 北至索倫界

自山海關至 京師一千二百八十里

鮮卑山在右翼西三十里土人呼蒙格鴨子河在左為所有一泉皆名沖古經

潢河在左翼西南六十里別于西黃河故曰潢河

鹽池在右翼東南四十里

遼信州故城在左翼東南三百八十里

左翼即特穆州近滿原名沙拉馬圖城

郭爾羅斯二旗

分前後

在喜峯口東北一千四百八十七里本契

丹地遼置泰州昌德軍屬上京金大定間廢承安二年移州于

長春縣以故地為金安縣隸之元為遼王分封地明為科爾沁

所據後分與其弟是為郭爾羅斯

為前東北計鹽池在白川際西北如魚以陽

本朝天聰七年來降

金以若州府屬濟州又改降州又升降州府在今亦爾州西北為

旗境

東西距四百五十里

南北距六百六十里

四至

東至盛京永吉州界

西至科爾沁界

南至盛京邊牆界

北至科爾沁界

自山海關至

京師一千八百九十七里

鹽池在前旗東北七十里產鹽



遼東州故城在前旗東南三百里  
遼東州故城在前旗東南三百里

杜爾伯特一旗在喜峯口東北一千六百四十里本契丹地遼

為長春州北境金泰州北邊元為遼王分地明為科爾沁所據

後分與其弟是為杜爾伯特

本朝天聰年間來降

旗境 東西距一百七十里

四至 南北距二百四十里

東至黑龍江將軍界一百四十里

西至札賴特界三十里

南至郭爾羅斯界一百四十里

北至索倫界一百里

自山海關至京師二千五百里

札賴特一旗在喜峯口東北一千六百里本契丹地遼長春北境金泰州北邊元為遼王分地明為科爾沁所據後分與其弟是為札賴特

本朝天命年間來降

旗境

東西距六十里  
南北距四百里

四至

東至杜爾伯特界三十五里  
西至郭爾羅斯界二十五里  
南至郭爾羅斯界一百五十里  
北至索倫界二百五十里  
自山海關至京師二千一十里

土默特二旗

分左

在喜峯口東北五百九十里本古孤竹國漢

置柳城縣

屬遼西郡為西部都尉治晉咸康中燕慕容皝攻為

龍城縣

遂建都號和龍宮元魏為營州治隋復置柳城縣為遼

西郡治

唐為營州都督府治後為奚所據遼太祖平奚置興中

府治

興中縣隸中京道元降為州屬大寧路明初以內附部長

為三衛

指揮使自錦義歷廣寧至遼河曰奉寧衛其後地為蒙

古土默特所據

遼東有大山三峯山香峯山廣寧山天祿山等山不在其地

莫不統以柳城之北此山之南福世之地莫不統以柳城之北此山之南福世之地莫不統以柳城之北此山之南福世之地

多軍屯元元年... 柳城八年... 十年...



本朝天聰三年來降

左翼天聰三年降

旗境

東西距四百六十里  
南北距三百一十里

四至

東至楊柳木牧廠界  
西至喀喇沁右翼界  
南至盛京邊牆界  
北至喀爾喀左翼及敖漢界  
自喜峯口至京師一千里

今中城在喜峯口東北  
漢柳城故城在右翼西遼川州故城在右翼東北建州故城在

右翼西南

札魯特二旗

分左右

在喜峯口東北一千一百里本漢遼東郡北

境唐屬營州都督府後入于奚遼為上京道地金屬北京路元

屬上都路明為蒙古札魯特所據後屬于喀爾喀

本朝天聰二年舉部來歸

右翼在喜峯口東北一千一百里本漢遼東郡北境唐屬營州都督府後入于奚遼為上京道地金屬北京路元屬上都路明為蒙古札魯特所據後屬于喀爾喀

旗境

東西距一百二十五里  
南北距四百六十里

四至

東至科爾沁界  
南至科爾沁及喀爾喀界  
西至阿祿科爾沁界  
北至烏朱穆秦界  
自喜峯口至京師一千五百一十里

阿祿科爾沁一旗駐渾圖山東在古北口東北一千一百里遼  
為上京臨潢府地金為大定府北境元為遼王分封地明初于  
兀良哈地置衛為外藩後自號阿祿科爾沁

本朝天聰六年來降

西北有烏桓山北對海州

旗境

東西距一百三十里  
南北距四百二十里

四至

東至札魯特界三十里  
西至巴林界一百里  
南至喀爾喀左翼界二百里  
北至烏朱穆秦界二百二十里  
自喜峯口至京師一千三百四十里

敖漢一旗駐古爾板圖爾噶山在喜峯口東北六百里本古鮮



卑地唐屬營州都督府後入于奚遼金為興中府北境元為遼王分封地明為蒙古喀爾喀所據後分與其弟號曰敖漢後屬于察哈爾

本朝天聰元年來降

旗境

四至

東西距一百六十里
南北距二百八十里
東至奈曼界六十里
西至喀喇沁界一百里
南至土默特界二百里
北至翁牛特界八十里
自喜峯口至京師一千一十里

奈曼一旗駐章武臺在喜峯東北七百里本古鮮卑地唐屬營州都督府後入于奚遼金為興中府北境明為蒙古喀爾喀所據後分與親弟號曰奈曼  
本朝天聰元年來降

旗境

東西距九十五里  
南北距二百二十里

四至

東至喀爾喀左翼界四十里  
西至敖漢界五十五里  
南至土默特界一百二十里  
北至翁牛特界一百里  
自喜峯口至京師一千一百十里

喀爾喀左翼一旗駐插漢河朔墩在喜峯口東北八百四十里

本古鮮卑地後入于奚遼為上京道南境金屬北京路明為喀

爾喀所據其首裘布伊爾登素役屬于西路札薩克圖汗後與

有隙率部落降于

南有完河在完河東南一名勃河下流逕遼東西北及東入

本朝

旗境

東西距一百二十五里  
南北距二百三十里

四至

東至科爾沁界七十五里  
西至奈曼界五十里  
南至土默特界一百里  
北至札魯特界一百三十里



自喜峯口至京師一千二百十里

喀爾喀右翼一旗駐他魯渾河在張家口西北七百里本漢定襄雲中二郡北境唐為振武軍地遼為豐州地屬西京元屬大同路明為喀爾喀所據其臺吉本達爾伊素役屬于土謝圖汗後與有隙遂率部落降于

西寧州府志云京師計其地何處也

本朝

旗境

東西距一百二十里南北距一百三十里

四至

東至四子部落界六十五里西至毛明安界五十五里

南至歸化城土默特界七十里

北至瀚海六十里自張家口至京師一千二百二十里

喀喇沁本二旗

分左右

新添一旗本春秋時山戎地秦漢遼西郡

境後漢為鮮卑地晉為慕容氏地元魏時有庫莫奚居此唐初

內附置饒落都督府隸營州後分為東西奚尋併于契丹遼統

和中以故奚王牙帳建城號中京大定府金貞元二年更為北

京置留守司元初為北京路總管府至元七年改為大寧路二

十二年改為武平路後復為大寧隸遼陽行省明洪武中置大

寧都指揮使司封皇子權于大寧為寧王以鎮之二十一年改

為北平行都指揮使司永樂初改封寧王于江西徙大寧都司

于保定以大寧地賜三衛酋長朵顏最強後為察哈爾所滅以

地予其塔布囊是為喀喇沁

本朝天聰年間來降

旗境

東西距五百里

南北距四百五十里

四至

東至土默特及敖漢界

西至正藍旗王屯界

南至邊牆界

北至翁牛特界

北行 里光 河北 城周 十里



自喜峯口至京師七百六十里

遼利州故城在左翼東北龍山故城在故利州西南元大寧故

城在右翼南會州故城在右翼南二百二十里金廢高州在大

寧城西北大定廢縣在大寧城內長興廢縣富庶廢縣和衆廢

縣武平廢縣松山廢縣並在大寧城境金源廢縣在右翼界阜

俗廢縣在故利州地

翁牛特二旗分左在古北口東北五百二十里本唐饒樂都督

府地遼置饒州匡義軍節度屬上京道金為北京路地元為上

都路地明初以兀良哈部長置衛為外藩後自稱翁牛特服屬

于阿祿科爾沁有世宗以印考卷

本朝天聰七年率部落來歸

旗境 東西距三百里 南北距一百六十里

一第 157 丹 黃 華 日 年 月 日 4 6 5 5

南 街 日

四至

東至阿祿科爾沁界  
西至熱河禁地界  
南至喀喇沁及敖漢界  
北至巴林及克西克騰界  
自喜峯口至京師七百六十里

遼廢饒州在右翼界內

阿霸哈納爾二旗分左在張家口東北六百四十里本漢上谷

郡北境晉為拓跋氏地隋及唐初為突厥所據遼為上京道西境金為北京路西北境元屬上都路明為蒙古所據是為阿霸哈納爾役屬於喀爾喀車臣汗

本朝崇德年間來降

旗境

東西距一百八十里  
南北距四百三十六里

四至

東至高齊武界  
西至阿霸哈右翼界  
南至正藍旗察哈爾界  
北至瀚海



右翼自張家口左翼自獨石口至 京師並一千餘里

阿霸垓二旗分左在張家口東北五百九十里本漢上谷郡北

境晉為拓跋氏地隋及唐初為突厥所據遼為上京道西境金

屬北京路元屬上都路明為蒙古所據是為阿霸垓初役屬于

察哈爾後往依喀爾喀右翼州白海子中神溪腦兒西為伊克央泊

本朝天聰九年察哈爾已滅遂率所屬來降

旗境東西距二百里 左翼東為蒼州西為新治納爾城之北至遼寧省

四至南北距三百十里 北至新治納爾城亦有和谷長水海子在石里東南州之西

東至阿霸哈納爾界自以阿庫爾之界  
西至蘇尼特界  
南至正藍旗察哈爾界  
北至翰海

右翼自張家口左翼自獨石口至 京師並一千餘里

蒿齊忒二旗分左在獨石口東北六百八十五里本遼上京道

西境金屬北京路元屬上都路明為蒙古所據是為蒿齊忒察

哈爾之族也後往依喀爾喀

本朝天聰八年察哈爾既滅乃相率來降

左北伊里山右東昭白傑右烏魯  
左大魚梁州左東奇天營山

旗境

東西距一百七十里  
南北距三百七十五里

四至

東至烏朱穆秦界  
西至阿霸垓界  
南至克西克騰界  
北至烏朱穆秦界  
白獨石口至京師一千一百八十五里

烏朱穆秦二旗

石分左

在古北口東北九百二十三里本遼上京

道北境金屬北京路元屬上都路明為蒙古所據是為烏朱穆

秦察哈爾之族也後往依喀爾喀

左西伊里山東昭白

本朝天聰八年察哈爾既滅遂相率來降

旗境

東西距三百六十里  
南北距四百二十五里

四至

東至索倫界  
西至蒿齊武界



南至巴林界  
北至瀚海  
自獨石口至 京師一千一百六十三里

巴林二旗 分左右 右翼駐托鉢山在古北口東北七百二十里左

白雲石西北

翼駐阿又圖拖羅海又東北六十里本遼上京臨潢府地金大定後以臨潢府併屬北京路元嘗遷廣寧治其地明初為兀良哈北境後為巴林所據役屬于察哈爾與喀爾喀為兄弟行本朝天命十一年以喀爾喀五部叛盟私與明和

太祖高皇帝親討誅之天聰二年遂舉部來歸

旗境 東西距二百五十一里北以黑山界里河今日噴喇木倫北村清金山南北距二百三十三里

四至 東至阿祿科爾沁界一百六十里西至克西克騰界九十一里

南至翁牛特界六十里

北至烏朱穆泰界一百七十二里自獨石口至 京師九百六十里

遼臨潢故城在旗東北慶州故城在旗西北一百三十里廢祖

州在旗北遼太祖法聖宗永安法在旗界

克西克騰一旗駐吉拉巴斯峯在古北口東北五百七十里本

遼上京道地金屬北京路元屬上都路及應昌路地明為蒙古

所據西有平松林而對大黑山西山松林院北州馬院西北漢捕魚以海河塔以海河

本朝天聰八年既滅察哈爾遂舉部來歸都里河印亦速河東入洪水

旗境東西距三百三十四里 南北距三百五十七里 東至翁牛特界一百六十三里

四至西至正藍旗察哈爾界一百七十一里 南至翁牛特界五十一里

北至烏朱穆秦界三百二十里 自獨石口至京師八百一十里

城西北有南區河東地北也

元應昌故城在旗西北捕魚兒海旁

蘇尼特二旗分左在張家口北五百五十里本漢上谷及代郡



北境後漢烏桓鮮卑居之晉為拓跋氏地隋及唐初為突厥所據遼置撫州金屬西京路元為興和路地明為蒙古蘇尼特所據察哈爾汗之族也

本朝天聰九年既滅察哈爾遂率眾來歸

旗境



四至

東西距 南北距 東至阿霸垓右翼界 西至四子部落界 南至察哈爾界 北至瀚海 自張家口至 京師九百六十里

楊林戌在旗西北為度漠處明永樂中北征即經其地

四子部落一旗駐五藍額爾吉坡在張家口西北五百五十里

本漢雁門及定襄郡北境晉為拓跋氏地唐為振武軍地遼為

豐州地屬西京道金屬西京路元屬大同路明為阿祿喀爾喀

本朝北極... 旗境... 四至... 京師九百六十里... 廣原... 張家口... 瀚海... 阿祿喀爾喀... 振武軍... 拓跋氏... 度漠... 永樂... 明... 唐... 晉... 雁門... 定襄... 漢... 本...

所據後分與諸子號曰對因駒子是為四子部落有皇城

本朝天聰七年入朝

多湖里山東北昭陽山神廟山西北於黃水河

旗境

東西距二百三十五里  
南北距二百四十里

四至

東至蘇尼特界一百三十里  
西至歸化城土默特界一百五十里  
南至鑲紅旗察哈爾界一百四十里  
北至蘇尼特界一百里  
自張家口至京師九百六十里

金慶淨州在旗界

有天山

毛明安

一旗駐車突泉在張家口西北八百里本漢五原郡地

後魏懷朔鎮地唐為振武軍地遼為東勝州地屬西京道元屬

大同路明初設衛戍守後為蒙古毛明安所據

本朝天聰八年舉部來降

在旗界

旗境

東西距一百里  
南北距一百九十里



四至

東至喀爾喀界四十里  
 西至吳喇武界六十里  
 南至歸化城土默特界八十里  
 北至瀚海一百十里  
 自張家口至京師一千二百四十里

歸化城和屯土默特二旗分左俱駐歸化城在殺虎口北二百里本

漢定襄雲中二郡地後漢屬雲中郡後魏建都于此號盛樂城  
 後置雲州領盛樂雲中等郡隋復置定襄郡唐置單于大都護  
 府五代後唐時入遼置豐州天德軍屬西京道元屬大同路明  
 宣德初築玉林雲川等城設兵戍守後為蒙古所據嘉靖間俺  
 答築城于豐州灘采木架屋以居為之板升是為西土默特隆  
 慶間封俺答為順義王名其城曰歸化

本朝天聰六年土默特部落悉降康熙三十五年

聖祖仁皇帝自白塔駐蹕于此其官並同內地城周圍二里城

東北二里又有綏遠城周圍二千丈餘並詳山西在化東北五里

旗境

東西距四百零三里西至以澤澤村以內十里外有同里正色河城址  
南北距三百七十里城北有里河向西流城西有托克托城河湖離河湖

四至

東至四子部落界一百三十八里  
西至鄂爾多斯左翼前旗界二百六十五里  
南至山西邊城界二百十里  
北至喀爾喀右翼界一百六十里  
自殺虎口至京師一千一百六十里

緣孤山在城西黃河東岸班固云雲中郡植陵緣孤山在西北

黑山在城界內即殺虎山如白雲格物虎太會拜世名生心以不名陰山在城北三十五里今名翁公山

黃河在城西南一百六十里自蒙古吳喇武界流入合黑河紫

河西河流入山西偏頭關界黑河在城南二十里即古白渠荒

干水也班固云定襄郡武進白渠水出塞外武皋荒干水出塞

外並西至沙陵入河紫河在城南一百八十里即古中陵樹類

二水下流注黃河沙陵湖在城西古沙陵縣地受白渠荒干諸



水注黃河

漢定襄故城在城東雲中故城在城西黃河東岸成樂故城在

城南桐遘故城武城太覆城故城在城西南咸陽故城沙陵故城原陽

故城在城西北輿故城武泉故城在城西界武皋故城在城北

武進故城在故成樂城東南積陵故城在歸化城西陶陵故城

陽壽故城在城界內後魏武川鎮城在城西北隋大利故城在

城西界唐東受降城遼東勝州故城並在城西黃河東岸明玉

林故城在城東南雲川故城在城西南

古長城在城陰山蘇武城在城西北單于城在城西

白道在歸化城北君子津在城西南黃河東岸

後魏道武帝金陵在古成樂城西北其後明元太武文成獻文

四帝並葬此

白道故城在城西  
白道故城在城西  
北平故城在城西

白道在城西  
白道在城西

吳喇武三堆

分前中後

俱駐鐵柱谷在歸化城西三百六十里秦置

九原郡後廢

漢元朔二年復置更名五原漢末郡廢後魏置懷

朔鎮唐景龍

二年張仁愿于河外築三受降城此為中受降城

地遼置雲內州屬西京道元屬大同路明初廢為瓦喇所據

本朝天聰七年歸附

本州居延山對狼山對牛創氣那山及老慶山以宿寇山西北以大青山為界山脈隱隱山對拂雲堆北山脈以對蘇尔

旗境

東西距二百十五里  
南北距三百里

四至

東至毛明安界九十里  
西至鄂爾多斯界一百二十五里  
南至黃河鄂爾多斯界一百二十五里  
北至喀爾喀界二百五十里  
自殺虎口至京師一千五百二十里

陽山在旗西北二百里史記蒙恬築長城臨洮延袤萬餘里渡

河據陽山陰山在旗西北二百四十里史記自榆林並河以東

屬之陰山拂雲堆在旗西北一百九十里



黃河在旗南五十里其南卽鄂爾多斯界自鄂爾多斯西北境東南流入旗南又東南流入歸化城界黑河在旗北二百里晉書赫連勃勃于黑水之南營都城卽此

秦九原故城在旗北漢五原故城在故九原城西臨沃故城在

故九原城東北唐先諱穉陽故城在故九原城東北宜梁故城成宜故城

河日故城並在故九原城西西安陽故城在故九原城西陰山南

漢受降城在旗北後魏懷朔鎮城在旗東北唐中受降城在旗

西西受降城在旗西北黃河北岸天德軍城及隋故大同城遼

雲內州故城並在旗西北古長城在旗北陰山

唐安北都護府在旗西

北假在旗西北史記蒙恬北擊胡渡河取高闕據陽山北假中

光祿塞在和陽故城北高關塞在陰山西

鄂爾多斯共十三旗

左右各分前後中又增設一旗

在歸化城西二百八十里

河套內本秦新秦中地漢初爲匈奴所有武帝元朔二年置朔方郡屬并州後漢末廢晉永嘉後歷爲前後趙前後秦地義熙中赫連勃勃據此後魏爲統萬鎮地後爲夏州北境隋于其地東置勝州西置豐州大業初改勝州爲榆林郡豐州爲五原郡後廢唐貞觀中復置勝豐二州天寶元年改勝州爲榆林郡豐州爲九原郡乾元元年並復故名其南境又有宥州俱屬關內道唐末拓跋思恭鎮此五代至宋金皆爲李夏所有元滅夏立西夏中興等路後廢其地東屬東勝雲內二州及延安寧夏等路明初城東勝等州並立屯戍耕牧其內天順間蒙古酋長阿羅出與毛里孩始入河套兀加斯蘭復糾合滿都護倚爲巢穴



宏治間火篩復入其中嘉靖中套西吉囊部落擊破火篩居此  
後屬于察哈爾是為鄂爾多斯

本朝天聰九年滅察哈爾其部始來歸

旗境

入到

東西距 南北距 東至歸化城土默特界 西至喀爾喀界 南至陝西長城界 北至吳喇忒界 東西北三面皆距黃河 自殺虎口至京師一千一百里

黃河自陝西寧夏府平羅縣北流出邊經旗西北折東流經旗  
北與吳喇忒分界至古東勝州界折南經旗東與歸化城土默  
特分界又南流入陝西府谷縣山西河曲縣界奢延水今名無  
定河在右翼前旗西南三百六十里東南流入陝西懷遠縣界  
長鹽池紅鹽池鍋底池大鹽凼並在旗境皆產鹽

外蒙  
古地

漢朔方故城在右翼後旗界內渠搜故城在故朔方城東臨河  
故城在故朔方城西北境廣牧故城及臨戎故城並在故朔方  
城西奢延故城在右翼前旗西南白土故城在左翼中旗南大  
成故城富昌故城在左翼前旗界美稷故城在左翼中旗東南  
隋勝州故城在左翼後旗豐州故城在右翼後旗唐廢宥州在  
右翼前旗西南漢高望廢縣在右翼前旗虎猛廢縣及唐河濱  
廢縣在左翼前旗界內 大木根山  
故白城在右翼前旗界內

唐安北都護府及榆溪塞在左右翼界內

喀爾喀四部七十四旗古漠北地秦漢時匈奴所居漢初冒頓  
強盛并有漠南武帝時累歲征伐匈奴徙居于此後漢爲北匈  
奴地後魏初蠕蠕據之蠕蠕滅突厥復起盡有西北之地唐貞



觀初李靖擊滅突厥回紇薛延陀並稱強李勣滅薛延陀回紇遂并有其地貞觀四年來朝以其地爲瀚海燕然金微幽陵龜林盧山六部號都督府又置皋蘭高闕雞田榆溪雞鹿蹄林寘顏等七州以部長爲都督刺史長史司馬皆隸燕然都護府其後并有九姓諸部盡得匈奴故地此爲回紇地又東爲室韋地五代至宋回紇始衰與室韋韋嫗厥律諸部散居其地羈屬於遼金時蒙古諸部始盛元太祖十五年定諸部建都于此名和林初立元昌路後改轉運和林使司前後五朝都焉世祖遷都大興于和林置都元帥府大德十一年立和林等處行中書省統和林總管府皇慶元年改嶺北等處行中書省改和林路爲和寧路明初順帝子愛猷識里達臘依王保保于此後部落號喀爾喀





和林在哲下  
尊丹巴之南  
魁西面哈穆  
回系鄂爾坤  
以之北三音  
第類之西  
北札薩齊  
之東北  
回紇牙帳  
也元之故都  
一日和寧

趙信城范夫人城瀚海都護府和寧路並在界內

青海共二十九旗古曰西海番名呼呼腦兒厄魯特及土爾古  
特喀爾喀回特各旗駐牧地在陝西甘涼西寧河洮岷及四川  
松潘等處邊外其先禹貢西戎地夏殷周皆屬西羌漢為張掖  
武威金城隴西四郡之西塞外及蜀郡之北徼外屬先零燒當  
等諸羌地王莽時始置西海郡歷後漢魏晉皆諸羌所居東晉  
以後又為吐谷渾所據隋大業五年平吐谷渾置西海河源等  
郡隋末復為吐谷渾所據唐初擊破之龍朔三年吐蕃滅吐谷  
渾盡有其地宋亦為吐蕃地元為貴德州及吐蕃朶甘思等處  
屬吐蕃等處宣慰司明為西番地正德四年始為蒙古部酋所  
據名為海寇

本朝初有厄魯特顧實汗者自西北侵有其地遣使入貢後自

分其地爲左右二境康熙三十六年悉衆內附雍正元年復誘衆犯邊

世宗憲皇帝命官兵討平之其不從逆者皆仍封爵

旗境

東西距一千餘里  
南北距一千餘里

四至

東接甘肅  
西連西藏  
南至四川  
北至肅州

安西鎮

自西寧至

京師五千七十里

昆侖山在河源西唐宋以來所云大昆侖也方中履云金沙江出犁石卽昆侖之南河出朶甘思卽昆侖之西蓋江河二源皆出于此積石山今名大雪山在西寧邊外西南五百三十餘里西傾山在洮州衛西南三百三十餘里一名西疆山又名強臺山曼頭山在西寧邊外西北後魏書長孫觀與吐谷渾王捨寅



戰于曼頭山卽此

赤嶺在西寧邊外西唐書石堡城西二十里至赤嶺其西吐蕃有開元分界碑白草嶺在西寧邊外北西秦錄秦王熾盤遣太子暮末出貂渠谷攻河西白草嶺臨松郡皆破之

黃河源出今青海右境之西南東南流折西北又轉東北歷二千七百餘里至積石關入甘肅河州界湟水在西寧邊外西北青海之東東流入甘肅西寧縣界名西寧河洮水源出西傾山東東流合十餘小水至洮州衛西南入塞是爲洮河

青海在西寧府西五百餘里一名西海又名卑禾羌海卽古鮮水也大非川在西寧邊外西南十道山川圖大非川在青海南鹽池在青海西南周一百餘里產青鹽

西海故郡有二一爲王莽置在青海東一爲隋置在青海西十

五里隋河源故郡在青海南南涼澆河故郡在河州積石關外  
後周故疊州在洮州衛邊外南二百里故芳州在洮州衛西南  
元故貴德州在河州西八百里隋洮陽廢縣歸政廢縣在  
洮州衛西洮源廢縣密恭廢縣常芬廢縣並在洮州衛西南  
湟中城在西寧邊外西北樹敦城合川城臨番城神威城並在  
西寧邊外西石堡城在西寧邊外西南大莫門城在西寧西南  
河曲之地濕川城在洮州衛西南

白泉軍威戎軍九曲軍並在河州邊外西北安人軍在邊外西  
析支在邊外河曲之地禹貢昆侖析支渠接沓中在洮州衛西  
南蜀志姜維回住沓中

西套厄魯特三旗駐牧賀蘭山陰及龍首山北在河套以西本  
漢北地郡西境及武威張掖二郡北境地晉爲前涼後涼北涼



所有唐時屬河西節度使廣德初陷于西番宋景德中陷于西夏元屬甘肅行中書省明為邊外地

本朝初蒙古厄魯特部落駐牧套內謂之套爨後噶爾丹強併滅套西其酋逃竄近邊康熙二十五年上書求給牧地詔于寧夏邊外畫界給之

旗境

四至

東至	寧夏府邊外
西至	甘肅府邊外
南至	涼州府邊外
北至	瀚海喀爾喀界
自涼州至	京師五千里

賀蘭山在旗東

松陝水在旗南界自古浪縣東北流出邊又東北至旗界瀦為

澤谷水今名三岔河自鎮番縣東北出邊至旗界入白亭海子

冥務施莎  
為十四  
外加喇  
麵島羅祿

西至  
五  
片畢也

莫原道初廢  
支也

青鹽池白鹽池紅鹽池並在旗界

漢武威故城摺次故城並在旗界

白亭軍在旗界

土魯番一旗駐瓜州在嘉峪關西三百五十里禹貢雍州之域  
周爲瓜州戎所居漢爲敦煌郡冥安縣地晉爲晉昌郡地後魏  
爲常樂郡地隋爲常樂郡常樂縣唐爲瓜州晉昌縣大歷中地  
陷吐蕃大中初來歸宋時地屬西夏元至元十四年復置瓜州  
屬沙州路後徙其民于肅州明初爲沙州衛地後廢

本朝雍正元年設安西鎮于布隆吉之地五年移鎮于杜爾伯  
津曰安西廳其西南曰瓜州營十年以土魯番歸附之頭目有  
功令掌旗自塔爾納沁移駐于此按哈密亦繫一旗今因有大  
臣駐札且爲新疆門戶故移入新疆

乾隆府廳州縣圖志卷四九



屬契丹在邊  
嶺東末動波

旗境

四至

東南至雪山接青海界  
西北至沙州越大磧接哈密界  
自嘉峪關至京師六千二百里

南山在旗南即雪山

南藉端水在旗北今名布隆吉河亦名蘇賴河西流入安西州

敦煌縣界

唐瓜州故城在今旗界

唐 北危在平野之危東南伊州新在至西物加西司子考北堅長牙州好西碎葉州  
而危州領以危南數拾三知印事師以危也

安西治西州以危高昌又從竟遠亦有且南皮四子者

西州主營番事師者王師已殺高昌之文師者危州中上麻日天山北為危州○平州里云九危

碎葉在子名

安西 本在焉耆武危長考元年而危之於漢味勒碎葉之鎮乃移于危也

粟特在邊  
嶺西原居西  
北古代山望印  
汗之查光然

大宛可破在耶

乾隆府廳州縣圖志卷五十

賜進士及第翰林院編修充 國史館纂修官臣洪亮吉撰

朝貢諸國

附見通市諸國

東境 朝鮮 琉球 日本 蘇祿 合貓物 美洛居 婆羅

康庚印者否

朝鮮國在 盛京東一千八百里古營州外域周封箕子于此

戰國屬燕秦為遼東外徼漢初仍屬燕國燕人衛滿亡命聚此

逐箕準自王都即遼東王險惠帝時兼有濊貊今遼東與高句驪今遼東沃沮地凡數

千里傳子及孫右渠武帝元封三年遣樓船將軍楊僕等擊滅

之因分置樂浪臨屯元菟真番四郡昭帝時省臨屯真番二郡

入元菟徙居高句驪西北其沃沮濊貊分七縣置樂浪東部都

尉轄之建武中省都尉棄七縣地陽嘉元年置元菟郡屯田六

部漢末有扶餘人高姓者據其地改國號曰高驪又曰高句驪

悅般馬營北  
代時里金微  
山東定北



有三道北道從北  
置而進南道從  
南陝入木底城  
至九初北道從  
南道從也

地豆干在室  
古中四千餘里

新羅本居符在  
針並沃池不附  
力濟

三國魏正始五年母丘儉討破之尋復據其地晉咸康八年其  
 王高釗為慕容皝所破至會孫璉益強并有朝鮮諸地都平壤  
 城即朝鮮國王險城也國內分為八道晉宋間頻遣使入貢元  
 嘉祥二年復入貢于魏魏封高句驪王梁時亦遣使貢獻亦臣  
 附于東魏高齊齊亡益并有遼東地隋開皇中其王元率眾寇  
 遼西隋遣漢王諒討之遣使謝罪乃罷兵大業中屢出師征高  
 麗俱不能克唐武德四年遣使入貢七年冊為遼東郡王貞觀  
 十六年其臣泉蓋蘇文弒其王建武自立其弟子臧十八年伐  
 高麗明年親征克遼東數城而還自是數遣軍伐高麗永徽六  
 年滅百濟以其地置熊津韓東明金建德安五都督府總章  
 元年李勣征高麗拔平壤置安東都護府由此高氏遂滅儀鳳  
 初新羅據其地開元以後并于渤海大氏天祐初大氏衰有眇

釜山其  
南平  
島岩  
蔚蔚  
南  
白山在  
金州  
海中



烏洛炭在地  
三千北五代  
里

字吉在勿  
吉北

勿吉在焉  
北

備躬又者聚眾據開州稱王號大封國遂有高麗故地五代梁

龍德二年高麗人王建者起兵襲殺躬又自稱高麗王唐清泰

末建引兵擊破新羅百濟而并其地于是東夷皆附之地益拓

宋初亦嘗朝貢又朝于遼金嘉定十二年附于蒙古既而中絕

紹定五年蒙古伐高麗其王請降因置京府縣達魯花赤七十

二人監其國端平初悉為高麗所殺自是四遣兵攻之拔其城

十有四大抵旋服旋叛元至元中其西京內屬因置東寧路總

管府畫慈悲嶺為界大德三年又置征東等處行中書尋罷至

治三年復置命其王為左丞相至正末始貳于元明洪武二年

入貢方物且請封詔封高麗國王五年為其下所弒二十二年

其臣李成桂復立王氏裔二十五年成桂復自立更名旦且遣

使請改國號帝命仍古號曰朝鮮自是王氏始絕

系科中為日本  
白平秀吉所以侵

立三府  
九節度  
州府  
地北界  
丹西以  
五南  
日南  
在州  
北



高車 今內蒙  
伊魯 今內蒙

子 今內蒙  
伊魯 今內蒙  
日 居居延海

源 今小花

勒勒 勒勒

本朝天聰九年

其國在江華島

太宗文皇帝命將征朝鮮屢戰皆捷遂克義州又克安州至平

壤城其王李倣懼遁入江華島遣其弟李覺來貢求和許之七

年復背盟崇德元年國城在江華島東南各列南中往西至西州

親征高麗破之倣率其子及羣臣朝服出降自後朝貢不替其

國八道分統郡凡四十一府三十三州三十八縣七十境內有

金山青丘大海大通江清川江鴨綠江土門江箕子故都及古

沃沮扶餘高句驪三韓百濟新羅休忍藏貊耽羅沸流諸國地

大通江即淇水班固云樂浪郡有沮水西至增池縣入海鴨綠

江即馬訾水詳見奉天府其全州在東南

國境俱按西北

東西距二千里此東北

南北距四千里此東北

四至南至海一千三百里



此辟延陀種雜居  
皮城延陀部姓  
一利延陀居斯末  
山與回陀界于  
馬耳山山在  
其管軍山在  
其管軍山在

回陀先日名延陀  
回陀先日名延陀  
回陀先日名延陀  
回陀先日名延陀  
回陀先日名延陀  
回陀先日名延陀  
回陀先日名延陀  
回陀先日名延陀  
回陀先日名延陀  
回陀先日名延陀

西南至海八百里  
西北至鳴綠江七百五十里  
北至九連城一千一百五十里

琉球國魏晉以前不著于史相傳在海島之中當建安郡東水  
行五日而至在外國最小而險其國有大琉球小琉球隋大業  
中合羽騎尉朱寬訪求異俗始至其國言語不通掠一人以返

唐宋時未嘗朝貢元至元二十八年使往招諭不從至元末國  
分為三曰中山曰山南曰山北皆以尚為姓明洪武初中山王

始遣子姪及陪臣子弟偕來請肄業國學自後三王嗣封皆請  
于朝未幾山南山北為中山所併終明之世修貢不絕

本朝順治六年奉表納款十一年  
詔封為中山王令二年一貢其國分三省各隸間切

中山為中頭省王城在中山之隸間切十有北為國頭省

中山為中頭省王城在中山之隸間切十有北為國頭省

中山為中頭省王城在中山之隸間切十有北為國頭省



三月初十日

多羅百回

多羅百回

多羅百回

多羅百回

多羅百回

多羅百回

本接界又有落際水趨下不回漁舟遭颶風漂落此者百無一  
二得全有姓米之陸鏡板大平以之阻地者貧瘠人甚明之考以短徑多五子者之瑣

島長百三十里分七隸間切亦稱小琉球國國境有北山與日

隸間切九南為島窟省隸間切十有二北有大島距國八百里

國境東西狹南北長

四至四面皆海西接福建漳泉興福州府界貢道自福建至京師自國境至福建鹿耳門海程一千七百里

日本國在東海中本古倭奴國唐咸亨中更號日本以近東海日出而名或云日本乃小國為倭所併故冒其號東北限大山其地東高西下勢若蜻蜓故亦曰蜻蜓國有五畿七道三島一百十五州統五百八十七郡皆依水嶼大者不過中國一村落而已旁小國數十皆服屬焉自後漢時始入貢魏景初二年隋

其委



陣 只在南

斛 府在多臨

奚 族在回羅北

阿 跌印語跌法

契 苾印契苾

西北 雁安川多

白 霜 鮮卑地

國 攝 保與支亦

冷 陁 山

西 月 利 韓 元 淵

開皇二十年皆遣使貢獻唐貞觀五年命新州刺史高仁表持節撫之浮海數月方至仁表與其王爭禮不宣朝命而還由是遂絕長安二年復入貢方物開元初又遣使來朝嗣後朝貢不絕宋雍熙元年日本國僧齋然與其徒五人浮海至太宗厚撫之元世祖時遣使諭令入朝不受命乃命將帥舟師十萬征之至五龍山遭暴風軍盡沒後屢招不至終元世不相通明洪武四年遣使入貢未幾復入寇海上諸郡十四年命禮官移書責之荅書不遜永樂以後雖屢遣使入貢然其各島諸倭歲常侵掠江南浙江福建廣東沿海諸府數被其害萬曆十四年日本益治兵征服國旁諸小國并欲滅朝鮮有之二十年師渡海直逼王京朝鮮使來告急乃命李如松等討之互有勝敗久之其關白其國關白即華言丞相死諸倭兵退朝鮮之患始平終明之世通倭



大勃律在東  
小勃律在西北

之禁嚴嚴

國境

西南限海  
東北限大山

四至

四面並海馬端臨云西北界拘邪韓國

蘇祿在東洋海中地近淳泥閩婆自古荒服之地不通中國相

傳其國分東西峒三王而以東王為尊明永樂十三年三王並

率其妻子來朝貢因並封為國王居二十七日三王辭歸其東

王次德州卒于館遂留葬乃遣使封其長子為蘇祿國王十八

年西王遣使入貢十九年東王母遣使貢大珠一重七兩有奇

二十二年復入貢自後不復至

本朝雍正五年入貢

國境

四至

並無考

西要廟十姓居左  
右康十第左康  
五吐港日交木昆  
律胡祿居潮橋  
舍提奴吳蘇施  
順運施以尼施  
交半五大有居  
五勞失畢日防  
蘇心結湖·哥舒  
湖·拔·幹·聯  
少鉢·阿·悉·結·泥  
就·阿·舒·虛·米  
五保居碎·東·西  
五保居碎·東·東

吐火羅國

噠囉南  
馬  
南  
水

悅  
馬  
西  
北

合貓物在東海中又名貓里務自古不通中國明永樂三年遣使附瓜哇使臣朝貢其國近呂宋商舶往來漸成富壤凡華人入其國者不敢欺凌市法最平故華人爲之語曰若要富須往貓里務後有網巾礁老者最兇悍常尅掠其地人多死傷遂至貧困商人慮爲礁老所劫罕有赴者

國境

四至

並無考

美洛居在東海中俗譌爲米六合自古不通中國明初以其地有香山雨後香墮沿流滿地居民取之不竭其酋委積充棟以待商舶之售故華人多往市易萬厯中佛郎機與毛番互爭其地每歲構兵華人流寓者爲遊說令各罷兵分國中萬老高山爲界山以北屬紅毛番南屬佛郎機始稍休息而美洛居竟爲



朱居 朱駒股也  
于國西邊

高契 汪 朱駒  
意者亦以流  
其國西北流

鉢和 為 朱駒

波知 鉢和 西  
之 朱駒 朱駒  
也 朱駒 朱駒

賜 鉢和 朱駒

條 支 朱駒  
北三面惟 朱駒  
也 朱駒 朱駒  
都 朱駒 朱駒

兩國所分

國境

四至

並無考

婆羅在東海中接近西洋又名文萊東洋盡西洋所自起也唐高宗時嘗入貢明永樂三年遣使諭其王四年其國東西二王並遣使入貢至萬歷時其王閩人也或言鄭和使婆羅有閩人從之因留居其地後人遂據其國王之其王有金印一篆文上作獸形言永樂朝所賜民間嫁娶必請此印印背上以為榮

國境

四至

並無考

南境及西南境

安南 南掌 廣南 緬甸 胡盧 整欠  
景海 暹羅 港口國 東埔寨 宋厝勝

柔佛 亞齊 呂宋 莽均達老 噶喇巴 意達里亞  
博爾都噶爾亞 佛郎機 西洋 南勃利 占城

蘇三國城系与  
吐火罗康接北  
海至南子落  
新西到版海

安息條系系  
西康居之南  
恒媽亦在石  
月氏亦在安息  
那亦在石南

真臘 淳泥 麻葉甕 三佛齊

安南國即交趾古南交地周時為越裳氏地秦始皇初併百粵  
置桂林南海象郡其後為南海尉趙佗竊據漢元鼎中討平之  
置日南等九郡後漢光武時女子徵側徵貳反遣馬援討平之  
界以銅柱置交州領交趾等七郡三國吳分立廣州而徙交州  
治龍編縣增置九德武平新昌三郡梁陳于交州置都督府隋  
初郡廢改都督府為總管府唐初仍曰交州調露初改安南都  
護府至德初改鎮南都護府大厯間復曰安南五代梁時土豪  
曲承美專有其地南漢置交趾節度使既而管內大亂推丁部  
領為州帥其子璉繼立宋平嶺表璉內附封交趾郡王三傳為  
臣黎恒所篡黎氏亦二傳為其臣李公蘊所篡隆興二年遣使  
入貢封安南國王安南國名自此始李氏八傳至吳昌無子傳



其婿陳日昷元世祖時封其子光昂爲安南國王尋叛明洪武二年其王曰燿遣使朝貢仍其故封建文元年其臣黎季犛大殺陳氏宗族遂篡立永樂初其子奩自署權理安南國事遣使朝貢因卽封之已而老撾送日燿弟天平至京言黎氏篡奪本末帝命官賈救責奩奩謝罪且請迎天平還國帝遣黃中等將兵五千送之天平入雞林關奩伏兵邀殺之中等敗還帝大怒命張輔等率師分道進討平之改安南爲交趾置交趾布政司後叛者數起宣德二年始諭布政司官等盡撤軍民北還六年命黎利權署安南國事然利居國稱帝自若正統元年封其子麟爲安南國王傳八世至昞正德十一年其下陳暲殺昞自立昞臣莫登庸起兵討之暲敗死復立昞兄灝之子諱嘉靖元年登庸逐諱自立十六年諱子黎寧來乞師討之乃命仇鸞等督

軍以徃十九年師抵廣西登庸卽上表請降遂削安南國爲安南都統使司卽授登庸爲都統改其十三道爲十三宣撫司而黎寧據清華自爲一國萬歷初莫氏益衰黎氏後裔維潭舉兵攻莫茂洽殺之卽卽關求通貢因詔維潭爲都統使而莫氏但保高平一郡勢益弱

本朝順治初莫氏來歸未受爵卒尋授其子元清爲都統使十八年廣西巡撫奏黎氏奉表投誠康熙五年給與封爵令照常朝貢二十二年遣官冊封黎維正爲安南國王雍正六年雲南督臣請清查安南地有

旨賜安南鉛厰河內地四十里遂以白馬小賭咒河爲界其國與雲南廣西並接境由廣西至其國道有三一從憑祥州一從太平府一從龍州由雲南至其國道有二一從蒙自一從河陽



隘循洮江源若由廣東海道自廉州五雷山發舟北風順利一  
二日可抵安南之海東府沿海岸行八九日可抵交州國治在  
交州即唐都護府治所郡縣分十三道道分十三承政司境內  
有越王城古安南都護府古交州愛州驩州濱州龍興府天長  
府長安府等又有銅柱即漢馬援所立

國境

東西距一千七百六十里

四至

南北距二千八百里

東至海三百二十里  
西至南掌國界五百六十里  
南至古城國界一千九百里  
北至廣西太平府憑祥州界四百里

貢道自憑祥州至京師一萬一千一百六十五里

南掌國古越裳氏地自周以來不通中國其俗佩雕爪為飾本  
老撾部屬故俗亦呼為撾家明永樂三年始備方物入貢置老  
撾軍民宣慰使司南掌之稱始于嘉靖間因緬人破其東之纜

掌故亦名南掌也

本朝雍正八年奉表貢象二隻其酋長有三等大曰招木弄次曰招木牛又次曰招化而為宣慰者即招木弄也

國境 無考

四至 東至水尼界

西至寧遠界

南至安南界

北至車里界

東南與安南接

西南與暹羅接

西北至雲南布政司治六百八十里

貢道由普洱府至京師

廣南本古南交地其王本中國人阮姓歷代以來未通職貢有大山海水環之望如半月之形名曰廣南灣國蓋因以名與中國通貿易不通貢

國境 無考

乾隆府廳州縣圖志





本朝乾隆十一年其酋蚌筑願以其地茂隆山銀廠抽課充貢  
內地界馬廠東西抄中  
詔許之

國境 地方二千里 土產木竹

四至 東接孟定土府  
西接木邦

南接生卡瓦

北接耿馬宣撫司

貢道自永昌府至 京師距永昌十八程

整欠地界九龍江邊外距普洱府約千餘里所屬大猛養等十  
數寨統大頭目十六

本朝乾隆三十四年通貢

國境

並無考

四至

貢道自普洱府至 京師



景海地界九龍江邊外距整欠又數百里所統大小頭目二十餘

本朝乾隆四十年通貢

國境

四至 並無考

暹羅國在占城正南相傳卽隋唐赤土國爲扶南之別種後分  
暹與羅斛二國地暹土瘠不宜耕種羅斛土地平衍而多稼暹  
人歲仰給之隋大業中屯田主事常駿至赤土知其國王姓瞿  
曇氏云元貞元初暹人嘗遣使入貢稱暹國其後羅斛強併有  
暹地遂稱暹羅斛國明洪武三年命使臣呂宗俊等齎詔往諭  
之國王參烈昭毘牙遣使朝貢十年其世子復來朝詔賜暹羅  
國王印自是始稱暹羅永樂九年復遣使貢方物萬曆中嗣王

發兵攻破鄰國東蠻牛又移師破真臘降其王遂霸諸國

本朝順治十年遣使朝貢康熙四年十二年頻遣使入貢嗣後朝貢不絕其國四面皆山國分郡邑縣隸于府府隸大庫司大庫司猶華言布政司也其國都在廣東西南海道約四十五晝夜可至

國境 周圍千里

四至 東連大泥 西接蘭場

北界大海 貢道自廣東至 京師

港口國在西南海中安南暹羅屬國也雍正七年後通市不絕經七洲大洋到魯衛山由虎門入口達廣東界計程七千二百里距廈門水程一百六十更

國境



四至 並無考

東埔寨在西南海中海岸多泥名爛泥尾北枕大山自來與中國通互市行必經七洲大洋到魯衛山由虎門入計程七千二百里距廈門水程一百七十更其旁有尹代嗎國距廈門水程一百四十更亦屬安南暹羅

國境

四至 並無考

宋牂勝在西南海中屬暹羅雍正七年後通市不絕其國距廈門水程一百八十更旁有埭仔六崑大呢諸國埭仔在西南海中距廈門水程一百八十更六崑距廈門水程一百五十更大呢一名大年在西南海中距廈門水程一百五十更三國亦自雍正七年後通市不絕

國境

四至

並無考

柔佛在西南海中背山而國前臨大海歷海洋九千里達廣東界經七洲大洋到魯萬山由虎門入口雍正七年後通市不絕距廈門水程一百八十更柔佛屬國有丁機奴單咀彭亨三國雍正七年後亦皆通市不絕丁機奴及單咀並在西南海中距廈門水程一百三十更彭亨國與柔佛連山相枕

國境

四至

並無考

亞齊在西南海中相傳舊為蘇門答刺國明萬歷中乃易今名內地商船常往其地貿易或言即漢條枝唐波斯大食二國地西津要會也明永樂二年其酋宰奴里阿必丁已遣使入貢詔



封爲蘇門答刺國王比年入貢鄭和凡三使其國迨萬厯間國  
兩易姓易國名曰亞齊

國境

四至

並無考

呂宋國在南海中自古不通中國明洪武五年始遣使偕瑣里  
諸國來朝永樂三年遣官齎詔撫諭其國八年與馮嘉斯蘭入  
貢自後久不至萬厯四年官軍追海寇林道乾至其國國人助  
討有功復朝貢尋爲佛郎機所併然與中國貿易仍稱呂宋云  
其國在臺灣沙馬崎東南至廈門水程七十二更北面皆高山  
遠視若鋸齒俗曰宰牛坑山有土番屬于呂宋閩人以其地富  
饒商販者數萬人徃徃久居不反至長子孫云雍正五年後通  
市不絕其東南又有萬老高與呂宋相類由呂宋正南行有山

名息力大山山之東為蘇祿國

國境

北距山  
東南距海

四至

東南至臺灣  
正南至蘇祿國

莽均達老在東南海中其種類曰巫來由雍正七年後通市不絕其國距廈門水程一百五十更

國境

四至

並無考

噶喇巴本瓜哇故地巫來由種也即古闍婆國又名莆家龍亦曰下港元時改名瓜哇為西南諸番之衝要宋文帝元嘉中始通中國其後復絕至宋淳化中其王木羅茶遣使朝貢大觀中復貢元世祖至元中大出師伐之竟不能克其國分東西二王明洪武中各遣使入貢永樂中東王為西王所滅宣德七年嘗



入貢表書一千三百七十六年蓋宣帝元康元年乃其建國之始也自宏治後貢使又絕

本朝始與呂宋蘇祿等通商雍正五年弛洋禁嗣後通市不絕其國後又屬荷蘭國在南海中距福建廈門水程二百八十更計一萬六千八百里

國境 無考

四至 東抵古女人國 西抵三益遠

南抵古大食國 北抵占城

意達里亞在歐羅巴州南境其地周一萬五千里雍正三年通貢西洋人艾儒為職方外紀畧言由意達里亞東行為厄勒祭亞當歐羅巴極南境東北有羅瑪尼亞又東北行為翁加里亞又東北行為波羅泥亞由波羅泥亞東行為莫斯科末亞東西

徑五千里南北徑八千里中分十六道有窩爾加河最大以上五國皆在意達里亞東境其在西北境者有四大國曰大尼亞曰諾而勿慝亞曰雪際亞曰鄂底亞

國境

三面環海  
一面臨山

四三

無考

博爾都噶爾亞在歐羅巴極西境周七百里西頻大洋地分五道四方商船皆聚都城有大河曰德若經都城西入海明以前未通中國雍正五年通貢其國東境爲伊西巴尼亞又東北爲拂朗察又東北爲法藍得斯又東北爲熟爾瑪尼亞博厄美亞拂朗察地周一萬一千二百里分十六道屬國五十餘

國境

四至

並無考



佛郎機一名和蘭亦紅毛番種也其國都地名巴離士至中國水程五萬餘里從羅令山峽出口境絕險自古不通中國在西南海中近滿刺加明正德中據滿刺加地逐其王十三年遣使貢方物始知其名嘉靖二年其將別都盧以巨礮利兵肆掠滿刺加諸國復入寇新會之西草灣指揮柯榮等禦之生擒別都盧等獲其二舟始敗遁官軍得其礮卽名爲佛郎機其後撫臣以商稅多資番舶請許佛郎機互市從之萬歷中又破滅呂宋遂盡擅閩粵海上之利

本朝順治四年後通市不絕

國境 無考

四至

東接荷蘭  
西瀕海

西洋在西南海中去中國遠于古無可考至明萬歷九年有利

瑪竇者始汎海抵廣州之香山嶽二十九年遂入京師以其方物進獻自稱大西洋人遂留居不去嗣後其徒來者益衆皆祖述其說盛相矜誇四十四年侍郎沈灌等合疏斥其邪說惑衆且疑爲佛郎機假託乞行驅逐帝納其言令俱遣赴廣東聽還本國命下久之遷延不行至崇禎初歷法疏舛禮部尙書徐光啟請令西洋人羅雅谷湯若望等以其國新法相參校報可書成未上會

本朝建元始采取其說命若望等理欽天監事卽醫學亦間用之康熙九年始遣使入貢十七年進獅子雍正三年五年頻遣使貢其地之遠近舊史不載今據利瑪竇等所紀歐羅巴州之地共七十餘國其大者曰以西把尼亞拂郎察意大里亞熱爾瑪尼亞拂蘭地亞波羅泥亞翁加里亞大泥亞諸國厄勒祭亞



莫斯科未亞

國境 三面環海 一面臨山

四至 無考

貢道自廣東至 京師

南渤利在西南海中自古不通中國相傳自蘇門荅刺而西順風三日夜可到王及居民皆回回人僅千餘家其國境西北有山甚高峻曰帽山山西大海即西洋也番名那沒黎洋往來洋船俱望此山為準明永樂十年其王馬哈麻沙遣使附蘇門荅刺入貢

國境 西北距山

四至 並無考

占城在西南海中即周越裳地秦為林邑漢為象林縣屬日南

郡後漢末區連據其地始稱林邑王傳數世無子外孫范逸代立晉咸康二年逸死其奴文篡位至永和三年文率其衆攻陷日南還據其地告交州刺史朱蕃求以日南北鄙橫山爲界又襲九真害士庶十八九文死子佛立猶屯日南九真太守率兵討之乃復還林邑唐貞觀中其王頭黎卒子鎮龍嗣爲其下所弑范氏遂絕國人立頭黎之姑子諸葛地更號環王元和初入寇驩愛等州安南都護擊破之遂棄林邑徙國于占號占城宋乾德中嘗入貢元至元間惡其阻命大舉兵擊之不能定明洪武二年遣使入朝貢象虎方物乃封爲占城國王永樂元年復貢嗣後朝貢不絕然安南與占城壤地相接故互相侵掠搆兵不已至成化七年安南大舉兵破占城執其王槃羅茶全遂據其地改爲交南州尋立前王孫齋亞麻弗莽爲王以國南邊地



與之始占城所有土地凡三千七百餘里最爲殷庶自殘破以後民物蕭條貢使亦漸稀矣又有賓童龍者與占城接壤其氣候風土亦相類

國境

東西七百里  
南北三千里

四至

東至海  
西至雲南  
南至真臘  
北至驩州

烏土國屬是  
曰阿丹也美玉

真臘在西南海中本扶南屬國亦名占臘一作占其後并扶南而有之隋大業中始通中國唐自武德至聖歷凡四來朝神龍以後國分爲二其南近海多陂澤爲水真臘其北多山阜爲陸真臘後復合爲一宋政和中遣使來貢宣和初封爲真臘國王與占城等慶元中其王大舉兵伐占城破之而立真臘人爲占城王故當時占城亦爲屬國明洪武四年遣使貢方物永樂間再入貢

島婆羅洲  
 在南海中大  
 國也為佛年  
 八月初三申朝  
 晉文王納土于  
 英吉利女山  
 北作海口沙  
 嶺系西于五  
 百餘里支港  
 極多南北  
 未詳英國今  
 日廣人便之  
 蘇祿國之  
 主使也

至景泰後貢使不至

國境

樂史云其境東西南北約皆八百里

四至

南至車渠國  
 西至朱江國  
 北至海  
 東北瀛州

淳泥在西南海中本閩婆屬國前代無可考宋太平興國中始  
 遣使入貢明洪武三年命御史張敬使其國自泉州航海閱半  
 年方抵閩婆又踰月始至其國國王乃奉表入貢八年命其國  
 山川附祀福建山川之次永樂六年八月其王入朝十月王卒  
 于館葢于安德門外石子岡勅其子襲封國王至萬歷中其王  
 卒無嗣乃立其女為王後遂不復朝貢然商人尚往來不絕其  
 國統十四洲在舊港之西自占城四十日可至初屬爪哇後屬  
 暹羅改名大泥華人多流寓其地

國境



四至

並無考

麻葉甕在西南海中又名麻葉凍自古不通中國明永樂三年曾遣使招諭亦不至相傳自占城靈山放舟順風十晝夜至交欄山自西南卽麻葉甕也交欄山甚高廣饒竹木元時史弼高與伐瓜哇遭風至此山下舟多壞乃登山伐木重造遂破瓜哇其病卒百餘人留養不歸後益蕃衍故其地多華人云

國境

四至

並無考

三佛齊在西南海中南蠻別種或云卽于陀利占城爲鄰居真臘閩婆之間所管五十州從廣州府汎海使風二十日可至其王號詹卑其國居人多蒲姓唐天祐元年始遣使入貢宋太平興國五年咸平六年並來貢嗣後朝貢不絕明洪武四年來貢

九年遣使勅封為三佛齊國王時瓜哇強已威服三佛齊而役屬之聞封國王與已埒大怒遣人誘朝使殺之尋破三佛齊據其國改其名曰舊港然不能盡有其地華人流寓者往往起據之

國境

四至

並無考

西境及西北境

東布嚕特

西布嚕特

安集延

巴達克山

博羅爾

雙鳥罕

榜葛刺

拂森 古里

柯枝

錫蘭山

西洋瑣里

温都斯坦

控噶爾

英吉利

千絲臘

荷蘭

瑞國

噠國

東布嚕特回部別種也在天山北準噶爾部正南近葱嶺東北距伊犁千四百里其部有五漢時當為烏孫西境

本朝乾隆二十六年通貢

部境

無考



四至

東北距伊犁  
南距葱嶺

西布嚕特與東布嚕特相接在回部喀什噶爾城西北三百里  
道由鄂什踰葱嶺而至其部落凡十有五漢時當為休循捐毒  
二國地乾隆二十五年內附

部境

四至

東南至喀什噶爾  
西北至  
貢道並自回部至 京師

安集延與二布嚕特接東南至回部喀什噶爾城五百里其西  
北為納木干西為瑪爾噶朗又西為霍罕四城俱當平陸南控  
葱嶺北濱河漢時當為大宛地乾隆二十四年內附按瑪爾噶  
朗東與安集延接相去百八十里霍罕東與瑪爾噶朗接其城  
相去二百里木干東北與布嚕特雜處東南距瑪爾噶朗城八

第... 冊 續修四庫全書第... 版正內

十里西南距霍罕城八十里

部境

四至

東南至喀什噶爾

西北至納木干

東至布噶特

西至瑪爾噶朗

貢道自回部至

京師

塔什干居平原有城郭漢時當為昭武城地乾隆二十三年通

貢

部境

四至

東至布噶特

南至喀什噶爾

東南至納木干

東北至右部喀薩克

貢道自回部至京師

巴達克山居葱嶺中南境西北至伊西洱庫爾東北去葉爾羌



千餘里漢時當為烏秣國地乾隆二十五年通貢國之西又有退木爾沙布哈爾等回國

部境

四至

東北至葉爾羌  
西北至伊西河庫爾  
北至葱嶺  
貢道自回部至京師

博羅爾在巴達克山東有城郭戶三萬有奇乾隆二十五年內附其南又有巴勒提

部境

四至

東至葉爾羌  
西至巴達克山  
西北至河  
貢道自回部至京師

愛烏罕在巴達克山西部落最大有三大城俱臨山漢時當為大月氏地其國西境逾一二小部落已瀕西海乾隆二十七年

通貢

部境

四至

東至巴達克山

焉刺在西海中卽漢時身毒國從月氏高附國以西南至西  
海東至磐起有別城數百城置長有別國數十國置王雖各小  
異而俱名身毒後漢和帝時始改名天竺遣使入貢桓帝延熹  
二年類從日南徼外來獻方物魏晉世絕不復通宋元嘉五年  
泰始五年皆遣使貢獻梁天監初亦入貢隋大業中命裴矩應  
接西番諸國惟天竺不通唐貞觀五年復入貢開元中乞師討  
大食吐蕃并乞名其軍詔賜名懷德軍五代時又名五印度宋  
太平興國七年益州僧光遠至天竺以其王表來上元太祖定  
西域至東印度明永樂六年榜葛剌國遣使來貢卽東印度也



又有治納樸兒其國在榜葛刺之西永樂十年亦遣使勅諭其國然以去中國絕遠朝貢竟不至或以為治納樸兒即古天竺

國

國境

舊唐書國周二萬里

四至

東至磬起

西至治納樸兒

南至西海

北至雪山

拂菻在西海中相傳即漢大秦國又名犁鞞後漢延熹初始通中國晉太康中遣使貢獻至唐時改名拂菻貞觀十一年遣使入貢開元七年又遣大德僧來朝嗣後無聞至元末其國人有捏古倫者入市中國明洪武四年召見即命賚書論其王乃遣使來貢後不復至按文獻通考拂菻國與大秦國並列拂菻或係大秦所分非即大秦也通考又疑有兩拂菻亦誤

國境

無考

四至

四面皆海馬端臨云東南至滅力沙西北至海

古里在西海中西洋大國也自柯枝舟行三日可至自錫蘭山十日可至爲諸番要會自古不通中國明永樂三年始遣使入貢因封爲國王十四年偕瓜哇占城等國入貢于是諸番使臣充斥于廷以古里大國序其使者于首宣德八年復遣使偕蘇門答刺等國入貢其使久留都下乃命附瓜哇貢舟西還自是不復至

國境

四至

並無考

柯枝在西海中相傳卽古盤盤國其國與錫蘭山對峙中通古里宋元嘉中始通中國唐貞觀九年來貢永徽中獻鸚武明永



樂六年命鄭和使其國九年遣使入貢

國境

無考

四至

東界大山  
西南北三面距海

錫蘭山在西海中自古不通中國明永樂中鄭和使西洋至其地其王欲害和和覺去之他國及和歸經其國復誘和至國中發兵五萬塞歸路和乃率步卒二千從間道拔其城生禽其王及妻子頭目獻俘于朝帝憫其無知皆釋之擇其族之賢者爲王其舊王亦遣歸自是遂屢入貢天順後始不復至其國地廣人稠貨物多聚亞于瓜哇東南海中有山三四座總名曰翠蘭嶼大小七門門皆可通舟中一山最高大番名梭篤蠻山自此山行七日見鸚哥嘴山又二三日抵佛掌山卽入錫蘭國境

國境

四至

並無考

西洋瑣里在西海中自古不通中國明洪武三年始來貢方物  
永樂元年又遣使來貢附載胡椒與民市又有瑣里者近西洋  
瑣里而差小洪武五年亦奉表朝貢

國境

四至

並無考

温都斯坦亦西域回國之大者葉爾羌西南行六十餘日至克  
食米爾復西南行四十餘日至温都斯坦水亦可通兩地貿易  
人多資舟楫往來不絕所居皆穴地深數丈旁掘土洞爲室室  
亦精絕從無地上起樓閣之事凡其地之公私事務及一切農  
工商賈操作交易皆于夜間爲之日出則伏境內之江河皆通  
海洋時有閩廣海航到彼停泊其東北卽克食米爾國所屬回



衆近百萬戶

國境 無考

四至

東北至克食米爾  
西限巨澤

控噶爾西北方回子最大之國地包俄羅斯東西界之外所轄各城自萬戶至十餘萬戶不等地極廣大南北經過馬行九十餘日東西亦然城門二千四百城內大江三山河藪澤不可勝

紀

國境

四至

並無考

英吉利一名英圭黎國居西北方海中南近荷蘭紅毛番種也距廣東界計程五萬餘里

本朝康熙中始來通市雍正七年後互市不絕所屬有亞齊國

國境

四至

並無考

千絲臘在西北海中與英吉利相近其傳國無考每歲駕板船來廣東互市國嘗分遣小王鎮守呂宋按此則千絲臘與佛郎機蓋分據呂宋

國境

四至

並無考

荷蘭俗稱紅毛亦曰紅夷在西北海中與佛郎機接去中國水程五萬里其國有大山名那蘭山山麓建城名那蘭城自古荒服之地不通中國其人深目長鼻髮鬚皆赤足長尺二寸頤偉倍常明萬曆中佛郎機市香山據呂宋荷蘭聞而慕之二十九年駕大艦攜巨礮直薄呂宋人力拒之則轉薄香山嶼言欲



通市當事難之嶼中人慮其登陸謹防禦始引去三十二年七月又抵澎湖至十月乃去是時佛郎機橫海上紅毛與爭雄攻破美洛居國與佛郎機分地而守後又因咖留巴假臺灣之地于日本築安平赤嵌二城倚夾板船爲援戰久留不去海上奸民闌出貨物與市尋復出據澎湖築城設守已又泊舟風櫃仔出沒島嶼間要求互市瀕海郡邑爲戒嚴天啟三年巡撫南居益謀討之四年正月遣將先奪鎮江港城之且築且戰番人退守風櫃城復增兵往助攻擊數月遂揚帆去澎湖警始息然據臺灣者自若也崇禎中爲鄭芝龍所破不敢窺內地數年乃與香山佛郎機通好私貿易外洋十年駕四舶由虎跳門復薄廣州尋遁歸臺灣

本朝順治九年僞鄭成功率舟師攻安平城荷蘭戰敗乃棄臺

灣去十年遣使請修朝貢十三年貢使達京康熙三年荷蘭遣兵船至閩安鎮助勦海逆克取廈門金門

賜勅獎之并賞賚銀緞二十五年改定荷蘭國貢道由福建入國境

四至 並無考

貢道自福建至 京師

瑞國在西北海中達廣東界俱係海洋計程六萬餘里國中四面皆大澤國人之散處者非駕船不能往來

本朝雍正十年後通市不絕

國境 四面皆水

四至 無考

噠國地居西北方凡歷海洋六萬餘里始達廣東界雍正中始



有夷商來廣東通市中國商人無有至其地者按諸番在西北者大抵皆來而互市在南洋者皆往而互市人曰本港商人船曰本港商船大約自十月至二月乘風往自六月至八月乘風回出口船隻有司于四月內造冊報部入口船隻有司于九月內造冊報部此出入之候也

國境

四至

並無考

北境

俄羅斯

土爾古特

左哈薩克

右哈薩克

俄羅斯在喀爾喀楚庫河以北地屬北邊之極古難詳考秦漢之間服屬匈奴漢有堅昆丁令北魏時爲烏洛侯國有于已厄大水所謂北海也唐時有點戛斯骨利幹等國元時有阿羅思及吉利吉思撼合納謙州益蘭州等處皆其地也俄羅斯卽阿

羅思轉音明時阻于朔漠未通中國

本朝順治初其衆曰羅刹竊據黑龍江雅克薩之地築城居之  
侵擾索倫達虎爾等康熙十五年始遣使入貢諭以嚴禁羅刹  
毋擾邊境羅刹潛侵淨里溪等處遷延不去遂

命將率兵進討羅刹窘迫乞降及兵回潛據雅克薩如故二十  
四年復興師討之降者日衆二十五年其國察罕汗上疏謝罪  
且請分定邊界

詔許之因定格爾必齊河北大興安山爲界自後朝貢貿易每  
歲每間歲一至未嘗違節度云其使臣理圖琮所錄夏至前後  
不甚暗日落猶可奕棋不數刻卽曙而日出正與唐書所載骨  
利幹國事相合自國主察漢罕汗之死無子國人立其女爲汗  
嗣後皆傳女迄今已七世矣國境廣袤幾二萬里分爲八道設



官統轄南界土爾古特哈拉哈兒叭哈薩克諸國及內附之喀爾喀西北尚有十餘國大者曰西費耶斯科圖里耶斯科近為所侵掠皆微弱云

國境

東西距二萬餘里  
南北距三千餘里

四至

東北界海  
西北界西洋  
南界中國  
東南至格爾必齊河北岸  
西南至土爾古特國  
西北接控噶爾  
貢道自怡克都經喀爾喀進張家口至京師

土爾古特地在俄羅斯南本蒙古厄魯特之一部落其遷徙始末莫考

本朝康熙三十八年始遣使入貢五十一年又假道俄羅斯入貢其國王駐牧之地曰馬駑托海在俄羅斯國界薩拉托付之

東南東南去肅州嘉峪關數千里

國境

東西行可三十日  
南北行可二十日

四至

東至哈拉哈兒叭  
西至俄羅斯

南至騰吉斯巨澤

北至俄羅斯

西南至圖里耶斯科

西北至俄羅斯

貢道自俄羅斯至京師

左哈薩克在準噶爾西北境其國環境皆山無城郭漢時當為

康居國地

本朝乾隆二十年內附

國境

東西距千里

南北距六百里

四至

東至塔爾巴哈臺

西至右部哈薩克

南至伊犁

北至俄羅斯



2120209

8

Z121.5

158



ZW 21181888613946

續修四庫全書 史部 傳記類

七六六

貢道自伊犁至 京師

右哈薩克與左部相接其部曰齊齊玉斯烏拉玉斯其地為漢  
康居國西境大宛北鄙小五王故地

本朝乾隆二十三年通貢別部又有謬爾根齊

國境 無考

四至

東至左哈薩克  
南至布魯特等界

東南至準噶爾  
西南至塔付干

貢道自伊犁至 京師

