


續修四庫全書

《續修四庫全書》編纂委員會編

續修四庫全書



上海古籍出版社

六三〇・史部・地理類

〔光緒〕畿輔通志三百卷首一卷（卷四十六至卷五十二）

〔清〕李鴻章等修

黃彭年等纂

……

一

畿輔通志卷四十六

略一 輿地一 疆域圖說一

畿輔全圖

順天府全圖

大興縣圖

宛平縣圖

良鄉縣圖

固安縣圖

永清縣圖

東安縣圖

香河縣圖

通州圖

三河縣圖

武清縣圖

寶坻縣圖

甯河縣圖

昌平州圖

順義縣圖

密雲縣圖

懷柔縣圖

涿州圖

房山縣圖

霸州圖

文安縣圖

大城縣圖

保定縣圖

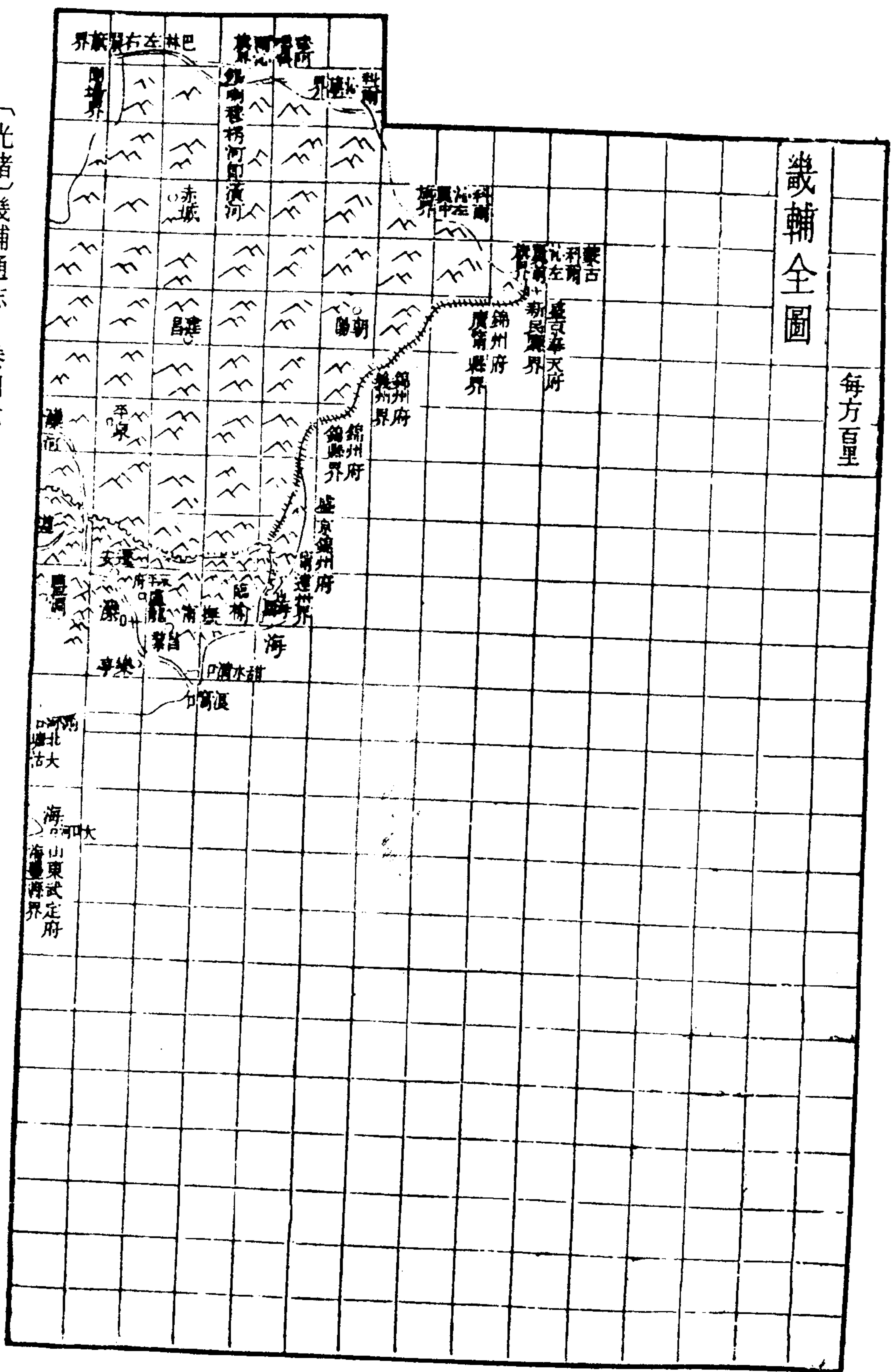
薊州圖

平谷縣圖

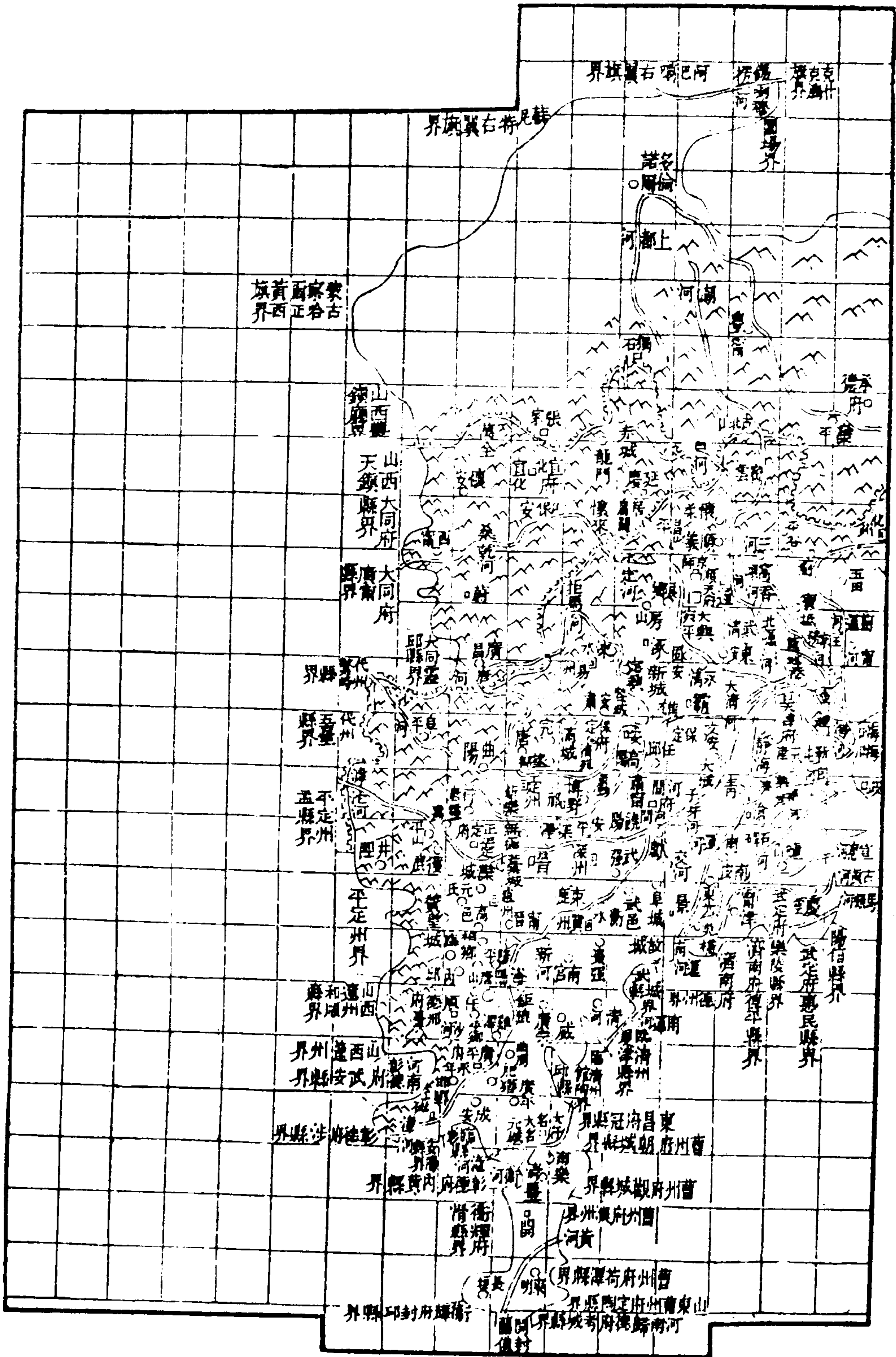
畿輔全圖

畿輔全圖

每方百里



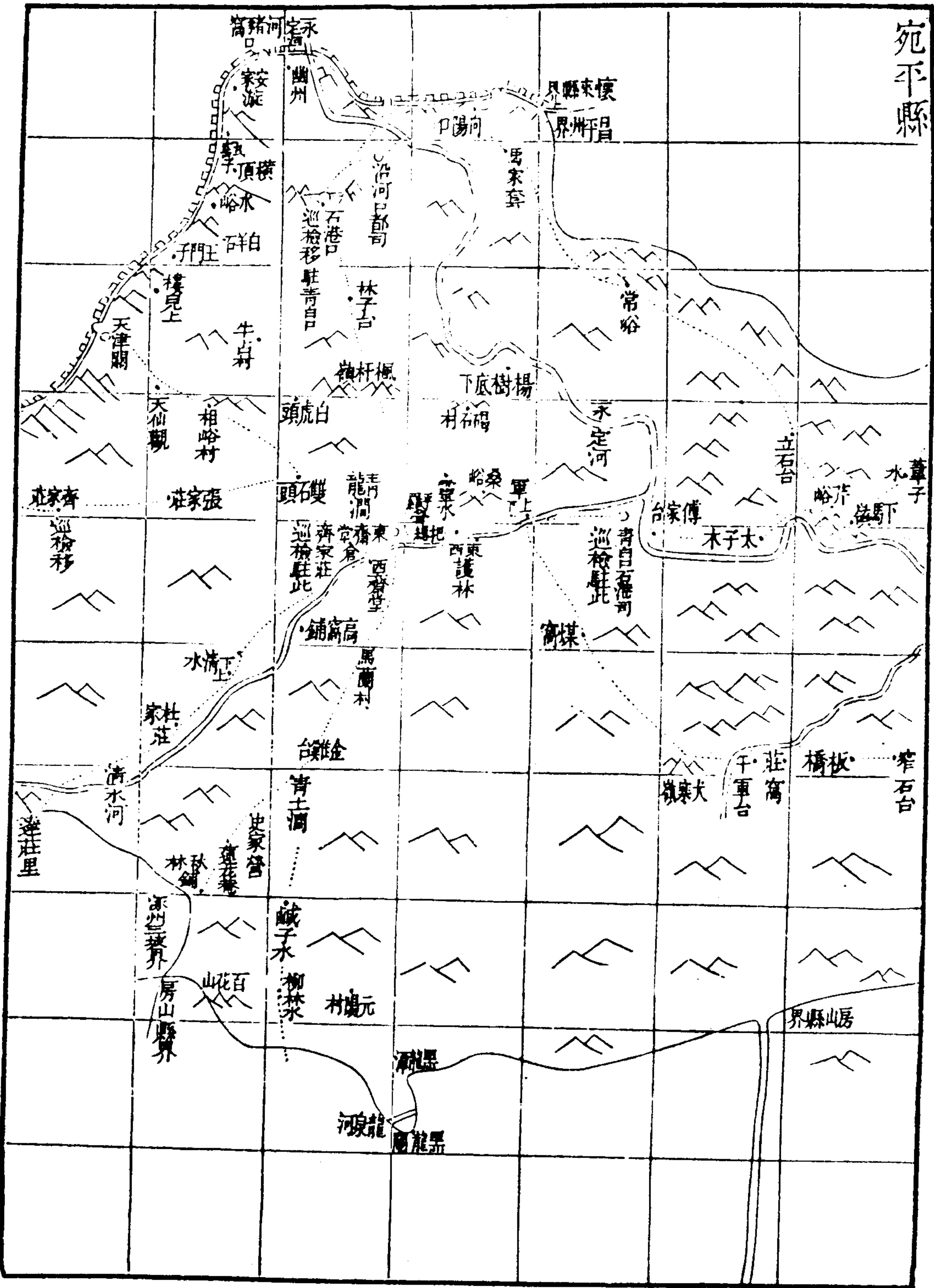
〔光緒〕畿輔通志 卷四六

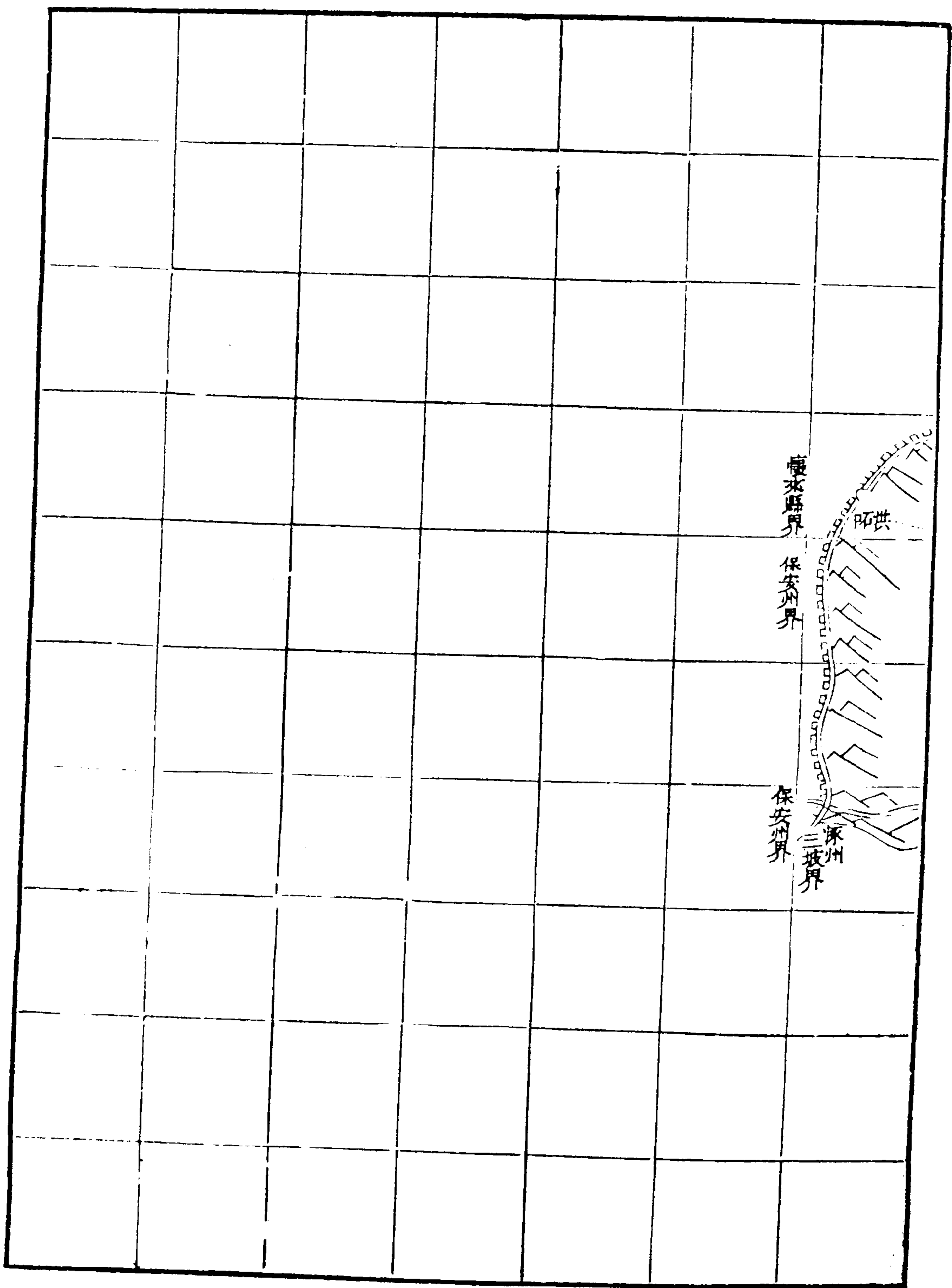


直隸省東西廣一千二百三十里南北袤二千六百三十里
京尹之外領府十直隸州六廳七州十七縣一百二十三東
界

盛京錦州府及海西界山西大同府代州南界河南歸德開封
衛輝彰德府及山東曹州府臨清州北界內蒙古巴林旗及
克什克騰旗阿巴噶右翼旗東南界山東武定濟南東昌府
西南界山西平定遼州東北界

盛京奉天府及內蒙古科爾沁右翼後旗西北界山西大同府
及內蒙古察哈爾右翼正黃西旗蘇尼特右翼旗

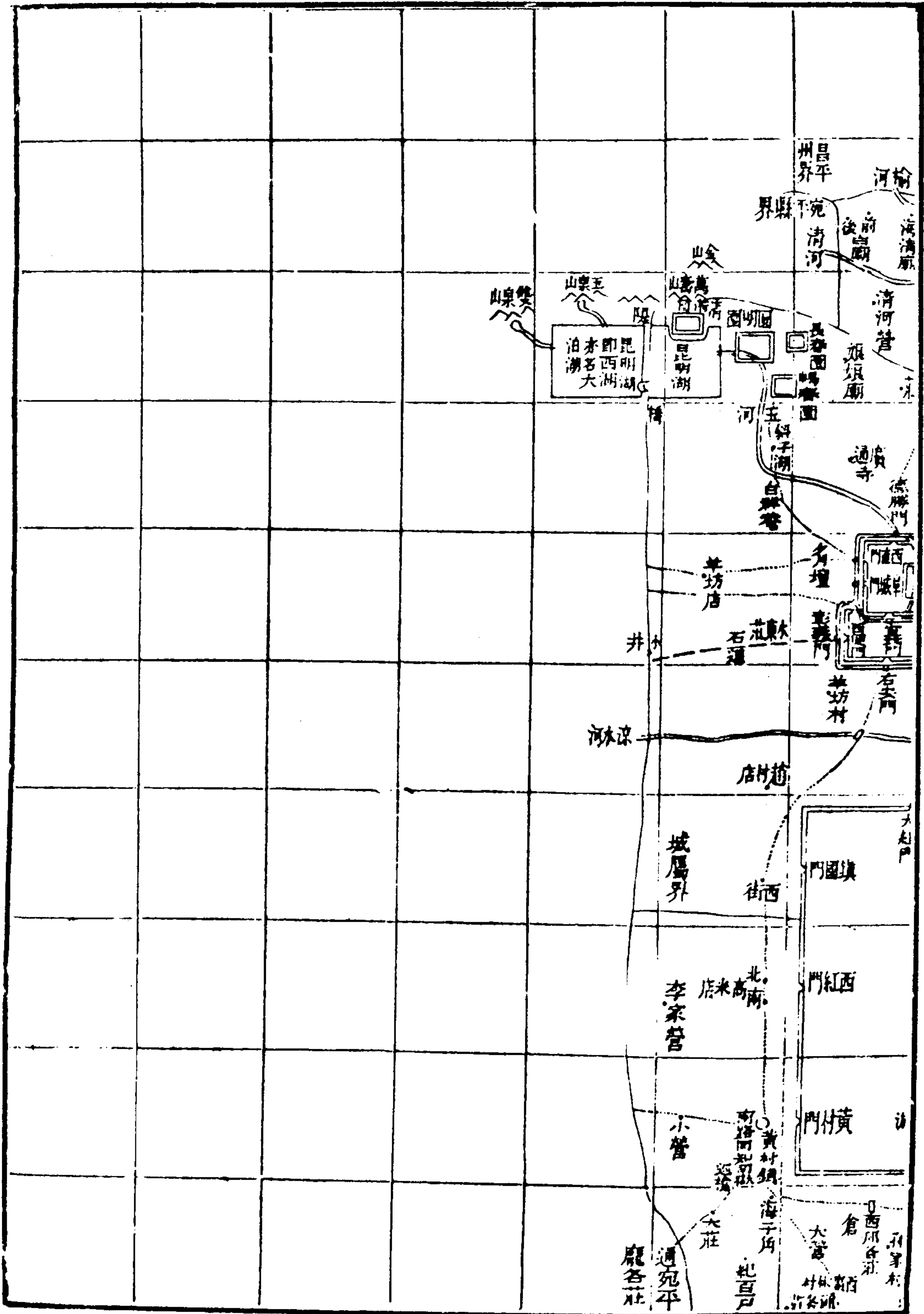




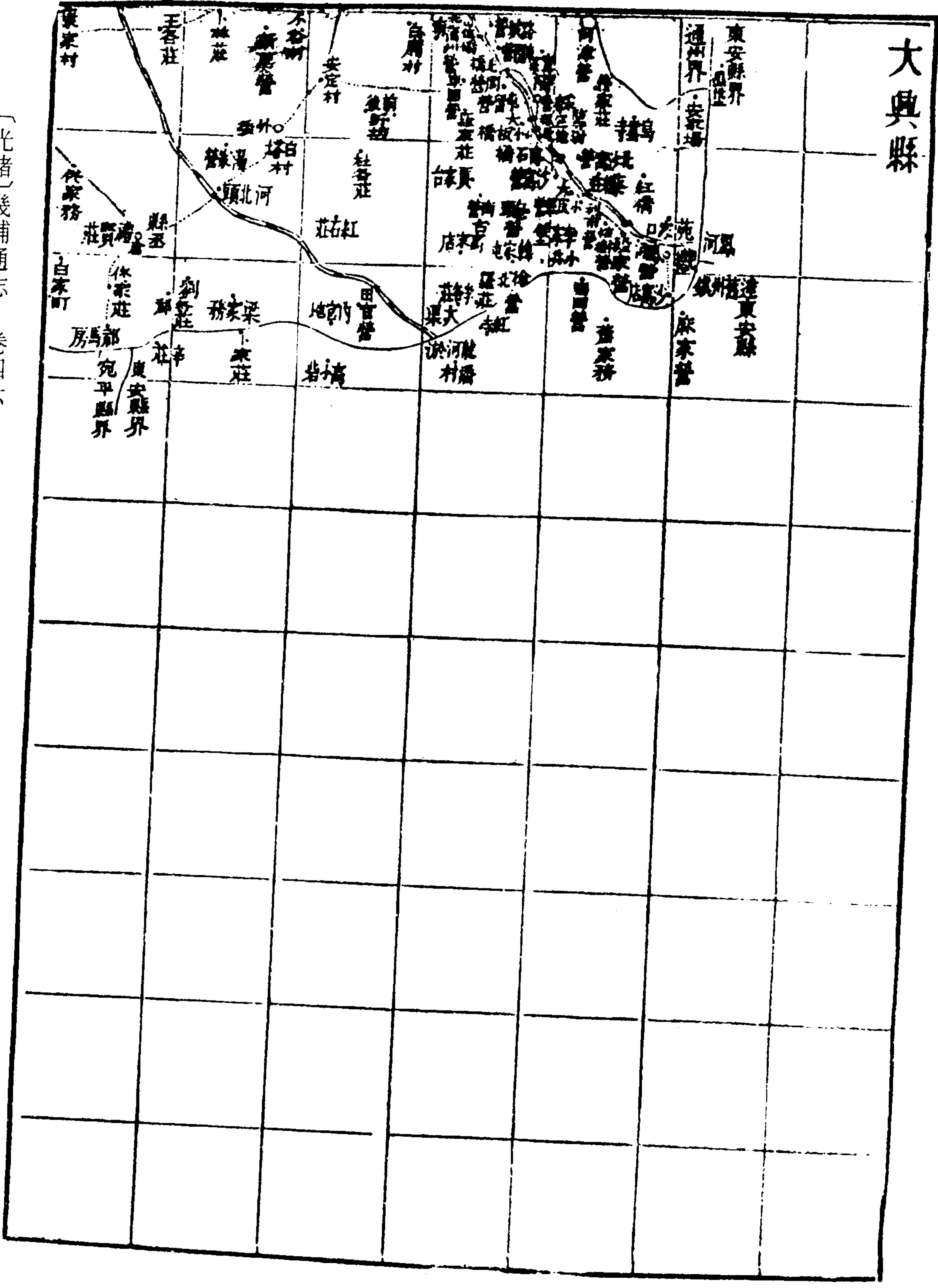
順天府全圖

順天府東西廣四百四十里南北袤五百里府尹治大興宛
平轄廳四西路廳領州一縣四大興宛平房山良鄉涿州東
路廳領州二縣五通州三河武清寶坻薊州香河甯河南路
廳領州一縣六霸州保定文安大城固安永清東安北路廳
領州一縣四昌平順義密雲懷柔平谷東界遵化州西界易
州南界河間府北界承德府東南界天津府西南界保定府
東北界承德府西北界宣化府

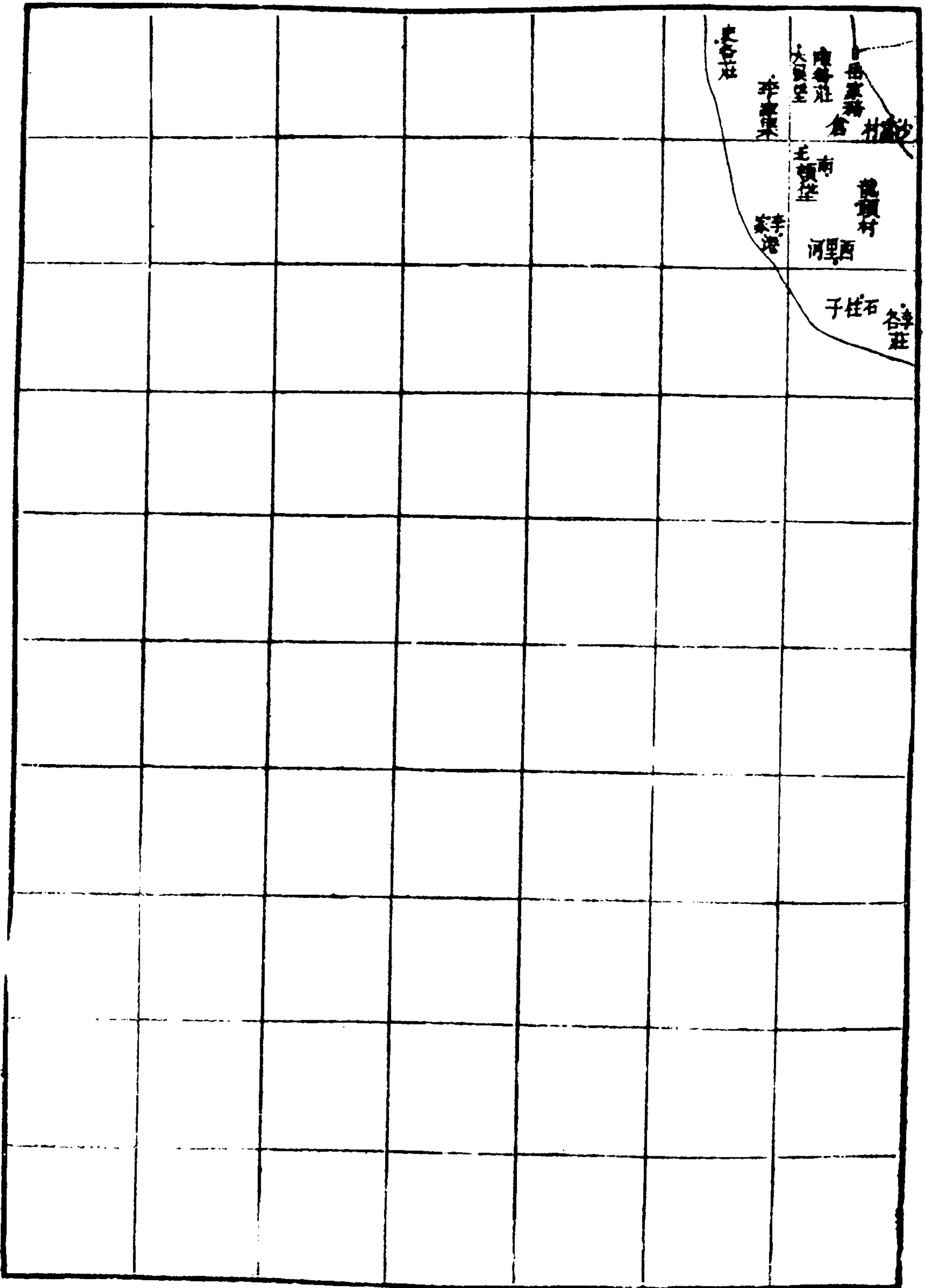
大興縣圖



大興縣

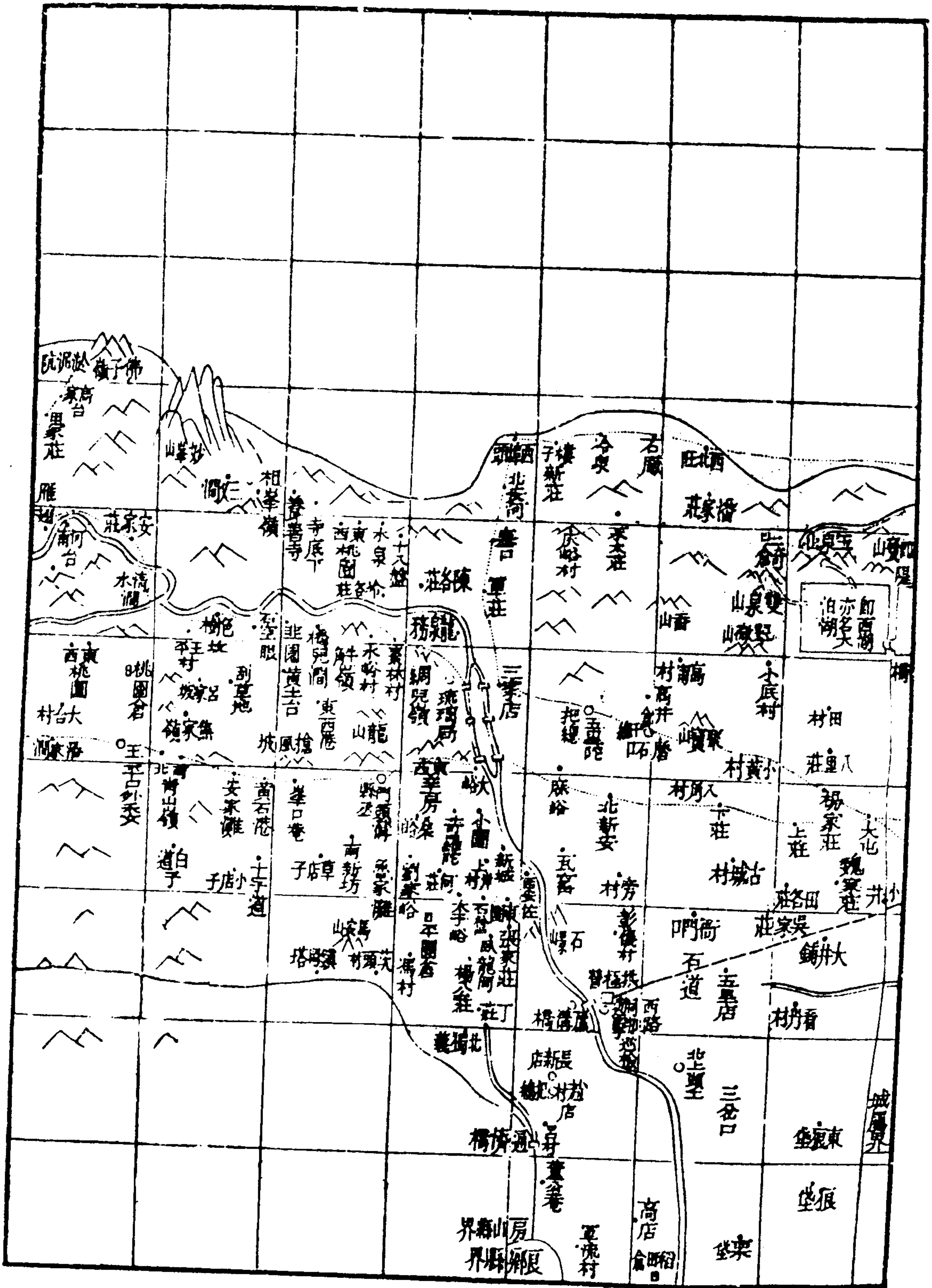


〔光緒〕畿輔通志 卷四六

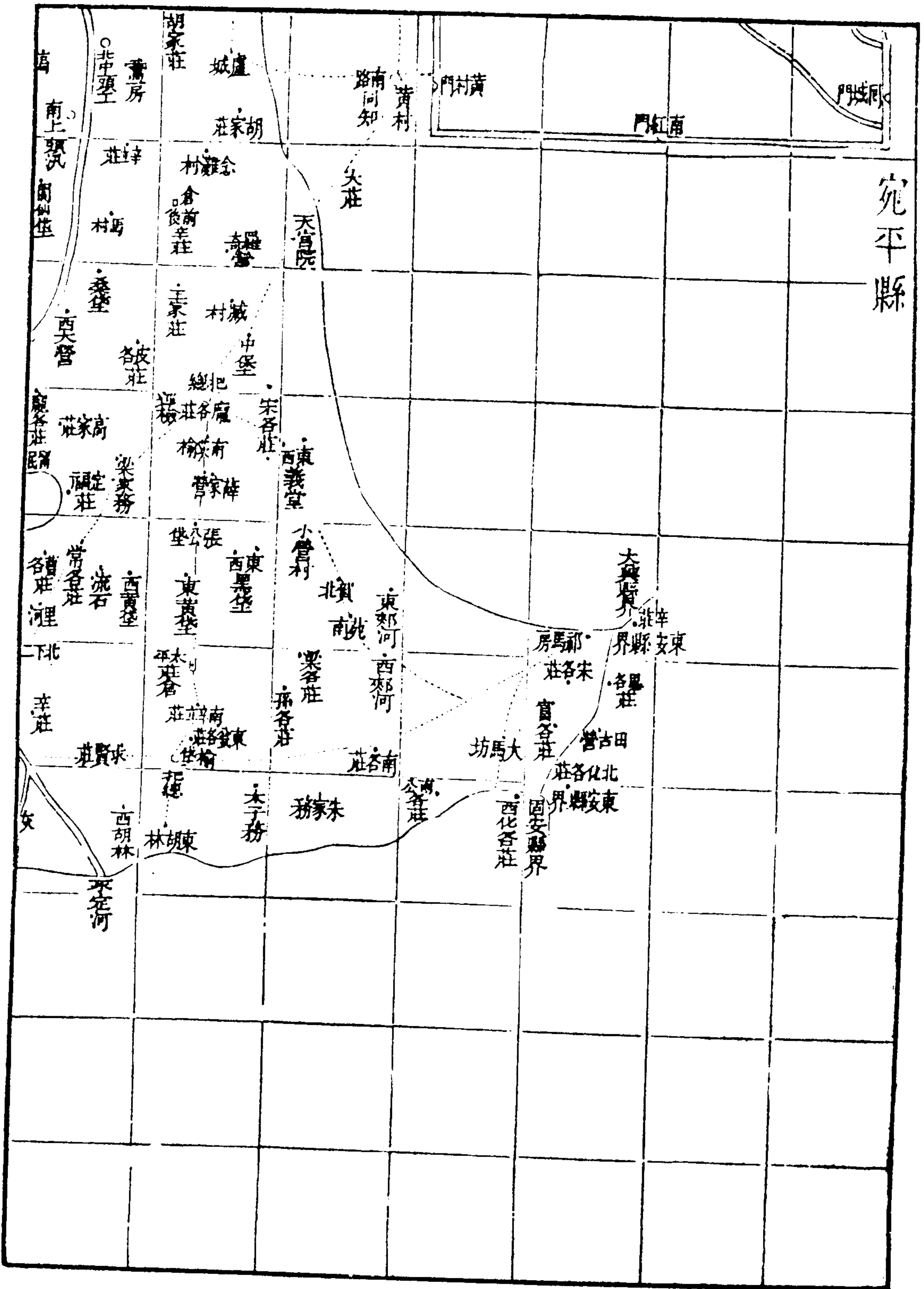


大興縣附郭府治東東除城屬八里外至通州界十五里至
州治三十三里西無管轄係宛平縣屬南除城屬二十四里
外至東安縣界七十里至縣治一百三十里北除城屬十二
里外至昌平州界十五里至州治五十八里東南除城屬三
十七里外至東安縣界五十里至縣治一百里西南除城屬
二十四里外至宛平縣界四十里東北除城屬十里外至順
義縣界三十五里至縣治五十里西北無管轄係宛平縣屬

宛平縣圖




宛平縣

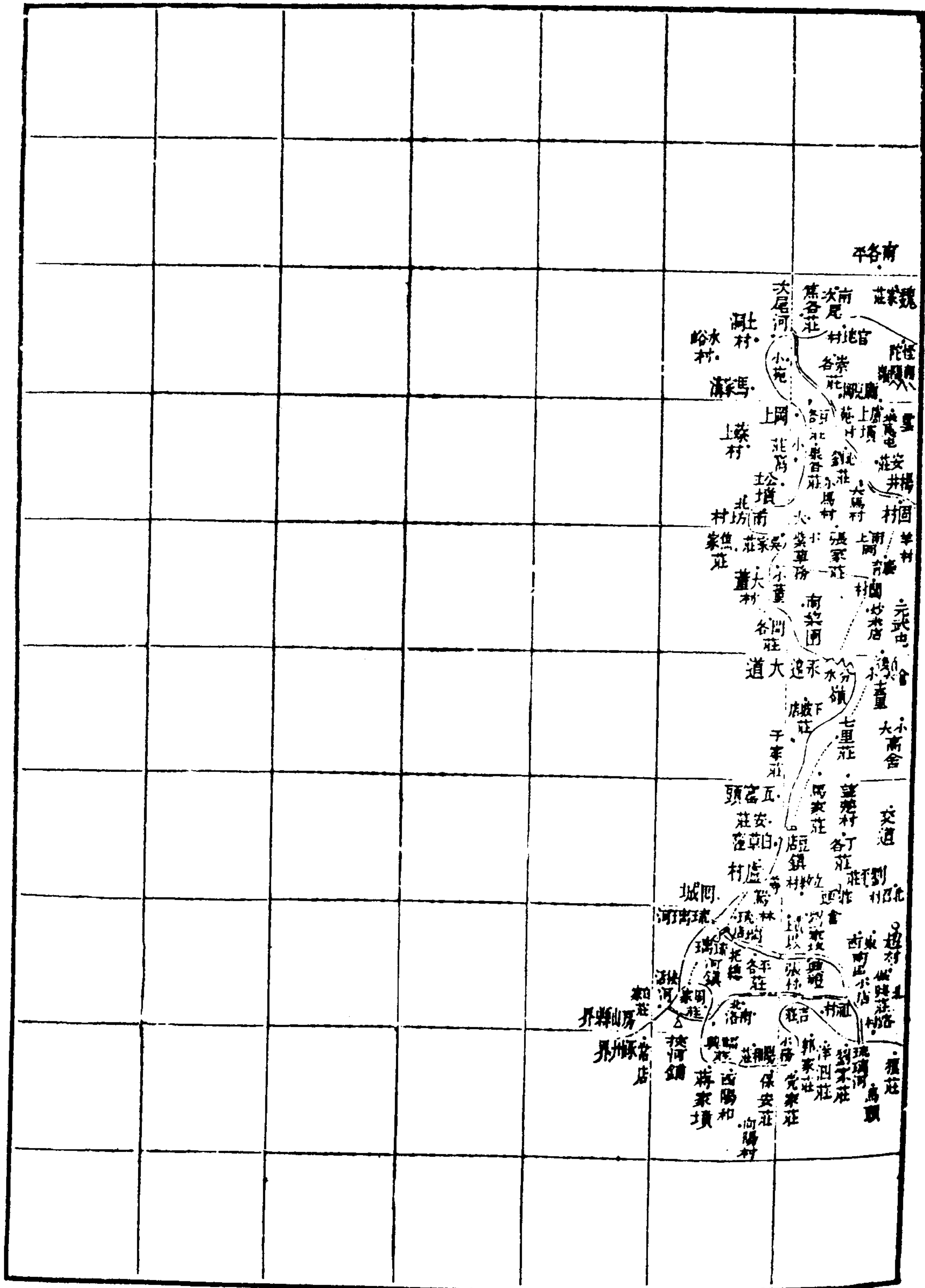


宛平縣附郭府治西東無管轄係大興縣屬西除城屬十五里外至宣化府保安州界一百七十五里至懷來縣界一百七十五里至縣治二百七十里南除城屬二十里外至固安縣界八十里至縣治一百里至涿州界八十里北除城屬二十里外至昌平州界八里至州治四十里東南無管轄係大興縣屬西南除城屬十五里外至房山縣界三十里至良鄉縣界四十三里至縣治五十五里東北無管轄係大興縣屬西北除城屬十五里外至宣化府懷來縣界二百十五里至縣治二百七十里

良鄉縣圖

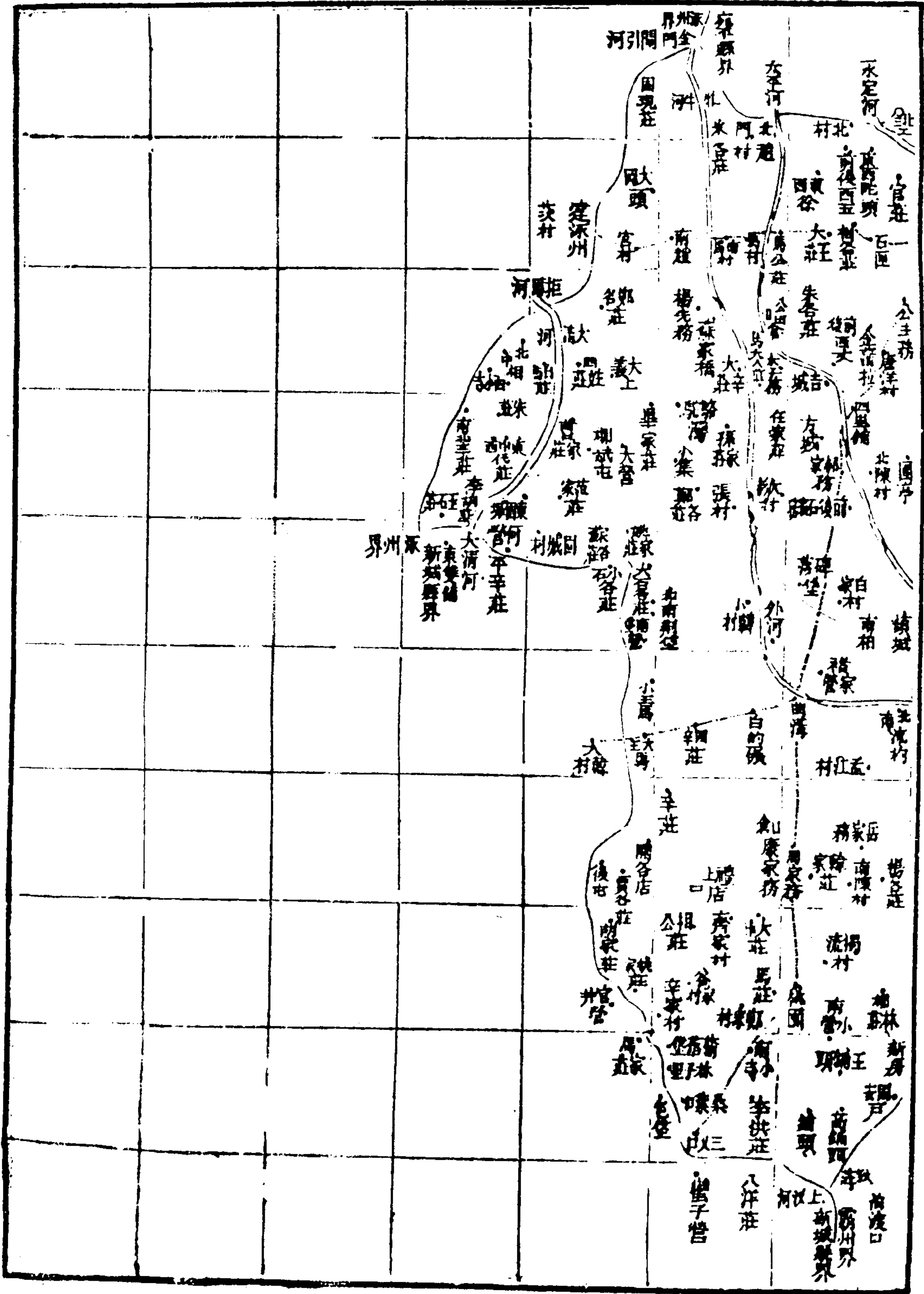
良鄉縣





良鄉縣府西南七十里東至宛平縣界十二里西至房山縣
界十七里至縣治三十里南至涿州界四十里至州治七十
里北至房山縣界十五里東南至宛平縣界三十五里西南
至涿州界四十五里至州治七十里東北至房山縣界十二
里宛平縣界十二里至縣治七十里西北至房山縣界二十
里

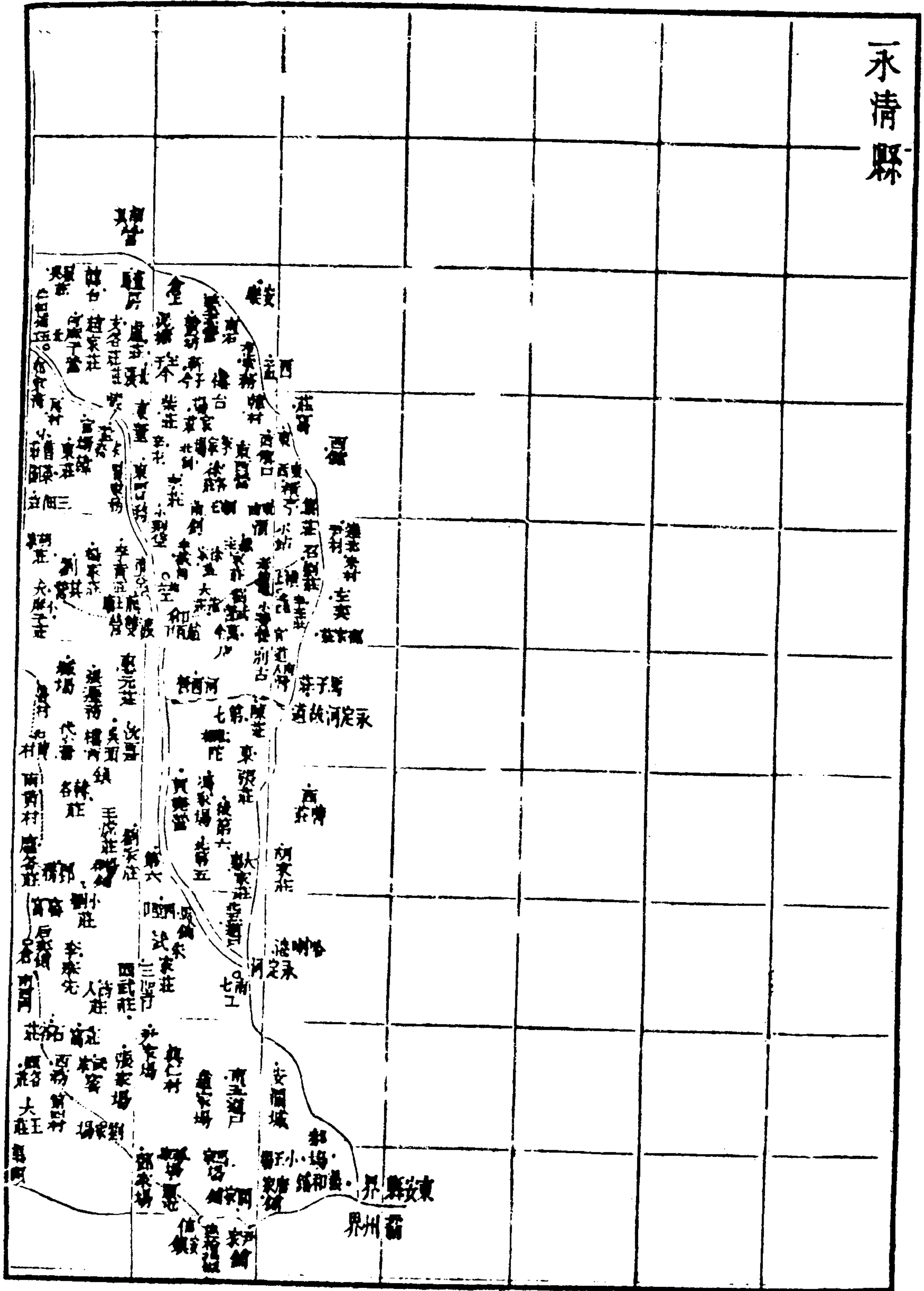
固安縣圖

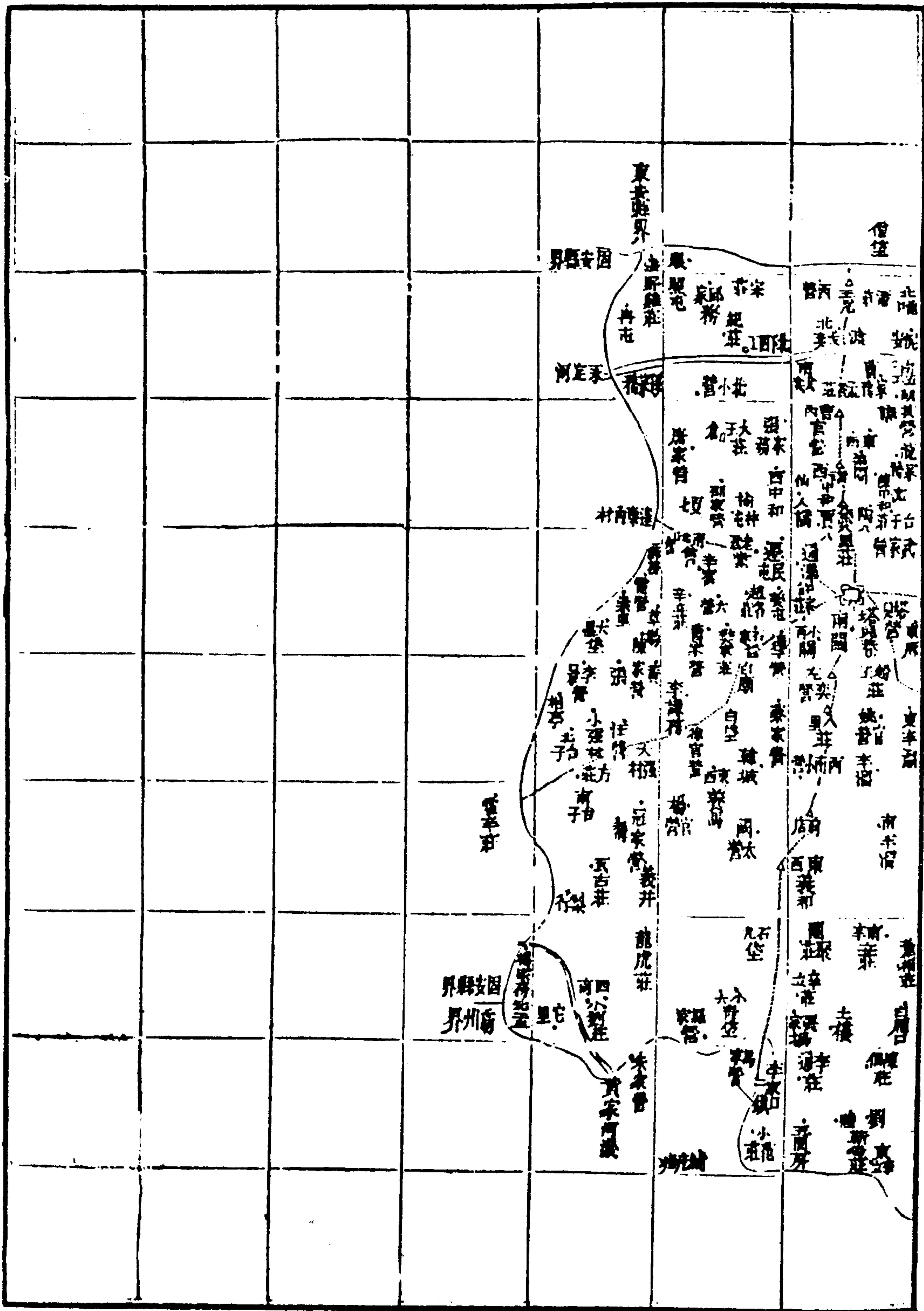


固安縣府西南一百二十里東至永清縣界二十七里至縣治四十五里西至涿州界三十里至州治六十里南至霸州界五十三里至州治八十里北至宛平縣界十二里至縣治一百二十里東南至霸州界五十三里至永清縣界五十二里西南至保定府新城縣界五十里至縣治九十三里東北至大興縣界三十里至縣治一百二十里至東安縣界二十五里西北至宛平縣界二十五里至涿州界二十五里

永清縣圖

永清縣



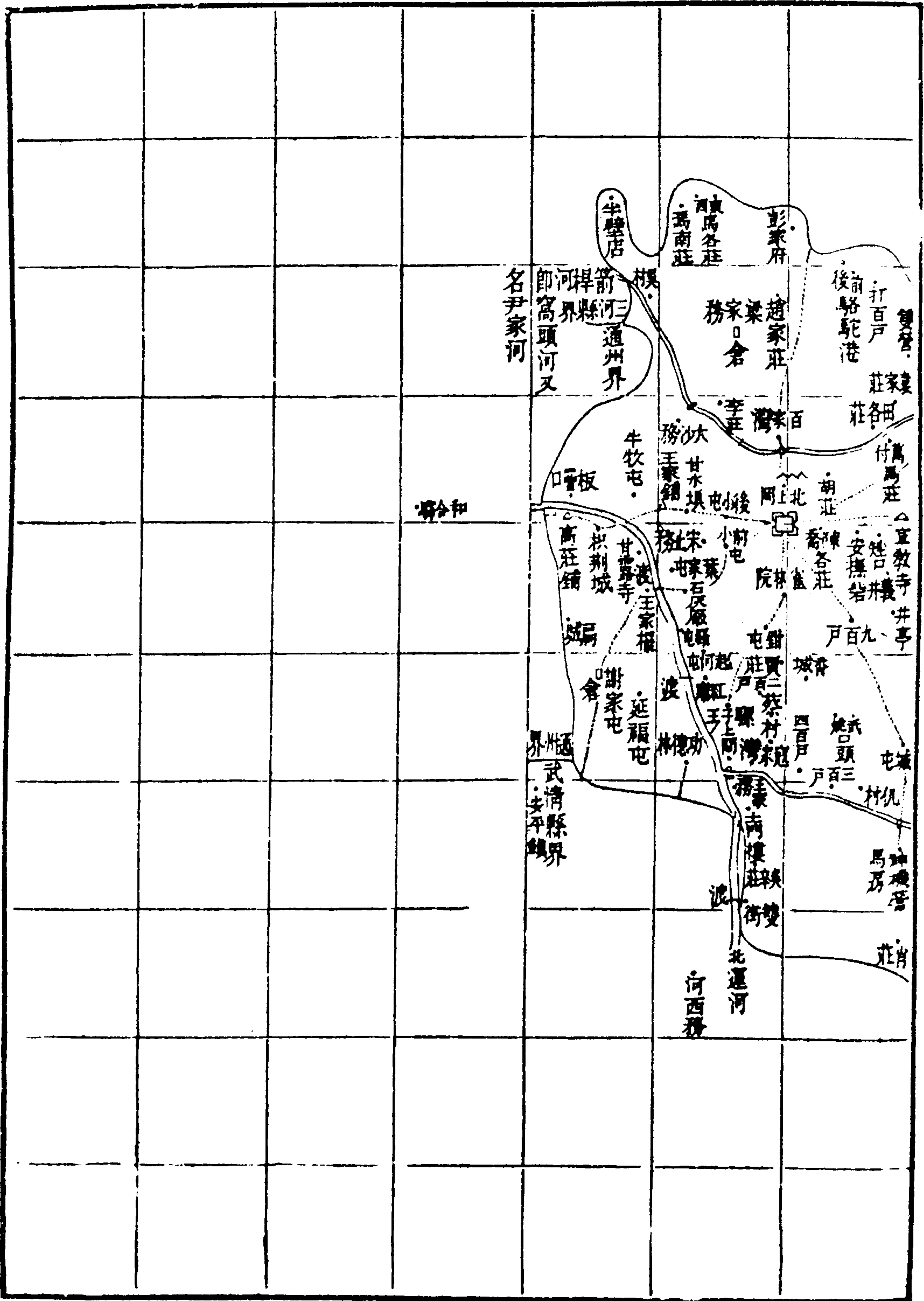


永清縣府南少東一百四十里東至東安縣界三十里至縣
治四十五里西至固安縣界十八里至縣治四十五里南至
霸州界四十五里至州治六十里北至東安縣界二十六里
東南至霸州界六十里至東安縣界六十里西南至霸州界
三十五里東北至東安縣界三十里西北至固安縣界三十
里至東安縣界三十里

東安縣圖

東安縣府東南一百四十里東至武清縣界十八里至縣治
三十五里西至永清縣界十二里至縣治四十五里南至天
津府靜海縣界六十五里至縣治一百一十五里至霸州界
五十五里北至大興縣界五十里至縣治一百四十里東南
至武清縣界五十里西南至永清縣界四十里東北至通州
界七十里至州治一百三十里西北至大興縣界六十里至
縣治一百五十四里至宛平縣界六十里至固安縣界六十
里

香河縣圖



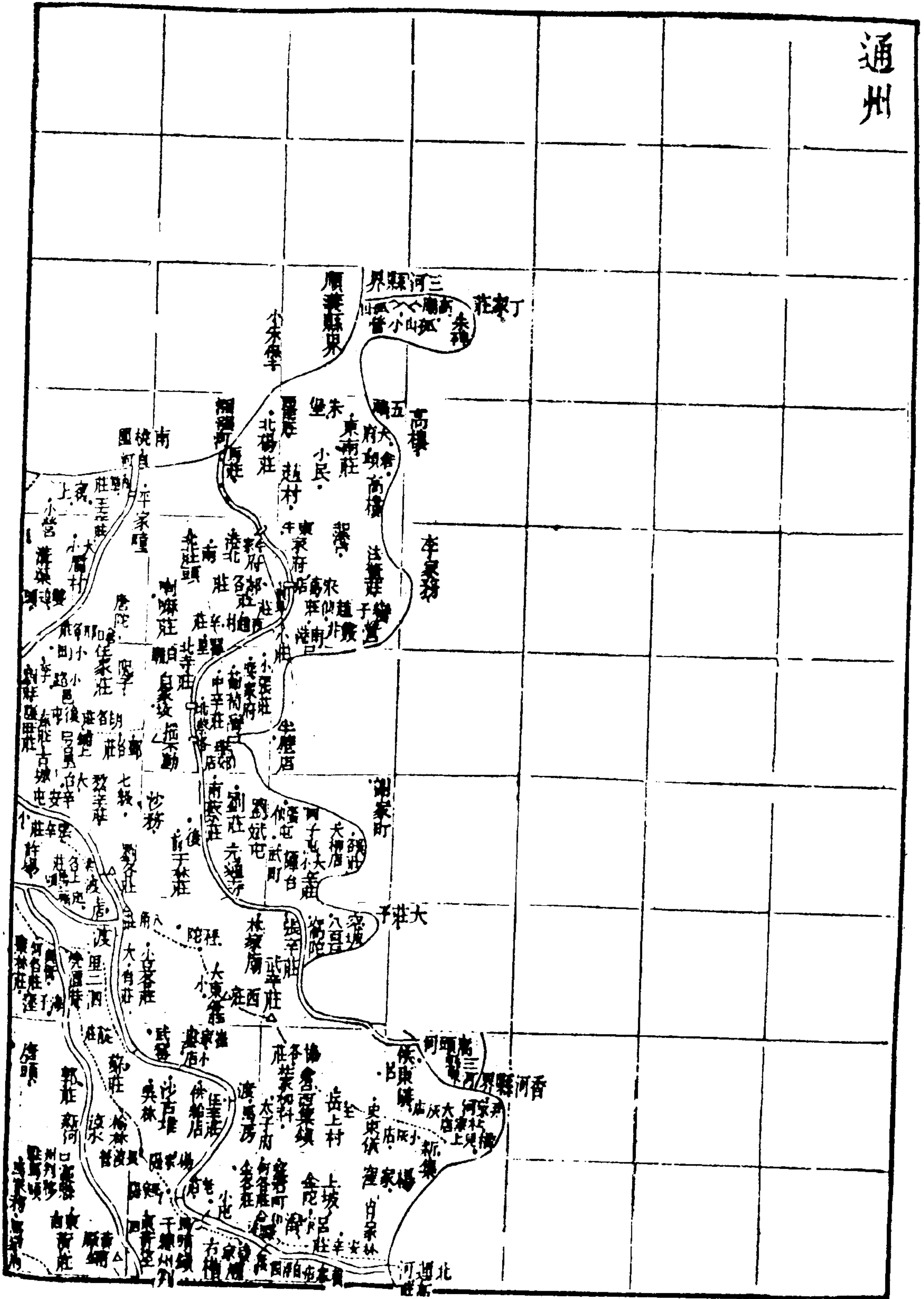
香河縣府東南一百二十里東至寶坻縣界三十里至縣治
六十里西至通州界十八里至州治七十八里南至武清縣
界三十五里北至三河縣界二十五里至縣治六十里東南
至寶坻縣界四十八里至武清縣界四十八里西南至武清
縣界二十五里至縣治六十里東北至寶坻縣界二十八里
西北至通州界十五里至州治七十八里

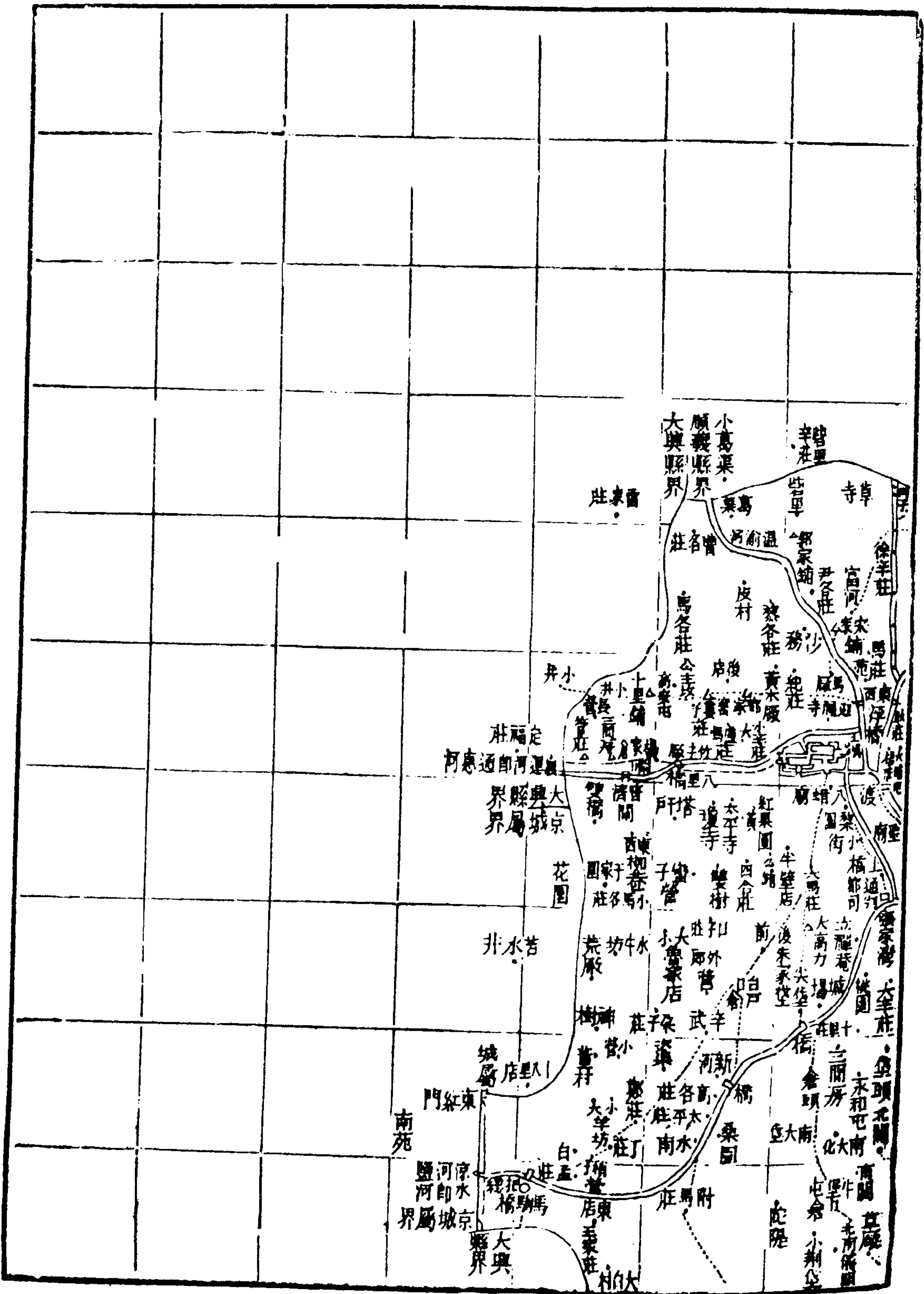
通

州


圖

通州





續修四庫全書 史部 地理類



通州府東四十里東至三河縣界二十五里至縣治七十五里西至大興縣界十八里至縣治四十里南至東安縣界五十里至縣治一百三十里至武清縣界七十里北至順義縣界二十五里至縣治五十里東南至香河縣界六十里至縣治七十八里西南至大興縣界四十五里東北至三河縣界五十里西北至大興縣界十五里

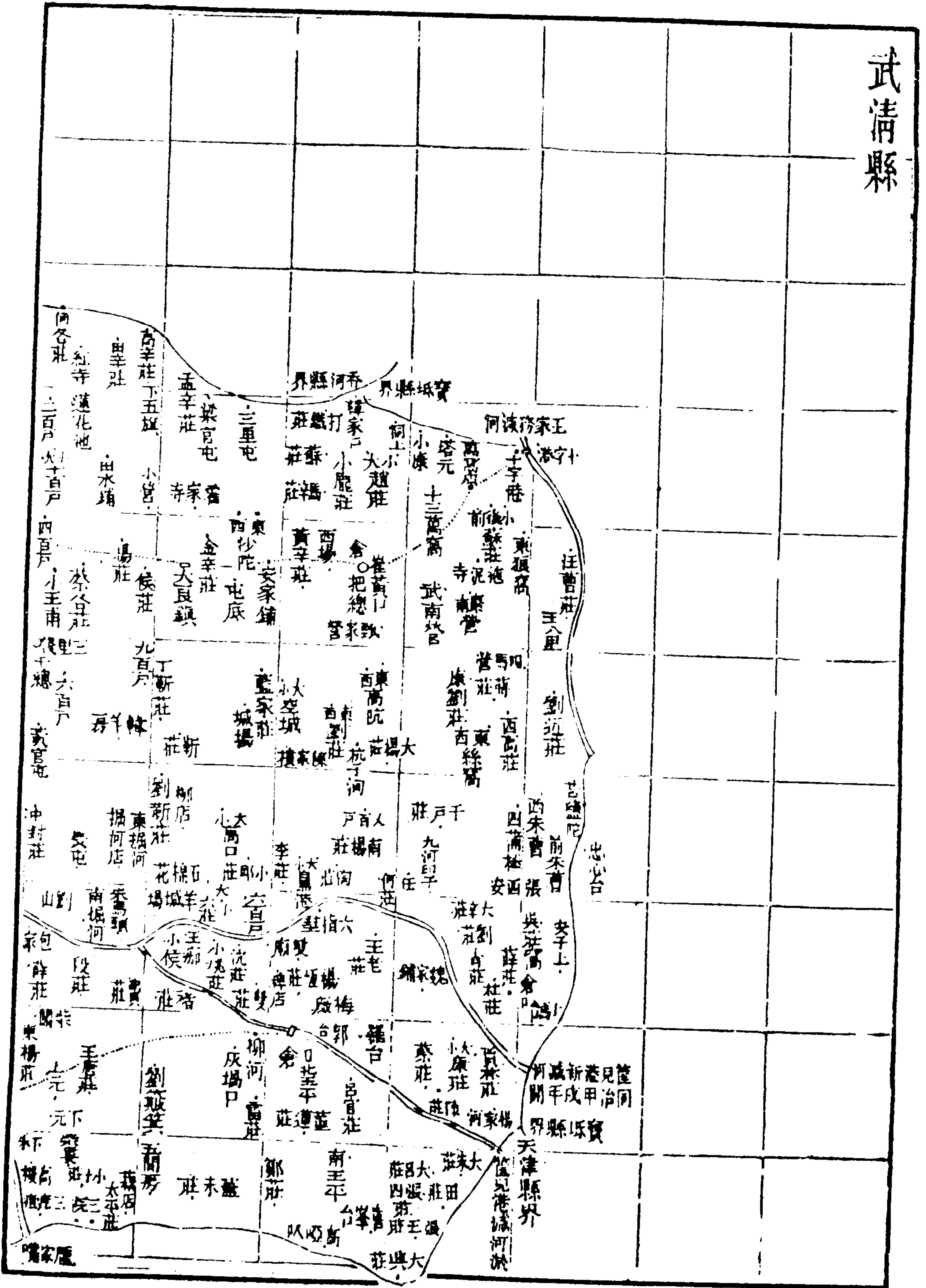
三河縣圖


149720 丹 廣 步 日 臣 以 行 寫

三河縣府東少北一百一十里東至薊州界二十里至州治
七十里西至通州界五十里至州治七十五里南至寶坻縣
界二十五里至縣治七十里北至懷柔縣界五十五里由懷
柔至密雲縣治一百一十里東南至寶坻縣界三十里至縣
治七十里西南至香河縣界三十五里至縣治六十里東北
至平谷縣界二十五里至縣治四十里西北至順義縣界六
十里至縣治九十里

武清縣圖

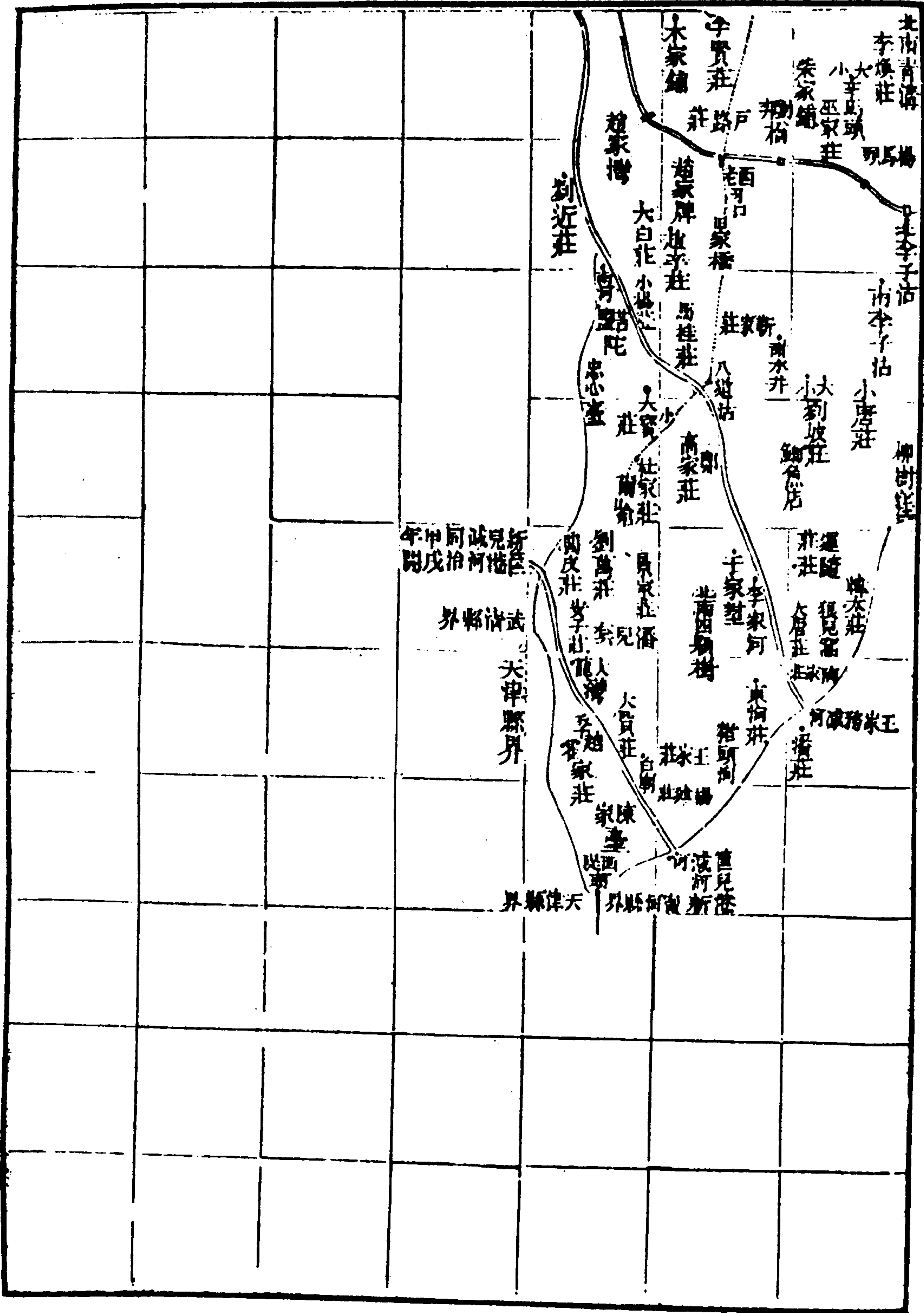
武清縣





武清縣府東南九十里東至寶坻縣界七十里至縣治一百一十里西至東安縣界二十二里至縣治三十五里南至天津府靜海縣界八十八里至縣治一百四十里北至通州界三十里至州治一百里東南至天津府天津縣界六十五里至縣治一百里西南至東安縣界四十里東北至香河縣界三十五里至縣治六十里西北至通州界三十里至東安縣界三十里

寶坻縣圖



寶坻縣府東少南一百八十里東至遵化州玉田縣界四十
五里至縣治九十五里西至香河縣界三十里至縣治六十
里南至甯河縣界一百里至天津府天津縣界一百一十里
至縣治一百五十里北至薊州界十八里至州治八十里東
南至甯河縣界八十五里至縣治一百一十里至遵化州豐
潤縣界八十五里西南至武清縣界四十里至縣治一百一
十里東北至薊州界三十里西北至三河縣界四十里至縣
治七十里

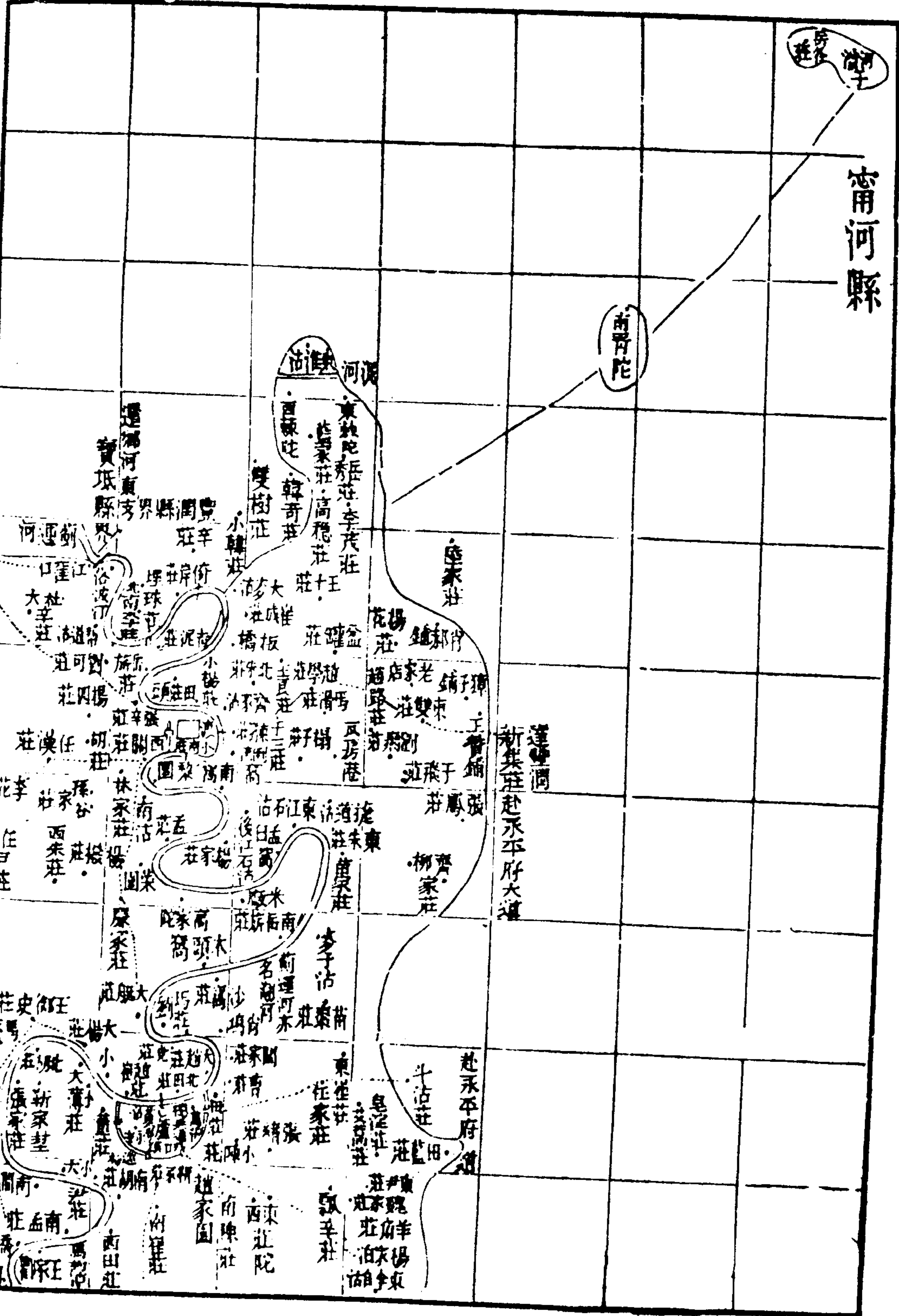
志用河縣圖

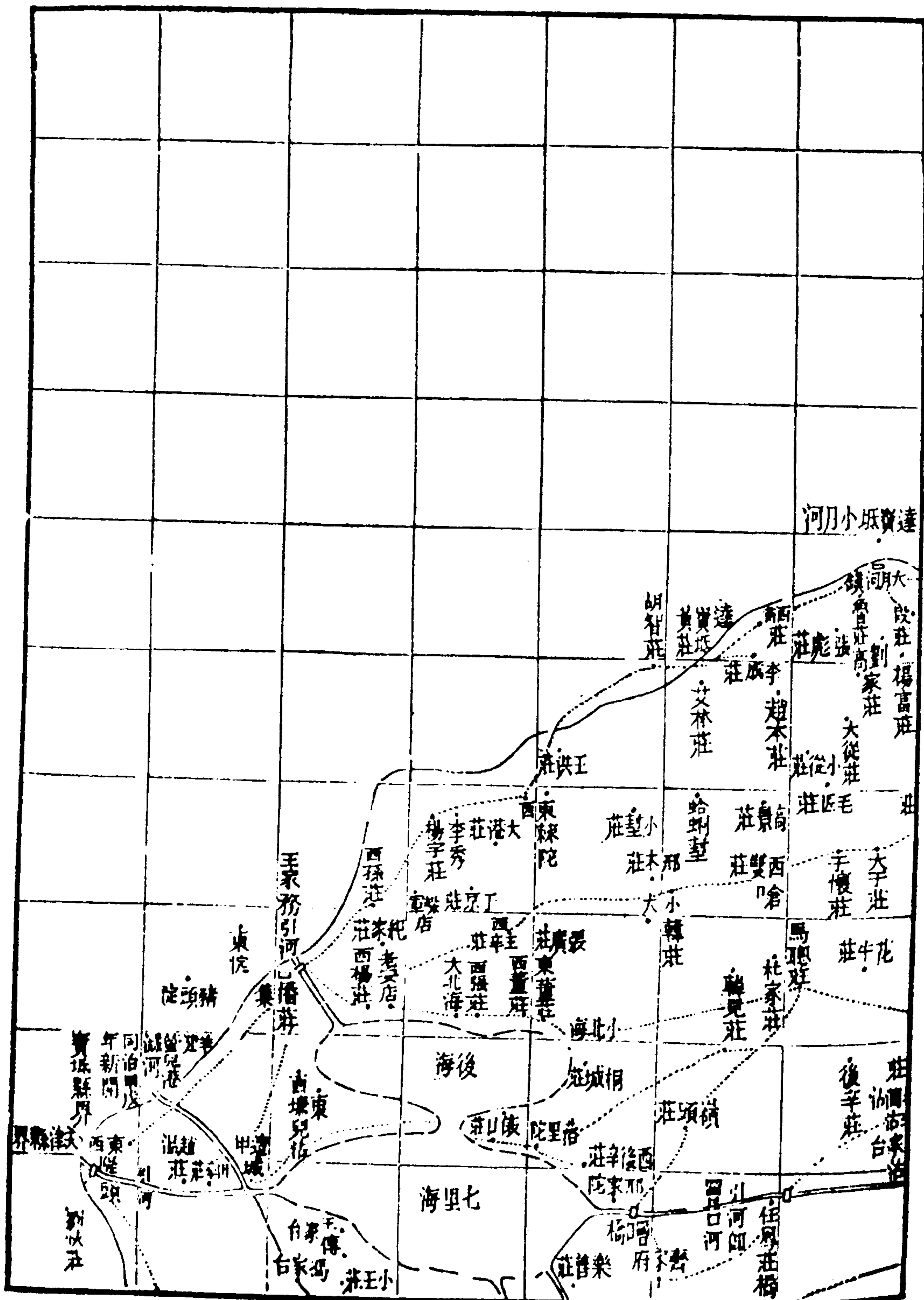
甯河縣

湖子

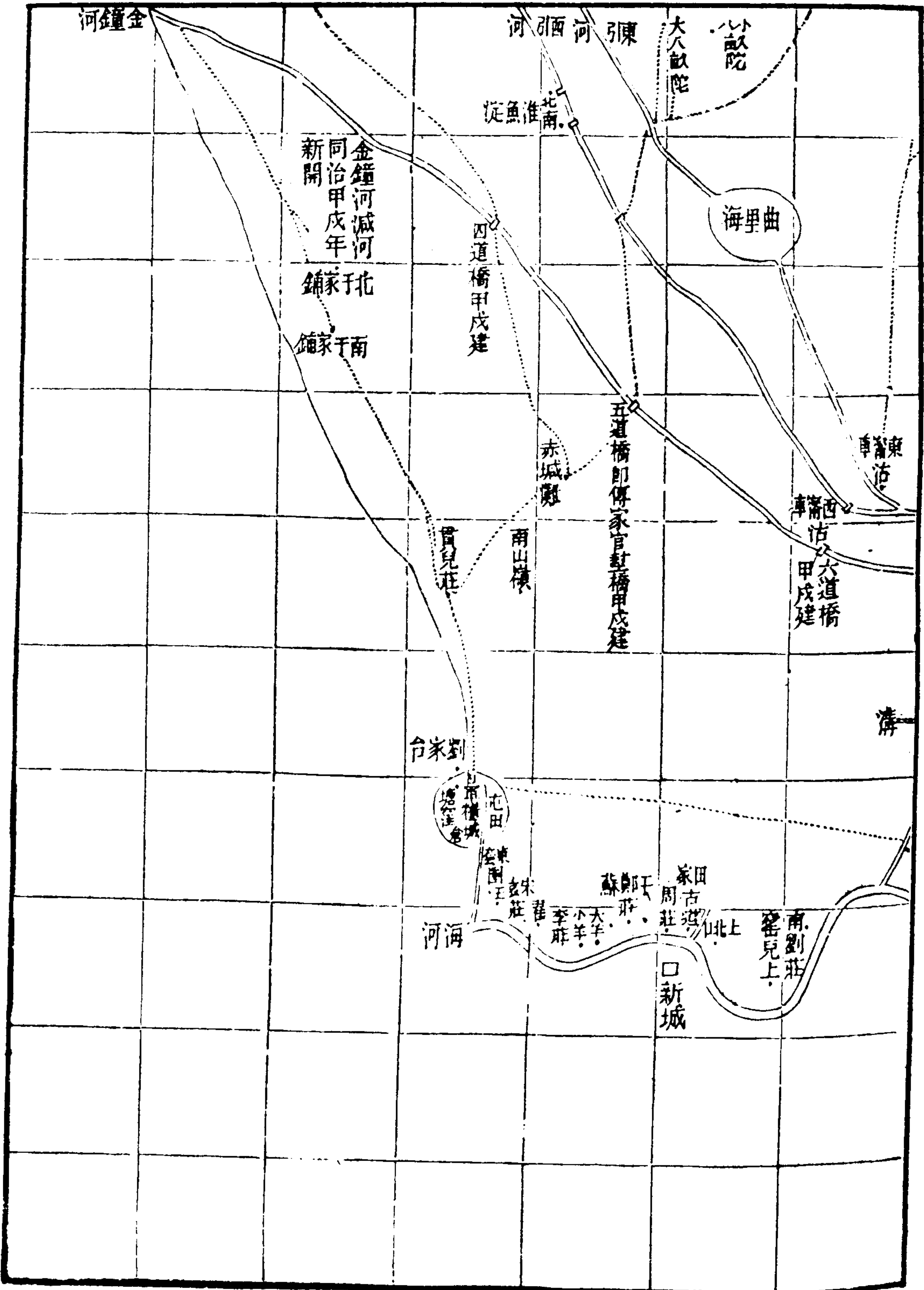
甯河

河





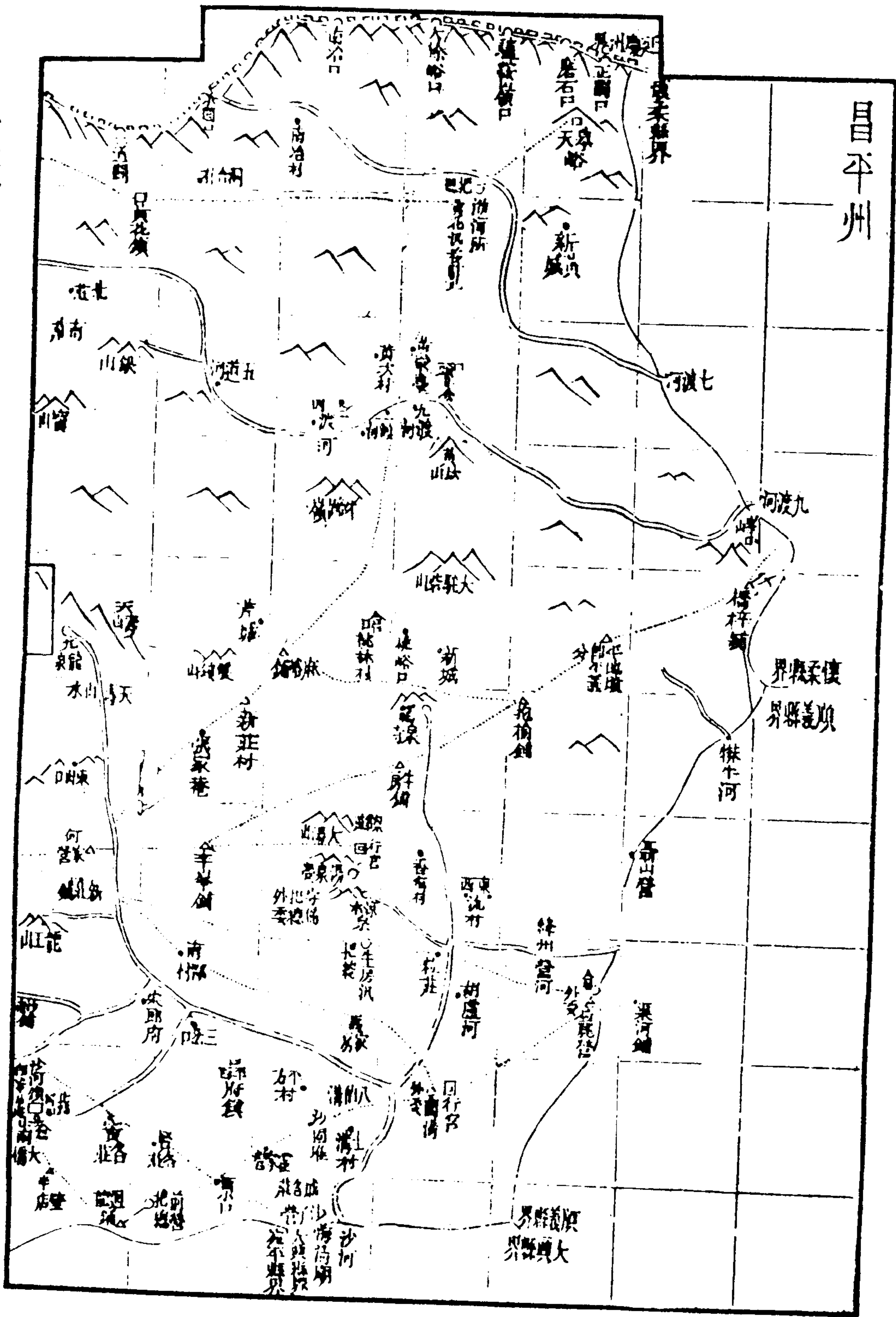
一
高
舟
貴
冬
日
三
三
書
第
一
卷
反
文
內



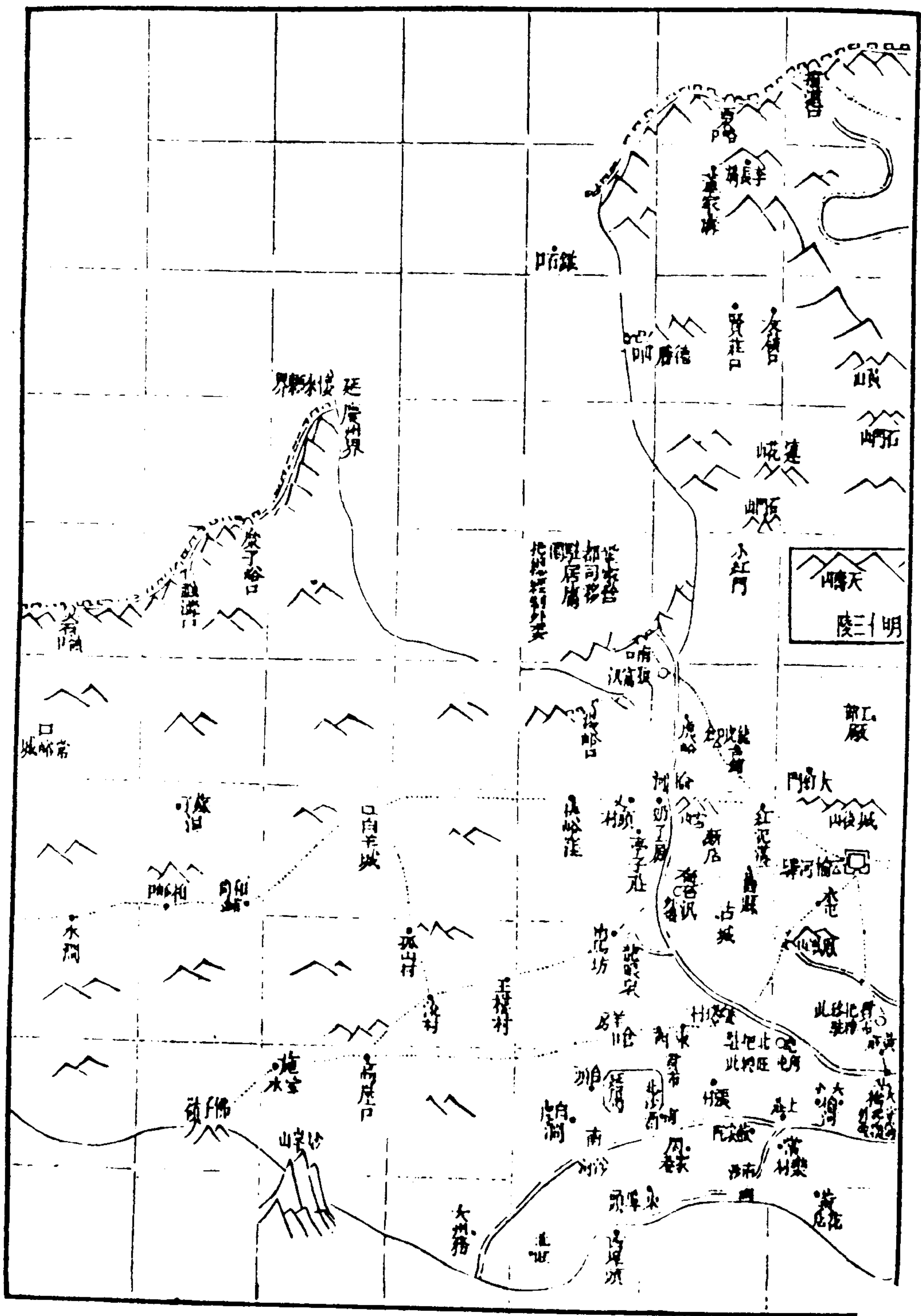
甯河縣府東南三百里東至遵化州豐潤縣界二十里西至
寶坻縣界四十五里南至海九十里至天津府天津縣界一
百十里北至豐潤縣界十二里至縣治一百四十里東南至
豐潤縣界五十里西南至天津縣界九十五里至縣治一百
三十五里東北至豐潤縣界三十里至縣治一百四十里西
北至寶坻縣界二十三里至縣治一百一十里

昌平州圖

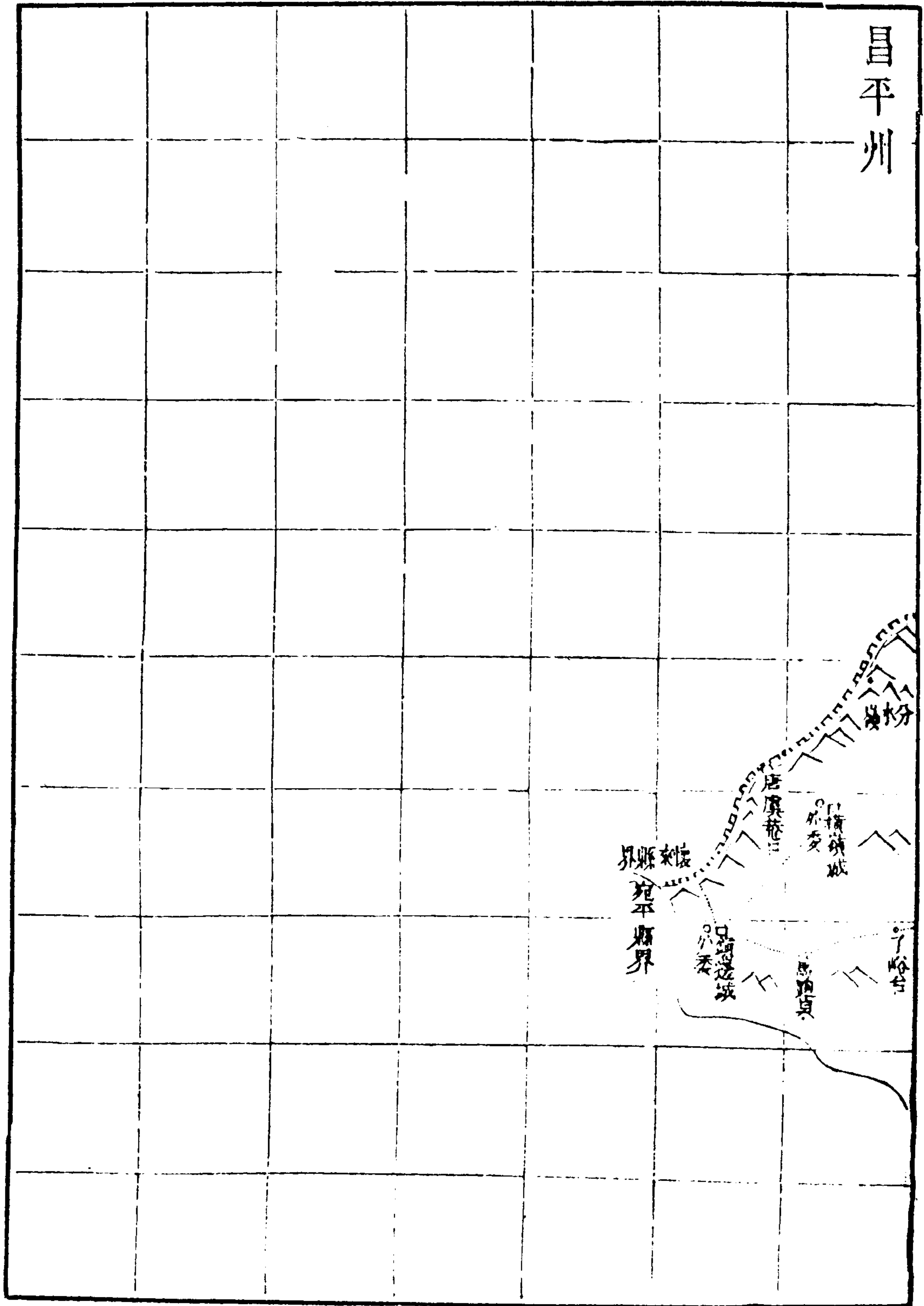
昌平州



〔光緒〕畿輔通志 卷四六



昌平州

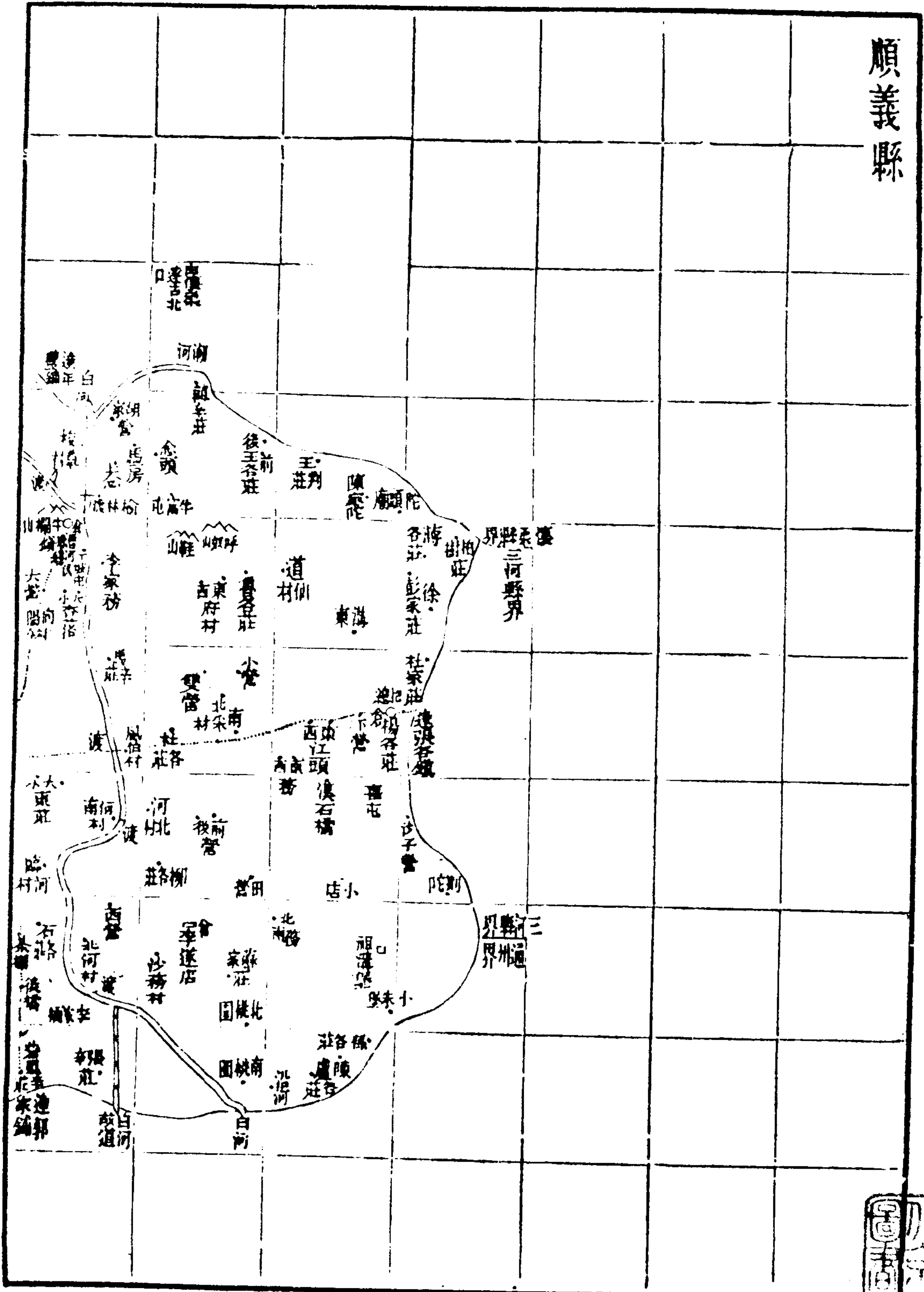


昌平州府北少西七十五里東至順義縣界五十里至縣治
八十里西至宣化府懷來縣界一百一十五里由大道至縣
治一百一十里南至宛平縣界三十里至縣治六十五里北
至宣化府延慶州界六十里東南至大興縣界五十里西南
至宛平縣界四十五里東北至懷柔縣界七十里至縣治八
十里西北至延慶州界二十里至州治八十里

順義縣圖



順義縣

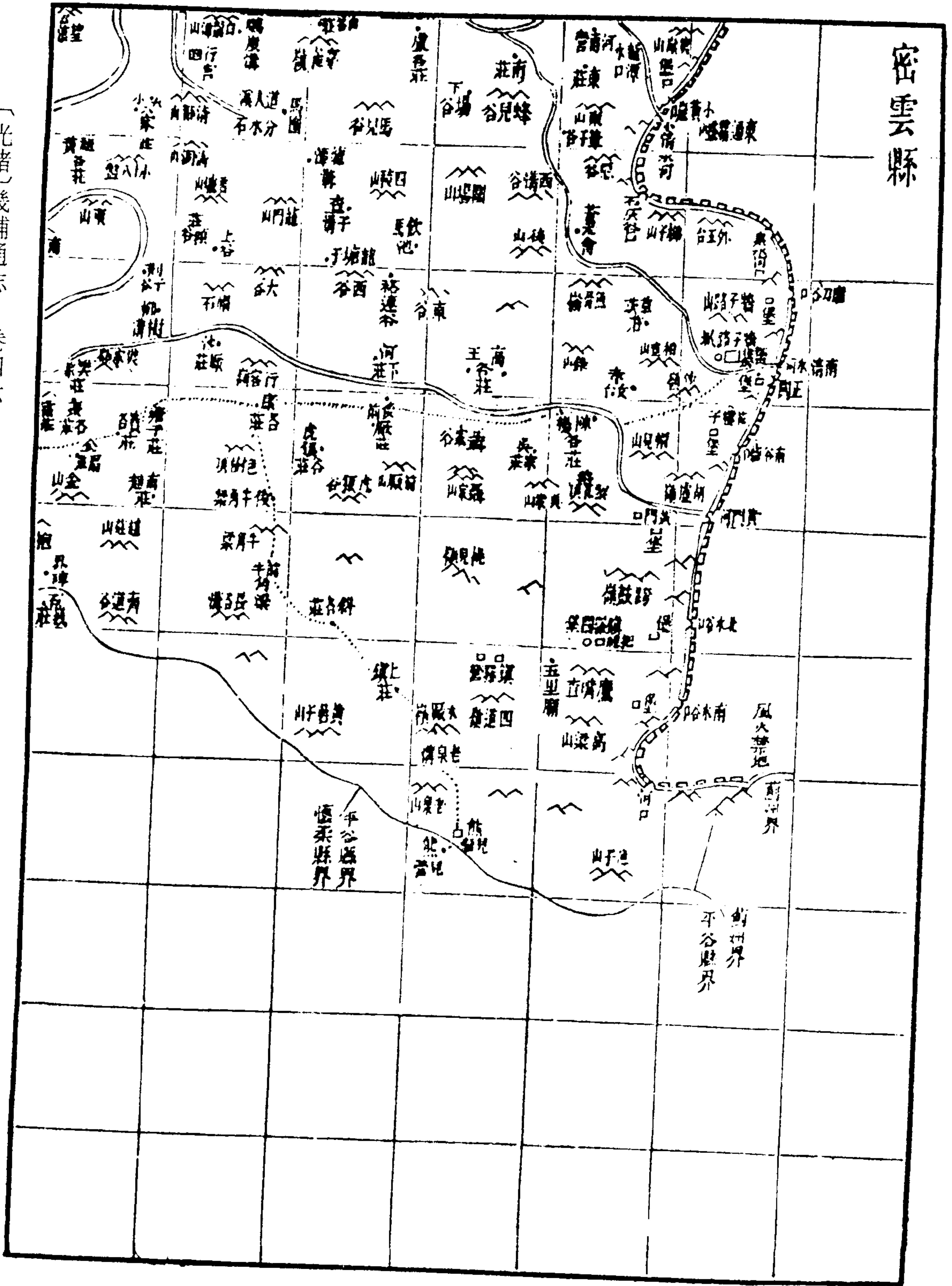


順義縣府東北六十里東至三河縣界三十里至縣治九十里西至昌平州界三十里至州治八十里南至通州界二十五里至州治五十里北至懷柔縣界三十里至縣治四十里東南至通州界四十里西南至大興縣界十五里由大道至縣治六十里東北至懷柔縣界三十里由懷柔至密雲縣治七十里西北至昌平州界三十里

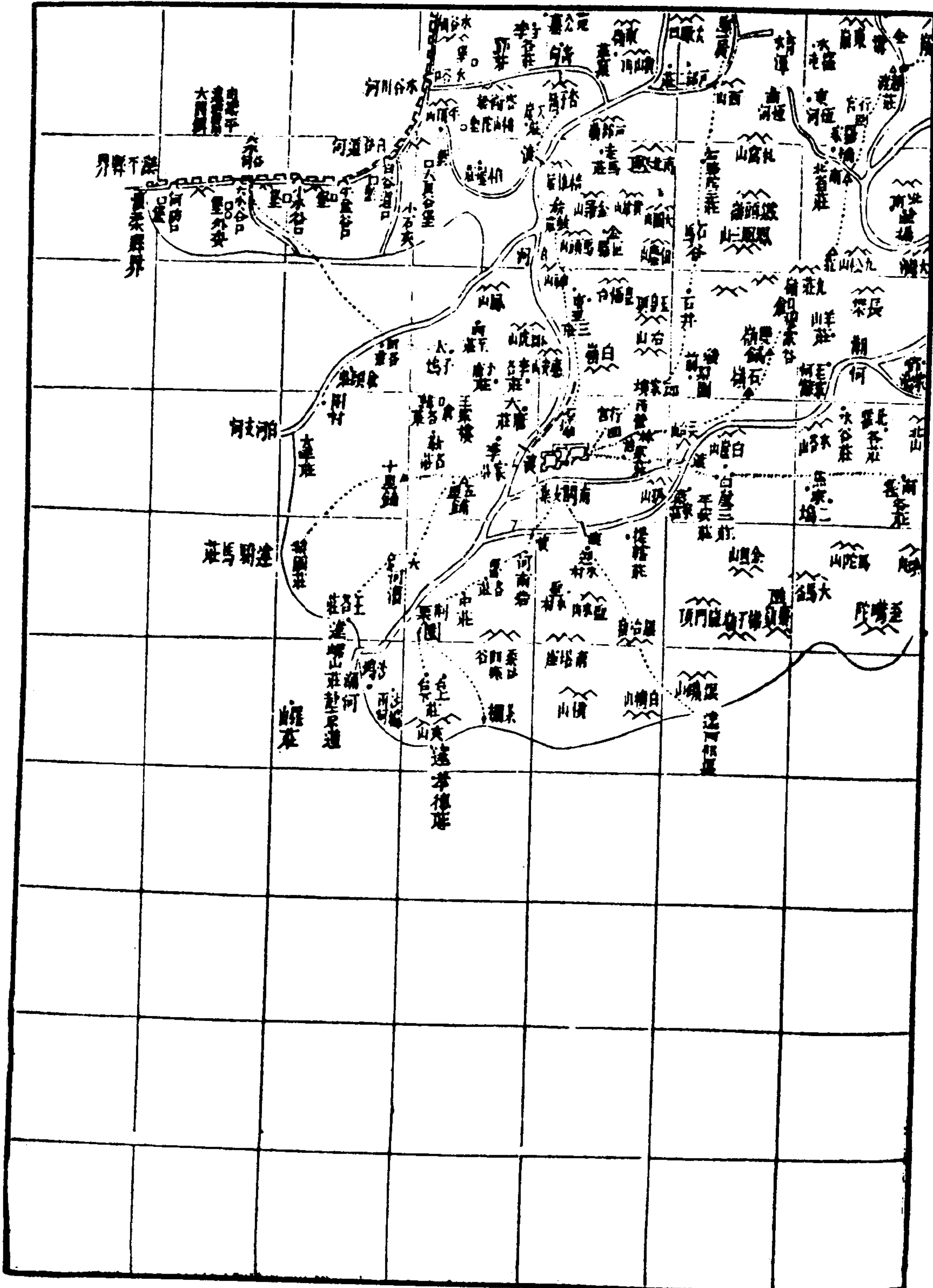
密山雲縣圖

1. 續修四庫全書

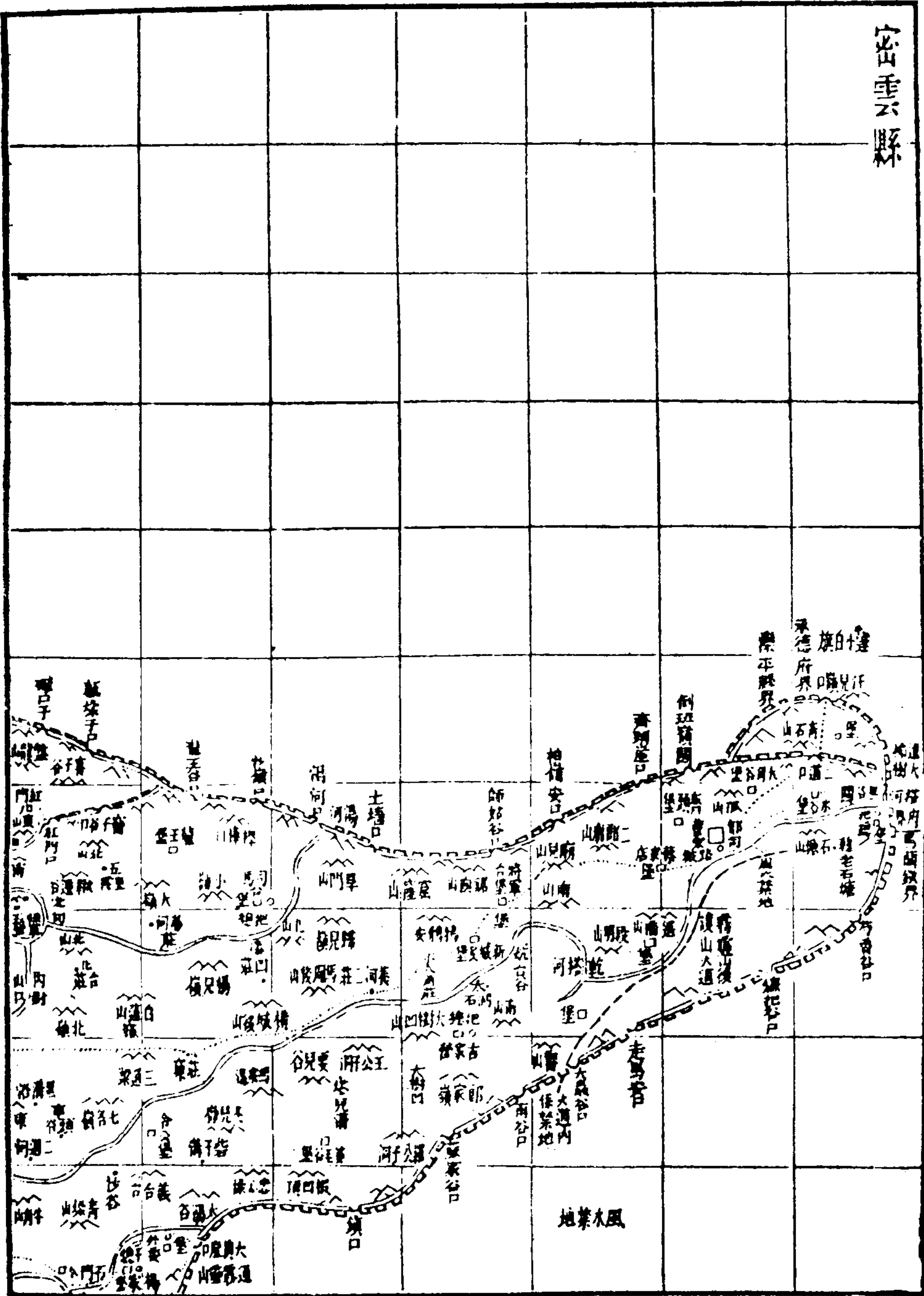
密雲縣

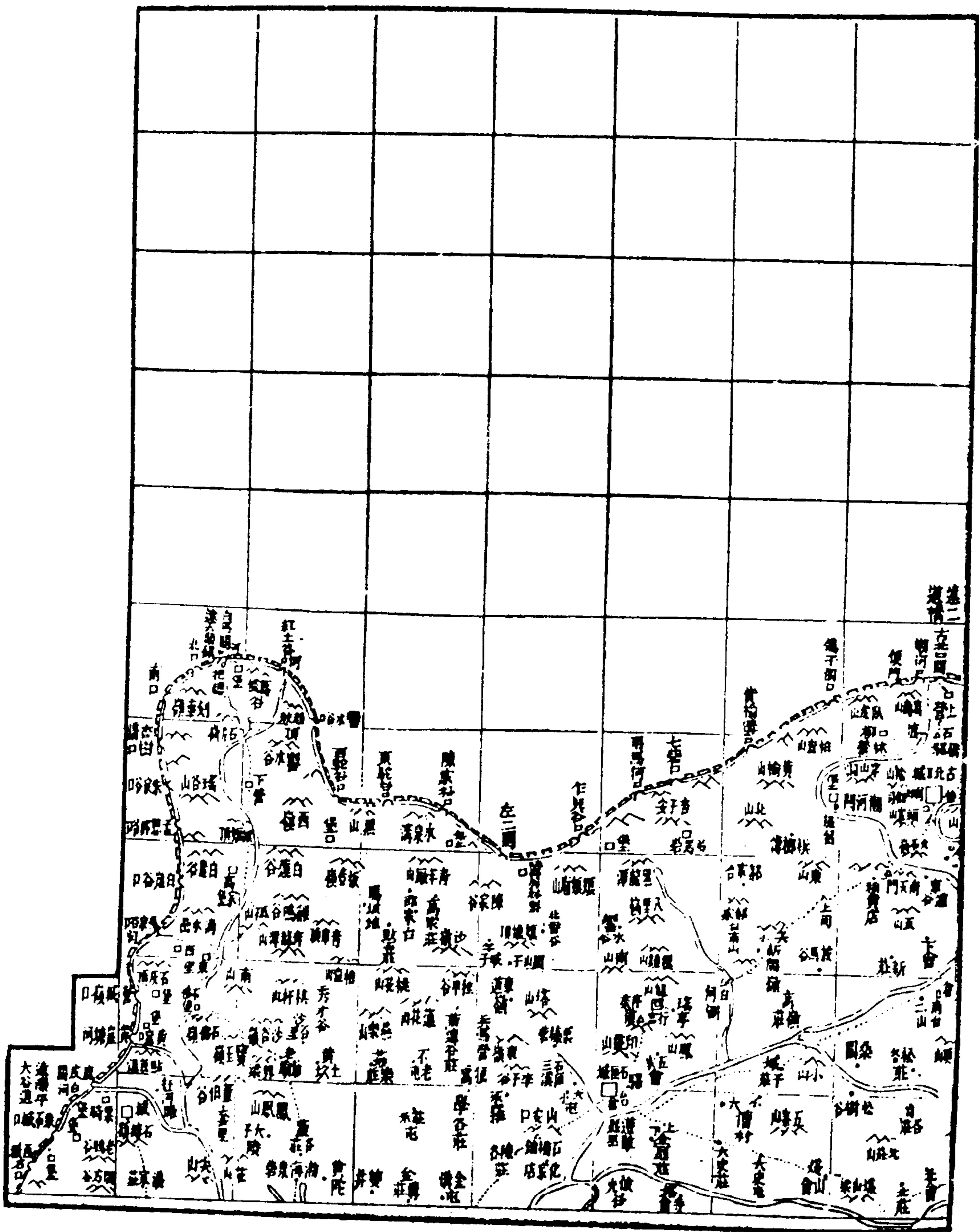


〔光緒〕畿輔通志 卷四六



密雲縣

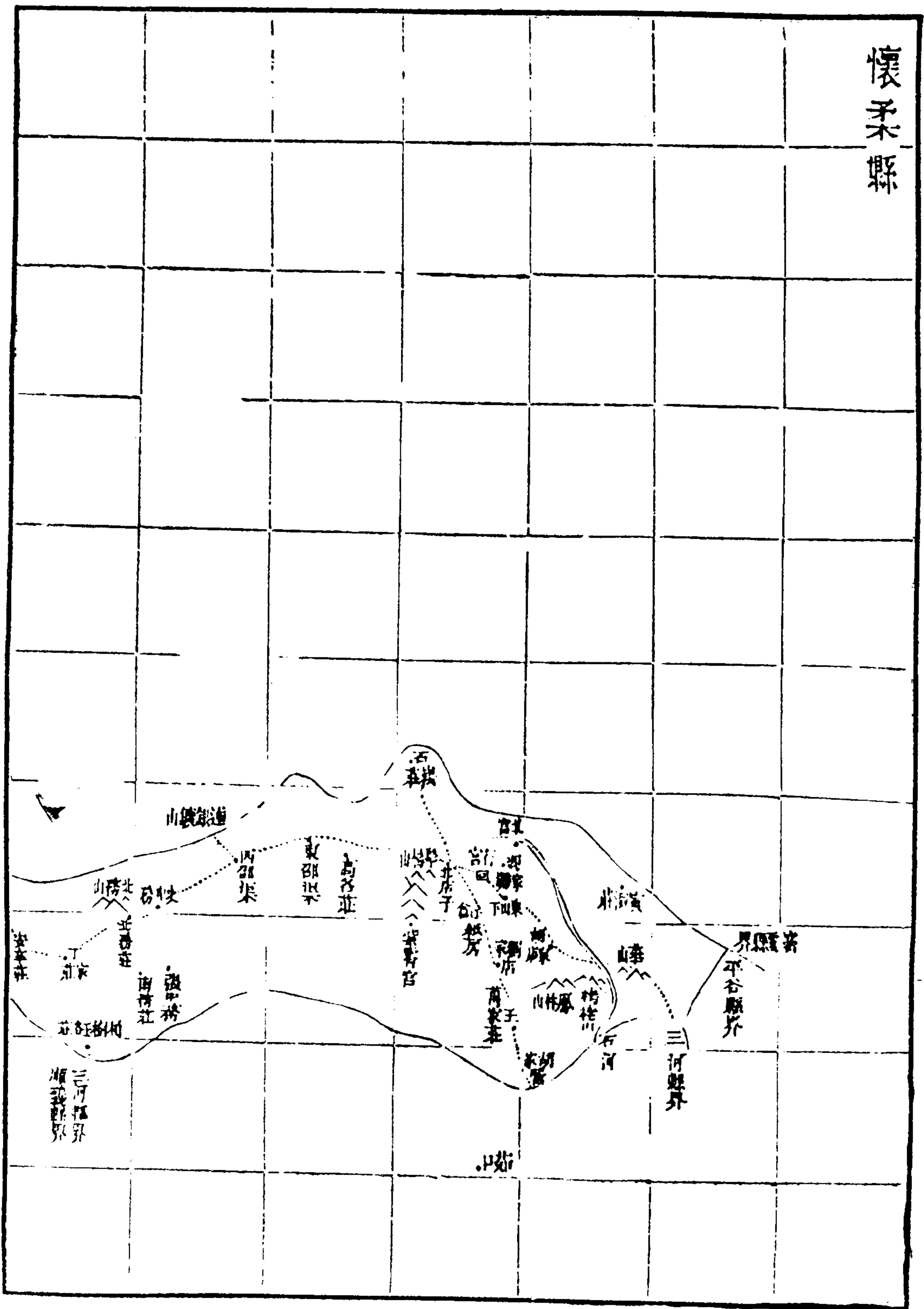


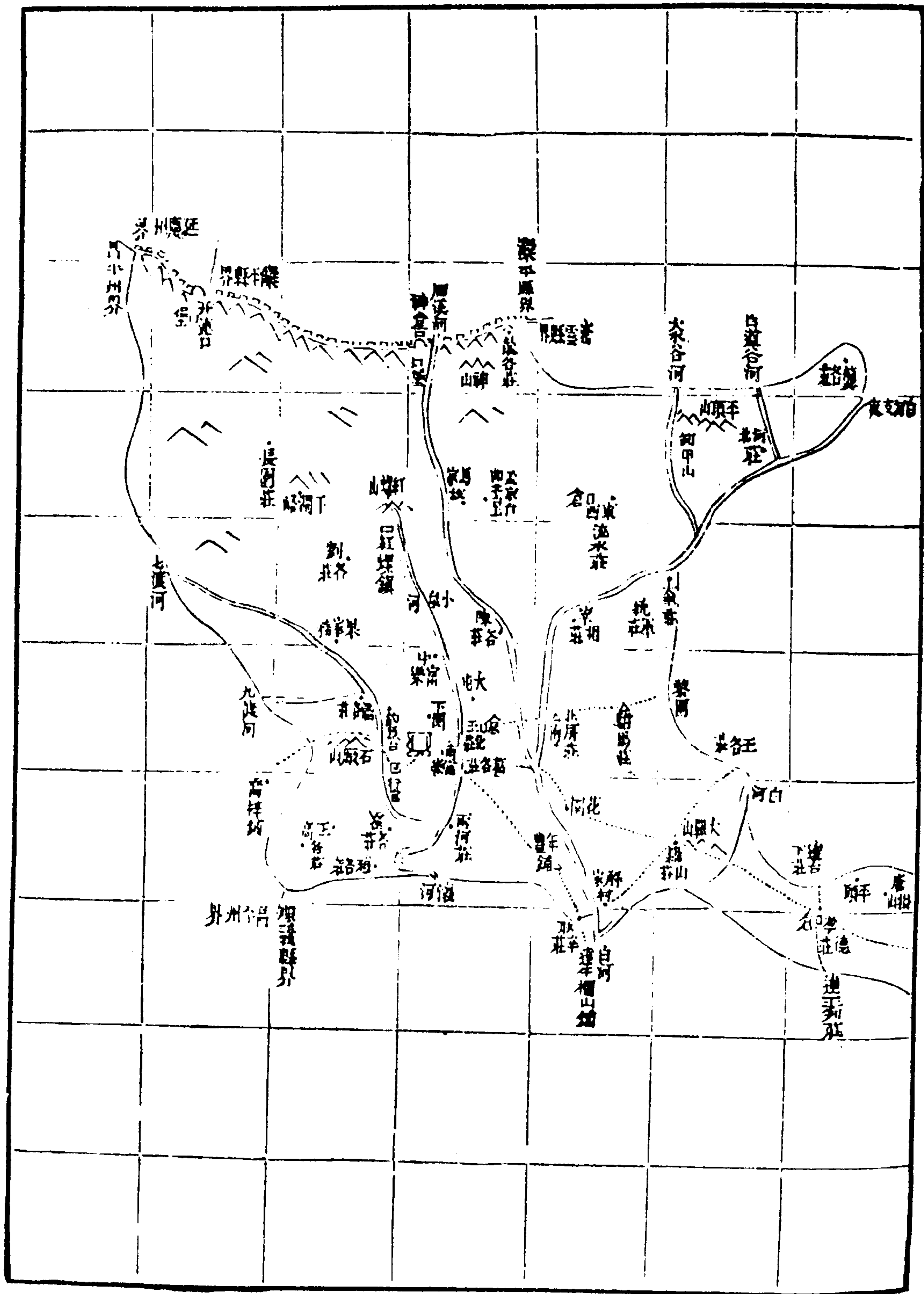


密雲縣府東北一百三十里東至牆子路關九十里關外係
風水禁地西至懷柔縣界二十里至縣治四十里南至懷柔
縣界二十五里由懷柔至三河縣治一百一十里北至白馬
關一百里承德府灤平縣界東南至平谷縣界八十里至縣
治一百里至薊州界一百里西南至懷柔縣界三十里由懷
柔至順義縣治七十里東北至古北口一百一十里灤平縣
界至灤平縣治二百三十里至承德府界一百七十里西北
至大水峪口灤平縣界三十里

懷柔縣圖

懷柔縣



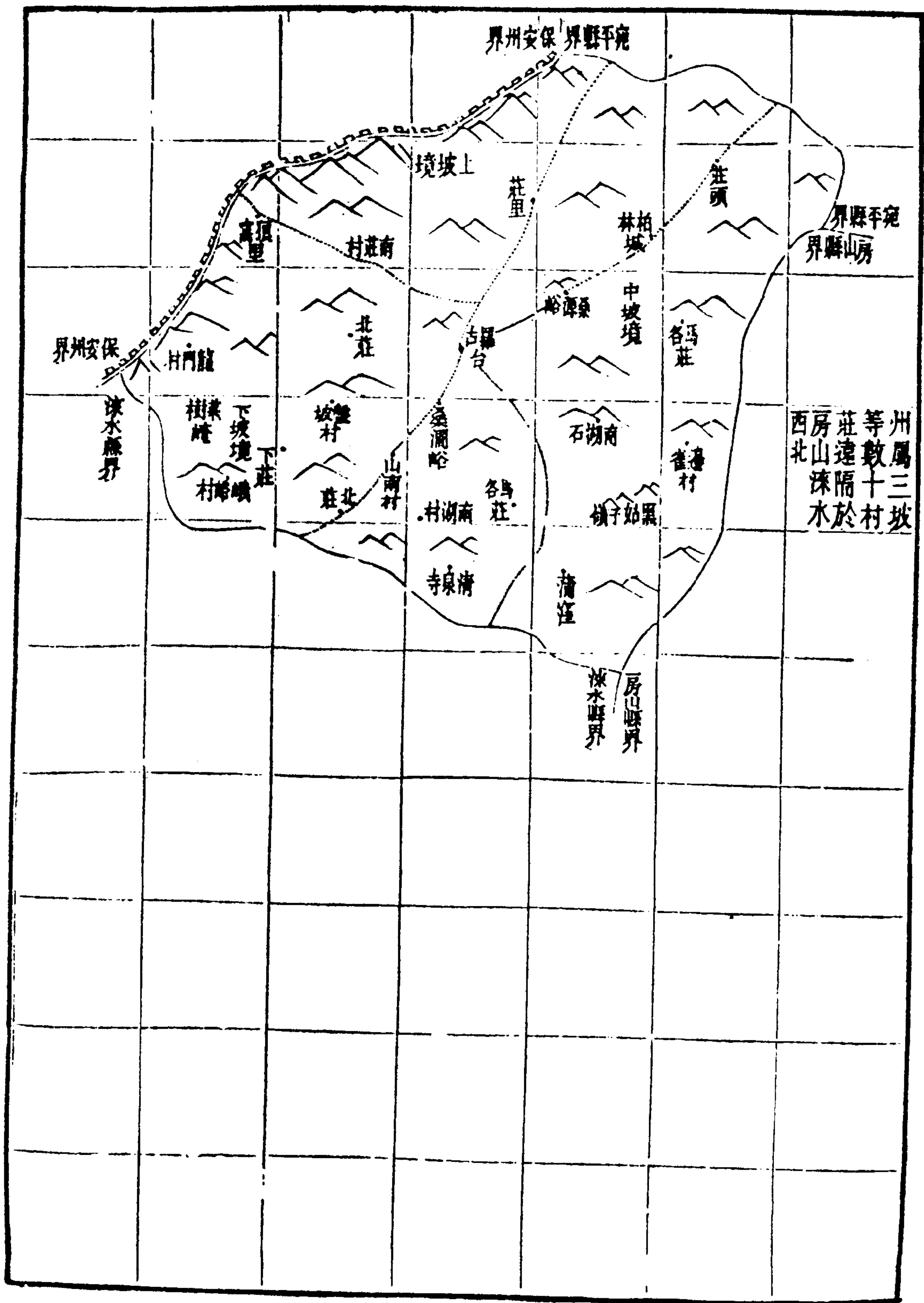


懷柔縣府東北一百里東至密雲縣界二十里至縣治四十里西至昌平州界五里至州治八十里南至順義縣界十里至縣治四十里北至承德府灤平縣界三十里至縣治一百九十里東南至平谷縣界一百里至縣治一百二十五里至三河縣界五十五里西南至昌平州界十二里至州治八十里東北至密雲縣界四十五里西北至昌平州界四十里

涿

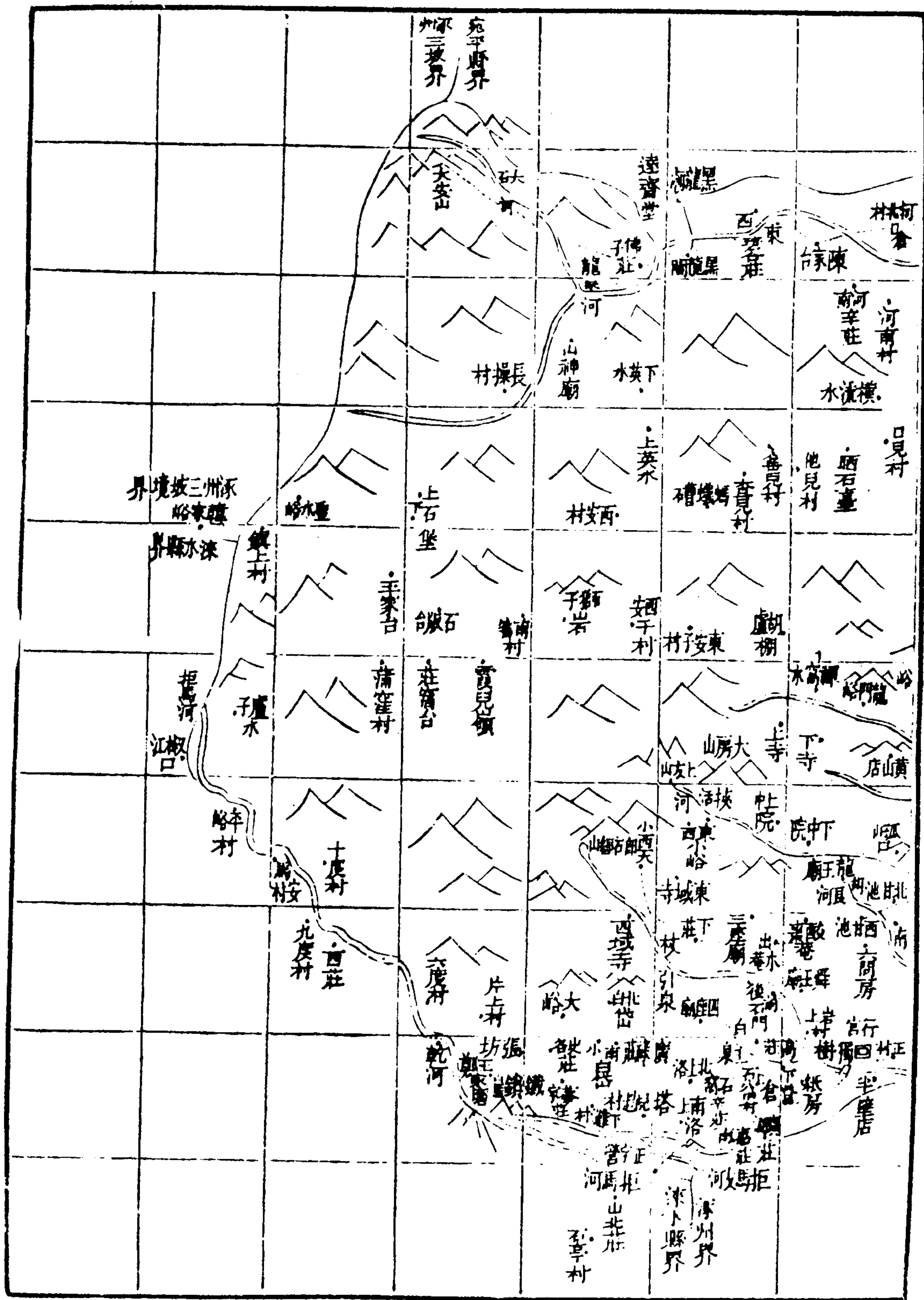
州

圖



涿州府西南一百四十里東至固安縣界三十里至縣治六十里西至易州涑水縣界三十五里至縣治五十五里南至保定府新城縣界三十里至縣治六十里北至良鄉縣界二十八里至縣治七十里東南至新城縣界三十五里西南至新城縣界三十五里東北至宛平縣界五十里至縣治一百四十里西北至房山縣界三十里越房山至三坡一百五十里

房山縣圖

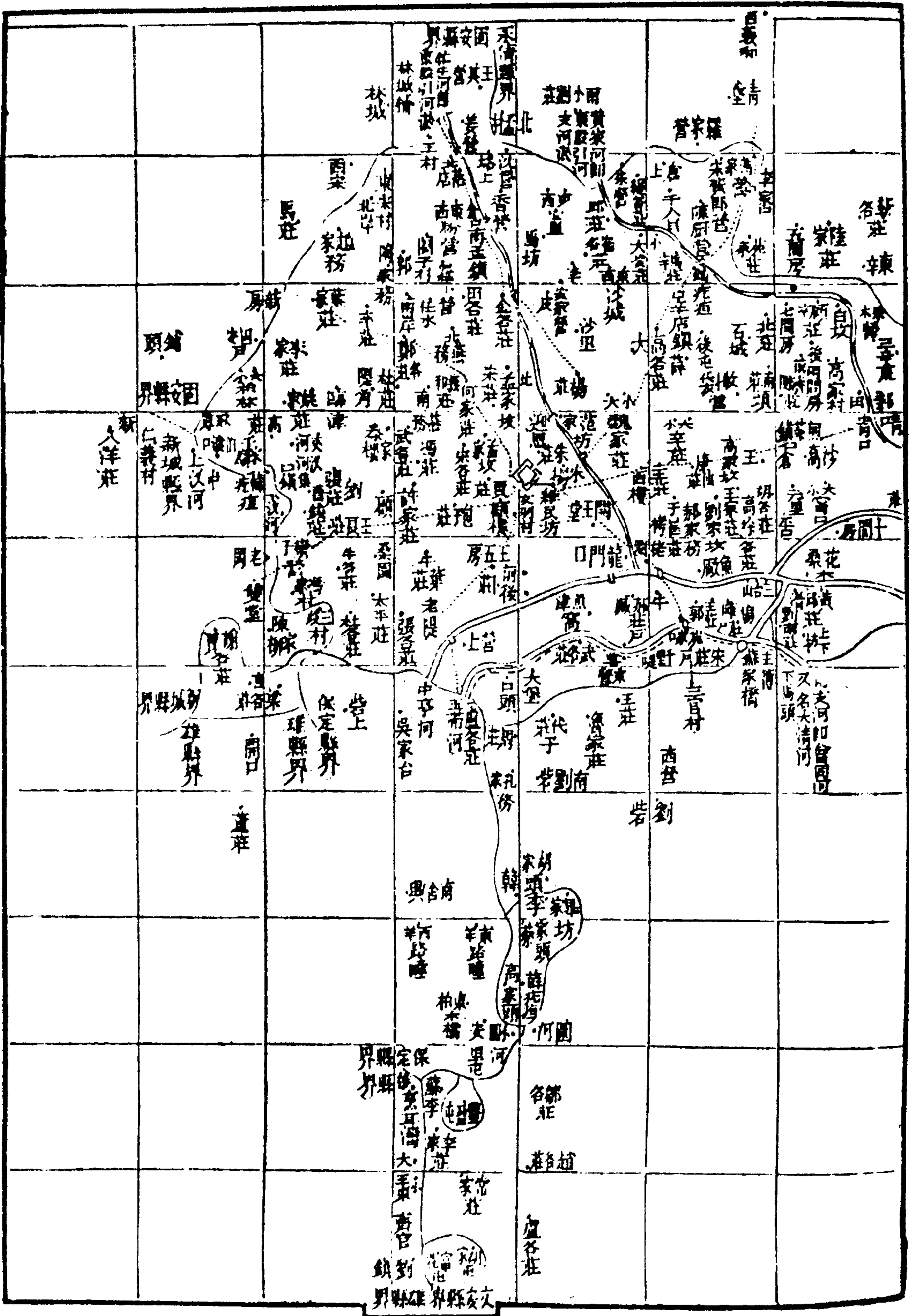


房山縣府西南九十里東至良鄉縣界十三里至縣治三十里西至涿州屬三坡界一百里至易州涑水縣界一百里南至涿州界三十五里至州治五十里北至宛平縣界四十里至縣治一百里東南至良鄉縣界二十里西南至易州涑水縣界七十五里至縣治九十五里東北至宛平縣界四十五里至縣治一百里西北至宛平縣界一百里

霽

州

圖



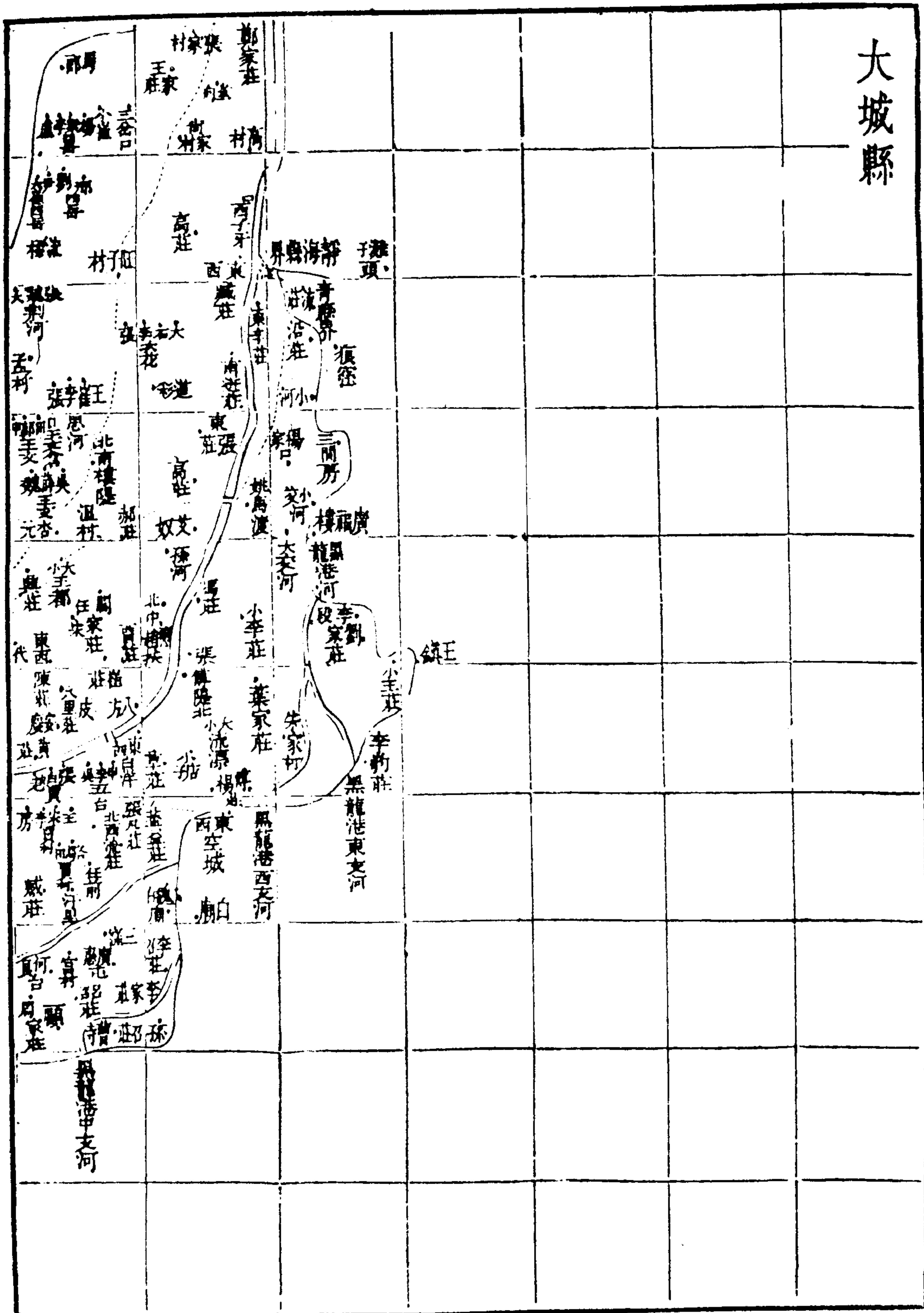
霸州府南一百八十里東至東安縣界七十五里至縣治一百十里西至保定府新城縣界二十六里至縣治八十六里南至文安縣界二十里至縣治六十里北至永清縣界二十五里至固安縣界二十七里至縣治八十里東南至大城縣界八十里至天津府靜海縣界九十里至縣治一百三十里西南至保定縣界十五里至縣治二十里至保定府雄縣界三十里東北至永清縣界二十五里至縣治六十里西北至固安縣界二十七里至縣治八十里

文安縣圖

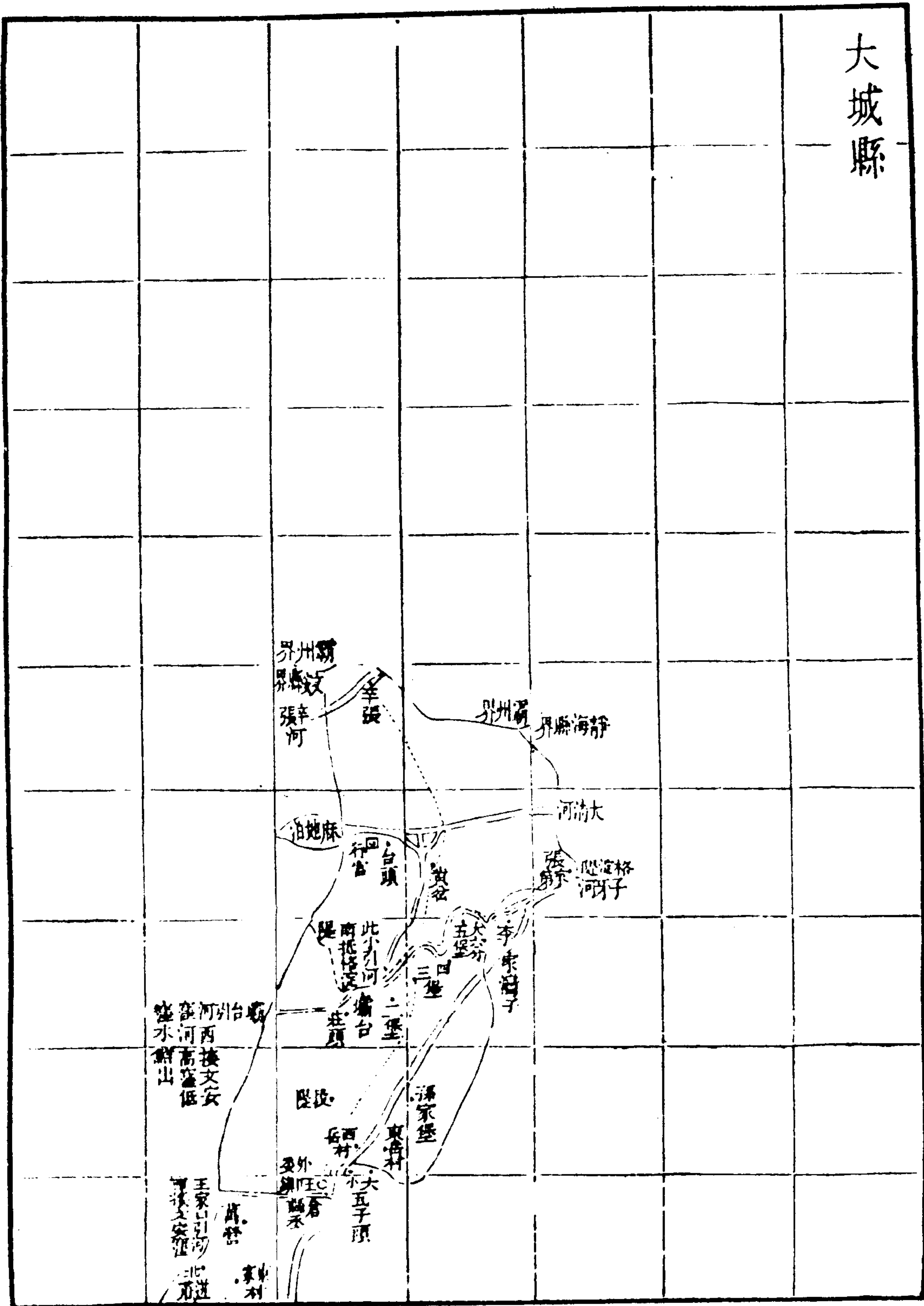
文安縣府南少東二百四十里東至大城縣界三十五里西
至保定府雄縣界二十六里至縣治八十里南至河間府任
邱縣界二十五里北至霸州界四十里至州治六十里東南
至大城縣界三十里至縣治五十里西南至任邱縣界三十
五里由大道至縣治八十里東北至霸州界六十五里西北
至保定縣界二十里至縣治四十里

大城縣圖

大城縣




大城縣




大城縣府東南二百九十里東至天津府青縣界二十五里
西至河間府任邱縣界廿五里至縣治九十五里南至青縣
界三十七里北至文安縣界二十五里東南至青縣界二十
五里至縣治四十里西南至河間府河間縣界二十五里至
縣治一百廿五里東北至天津府靜海縣界三十五里至縣
治七十五里至霸州界一百里西北至文安縣界二十里至
縣治五十里至任邱縣界二十里

保定縣圖

保定縣



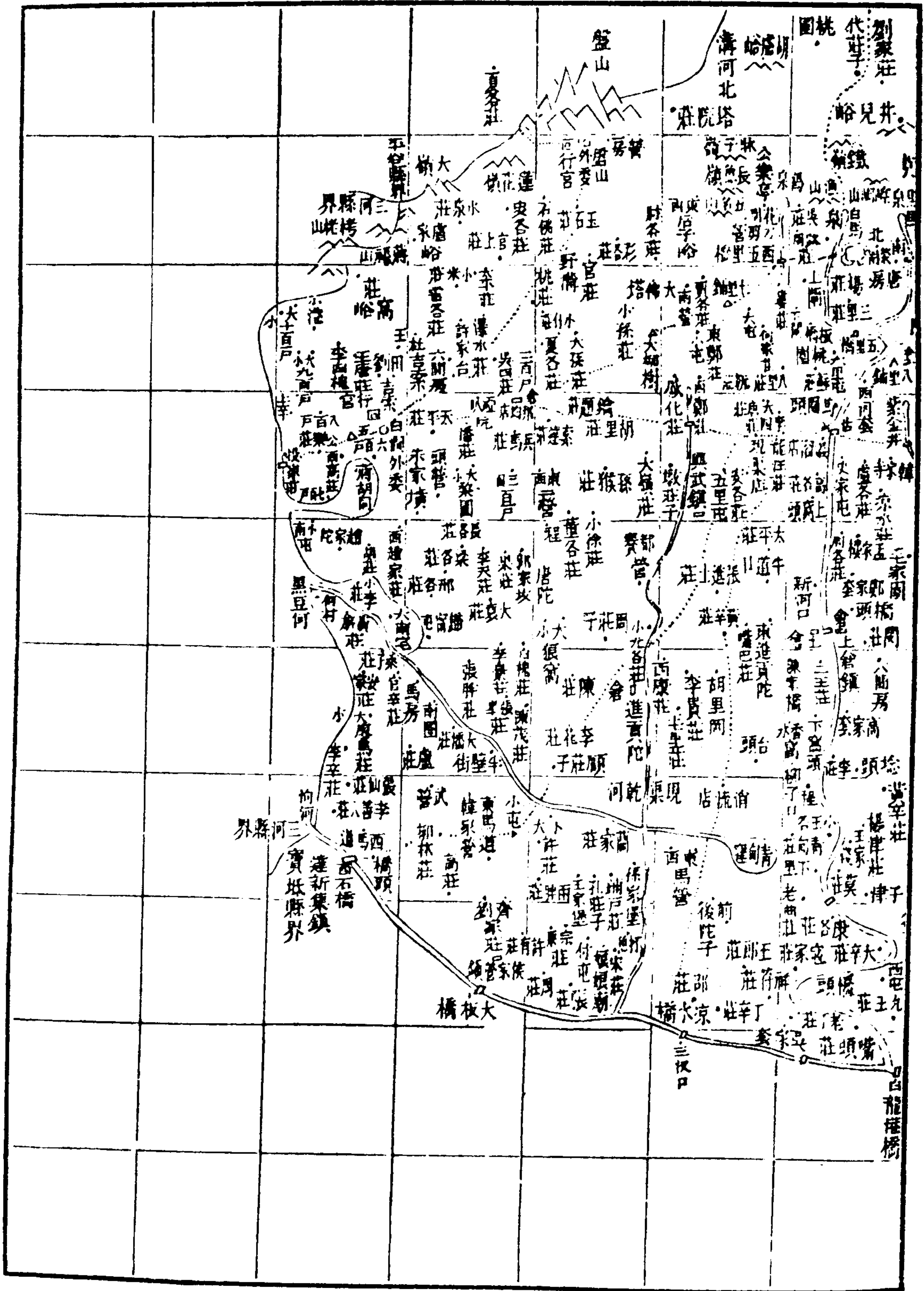


保定縣府南少西二百里東至文安縣界五里至縣治四十里西至保定府雄縣界十一里至縣治五十里南至文安縣界二十三里北至霸州界八里至州治二十一里東南至文安縣界二十里至縣治四十里西南至雄縣界二十里至縣治五十五里東北至霸州界七里西北至保定府新城縣界十五里至縣治九十里至雄縣界十里

北

州

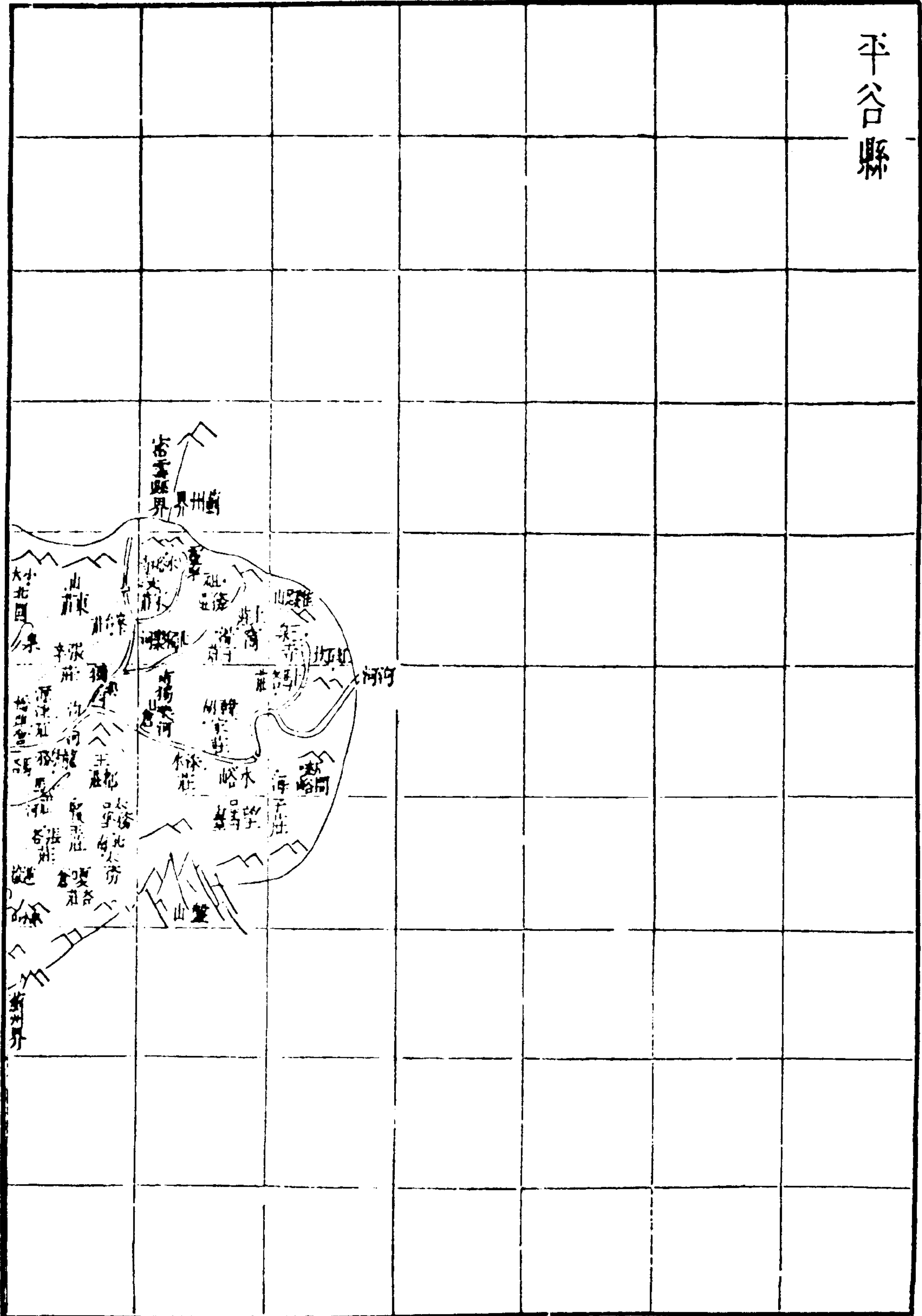
圖

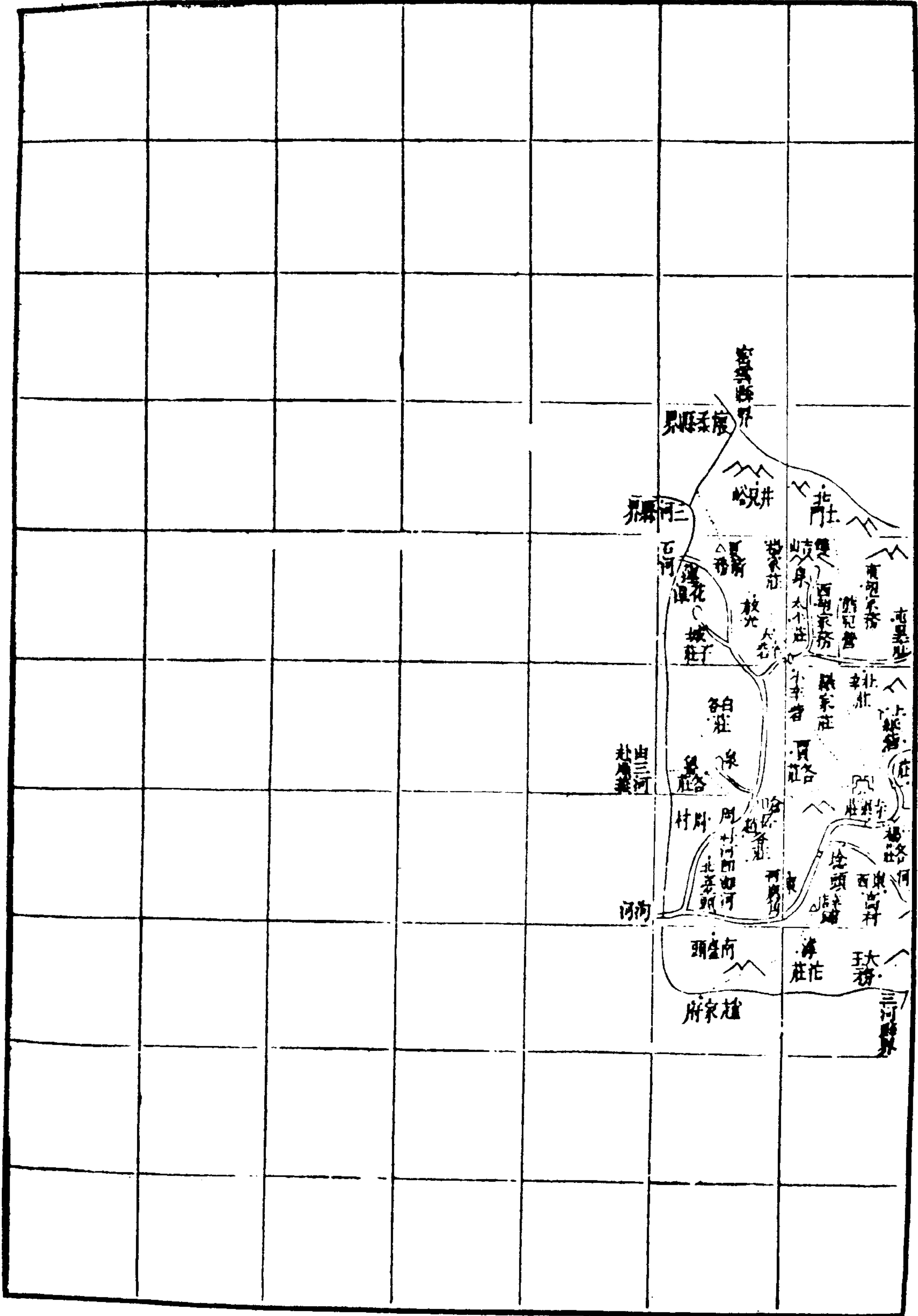


薊州府東少北一百八十里東至遵化州界四十五里西至
三河縣界五十里至縣治七十里南至寶坻縣界六十里至
縣治八十里北至黃崖關六十里關外係風水禁地東南至
遵化州玉田縣界三十五里至縣治八十里西南至寶坻縣
界六十里至三河縣界六十里東北至遵化州界五十里至
州治一百二十五里西北至平谷縣界三十里至縣治五十
里

平谷縣圖

平谷縣





平谷縣府東北一百五十里東至薊州界三十里西至三河
縣界十五里至縣治四十五里南至三河縣界十五里至縣
治四十五里北至密雲縣界二十里至縣治一百里東南至
薊州界十五里至州治五十里西南至三河縣界十五里至
縣治四十里東北至薊州界三十里西北至三河縣界二十
五里至懷柔縣界二十五里至縣治一百二十五里

畿輔通志卷四十七

略二 輿地二 疆域圖說二

保定府全圖

清苑縣圖

滿城縣圖

安肅縣圖

定興縣圖

新城縣圖

唐縣圖

博野縣圖

望都縣圖

容城縣圖

完縣圖

蠡縣圖

雄縣圖

祁州圖

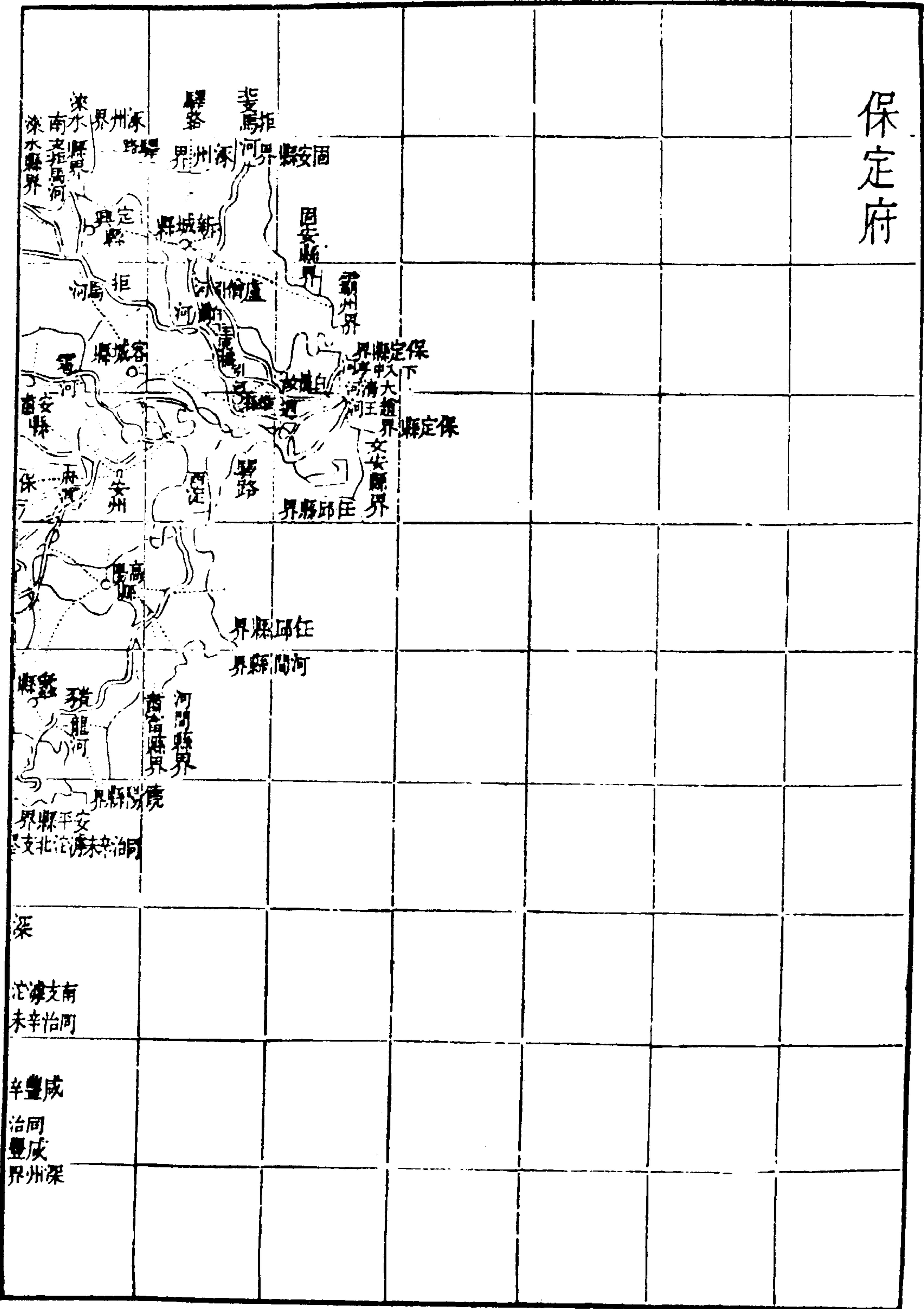
東鹿縣圖

安州圖

高陽縣圖

保定府全圖

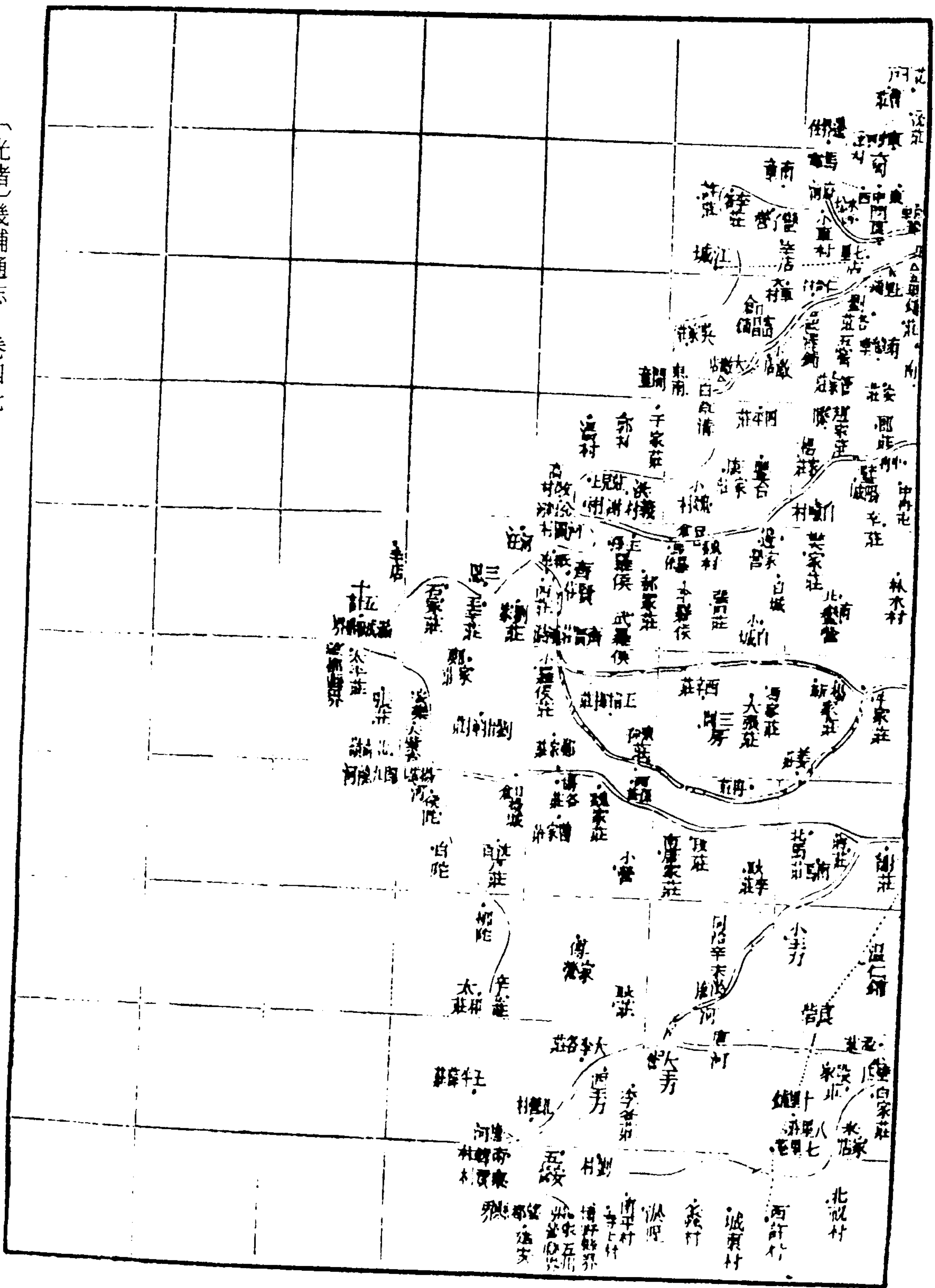
保定府



保定府直隸省治至

京師三百五十里東西廣三百五十里南北袤四百里治清苑
領州二縣十四清苑滿城安肅定興新城唐縣博野望都容
城完縣蠡縣雄縣祁州束鹿安州高陽東界河間府南界冀
州西界定州北界順天府東南界深州西南界正定府東北
界順天府西北界易州

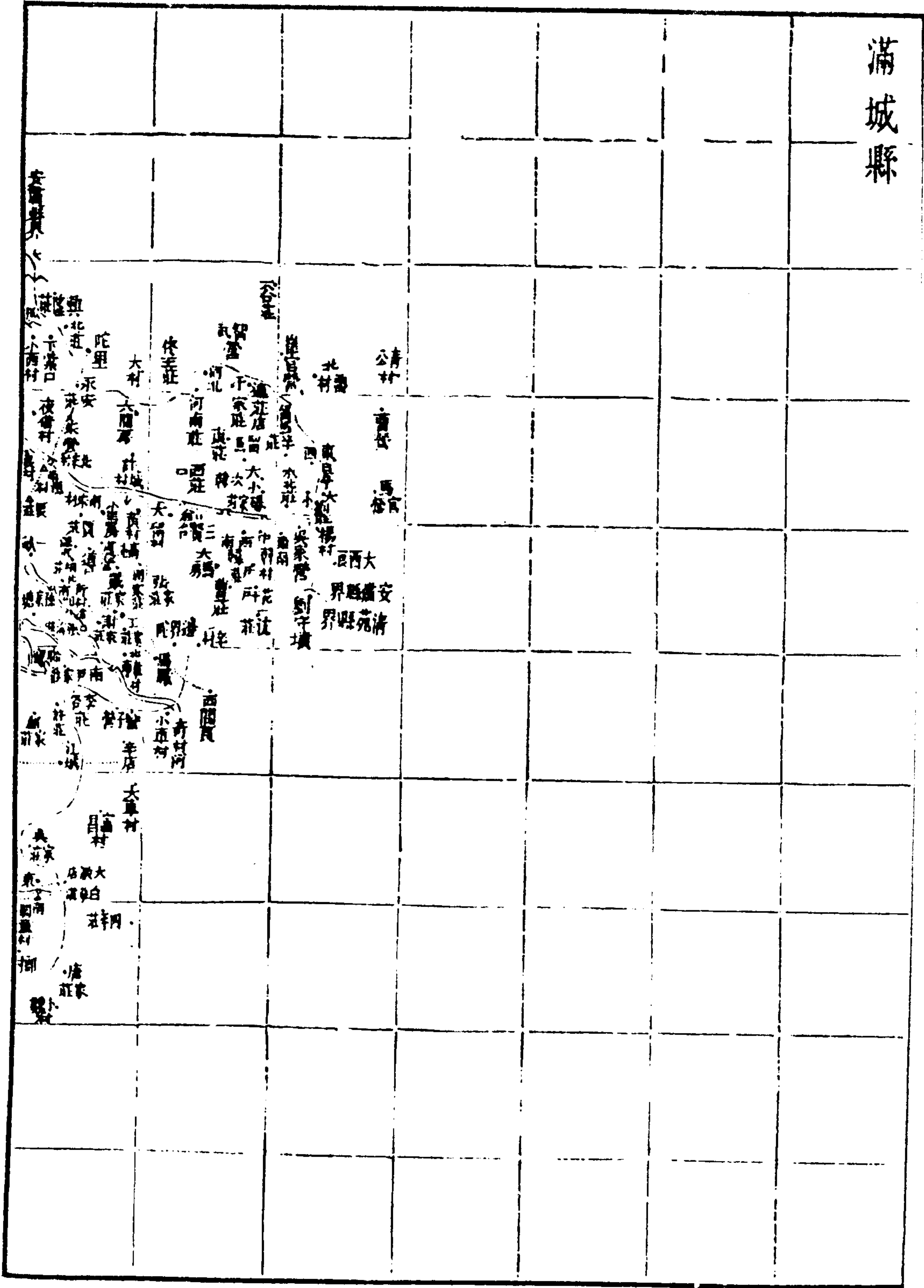
清苑縣圖



清苑縣附郭東至安州界四十五里至州治六十里西至滿城縣界十八里南至蠡縣界六十五里至博野縣界六十五里至縣治九十五里北至安肅縣界七里至縣治四十五里東南至高陽縣界三十五里至縣治六十五里至蠡縣界四十五里至縣治九十里西南至博野縣界八十五里至望都縣界六十里至縣治八十里東北至安肅縣界三十里西北至滿城縣界十五里至縣治四十里

湍城縣圖

滿城縣

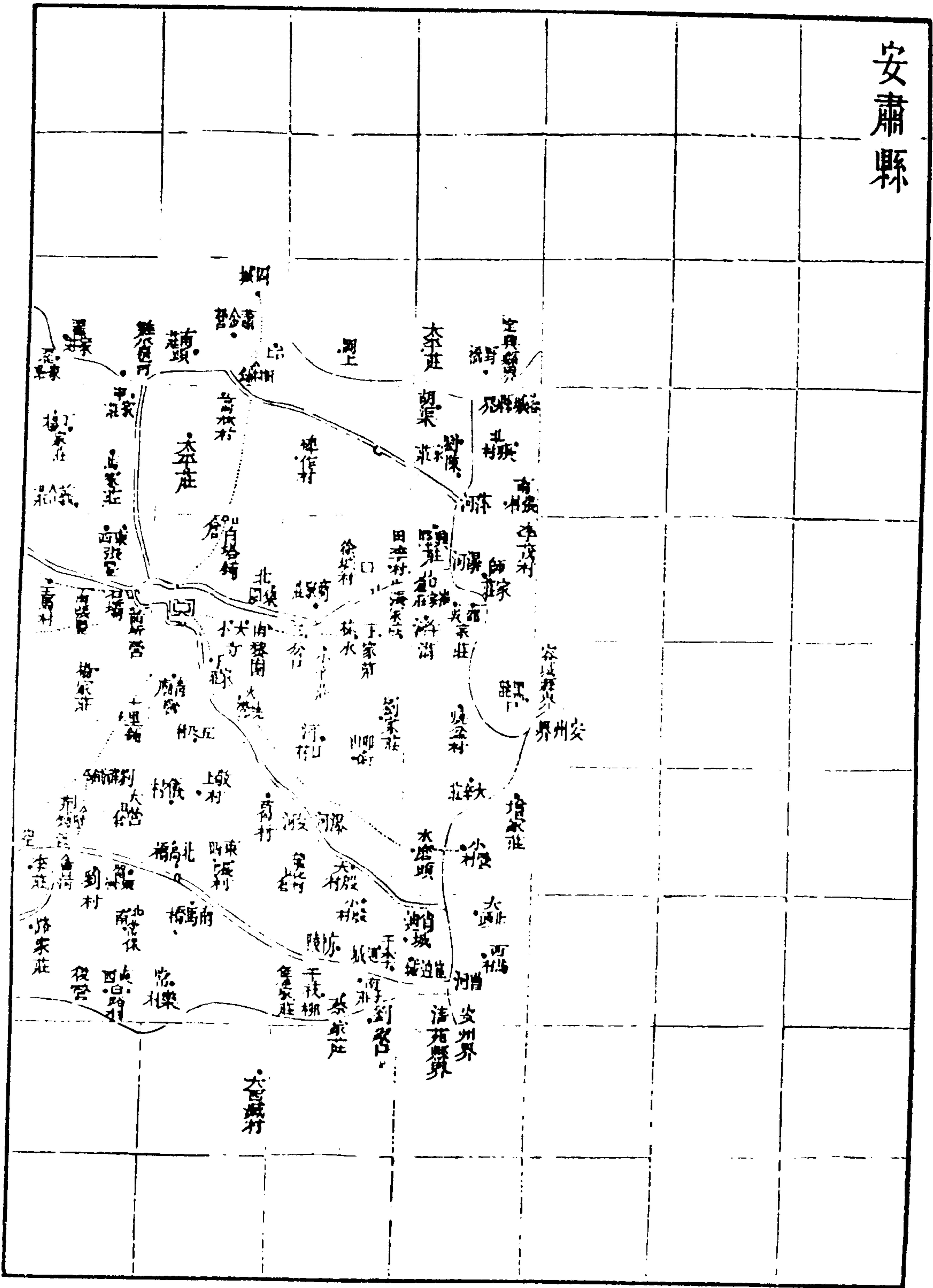


滿城縣府西少北四十里東至安肅縣界三十里西至完縣
界二十三里至縣治五十里南至清苑縣界四十里北至易
州界三十里至州治一百二十里東南至清苑縣界二十二
里至縣治四十里西南至望都縣界五十五里至縣治七十
里至完縣界五十五里東北至安肅縣界三十里至縣治
五十八里西北至易州界二十里

安肅縣圖

安肅縣

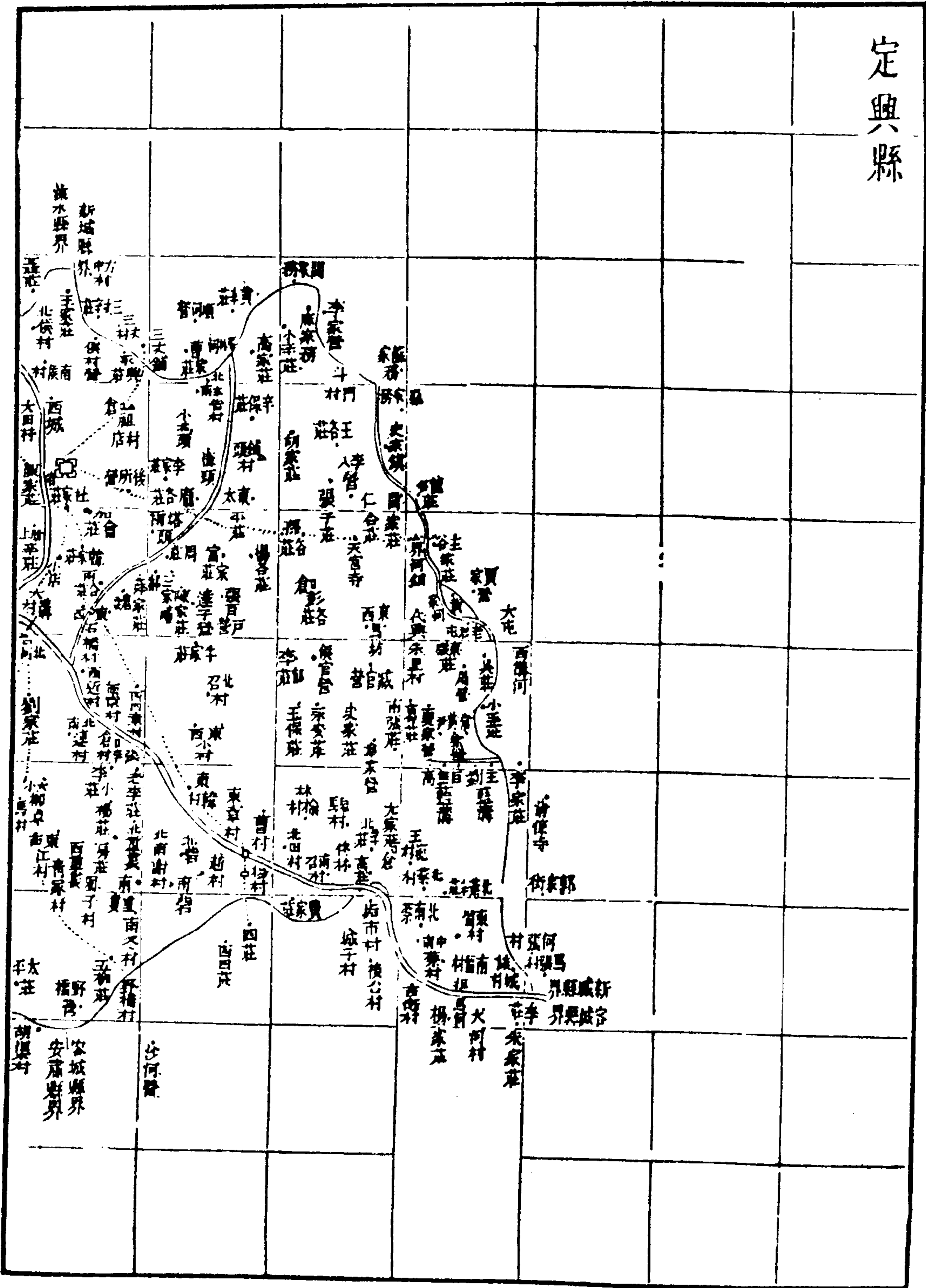
續修四庫全書 史部 地理類

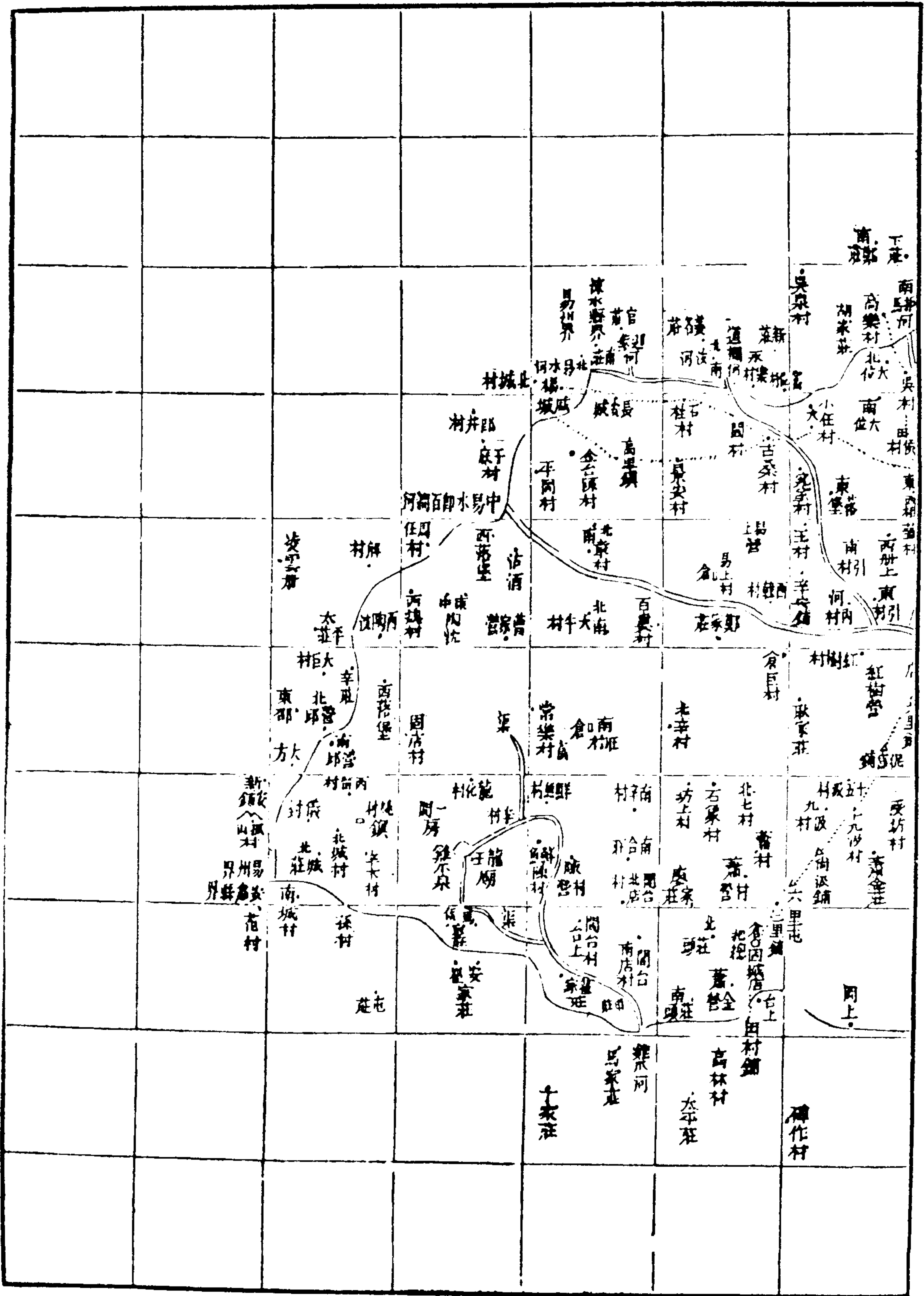


安肅縣府北少東四十五里東至容城縣界二十四里至縣治四十里西至滿城縣界四十五里至易州界四十五里南至清苑縣界三十五里至縣治四十五里北至定興縣界二十二里至縣治七十里東南至安州界三十里至州治五十五里西南至滿城縣界四十里至縣治五十八里東北至容城縣界二十八里至定興縣界二十八里西北至易州界四十五里至州治九十里至定興縣界四十三里

定興縣圖

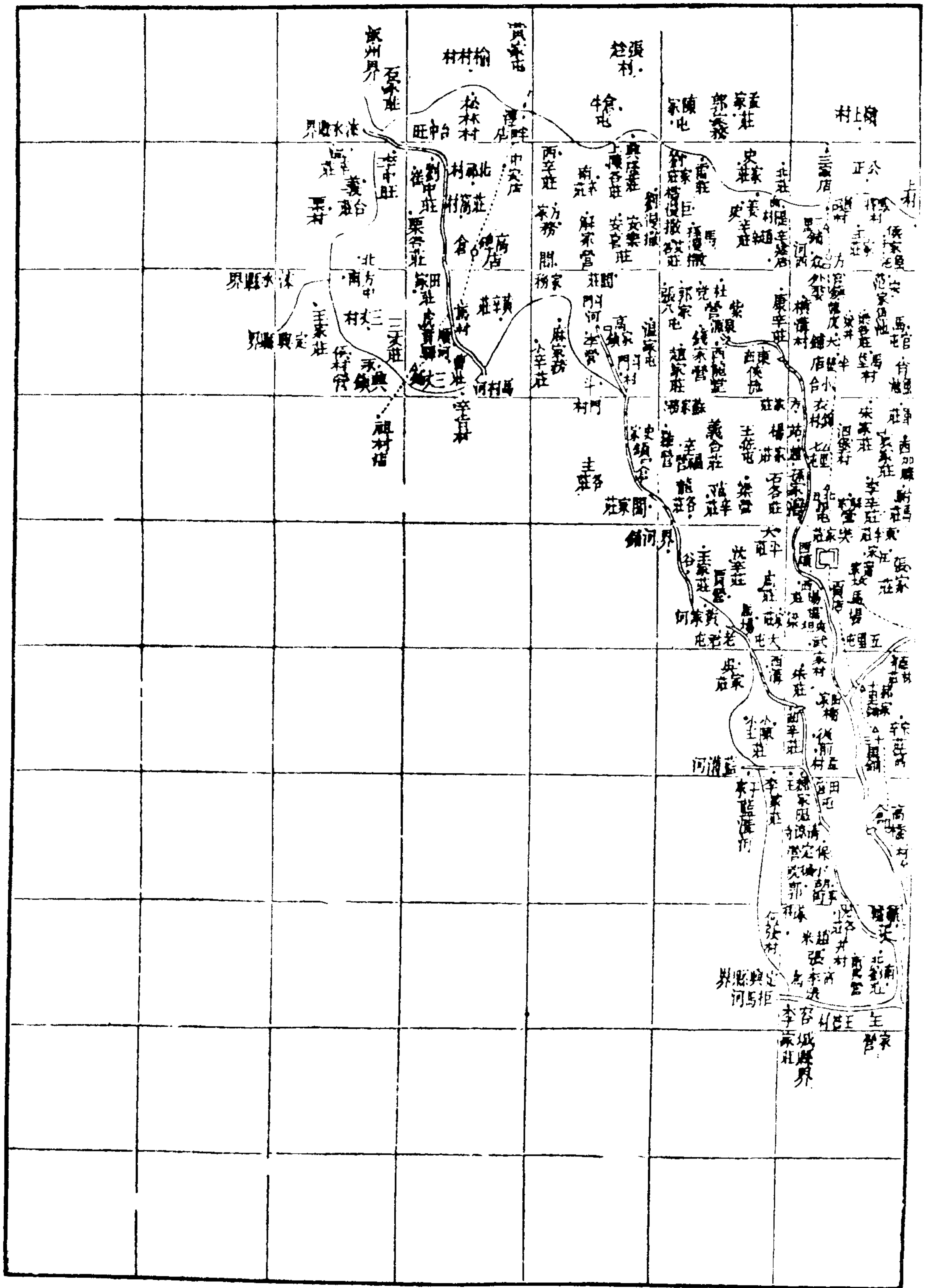
定興縣





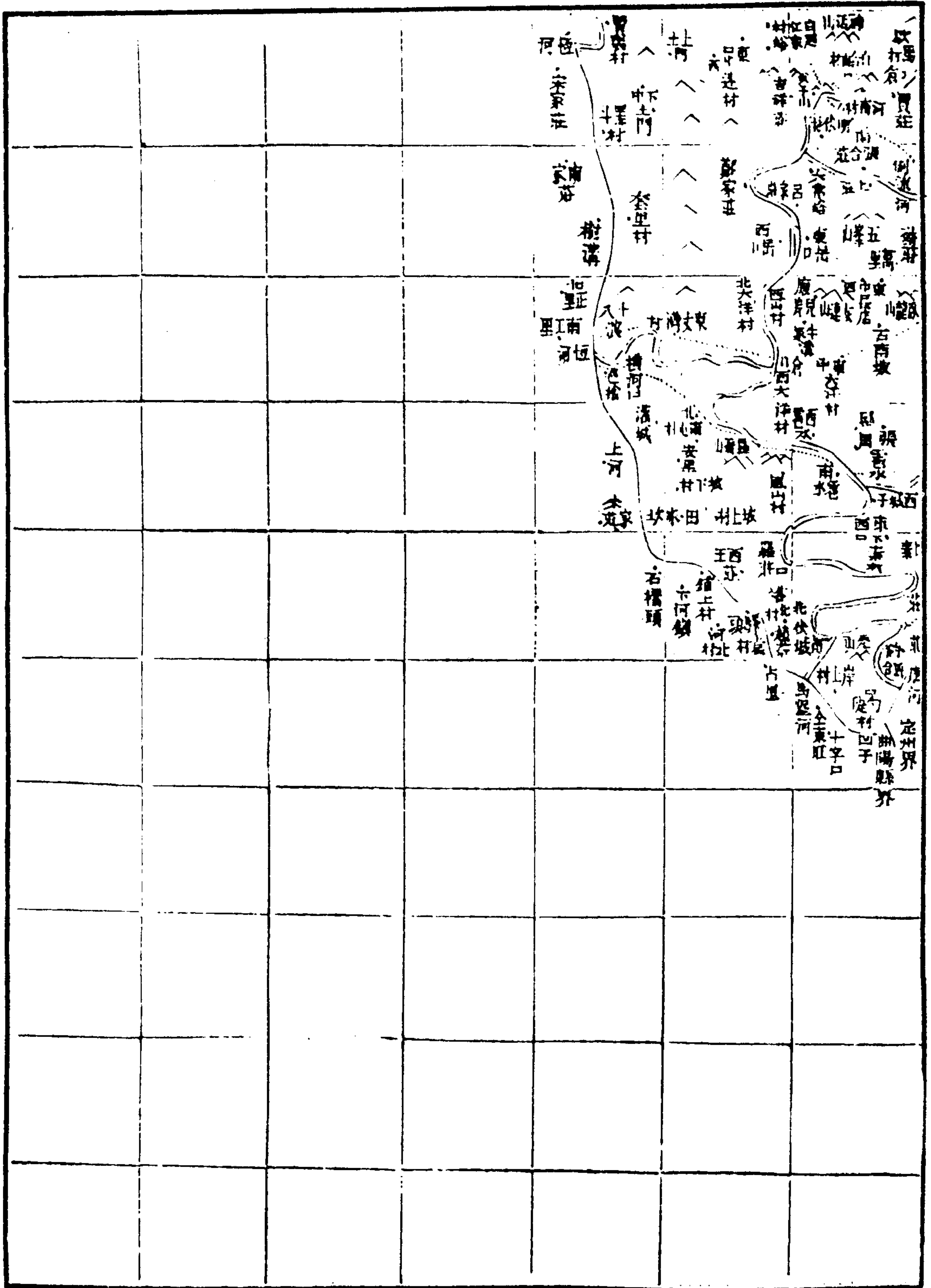
定興縣府東北一百二十里東至新城縣界二十五里至縣治三十五里西至易州界三十里至州治六十里南至容城縣界四十里至縣治五十五里北至新城縣界十三里至易州涑水縣界十三里至縣治三十里東南至容城縣界三十五里至縣治五十五里西南至安肅縣界四十六里至縣治七十里東北至新城縣界十里西北至涑水縣界十三里至縣治三十里

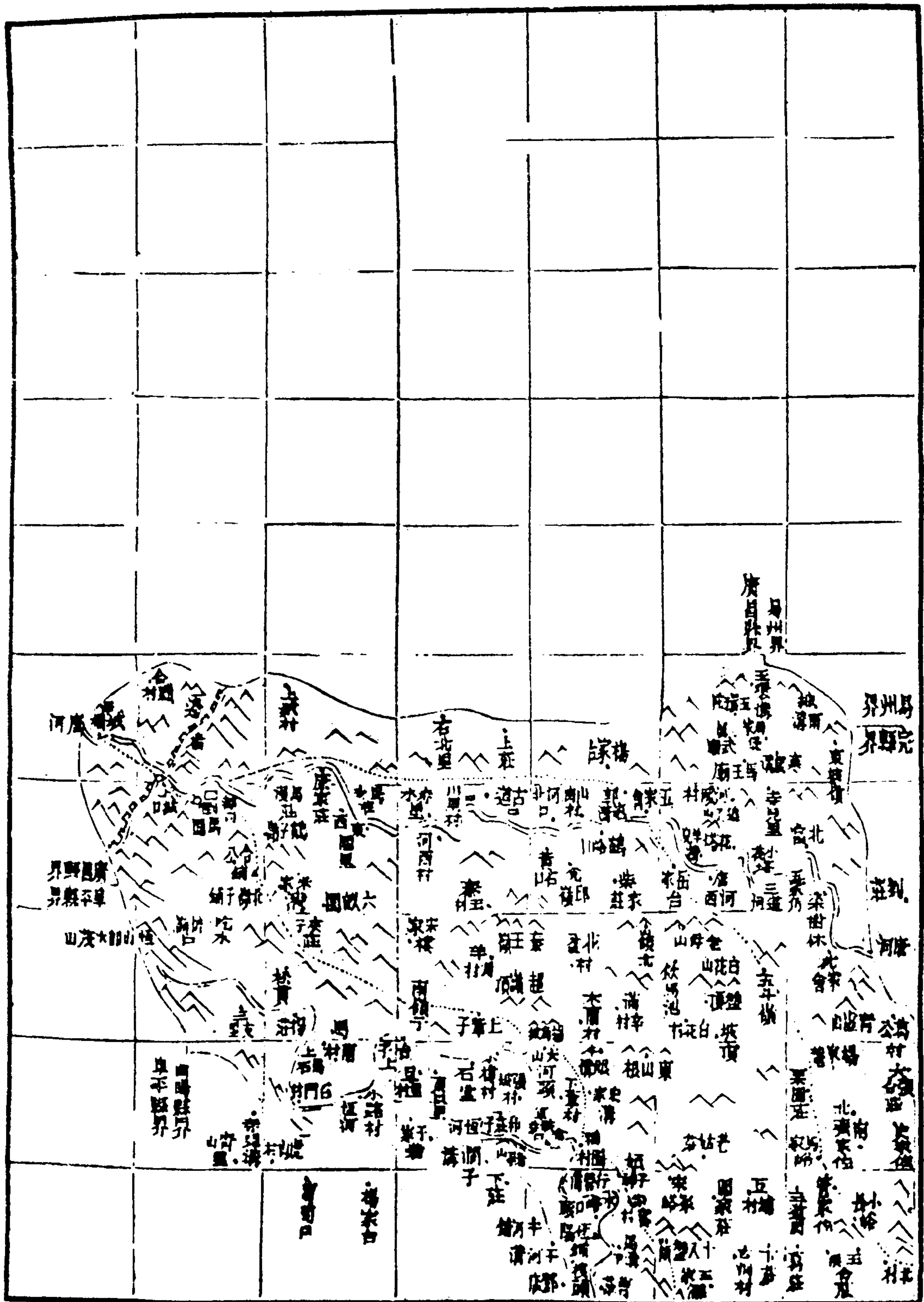
新城縣圖



新城縣府東北一百五十里東至順天府固安縣界三十二里西至定興縣界十里至縣治三十五里南至容城縣界三十里至雄縣界三十五里至縣治六十五里北至順天府涿州界三十里至州治六十里東南至順天府霸州界六十里至州治八十六里至順天府保定縣界七十五里至縣治九十里西南至容城縣界三十里至縣治六十里東北至固安縣界四十五里至縣治九十里西北至易州涿水縣界四十五里至縣治六十五里至涿州界四十五里

唐縣圖

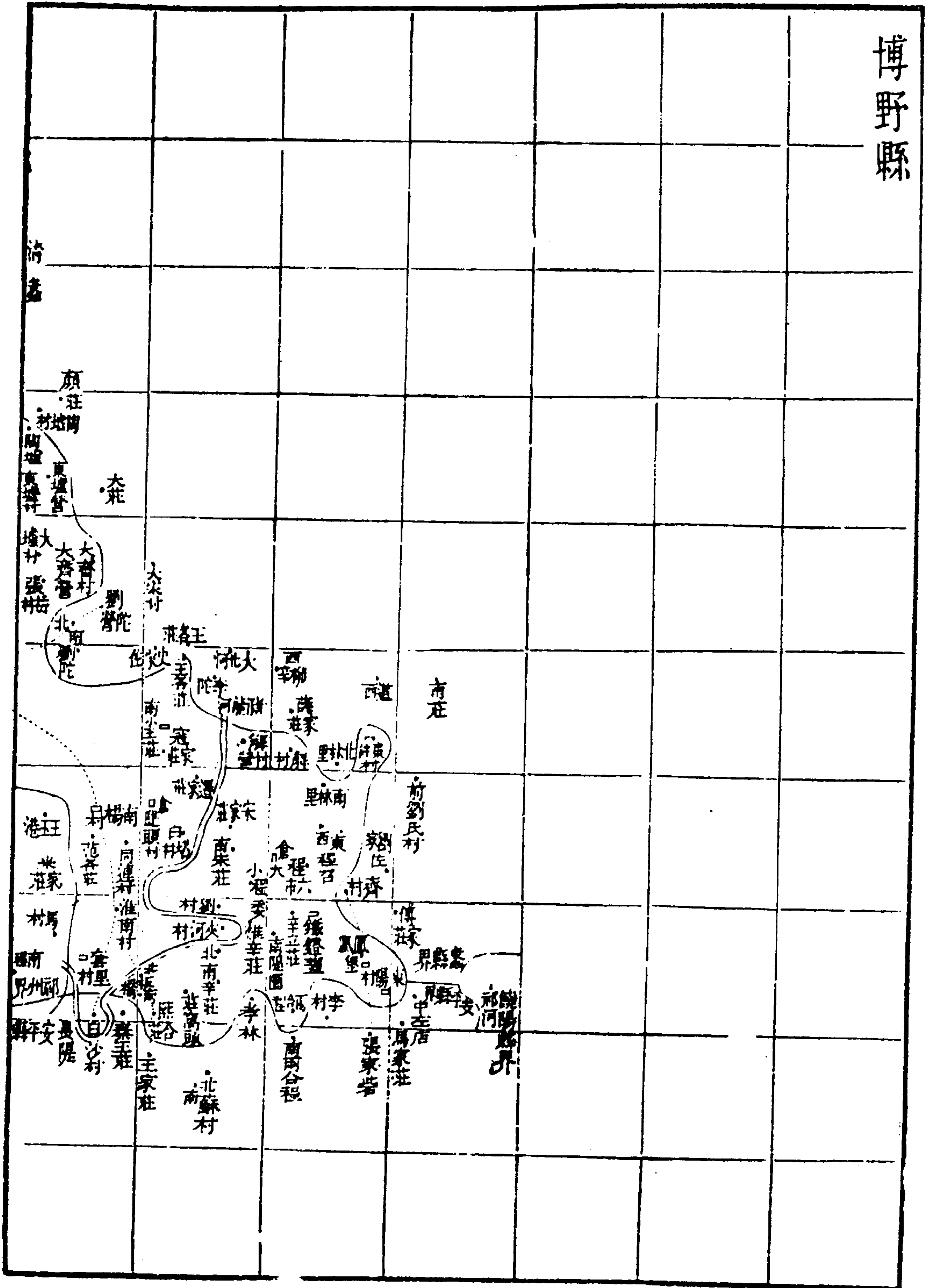





唐縣府西少南一百二十里東至望都縣界十里至縣治三十里西至定州曲陽縣界五十里南至定州界三十里至州治六十里北至完縣界二十三里至易州廣昌縣界一百二十里至縣治二百一十里東南至定州界三十六里至望都縣界三十五里西南至曲陽縣界四十里至縣治六十里東北至完縣界十八里至縣治三十五里西北至廣昌縣界一百七十里至縣治二百四十里

博野縣圖

博野縣



〔光緒〕畿輔通志 卷四七



博野縣府南九十五里東至蠡縣界六里至縣治二十里西
至祁州界十五里至州治三十里南至祁州界十二里至深
州安平縣界三十里至縣治五十八里北至清苑縣界三十
里至縣治九十五里東南至深州饒陽縣界四十五里至縣
治七十里西南至祁州界十二里至州治三十里東北至蠡
縣界十三里西北至望都縣界三十五里至縣治九十里

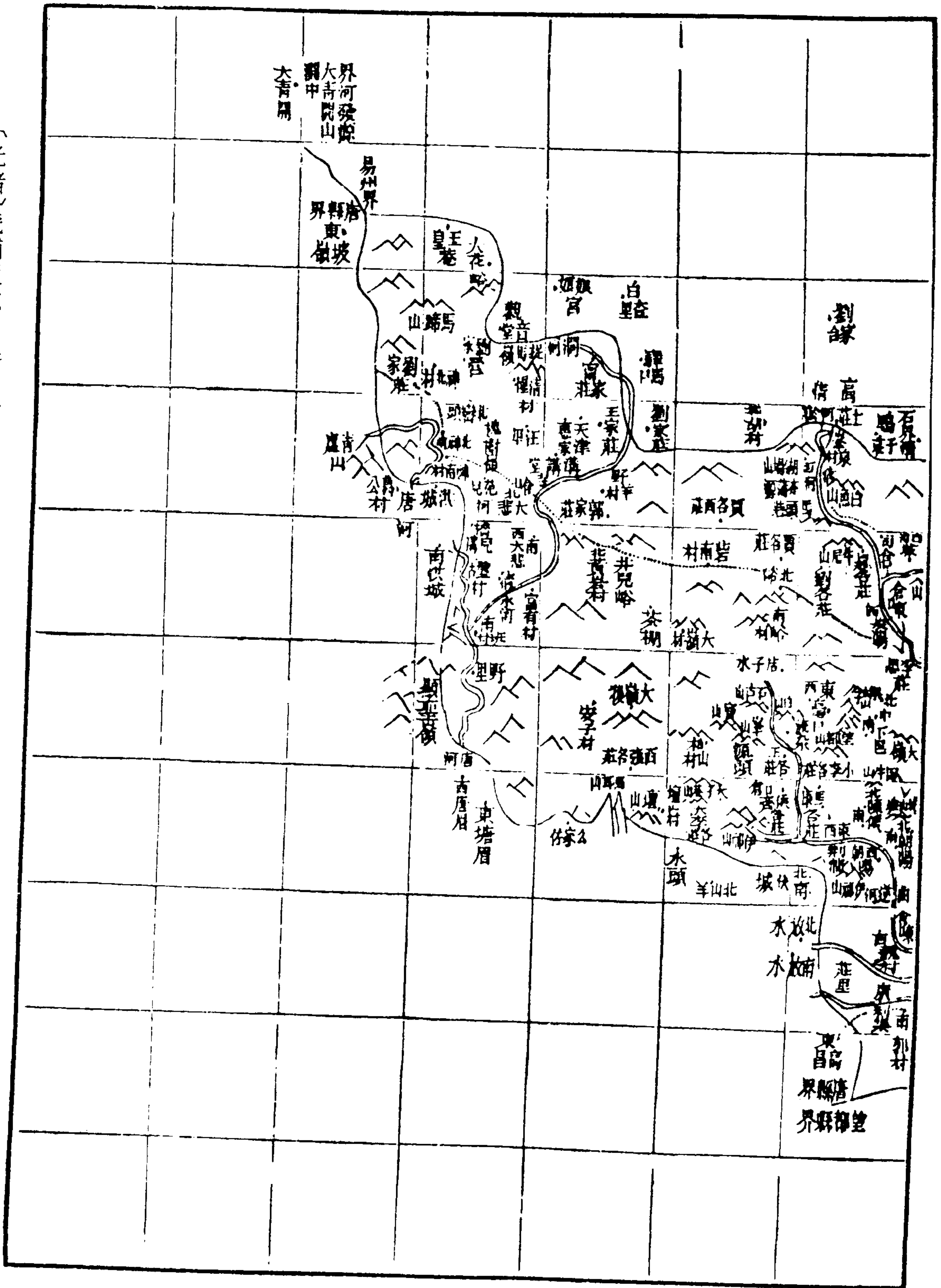
望都縣圖

望都縣府西南八十里東至清苑縣界二十里至縣治八十里西至唐縣界二十里至縣治三十里南至定州界二十里北至完縣界十里至縣治二十二里東南至祁州界四十五里至州治七十里西南至定州界三十里至州治六十里東北至滿城縣界十五里至縣治七十里西北至完縣界十八里

容谷城縣圖

容城縣府東北九十里東至新城縣界三十里至縣治六十里至雄縣界三十八里西至安肅縣界十六里至縣治四十二里南至安州界八里至州治四十里北至定興縣界二十里至縣治五十五里東南至雄縣界十八里至縣治四十六里至安州界十里西南至安州界二十二里至安肅縣界二十里東北至新城縣界二十里至縣治六十里西北至定興縣界十八里

完縣圖

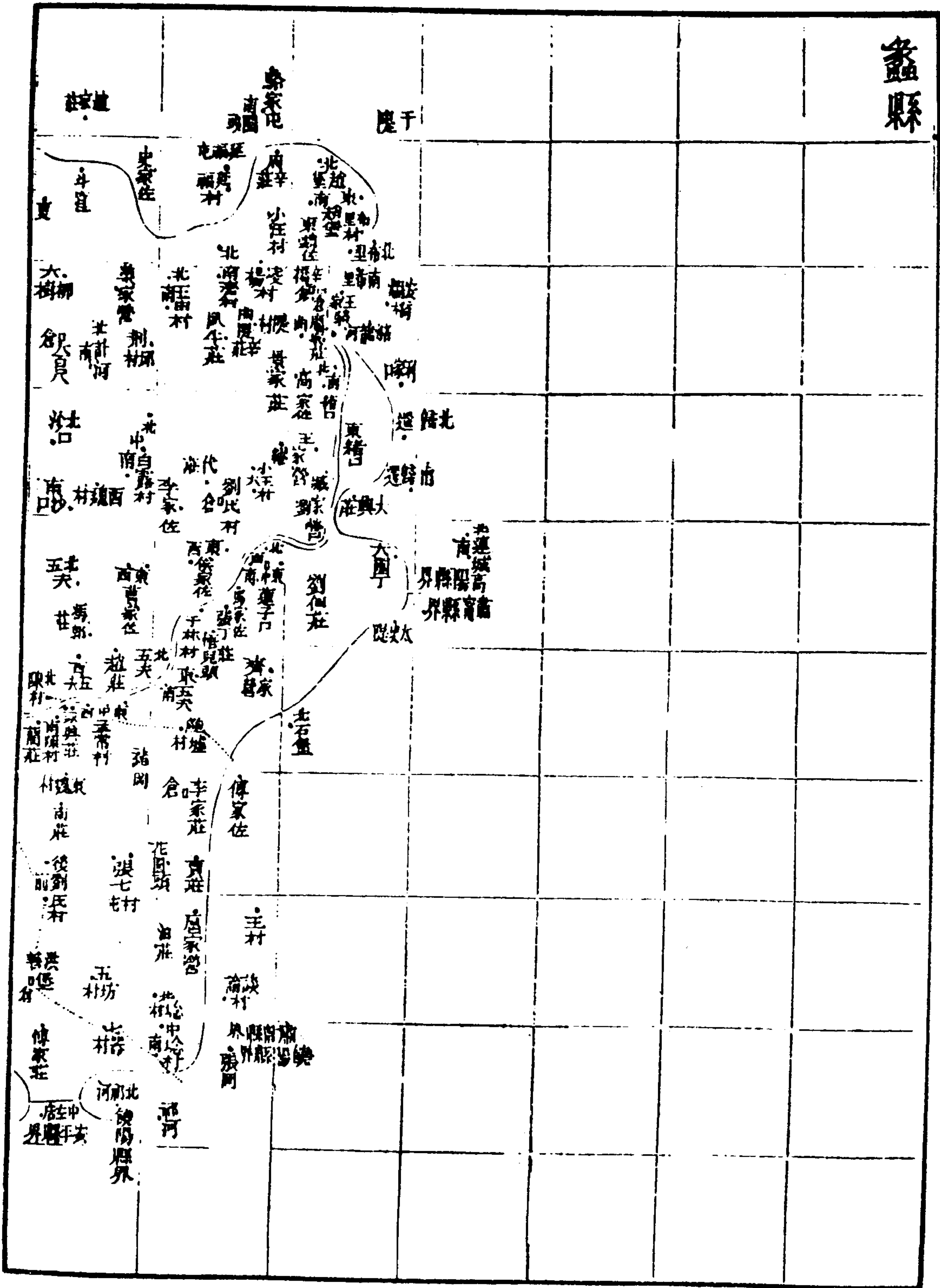


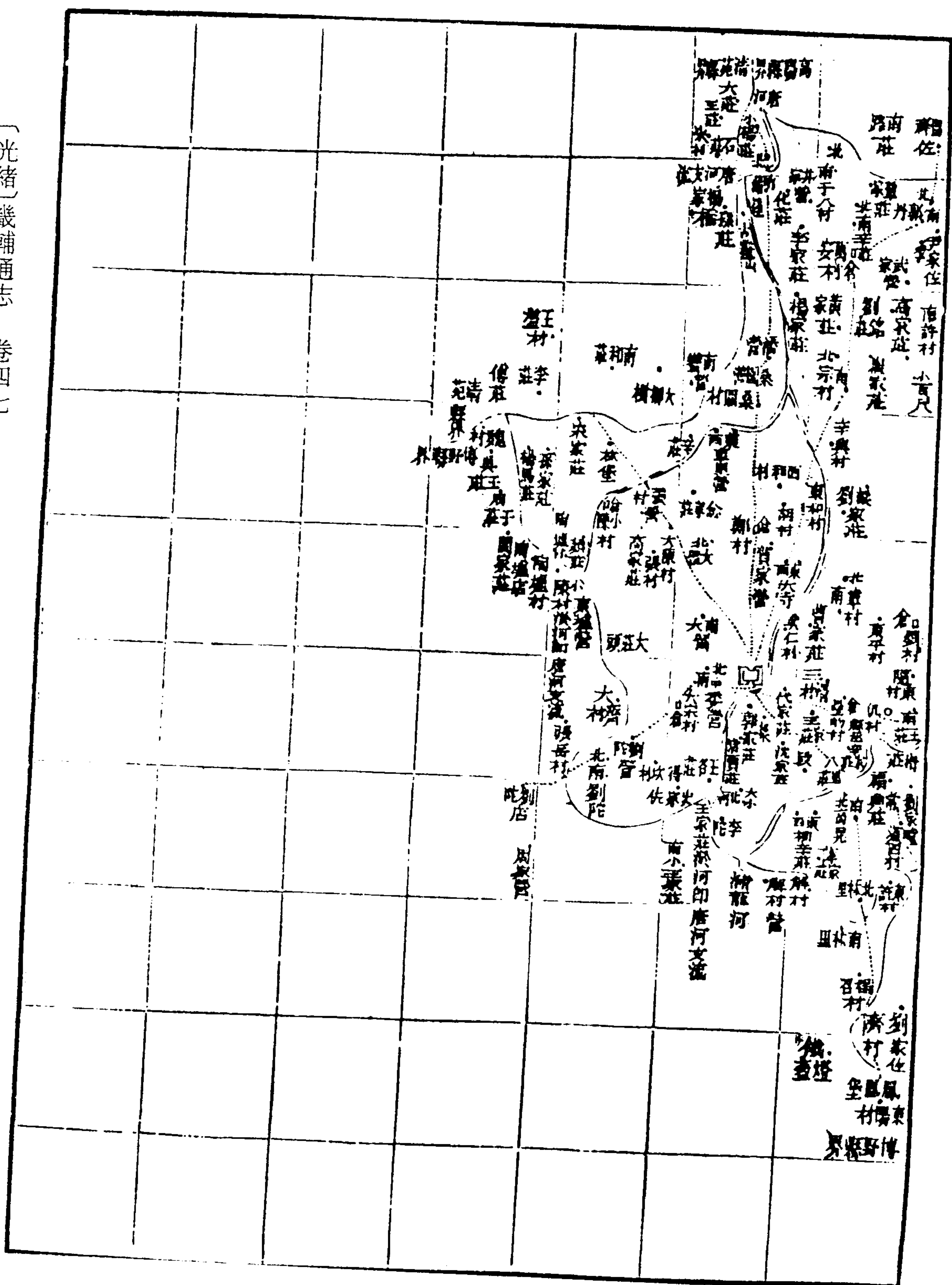
完縣府西少南七十里東至滿城縣界二十二里至縣治五
十里西至唐縣界十六里至縣治三十五里南至望都縣界
十二里至縣治二十二里北至易州界四十二里至州治一
百八十里東南至滿城縣界二十五里西南至唐縣界二十
里至縣治三十五里東北至易州界四十三里至州治一百
八十里西北至唐縣界七十五里至易州界八十里

象蟲縣圖

〔光緒〕畿輔通志 卷四七

蠡縣



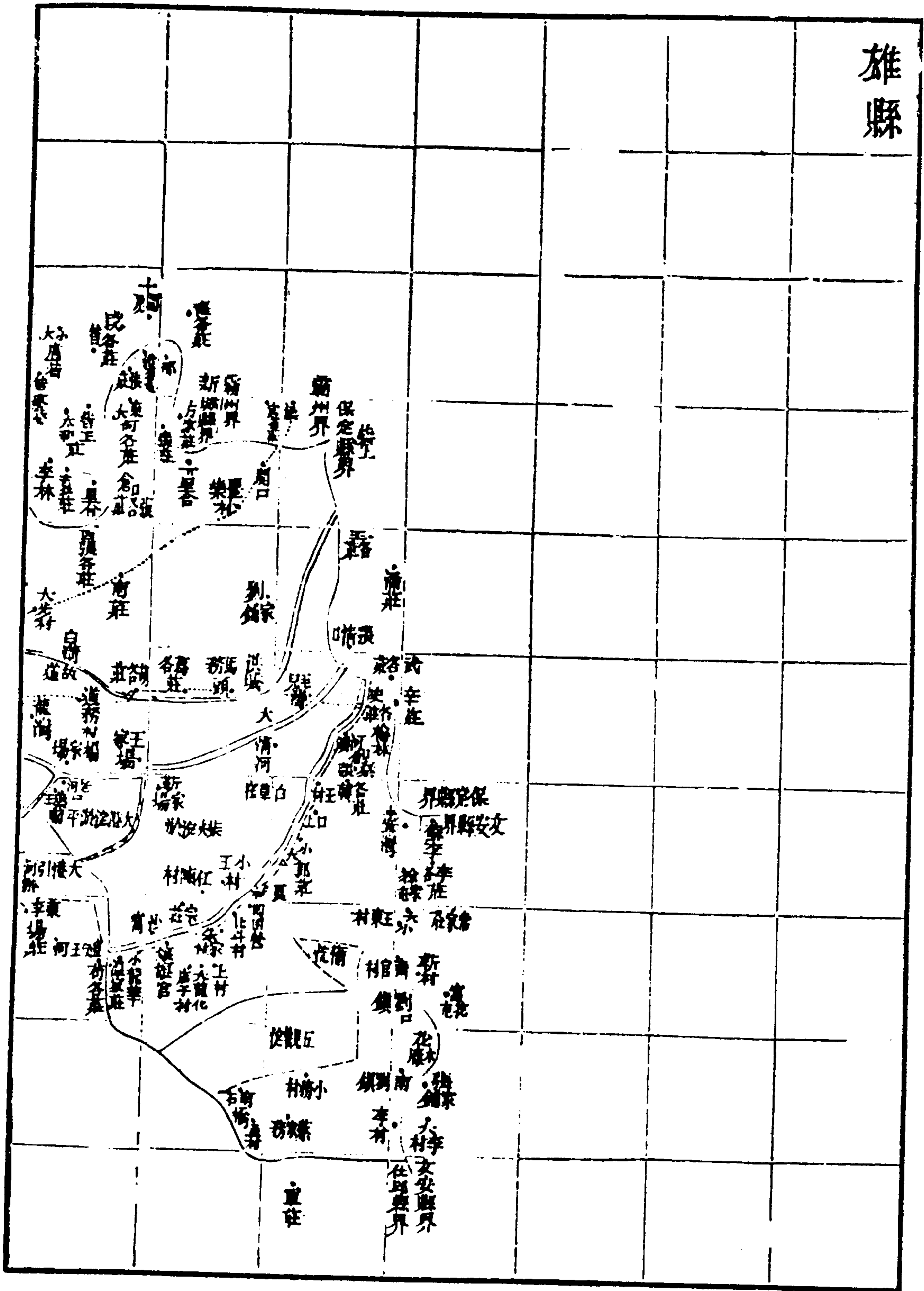


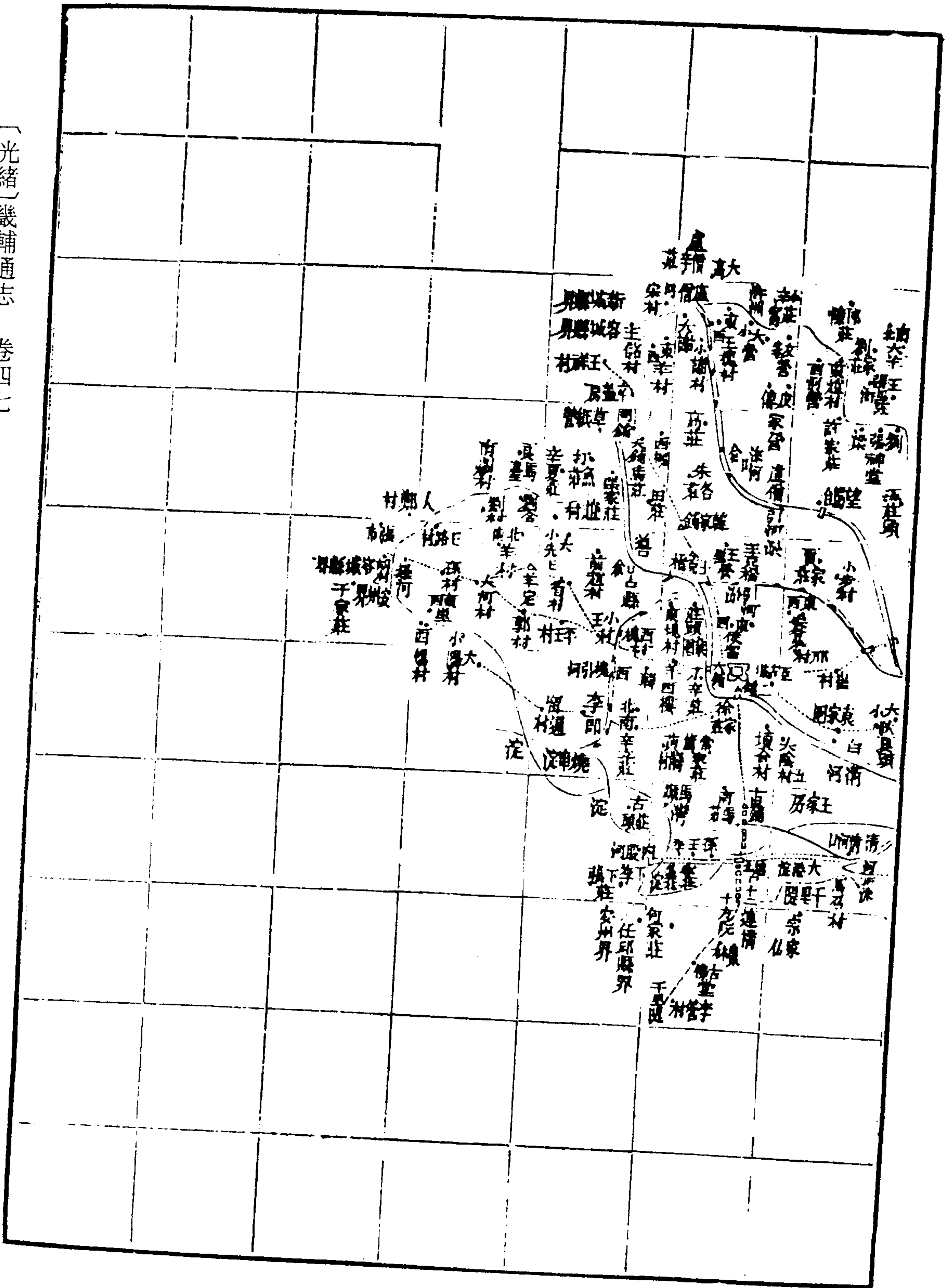
蠡縣府南少東九十里東至河間府肅甯縣界三十里至縣治四十八里至高陽縣界四十三里西至博野縣界十里至縣治二十里南至博野縣界十五里北至清苑縣界四十五里至縣治九十里至高陽縣界四十五里東南至深州饒陽縣界三十八里至縣治六十五里西南至博野縣界十四里至縣治二十里東北至高陽縣界四十二里至縣治六十里西北至清苑縣界二十五里至縣治九十里

雄縣圖

雄縣

續修四庫全書 史部 地理類

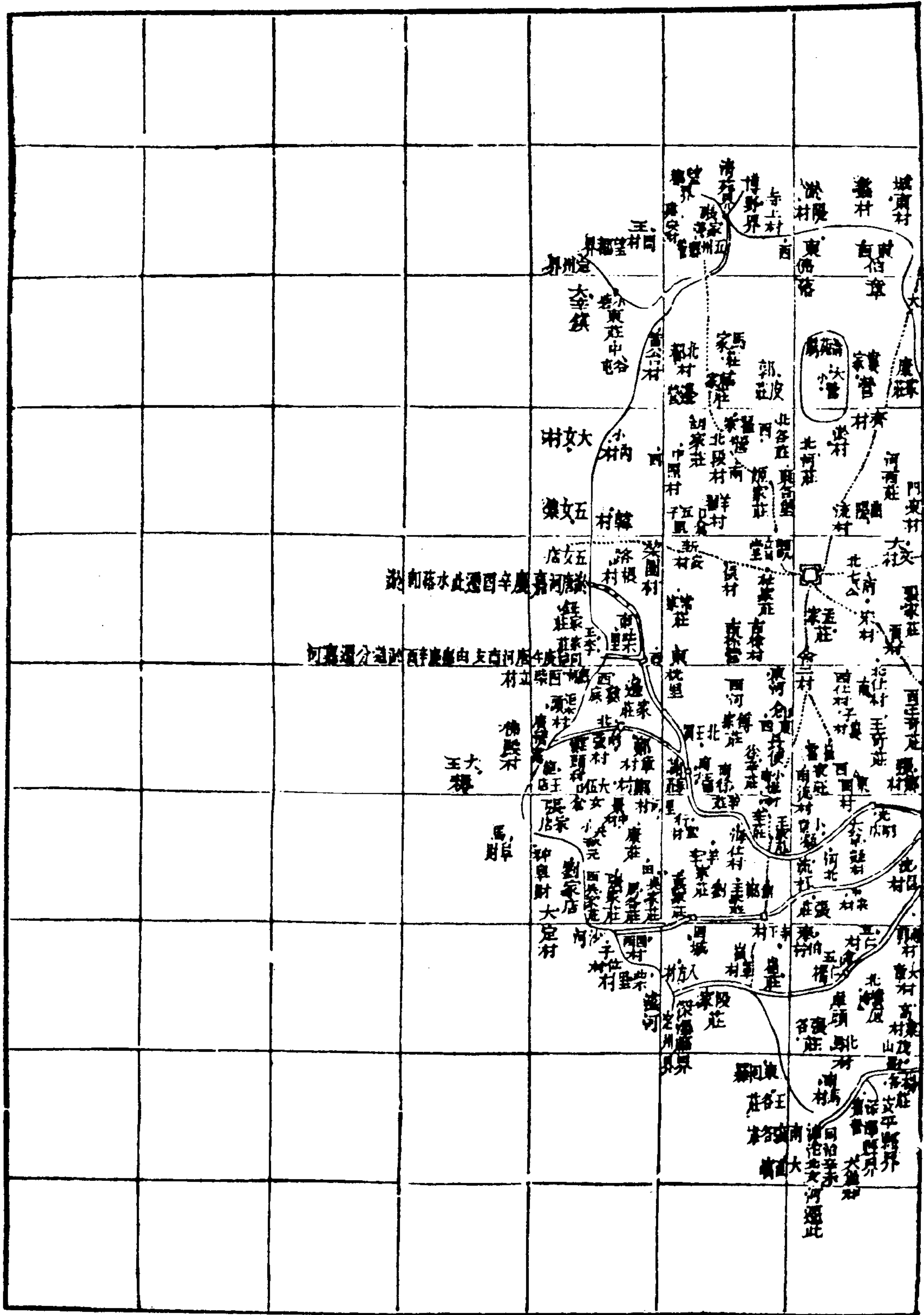




雄縣府東北一百二十里東至順天府保定縣界四十里至
縣治五十里西至安州界二十里至州治六十里至容城縣
界二十八里至縣治四十六里南至河間府任邱縣界十二
里至縣治六十二里北至新城縣界三十里至縣治六十五
里東南至順天府文安縣界五十里至縣治九十里西南至
安州界十六里至州治五十八里東北至順天府霸州界三
十五里至州治六十五里西北至容城縣界二十八里至縣
治四十六里

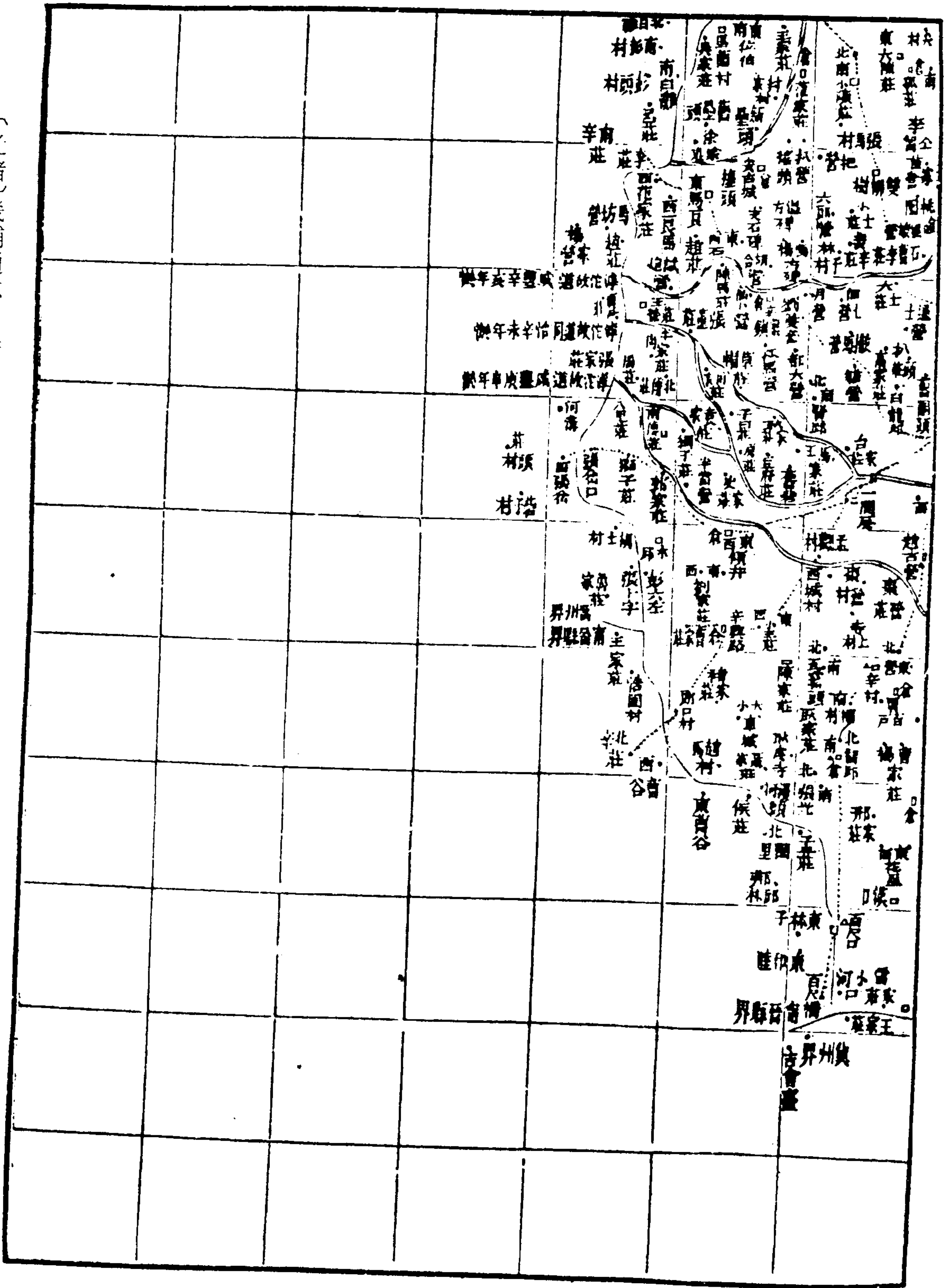
一、二、三、四、五、六、七、八、九、十、十一、十二、十三、十四、十五、十六、十七、十八、十九、二十、二十一、二十二、二十三、二十四、二十五、二十六、二十七、二十八、二十九、三十、三十一、三十二、三十三、三十四、三十五、三十六、三十七、三十八、三十九、四十、四十一、四十二、四十三、四十四、四十五、四十六、四十七、四十八、四十九、五十、五十一、五十二、五十三、五十四、五十五、五十六、五十七、五十八、五十九、六十、六十一、六十二、六十三、六十四、六十五、六十六、六十七、六十八、六十九、七十、七十一、七十二、七十三、七十四、七十五、七十六、七十七、七十八、七十九、八十、八十一、八十二、八十三、八十四、八十五、八十六、八十七、八十八、八十九、九十、九十一、九十二、九十三、九十四、九十五、九十六、九十七、九十八、九十九、一百

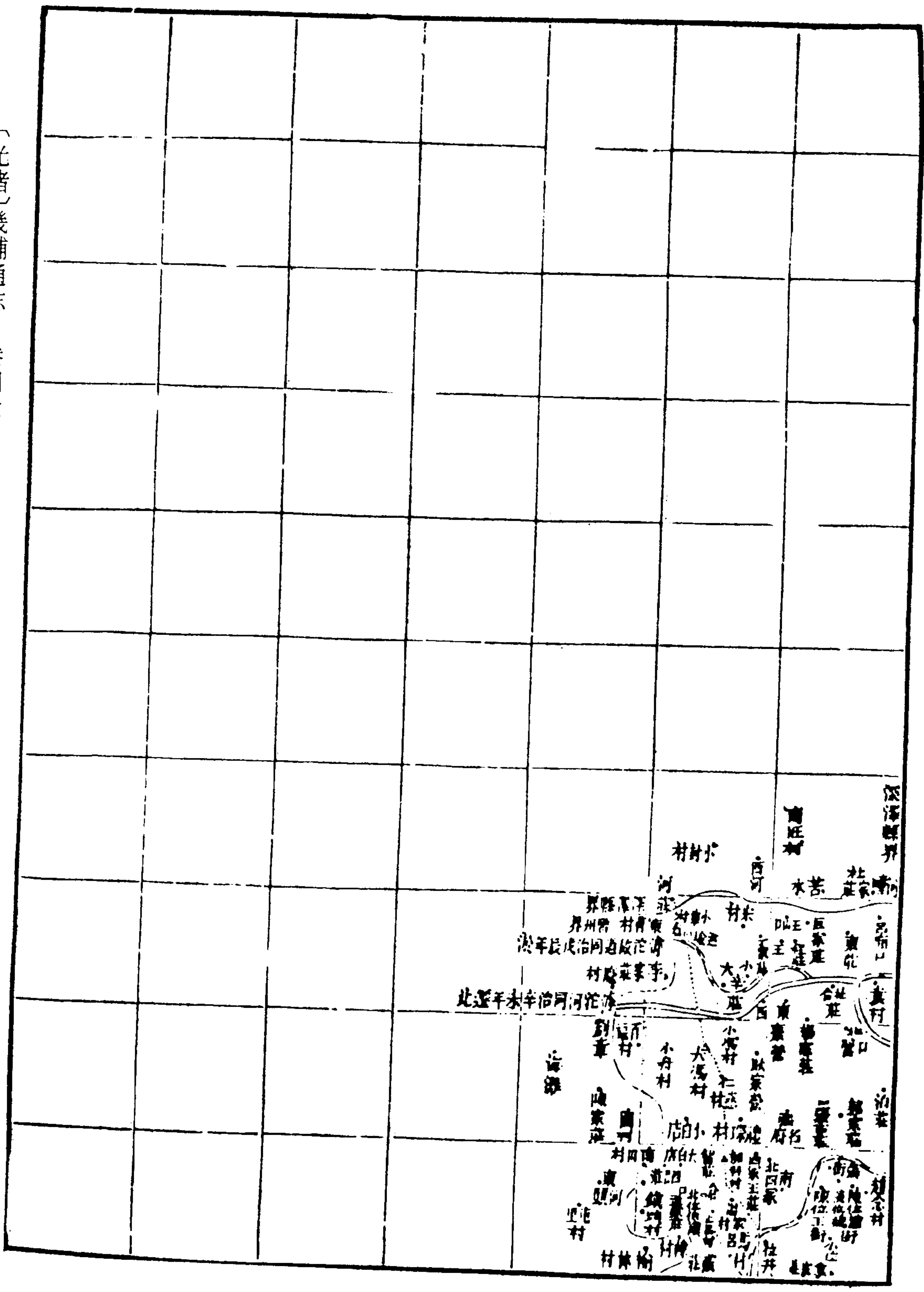
祁州圖



祁州府南少西一百二十里東至博野縣界三十八里西至
定州界十六里至州治六十里南至定州深澤縣界四十里
北至博野縣界二十六里東南至深州安平縣界三十里至
縣治六十里西南至深澤縣界三十里至縣治五十五里至
定州界三十里東北至博野縣界十八里至縣治三十里西
北至望都縣界二十八里至縣治七十里

東鹿縣圖

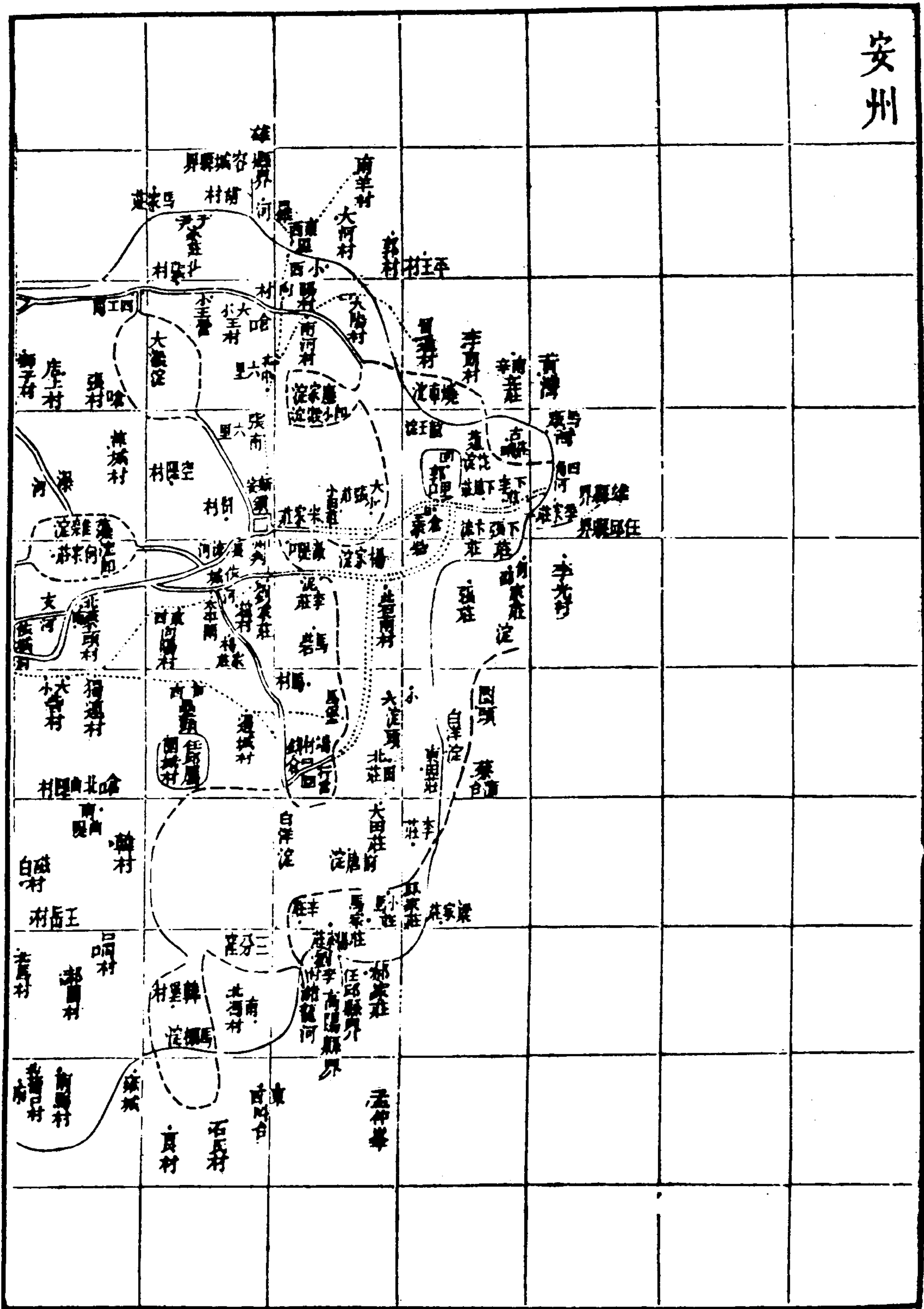




東鹿縣府南少西二百四十里東至深州界五里至州治五
十五里西至正定府晉州界二十八里南至冀州界四十五
里至趙州甯晉縣界四十五里北至深州安平縣界五十五
里至縣治一百里至定州深澤縣界六十五里東南至深州
界三十里至冀州界三十五里至州治八十里西南至甯晉
縣界三十二里至縣治九十里東北至深州界三十五里至
州治五十五里至安平縣界五十五里至深州界七十里西
北至晉州界三十里至州治六十里至深澤縣界七十里至
縣治九十里

安州

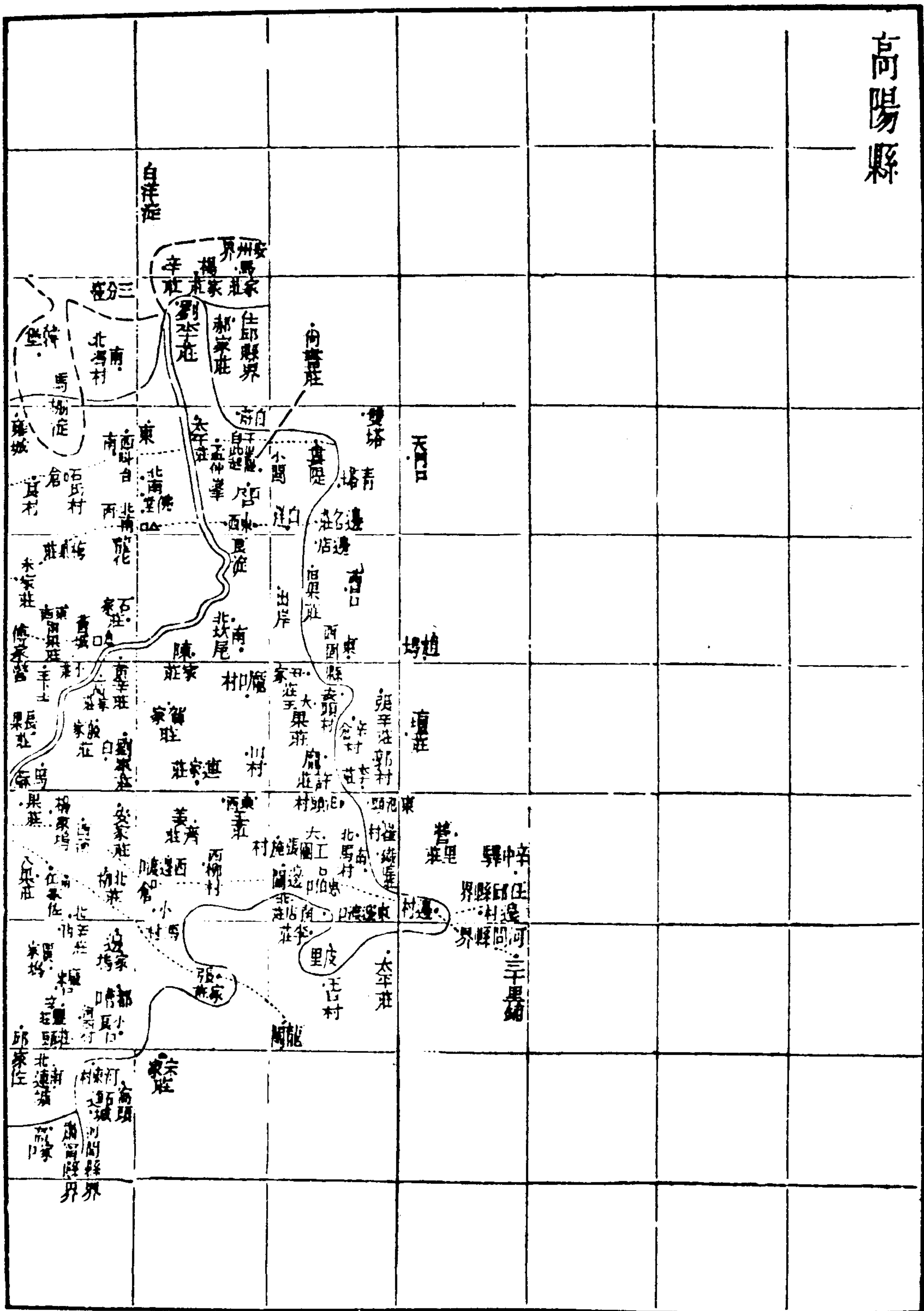
續修四庫全書 史部 地理類



安州府東六十里東至河間府任邱縣界三十五里西至清苑縣界十三里至縣治六十里南至高陽縣界三十五里至縣治四十里北至容城縣界三十里至縣治四十里東南至任邱縣界三十五里至縣治六十五里西南至清苑縣界四十三里至高陽縣界四十三里東北至雄縣界四十里至縣治五十六里西北至安肅縣界二十里至縣治五十里

高陽縣圖

高陽縣



高陽縣府東南六十五里東至河間府任邱縣界三十八里
至縣治五十五里西至清苑縣界三十里至縣治六十五里
南至河間府肅甯縣界三十七里至縣治五十七里至蠡縣
界十二里北至安州界五里至州治四十里東南至河間府
河間縣界四十五里至縣治八十五里西南至蠡縣界十八
里至縣治六十里東北至任邱縣界三十五里至安州界三
十五里西北至安州界十里至清苑縣界三十里至縣治六
十五里

畿輔通志卷四十八

略三 輿地三 疆域圖說三

承德府全圖

承德府圖

灤平縣圖

平泉州圖

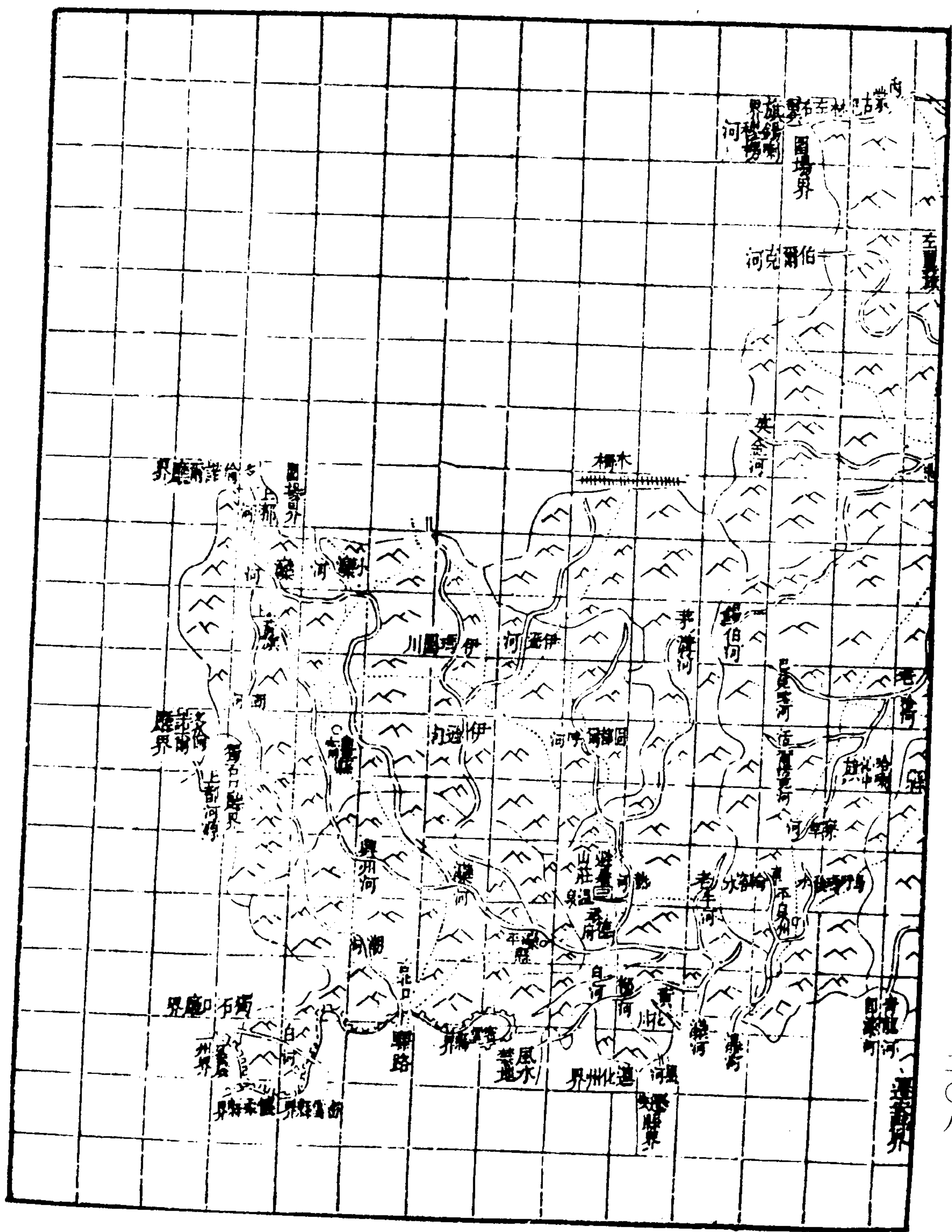
豐甯縣圖

建昌縣圖

赤峯縣圖

朝陽縣圖

承德府全圖



承德府在省治東北七百八十里至

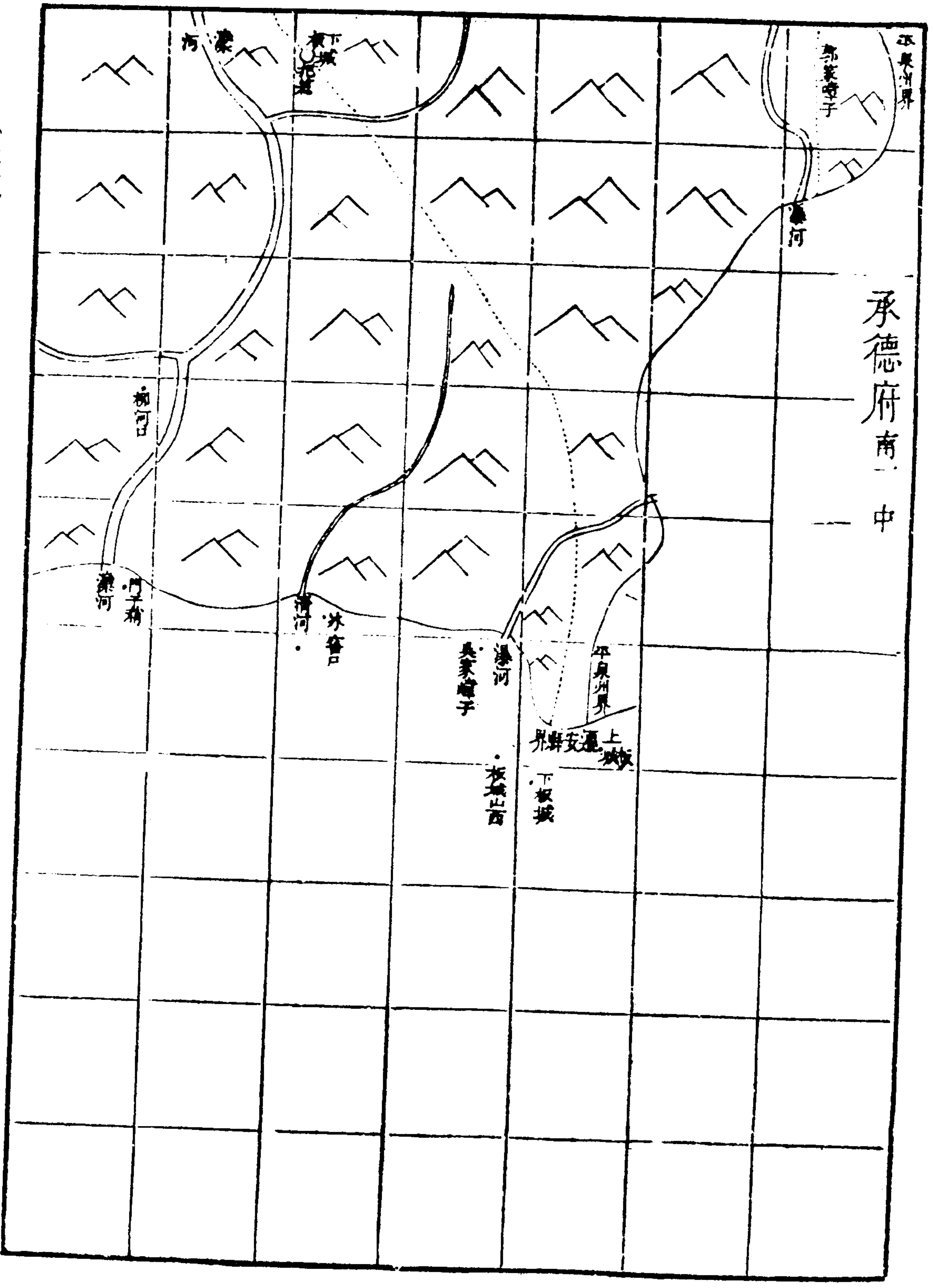
京師四百二十里東西廣一千二百里南北袤八百里領州一縣五灤平平泉豐甯建昌赤峰朝陽東界

盛京錦州府南界永平府遵化州西界獨石口廳北界圍場又北界內蒙古巴林旗阿魯科爾沁旗東南界永平府西南界順天府宣化府東北界內蒙古科爾沁旗

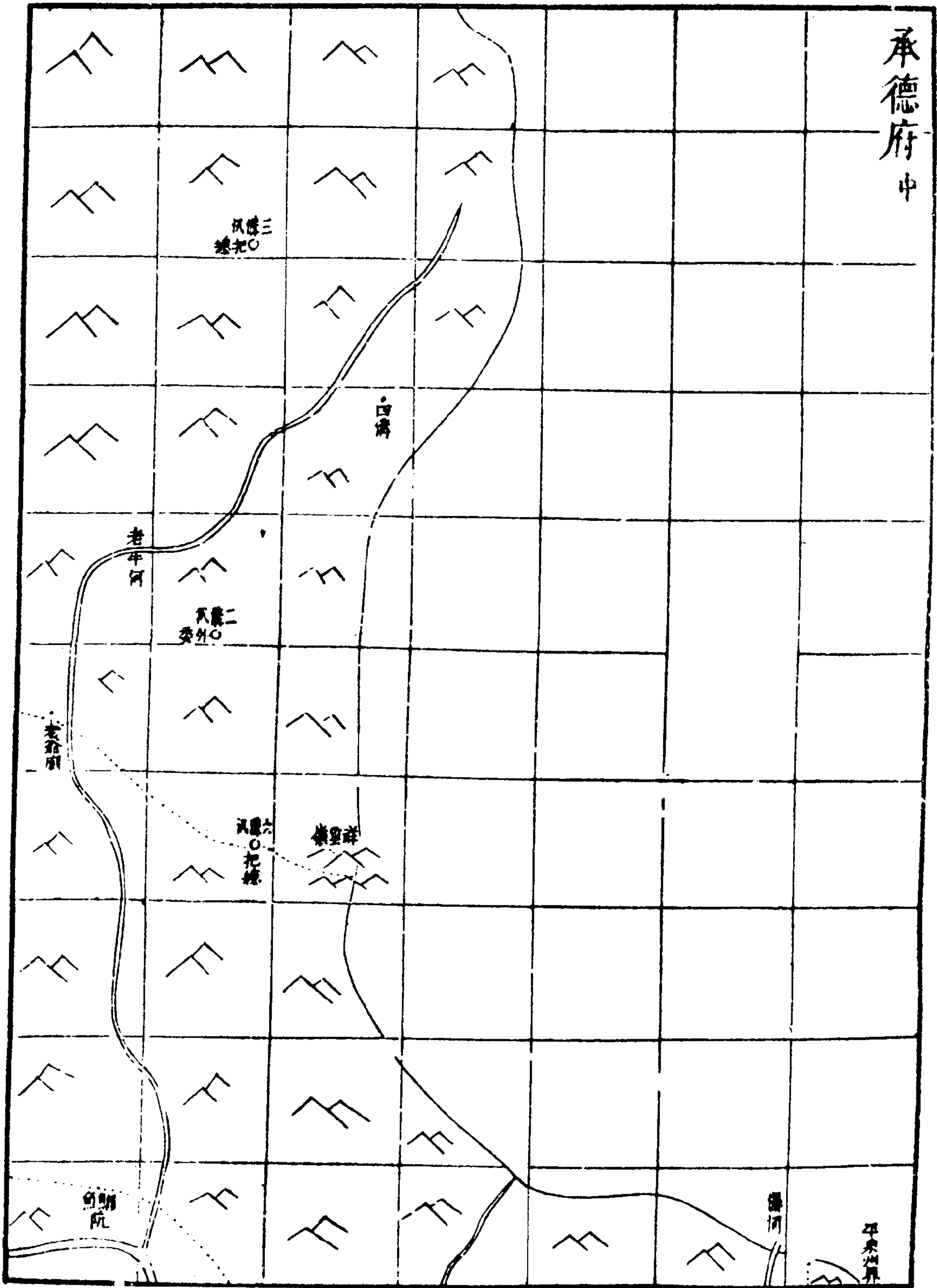
盛京奉天府西北界多倫諾爾廳

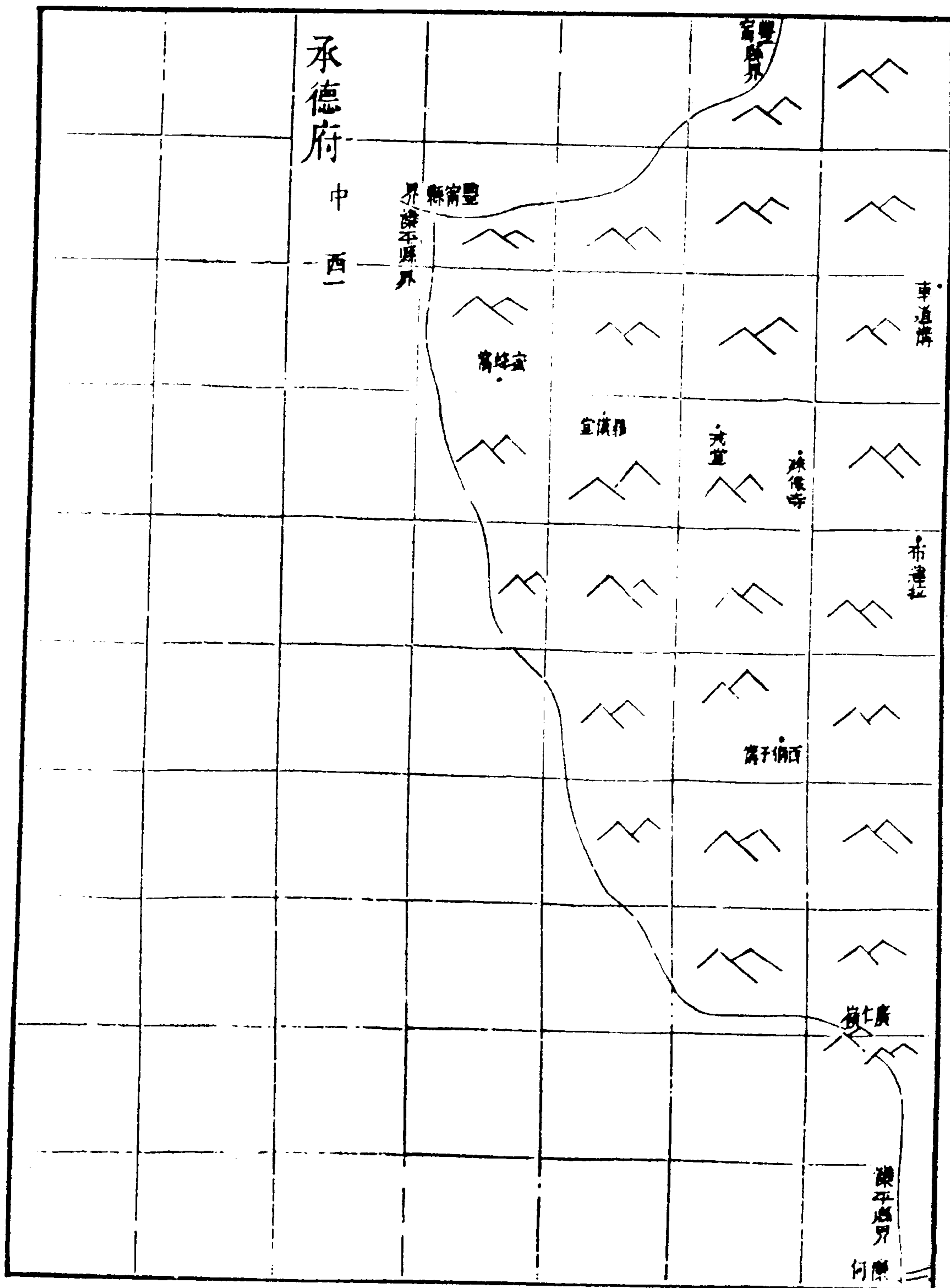
承德府圖

承德府南一中

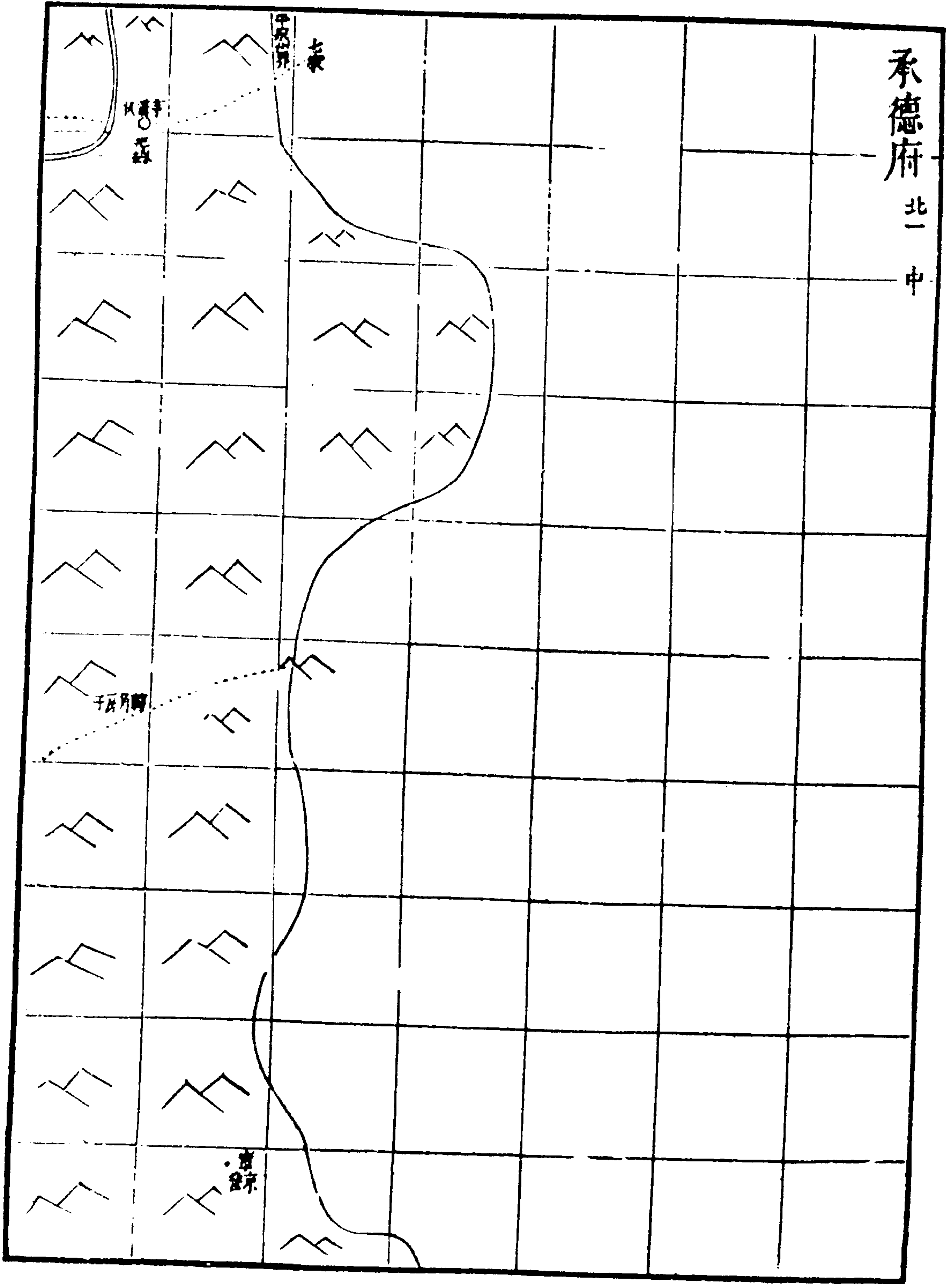


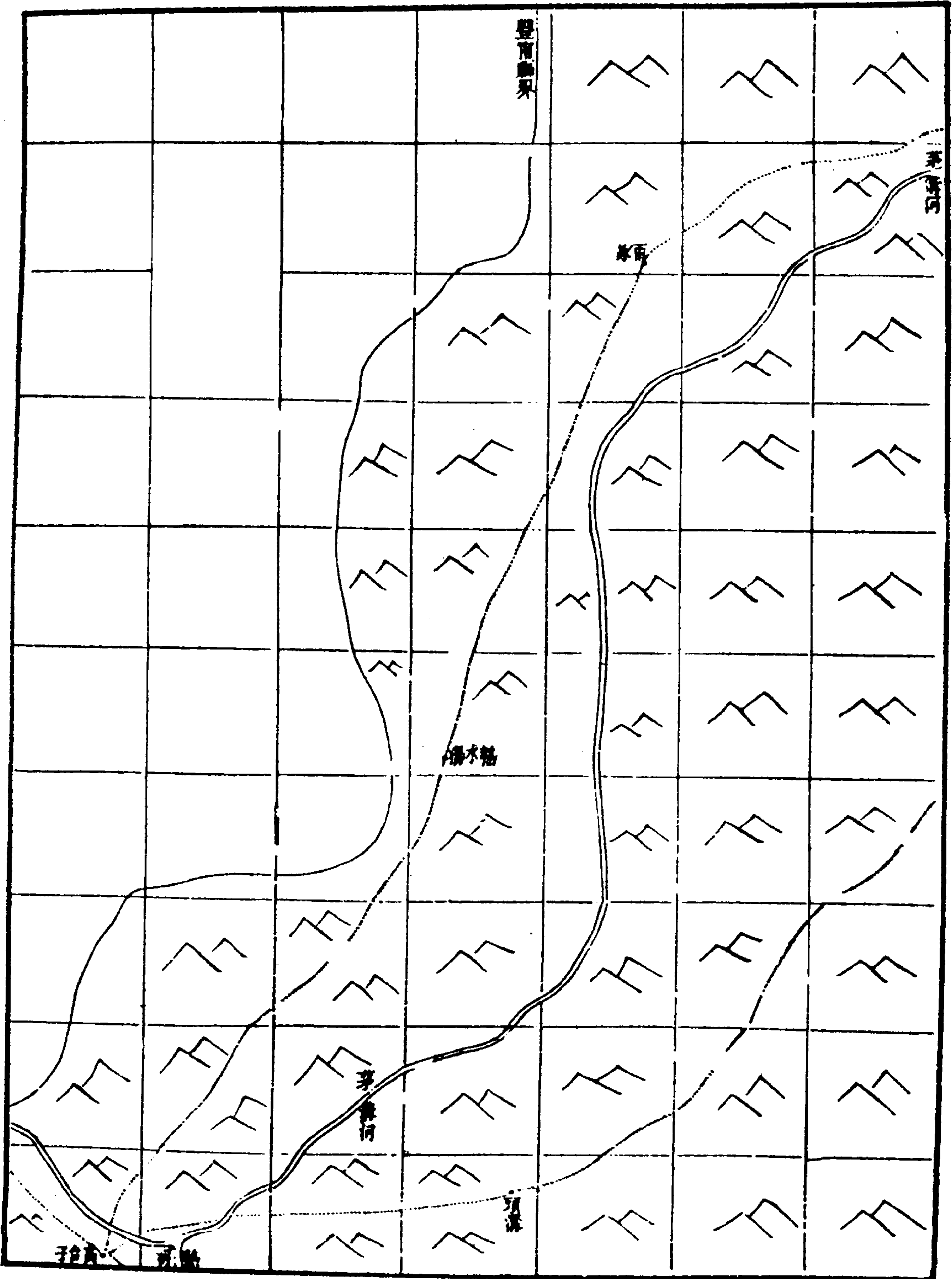
承德府中



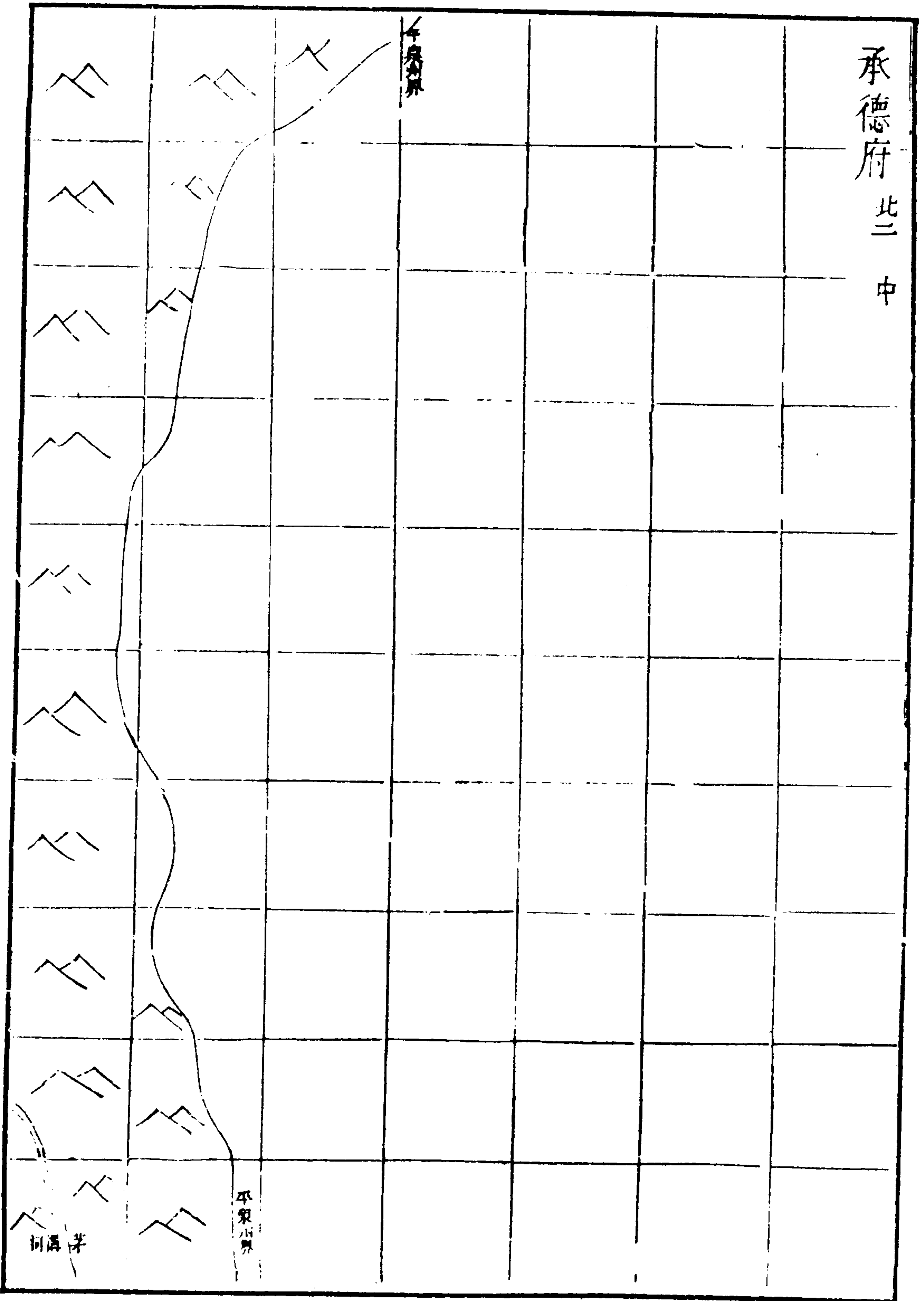


承德府 北中

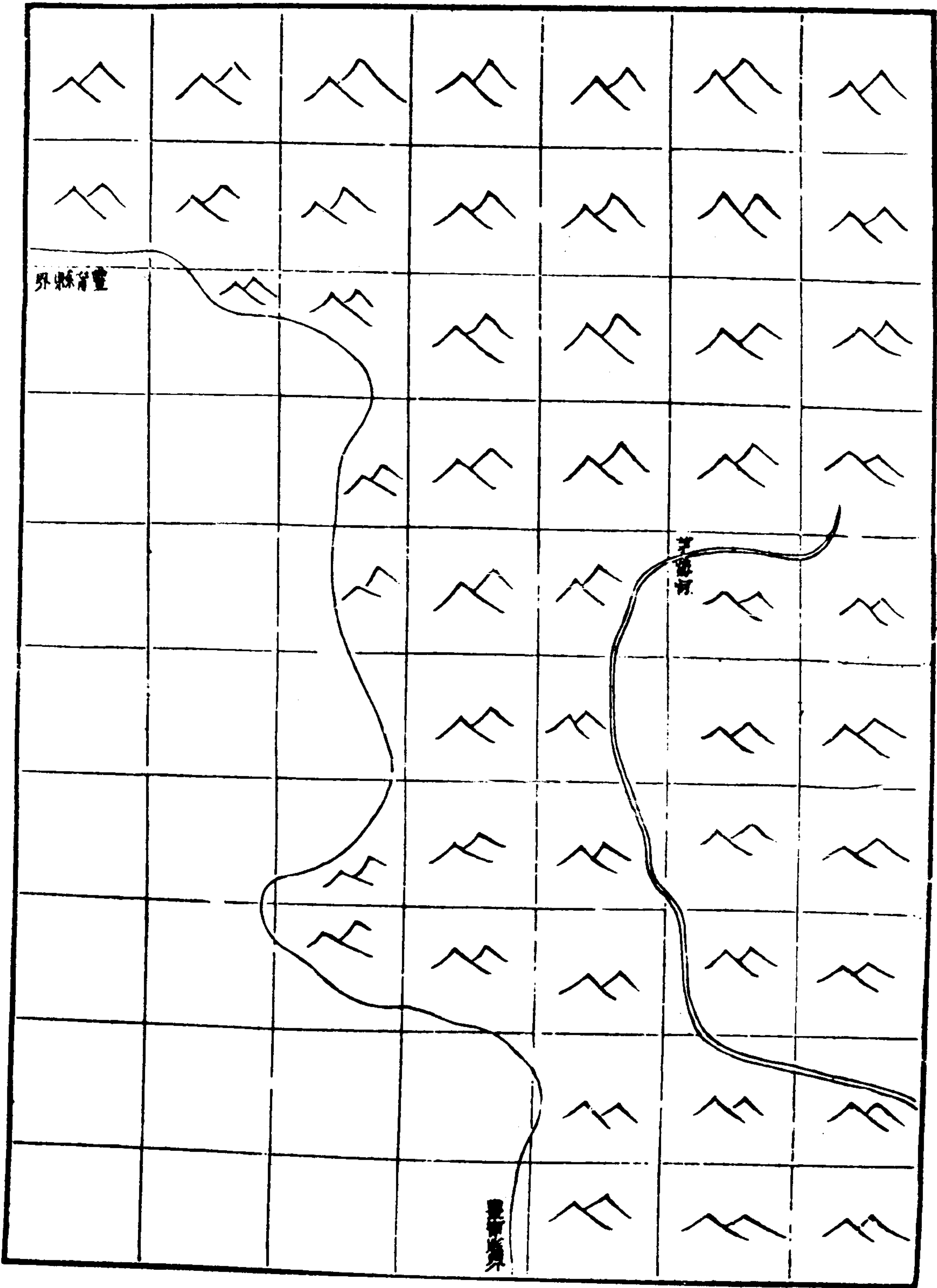


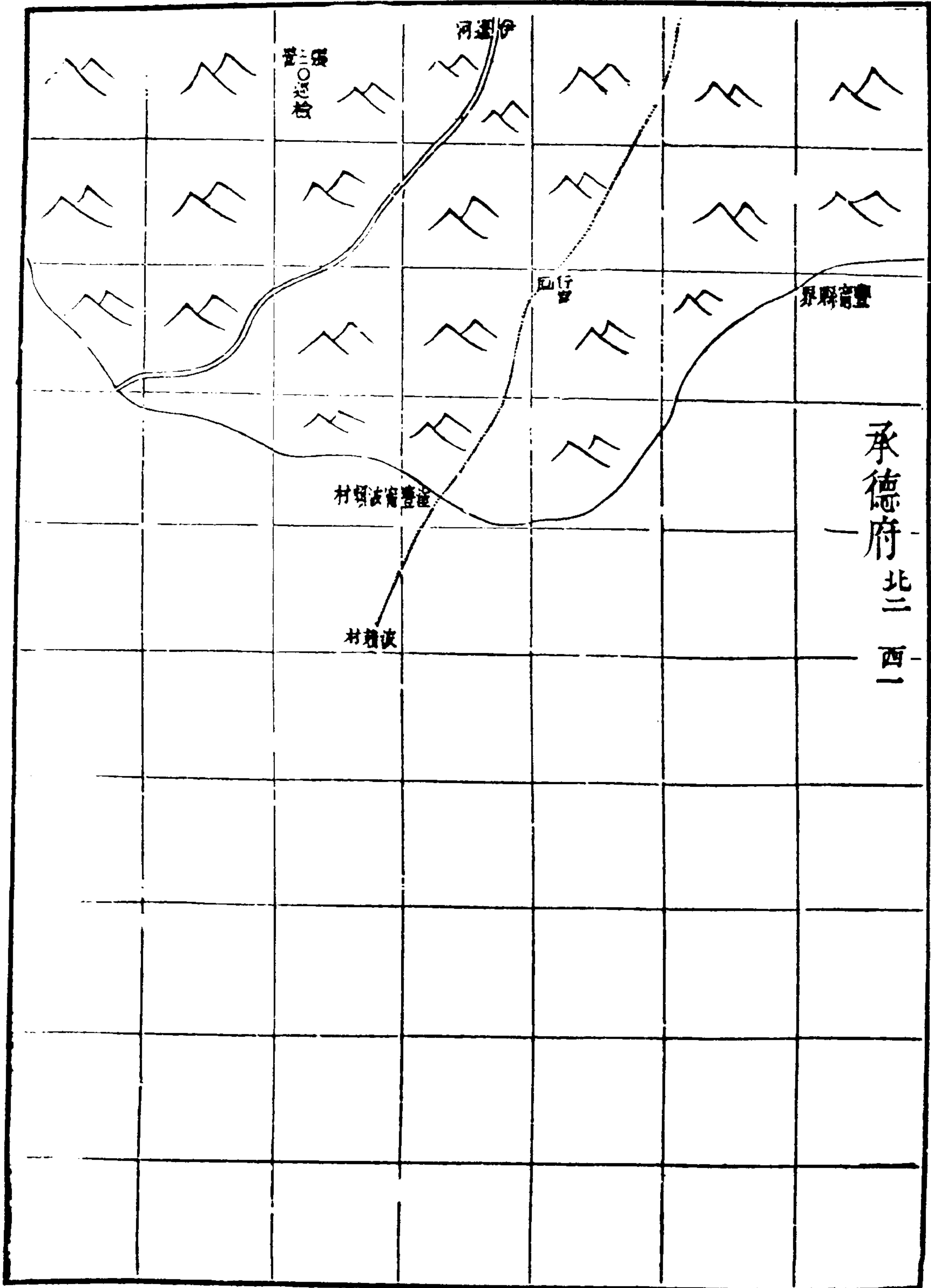



承德府 北 中



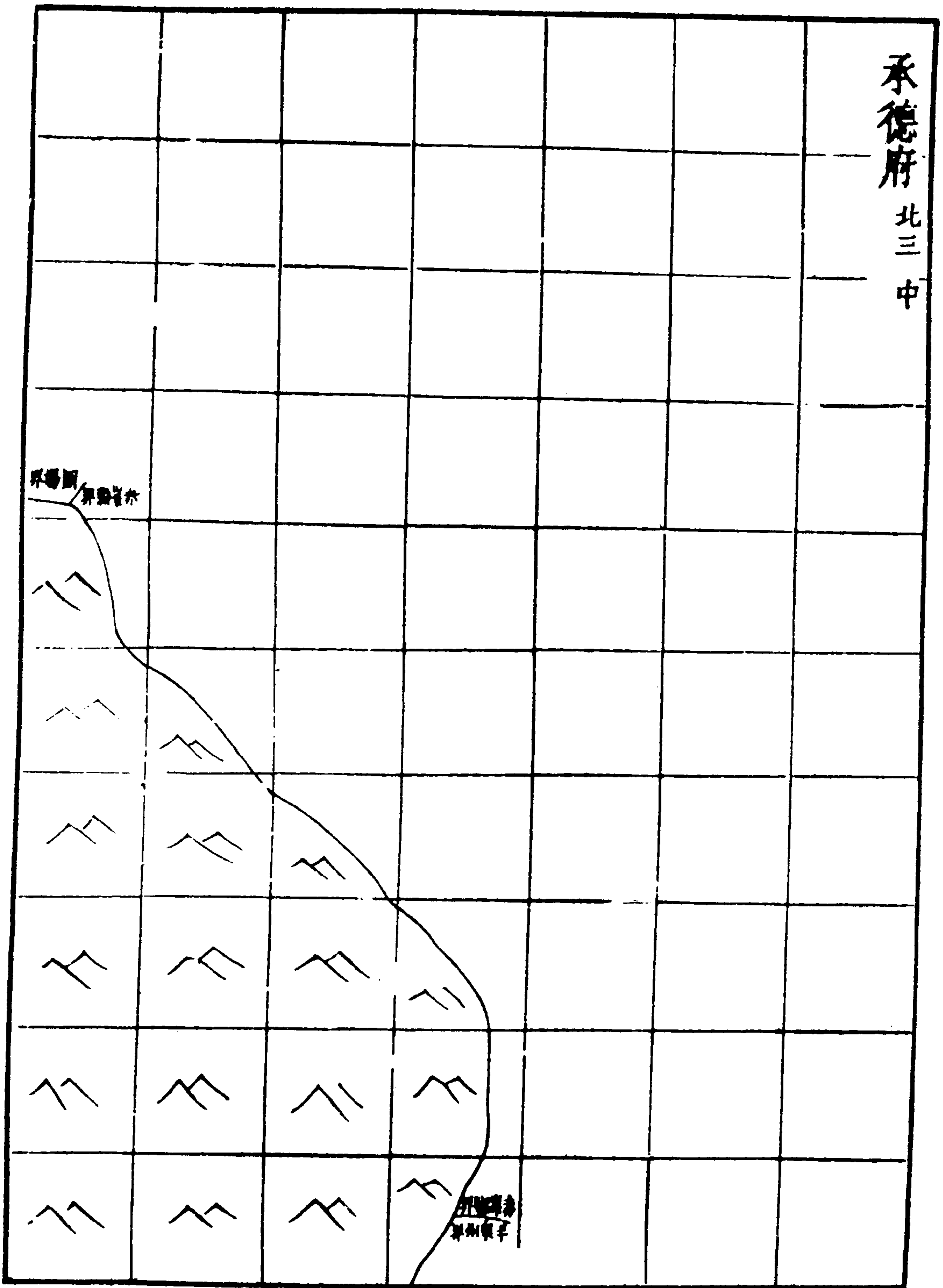
〔光緒〕畿輔通志 卷四八

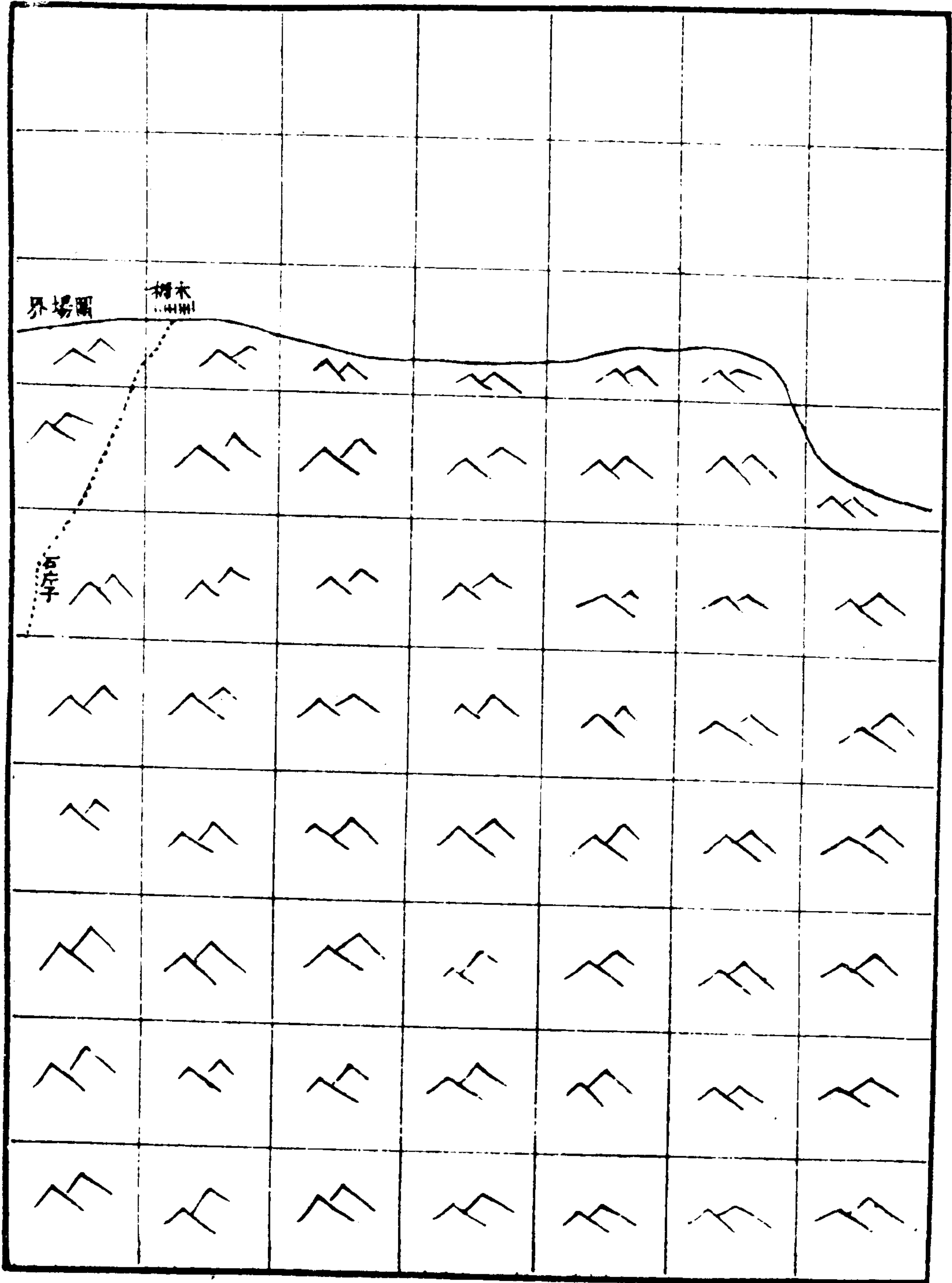


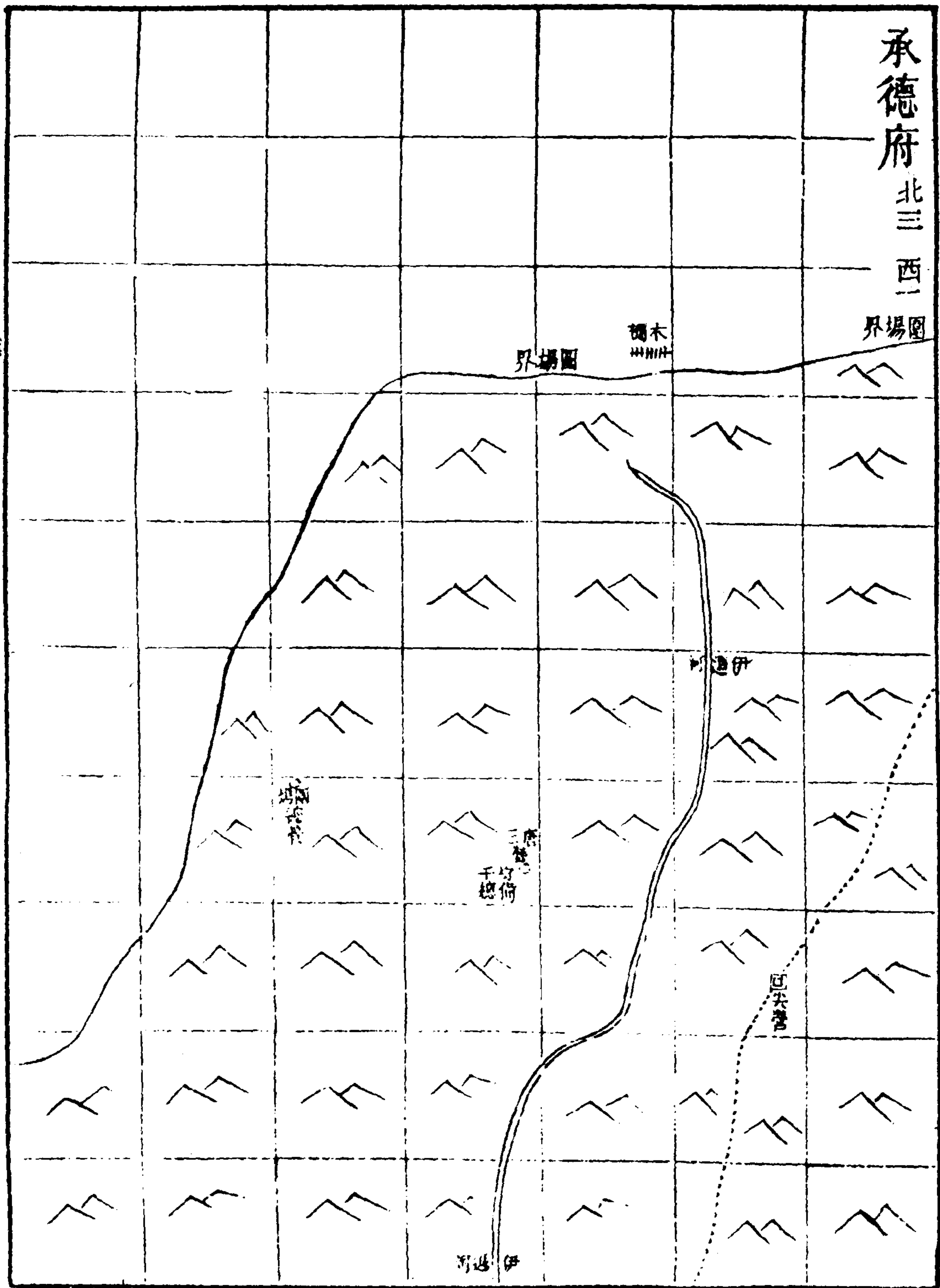





承德府 北三中








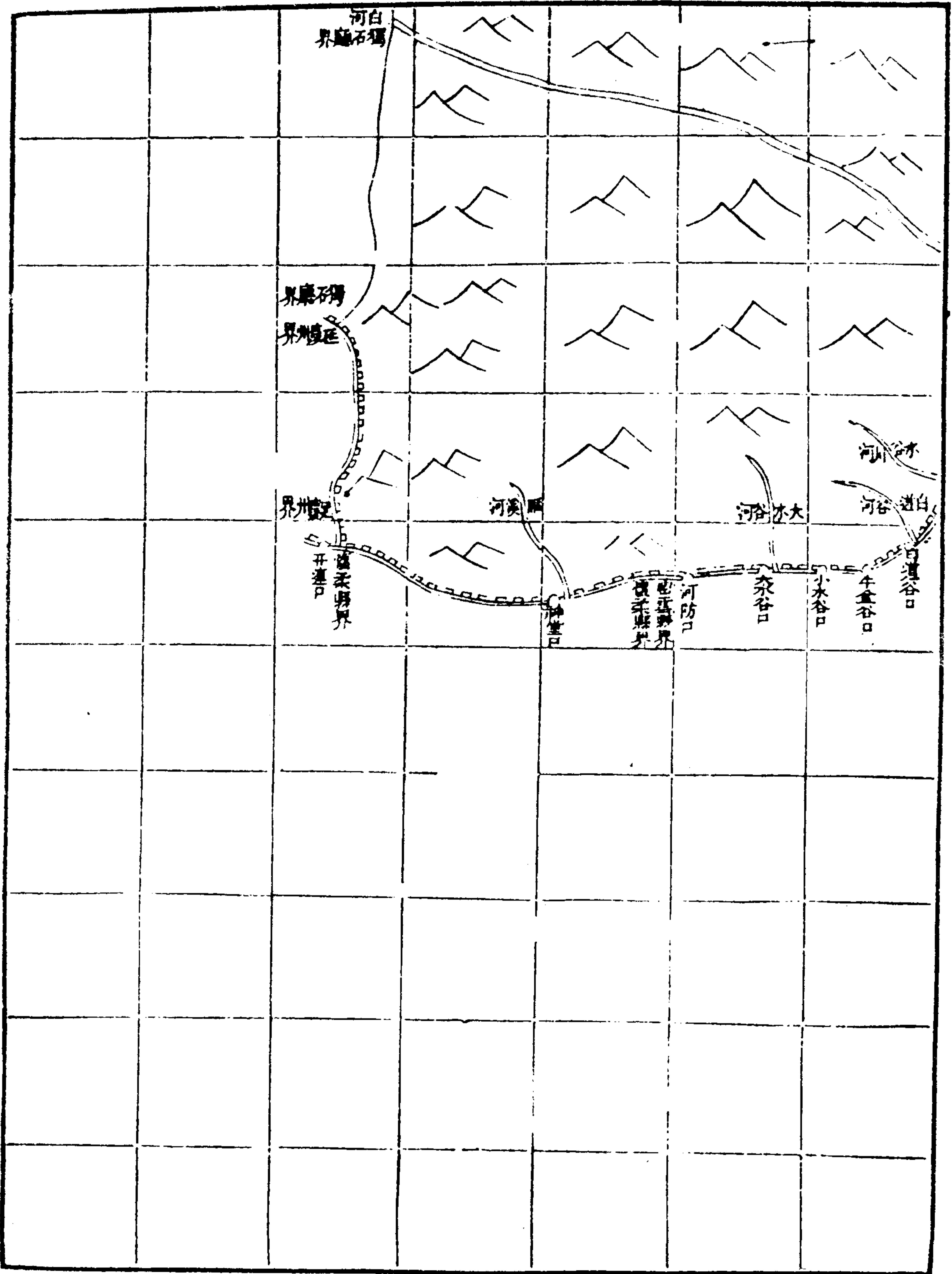


承德府本府東至平泉州界八十里至州治一百五十里西至灤平縣界三十里至縣治六十里南至遵化州界一百一十里至州治三百里北至豐甯縣界一百里東南至永平府遷安縣界一百三十里至縣治三百七十里西南至灤平縣界二十五里至縣治六十里又西南至順天府密雲縣界一百二十里又西南至順天府薊州界二百二十里東北至赤峯縣界三百里至縣治五百里西北至豐甯縣界八十里至縣治二百六十里

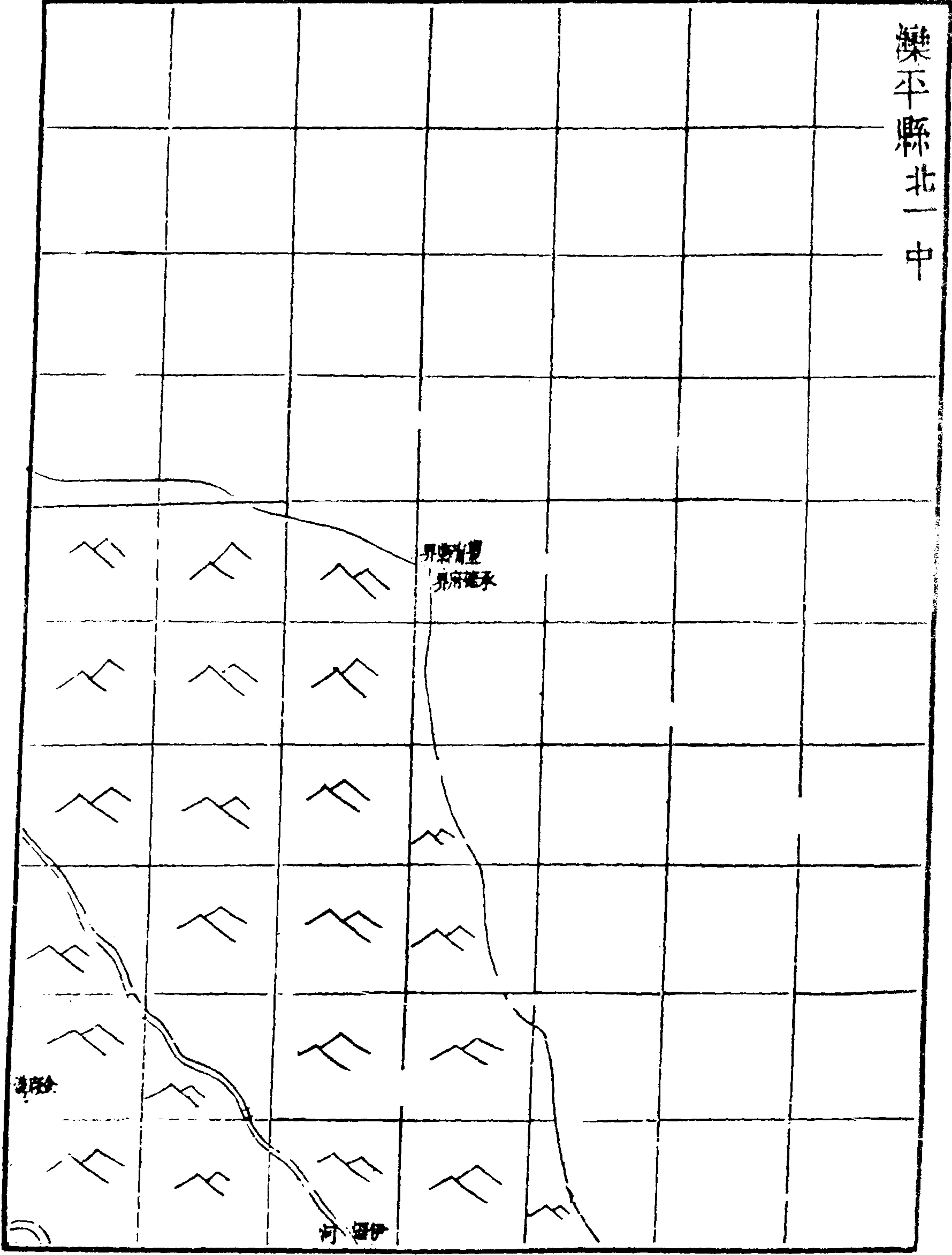
灤平縣圖

灤平縣南一西一





樂平縣北一中



界與寧慶

梁瑄程波

灤平縣
北一西二

灤河

吉水河

○喇嘛河
外委

興州河

吉水河

灤平縣府西南六十里東至本府界三十里至府治六十里
西至獨石廳界二百五十里南至本府界二十五里北至豐
甯縣界九十里東南至本府界三十里西南至順天府密雲
縣界一百三十里至縣治二百四十里又西南至順天府懷
柔縣界三百里東北至本府界二十五里西北至豐甯縣界
一百九十里至縣治二百五十里

平泉州圖


一
冊
027
冊
續修四庫全書
6
版
E
冊

平泉州南一中

拉拉橋

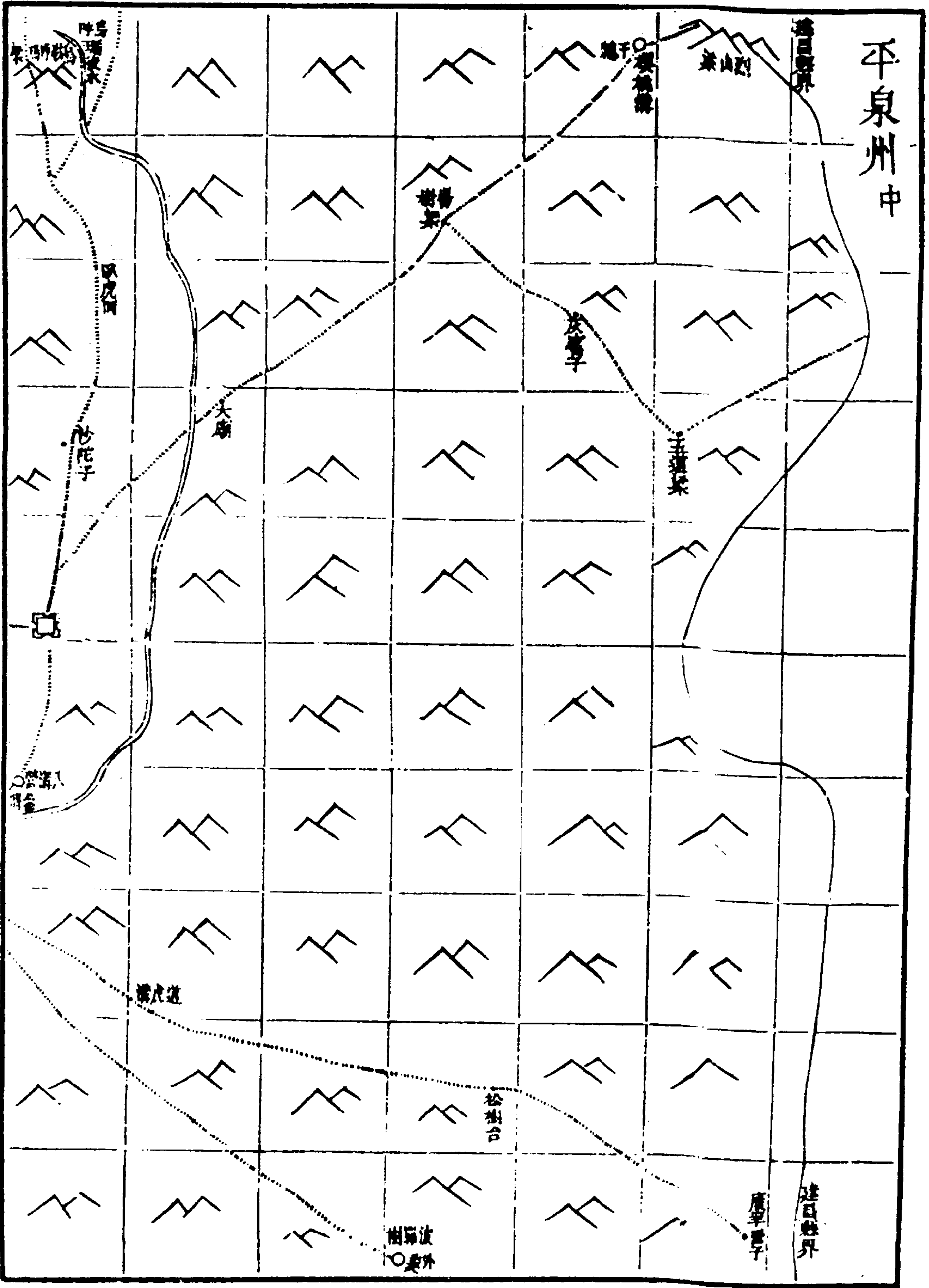
津川庫

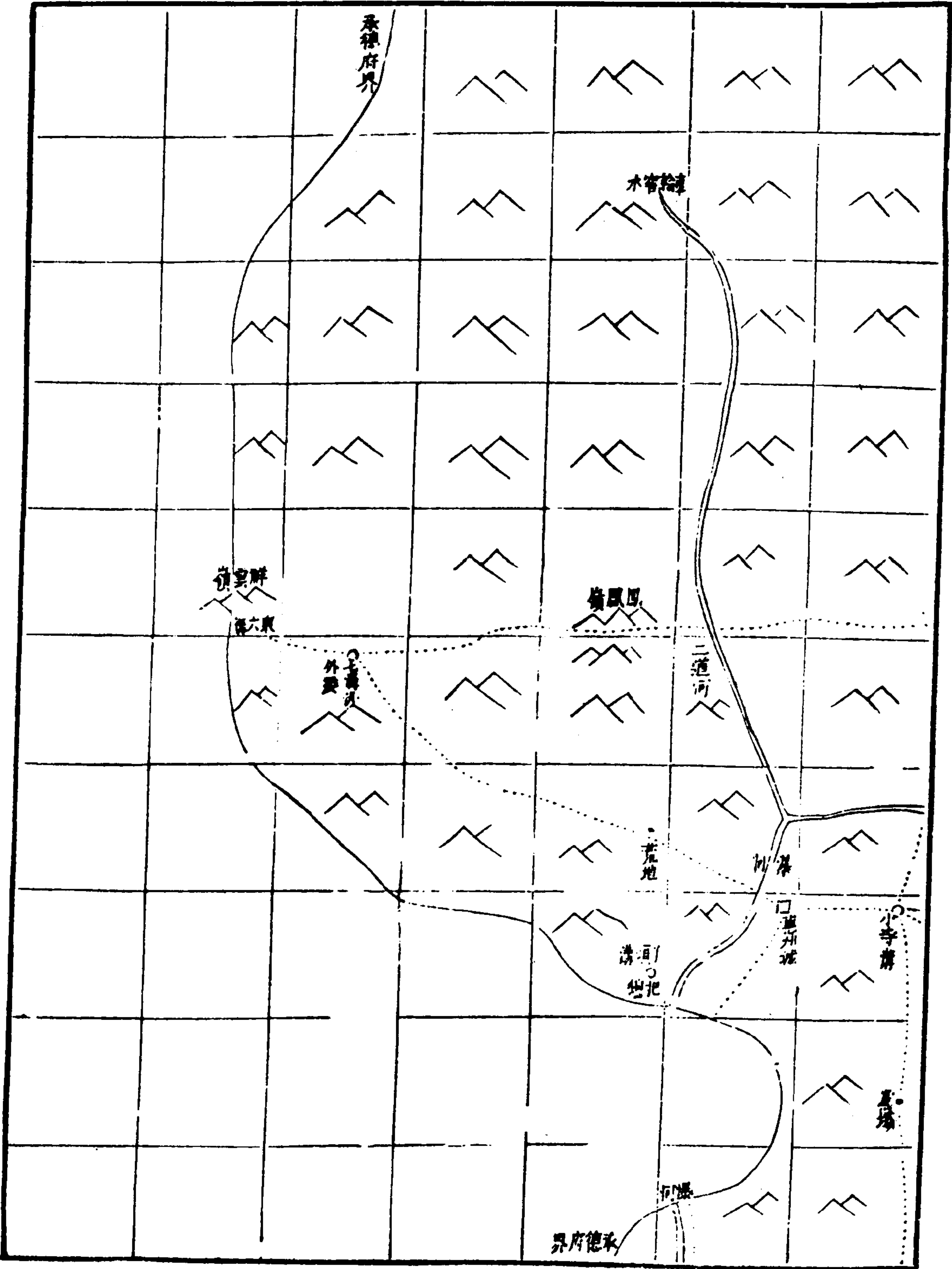
雅金潭

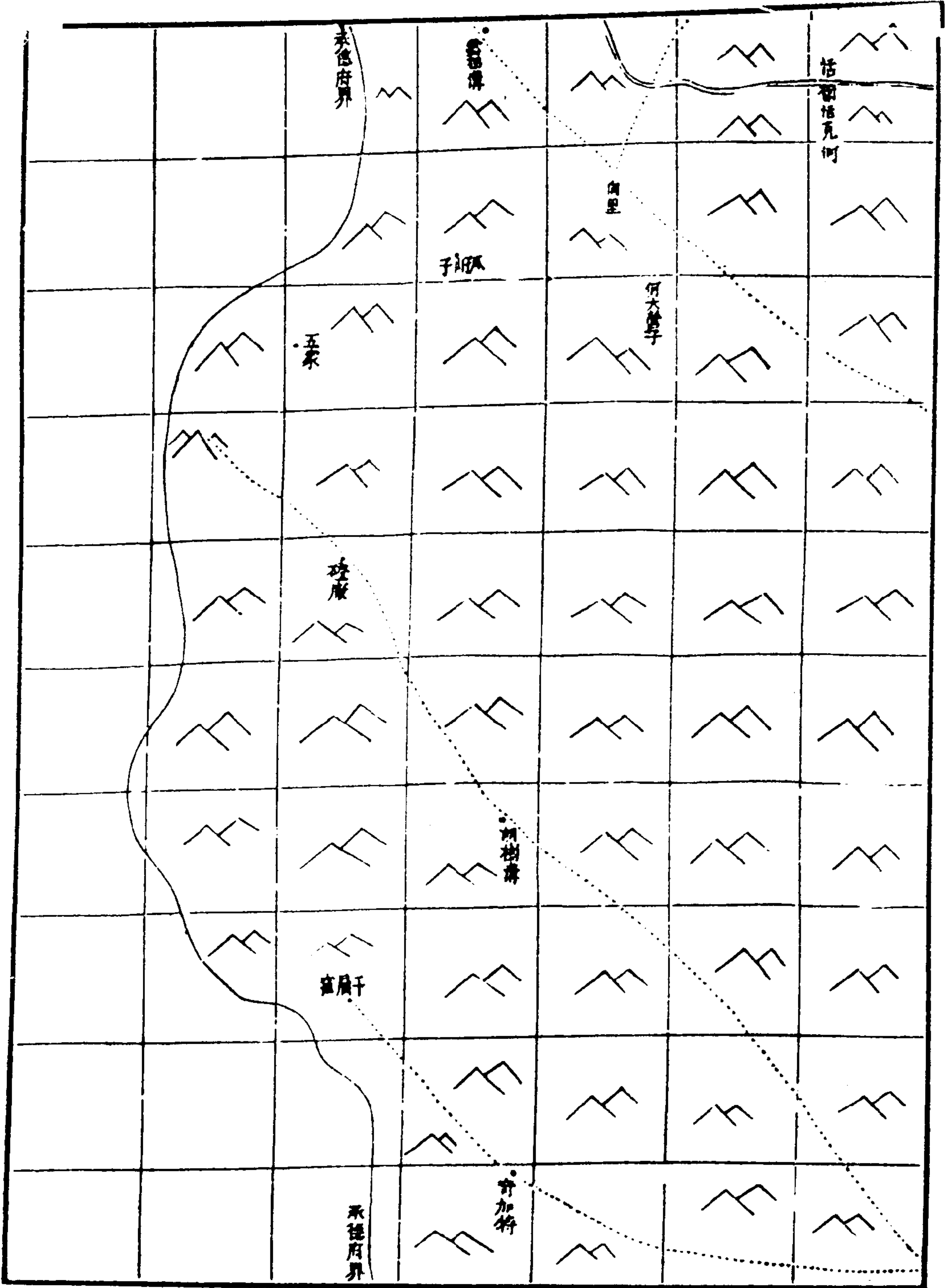


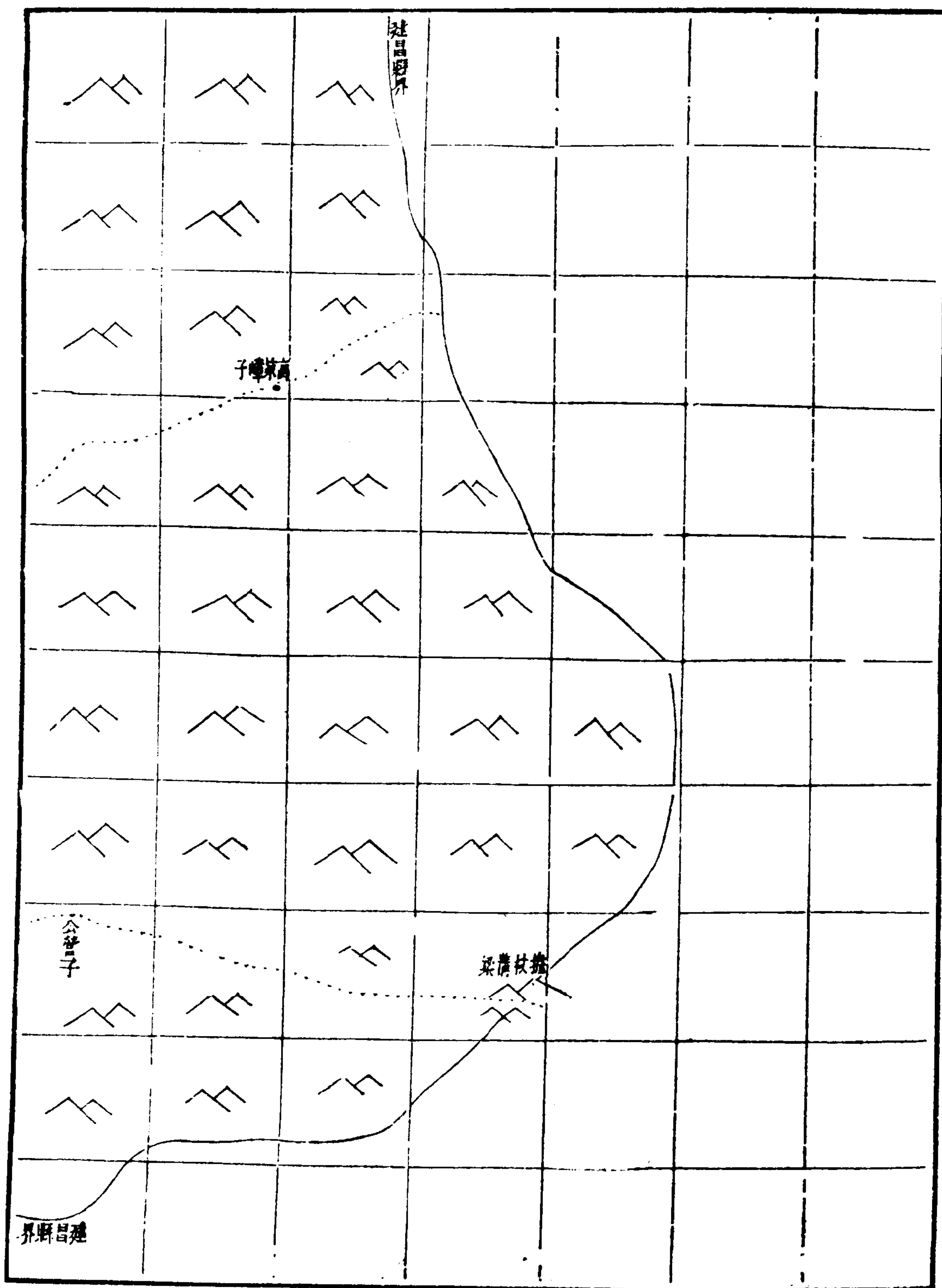
〔光緒〕畿輔通志 卷四八

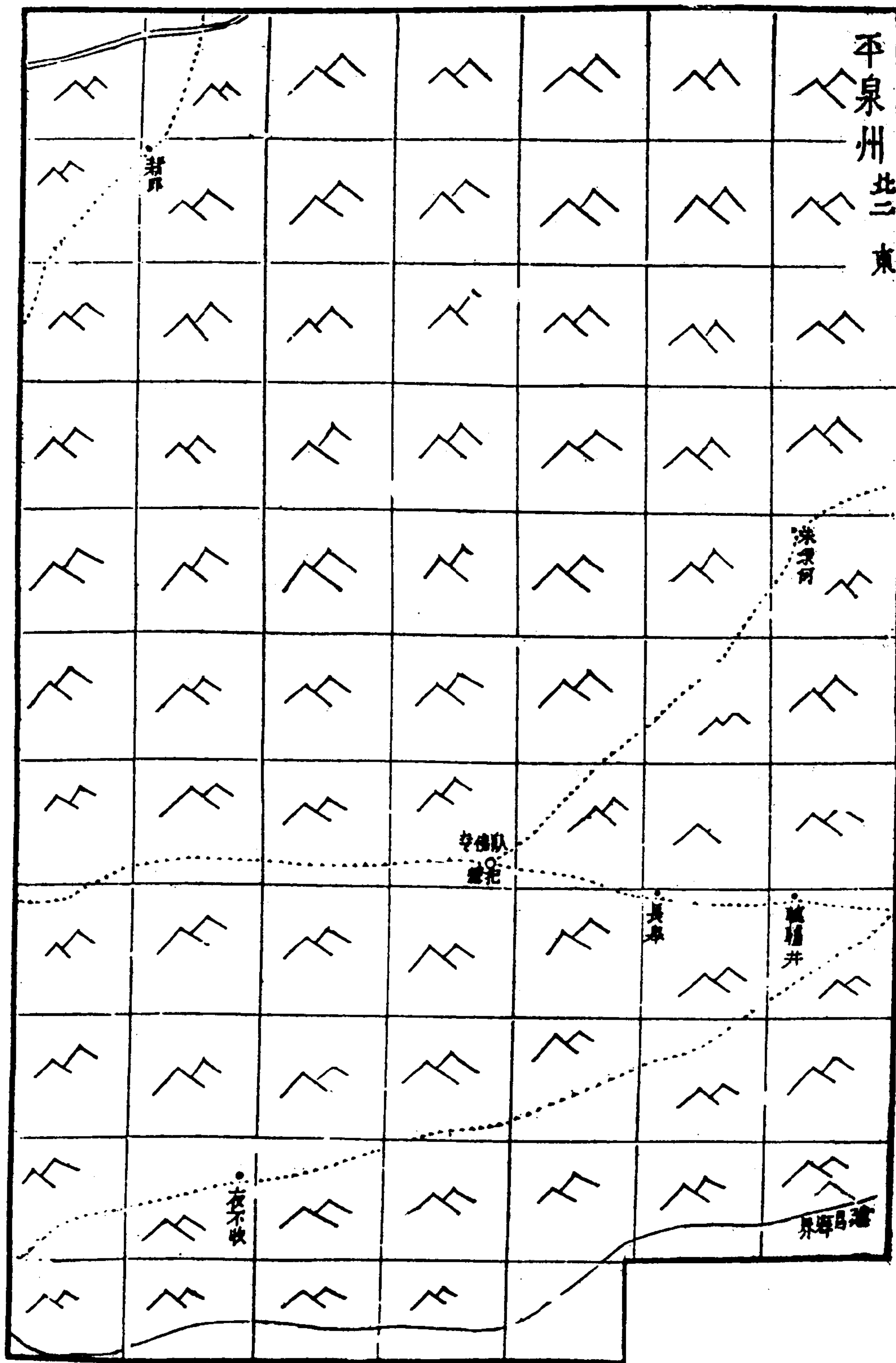
平泉州中

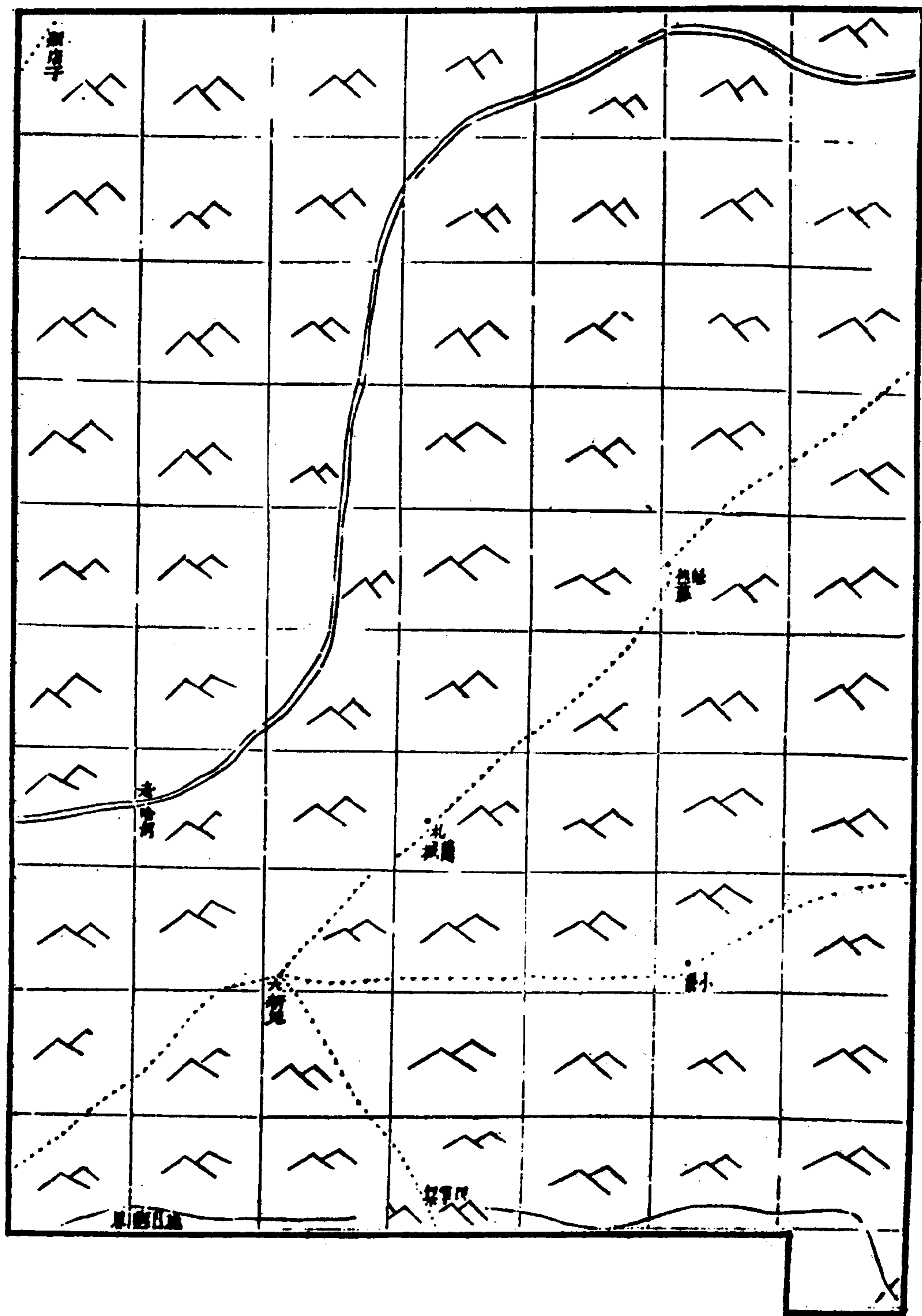


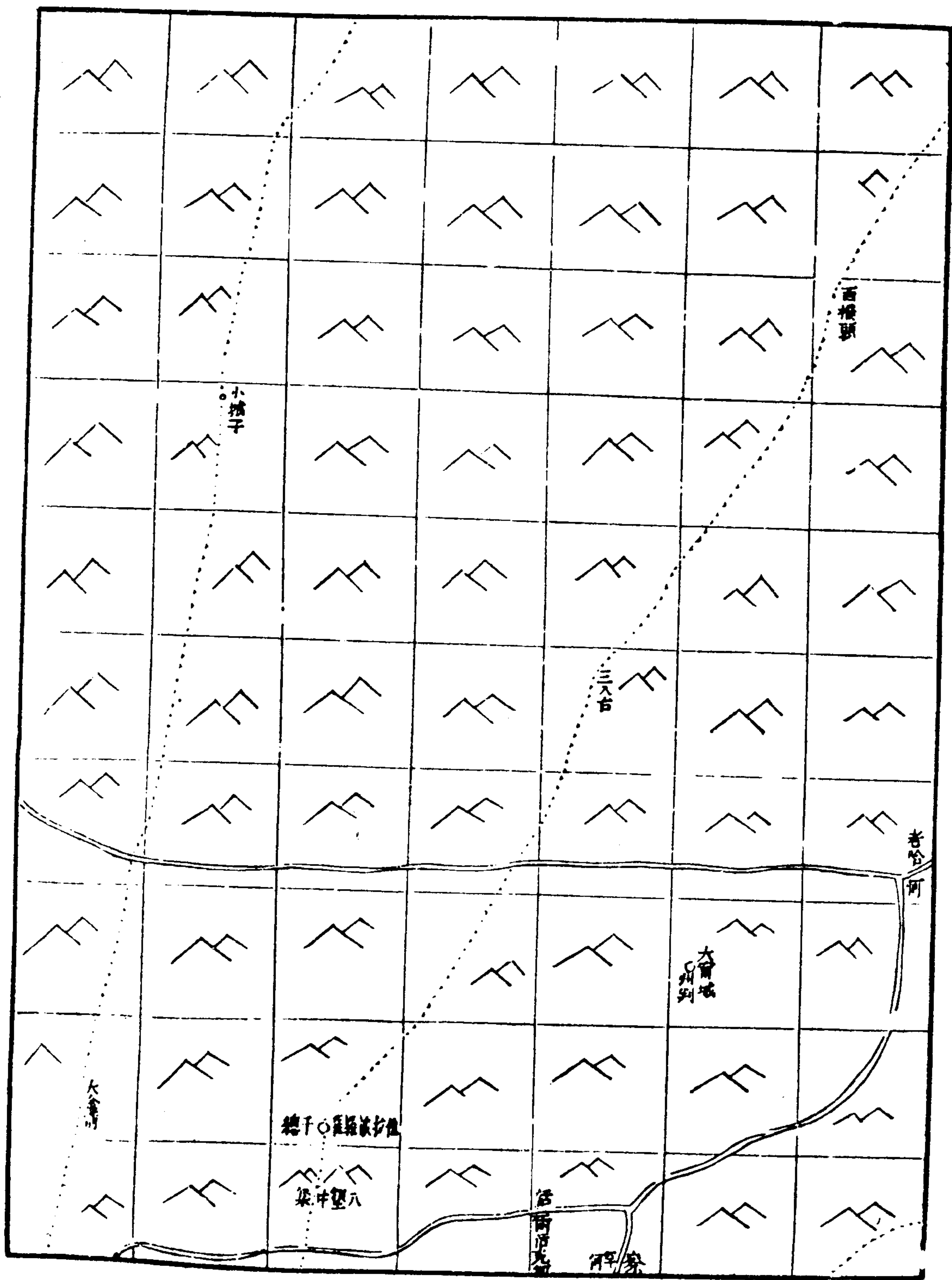


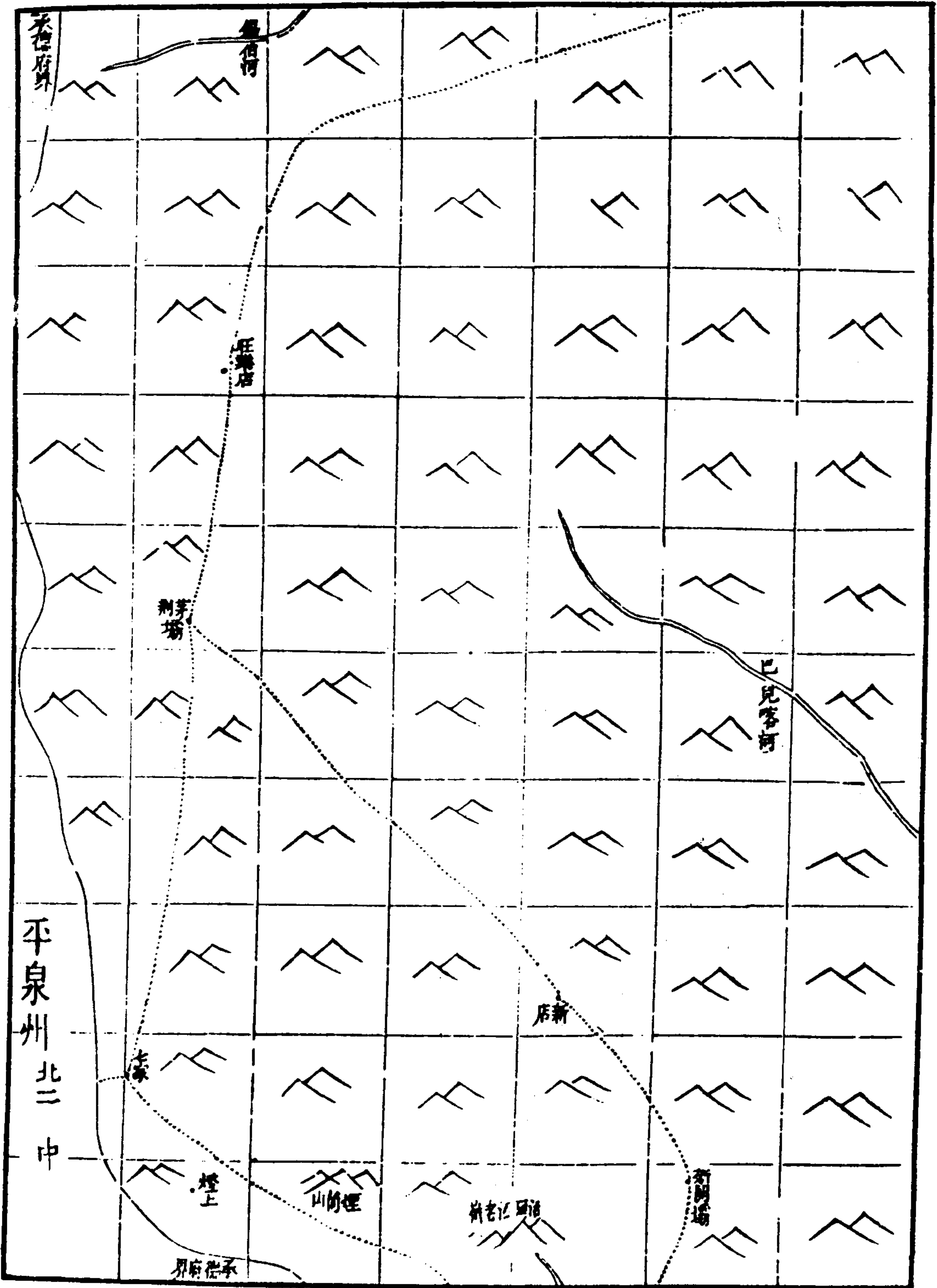


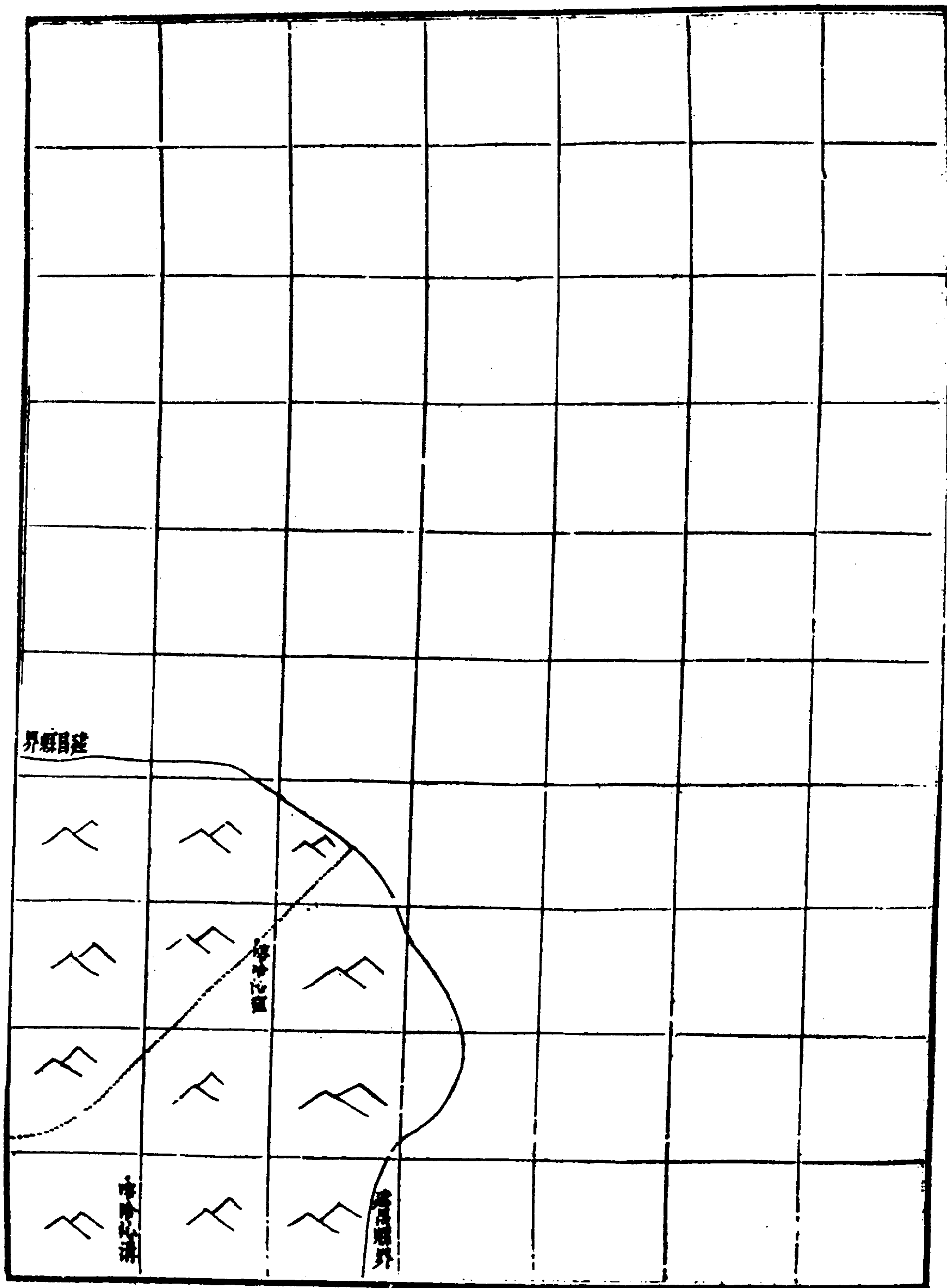




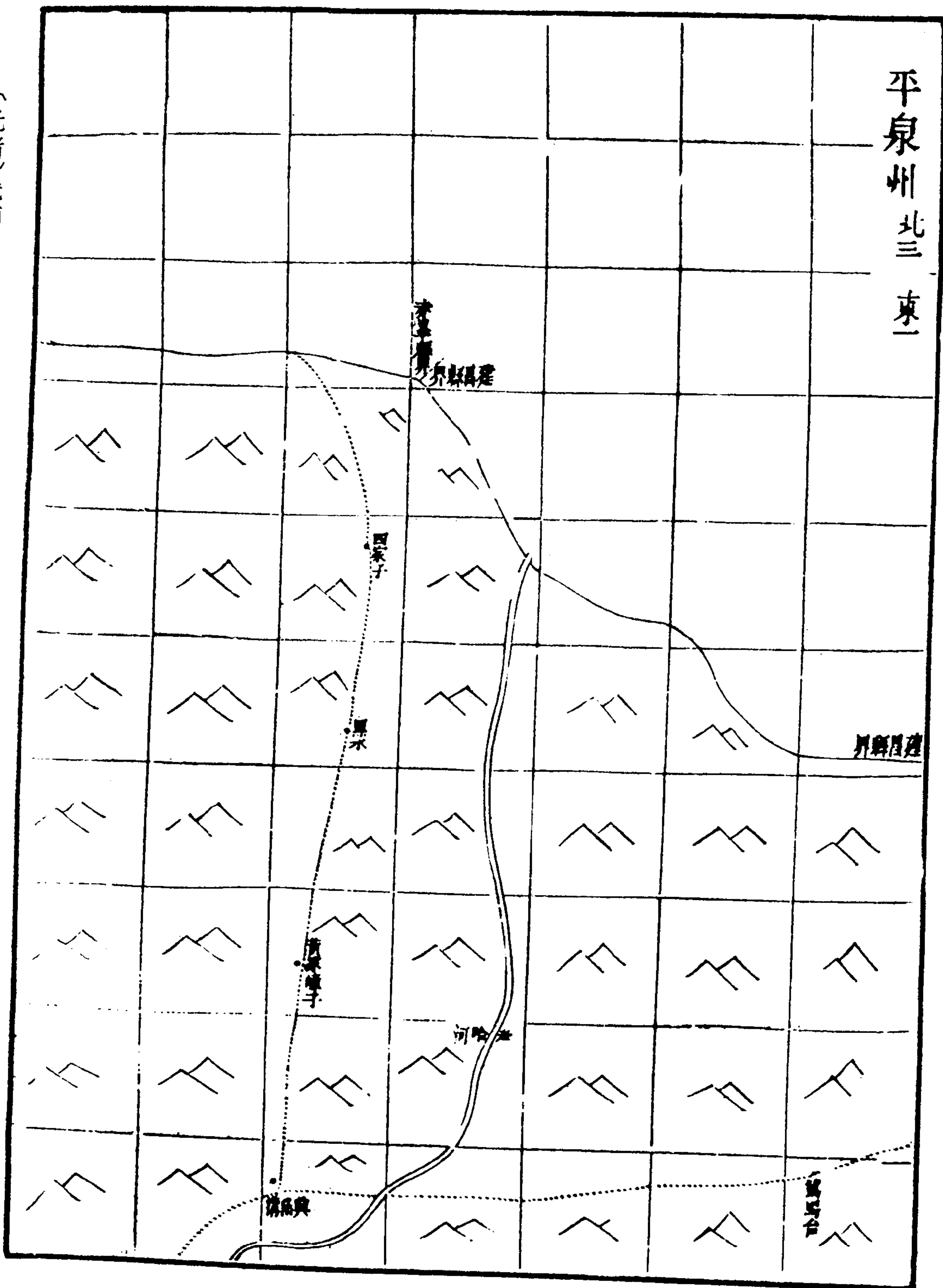




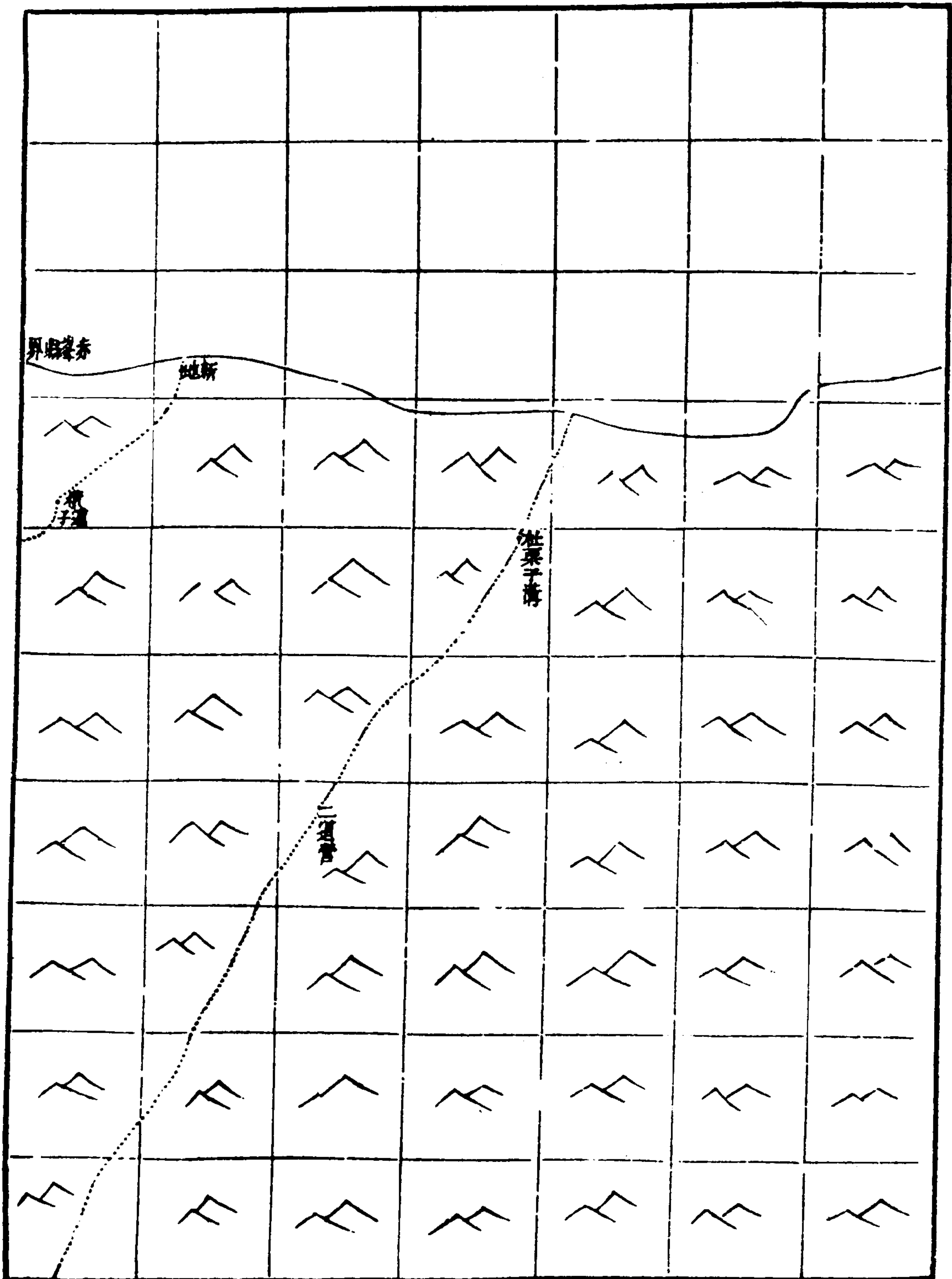




平泉州北三東一

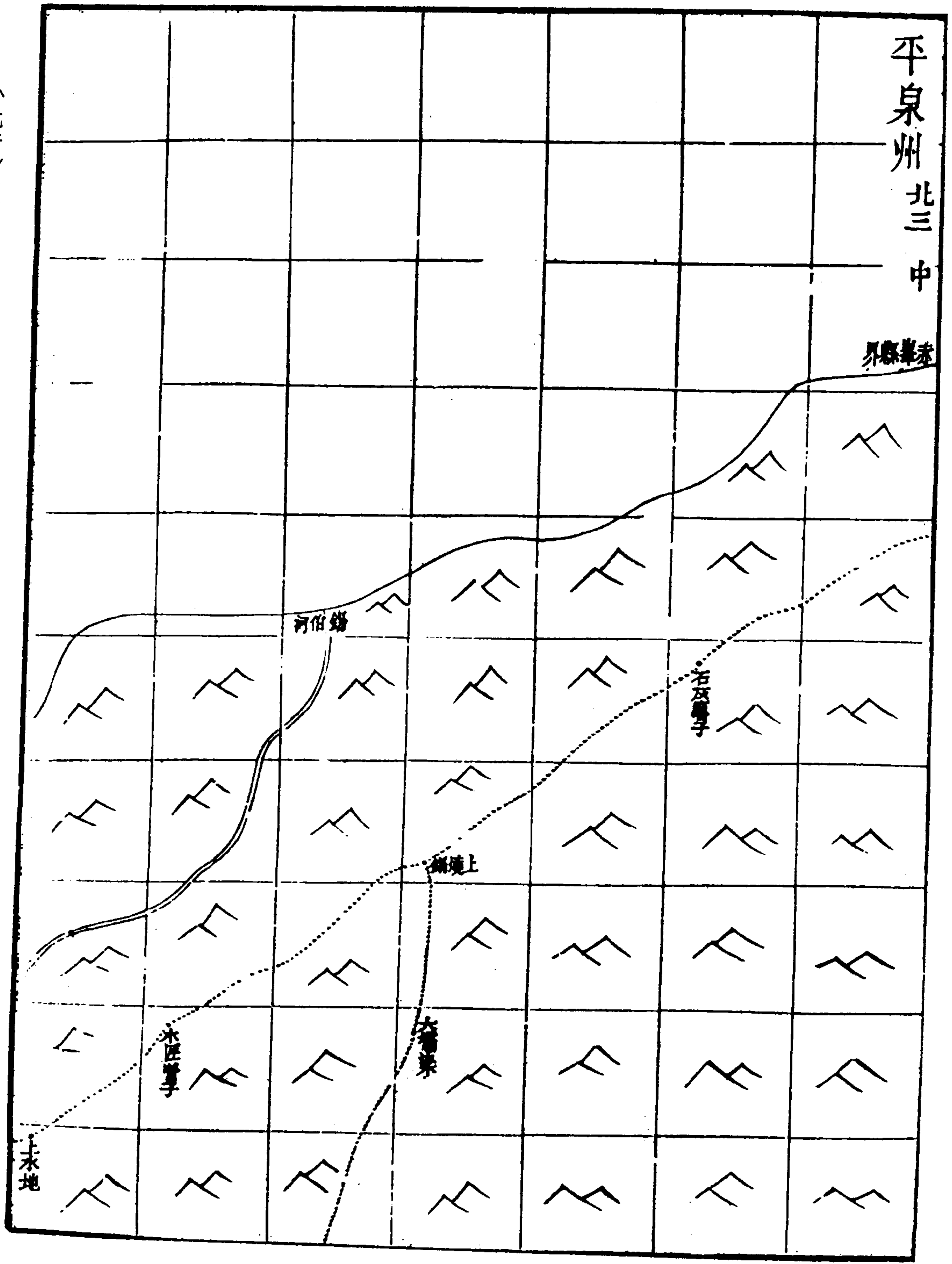


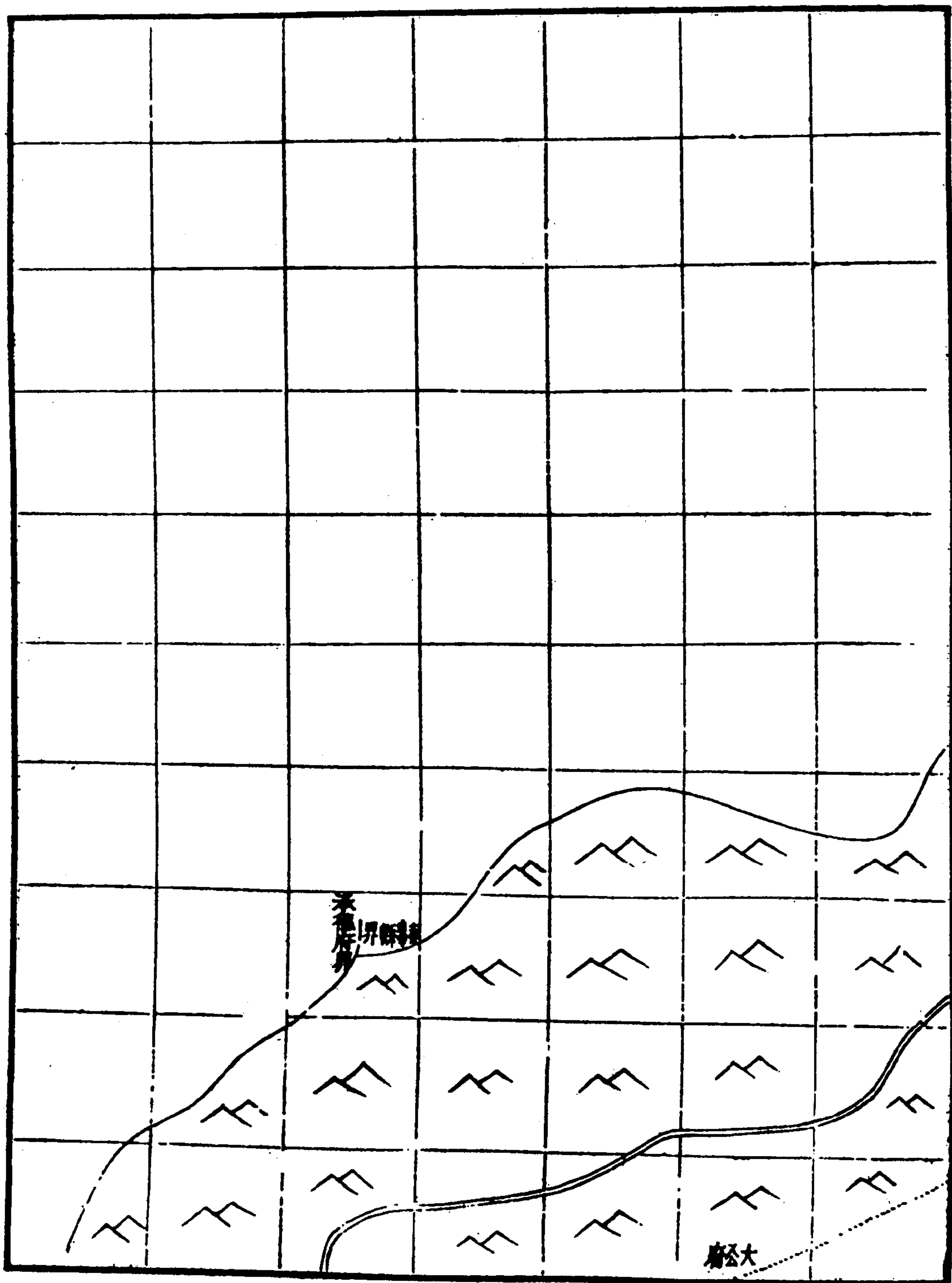
〔光緒〕畿輔通志 卷四八



平泉州 北三 中

界縣華赤



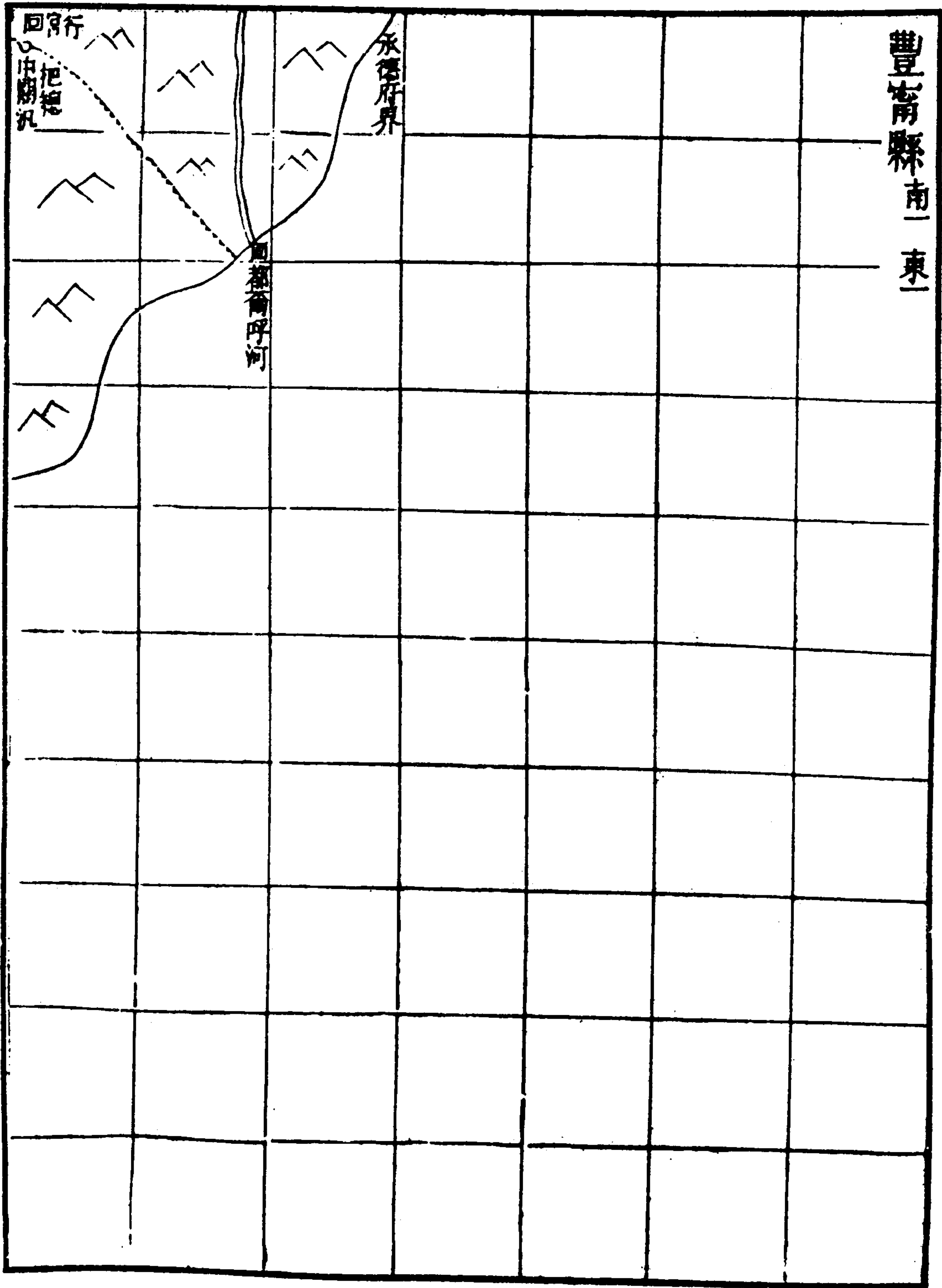



一頁 / 02 / 冊 / 續修四庫全書 / 8 / 史部 / 地理類

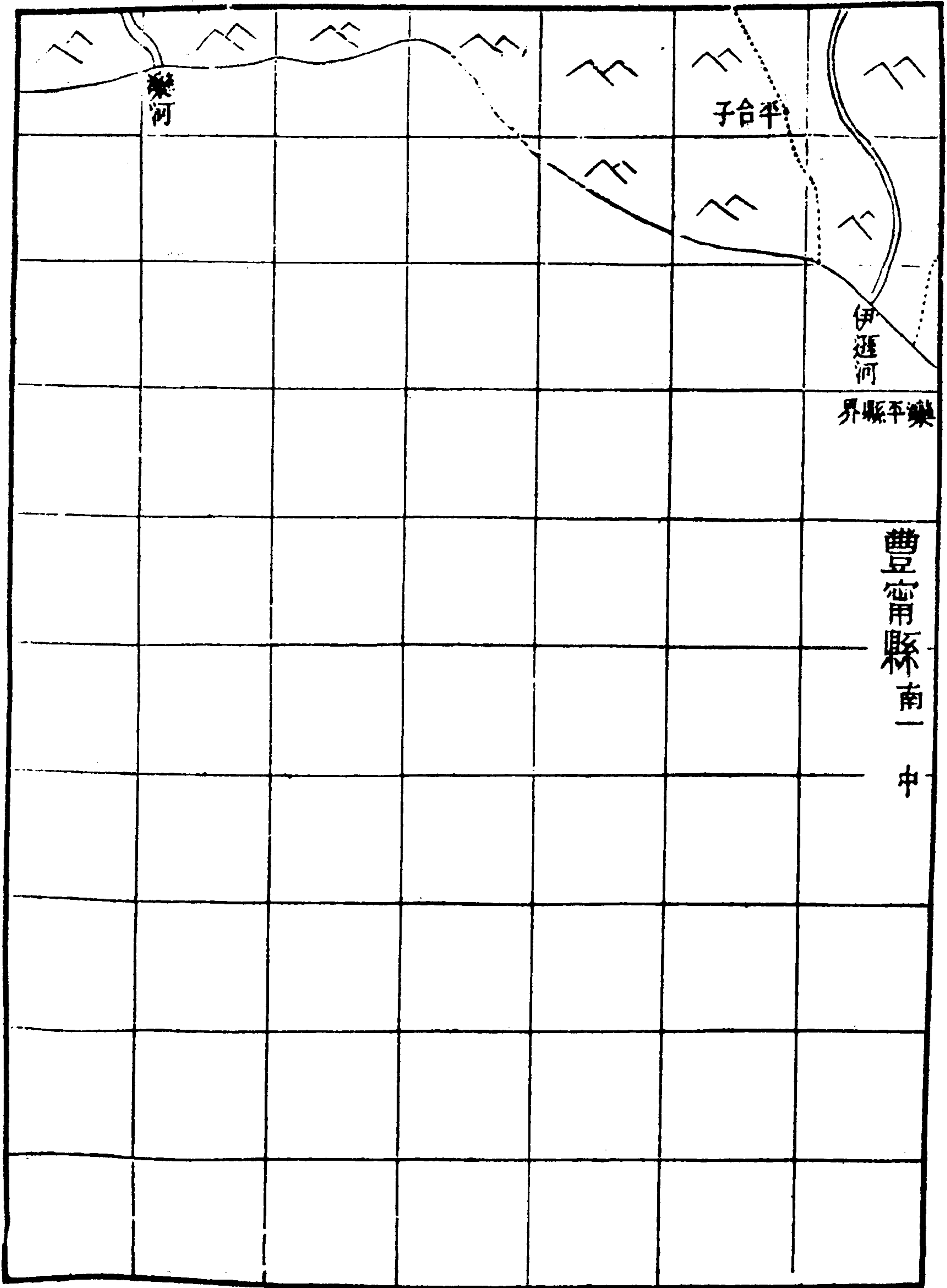
平泉州府東一百五十里東至建昌縣界五十里西至本府
界七十里至府治一百五十里南至永平府遷安縣界一百
一十里至縣治二百八十里北至赤峰縣界三百七十里至
縣治四百二十五里東南至建昌縣界一百七十里西南至
本府界一百二十里東北至建昌縣界七十里至縣治一百
六十五里又東北至縣界四百九十里西北至本府界三百
五十里

幽豆宓用縣圖

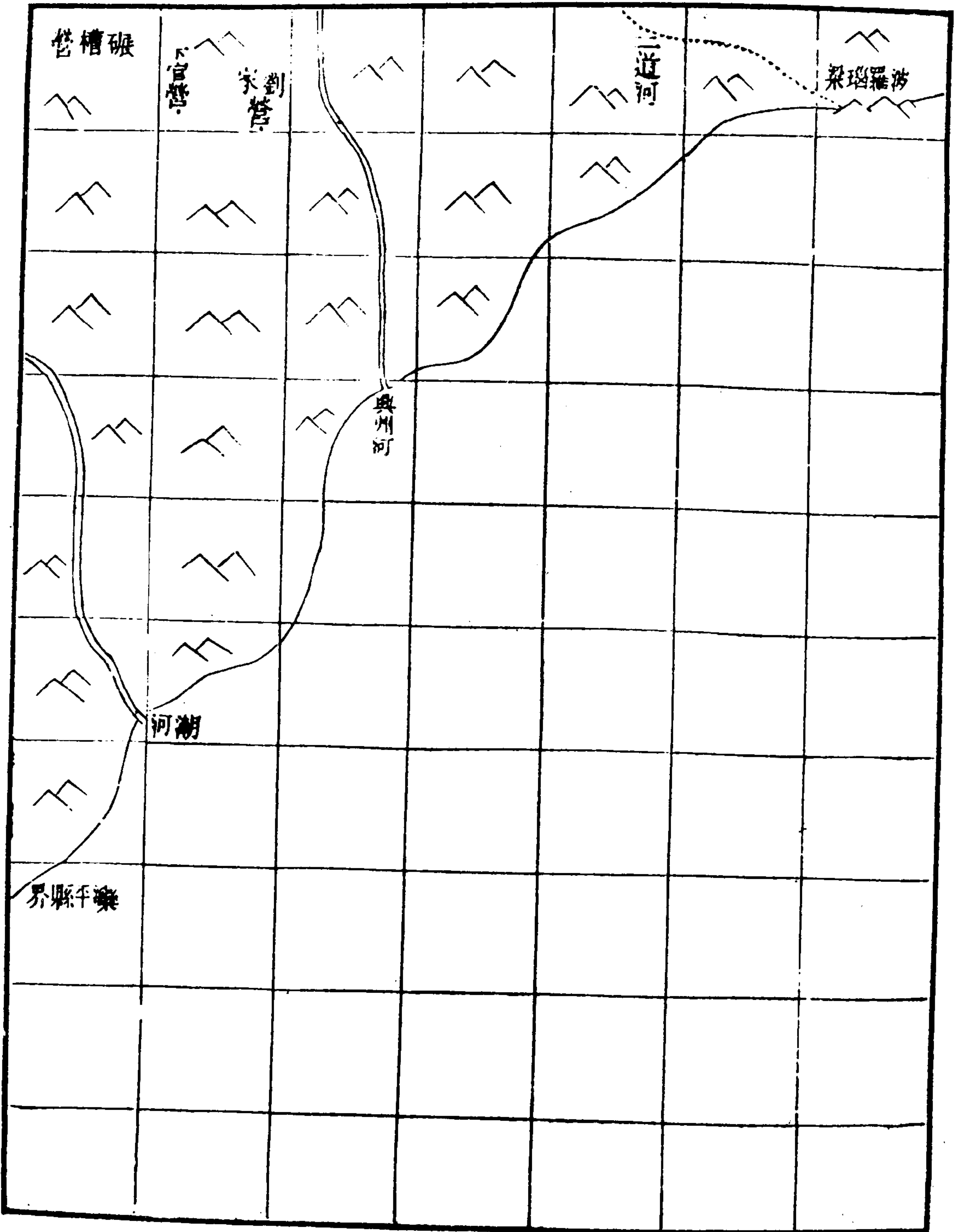
豐寧縣南一東

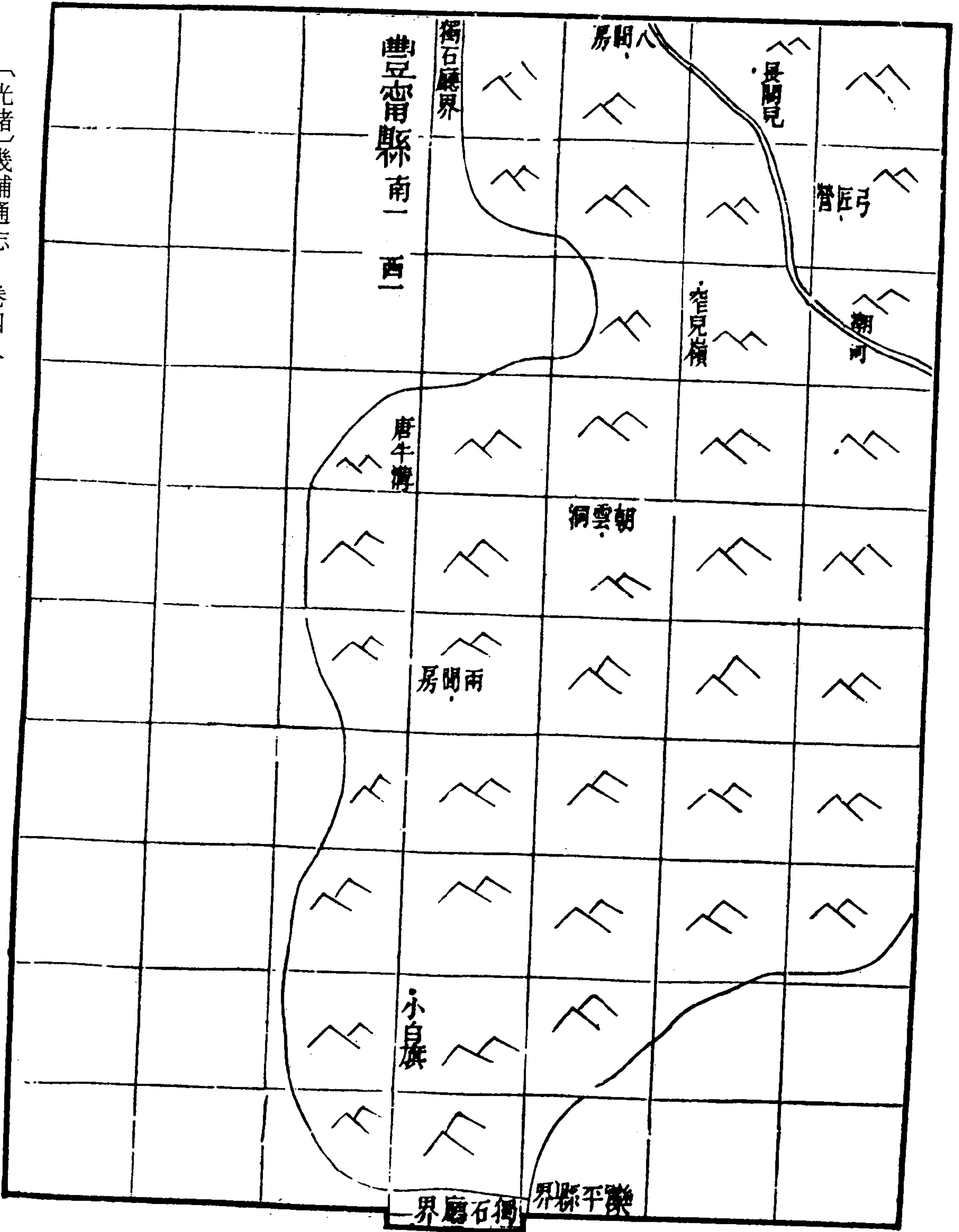




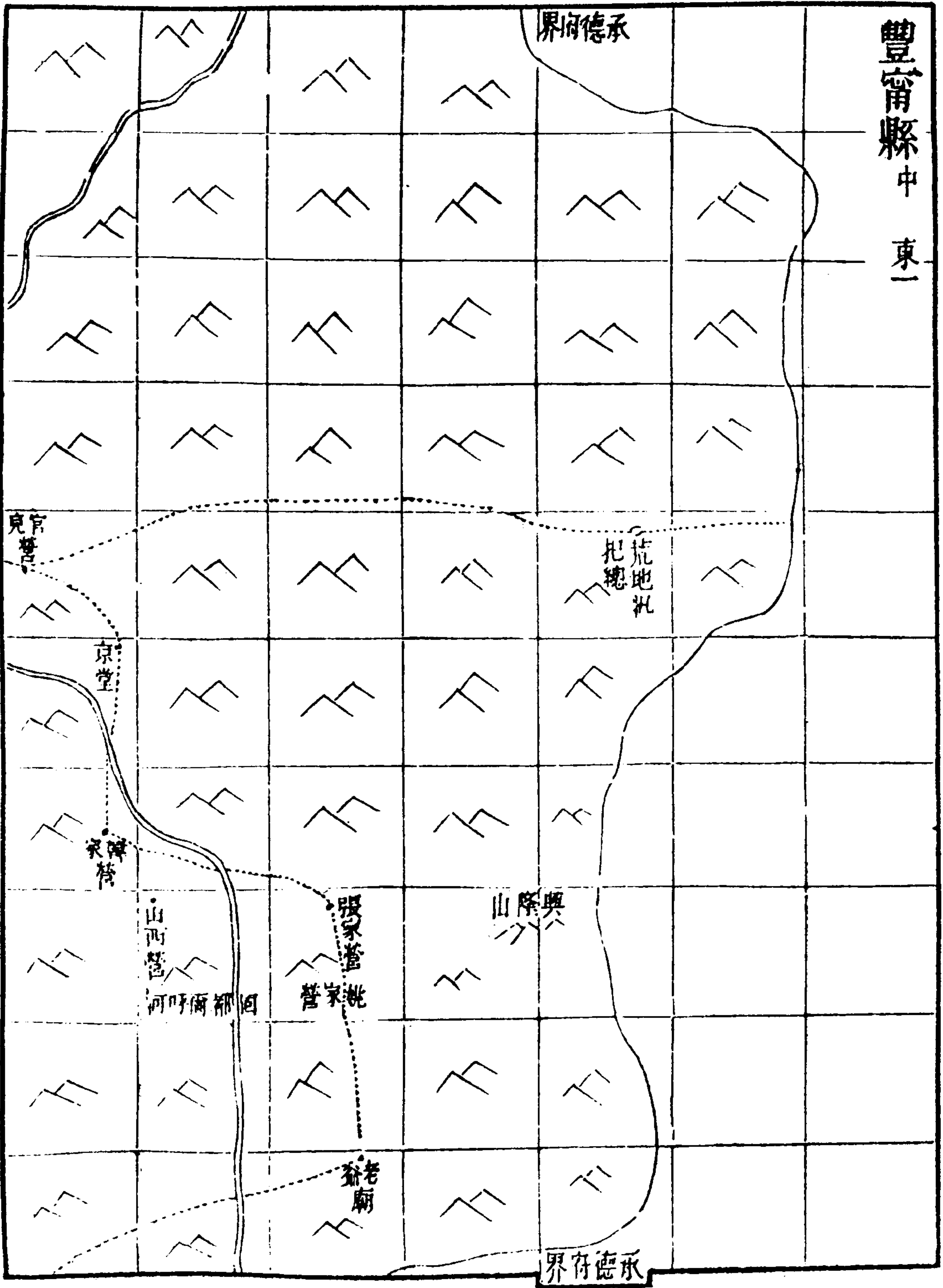


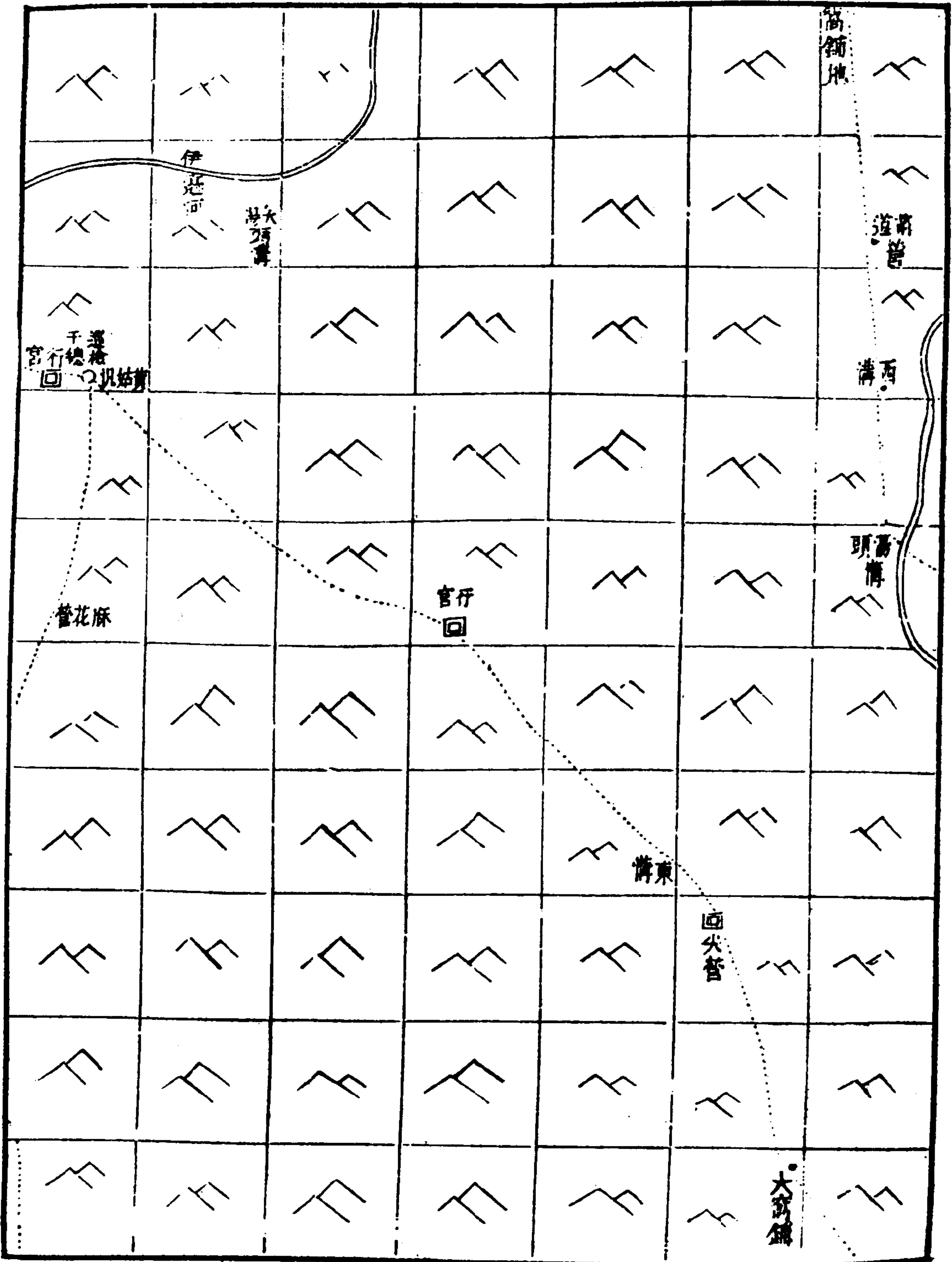
豐寧縣南一中

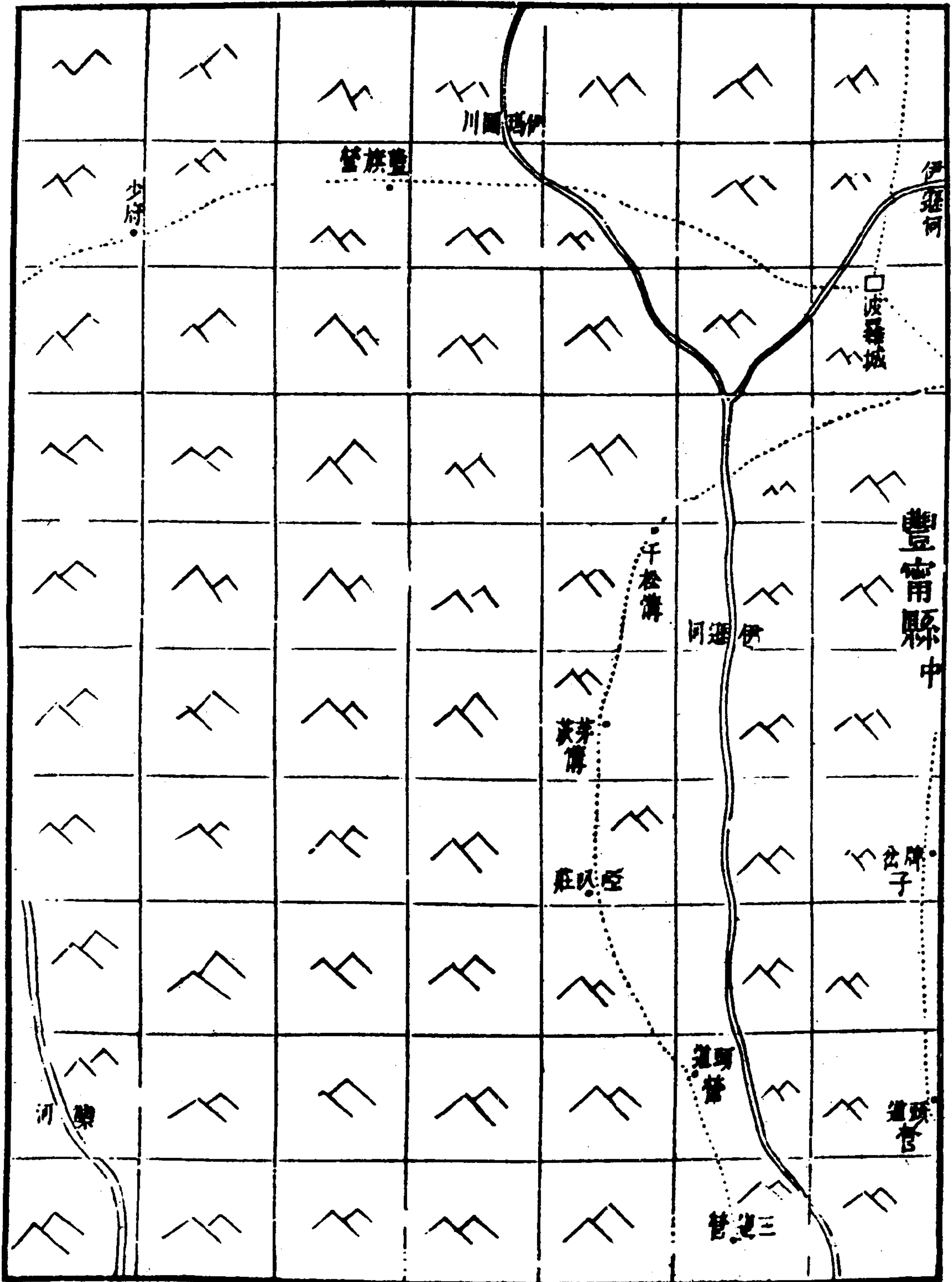


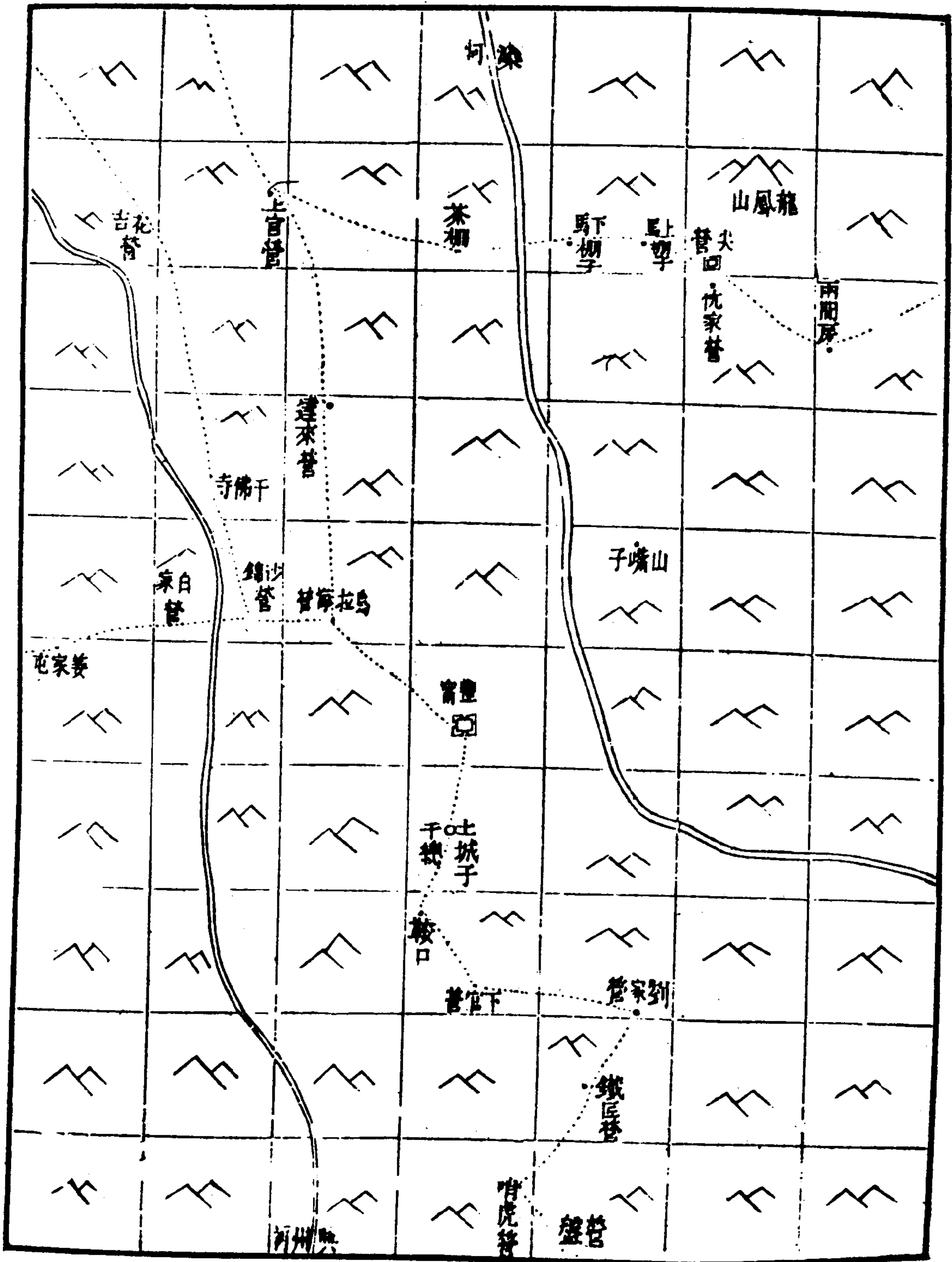


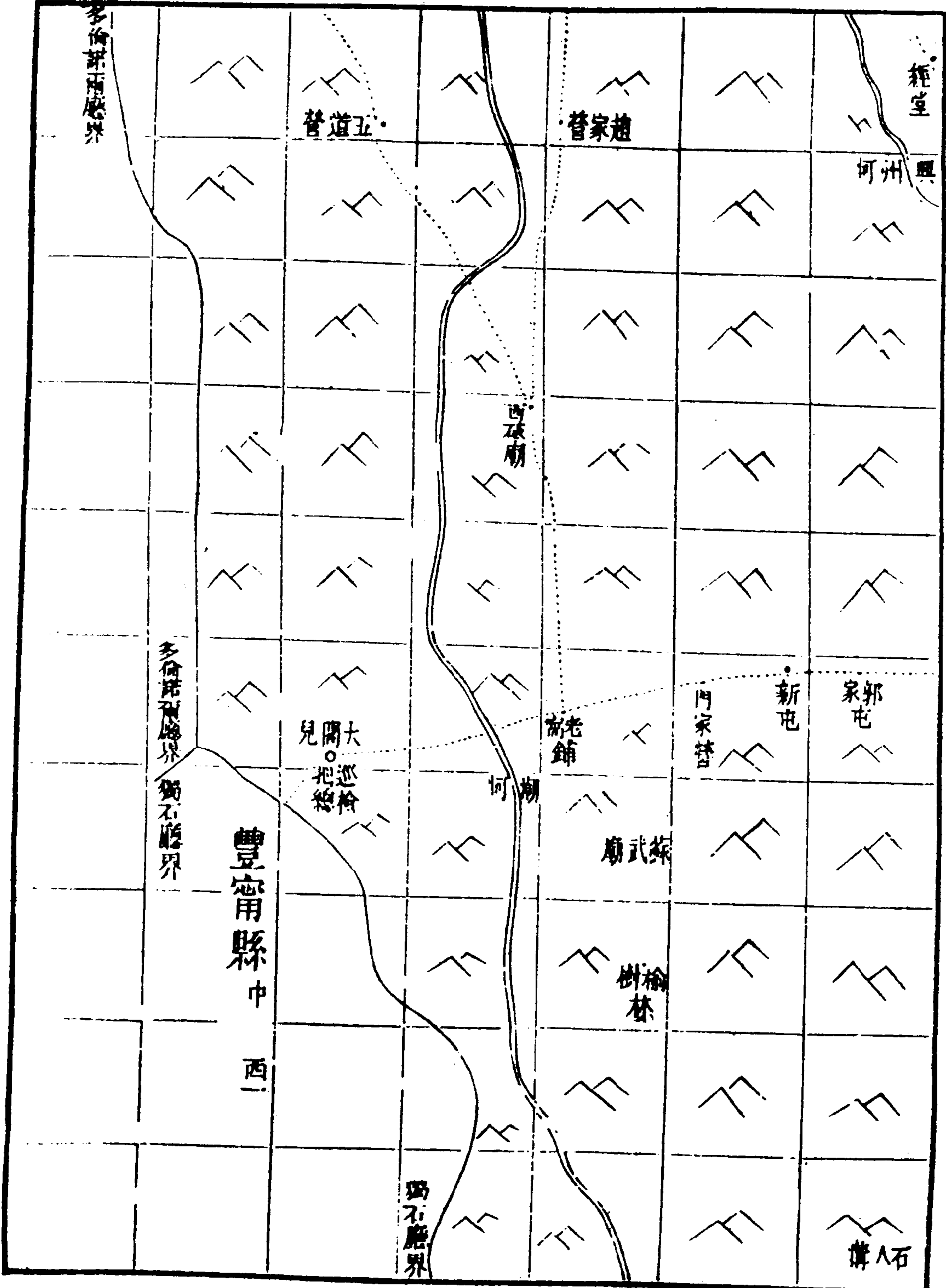
豐甯縣中東一



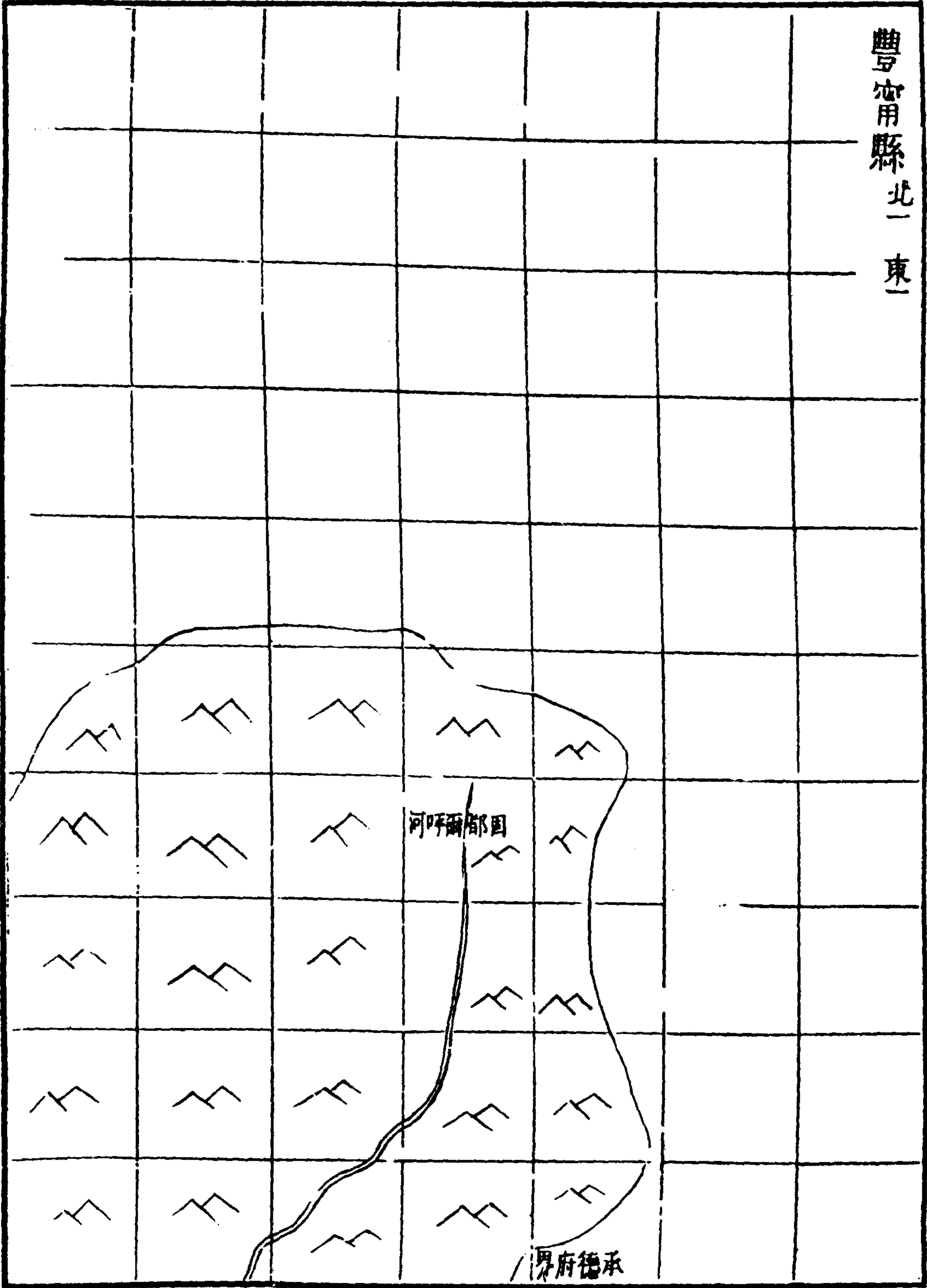


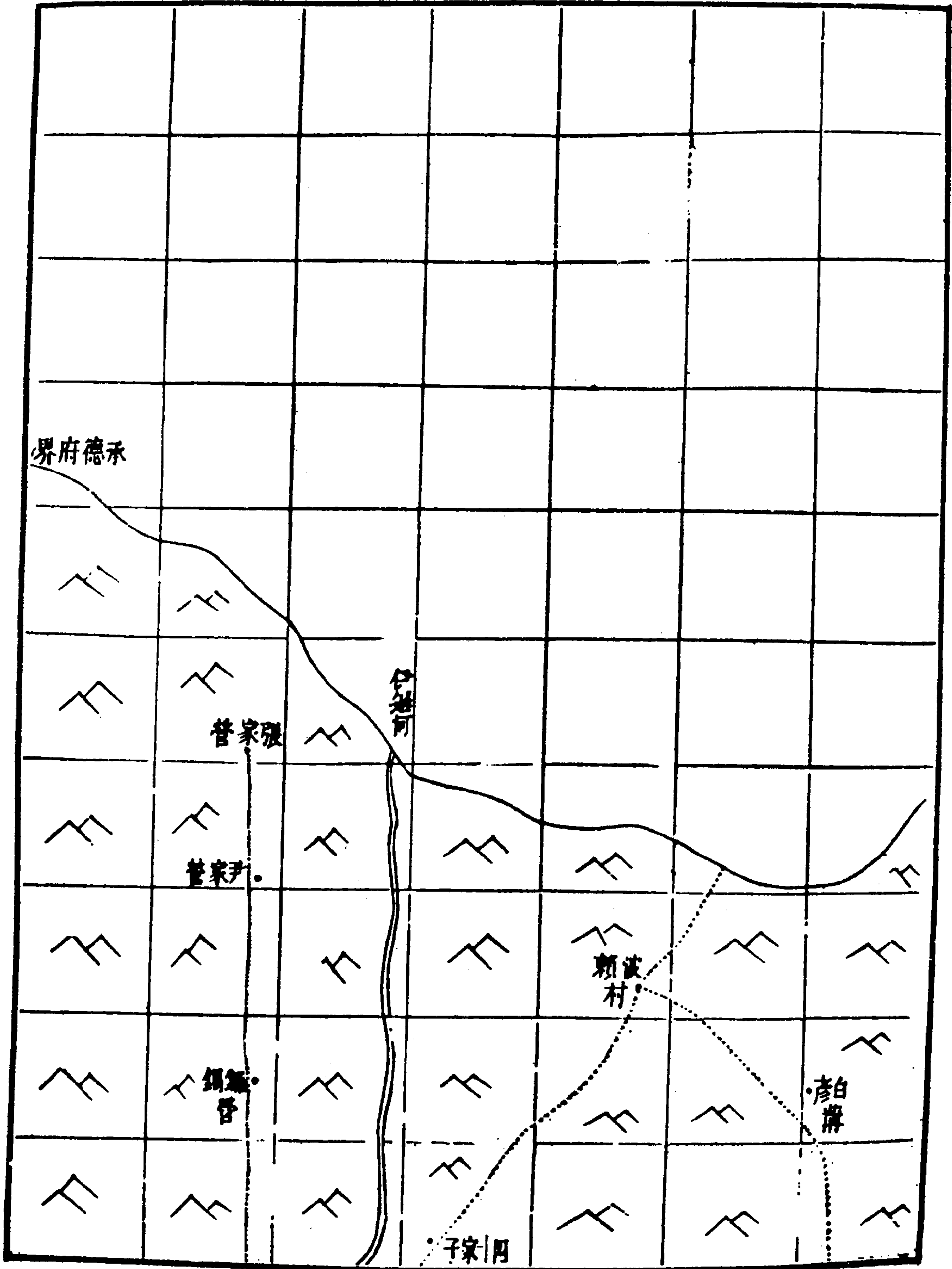






豐寧縣北一東



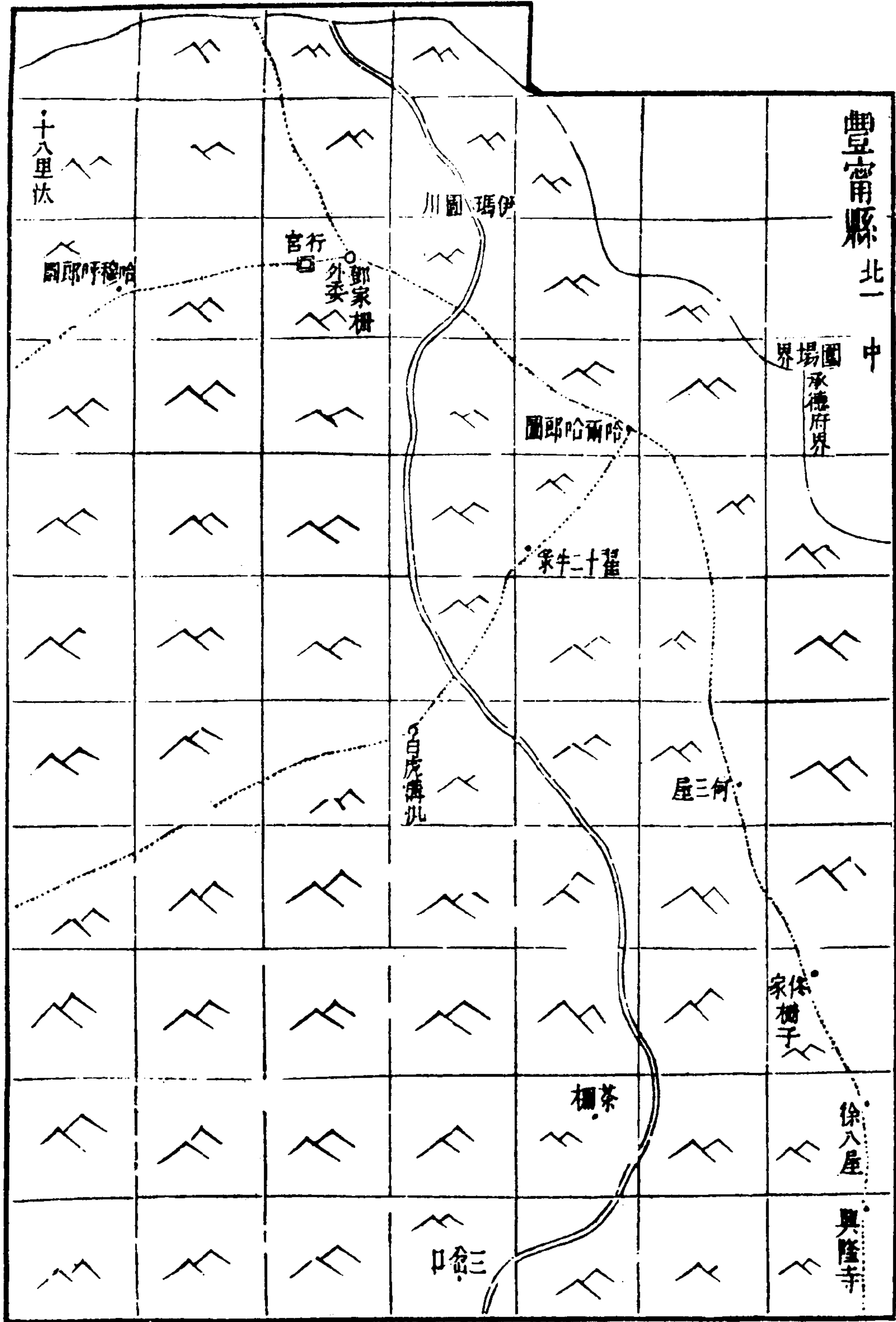


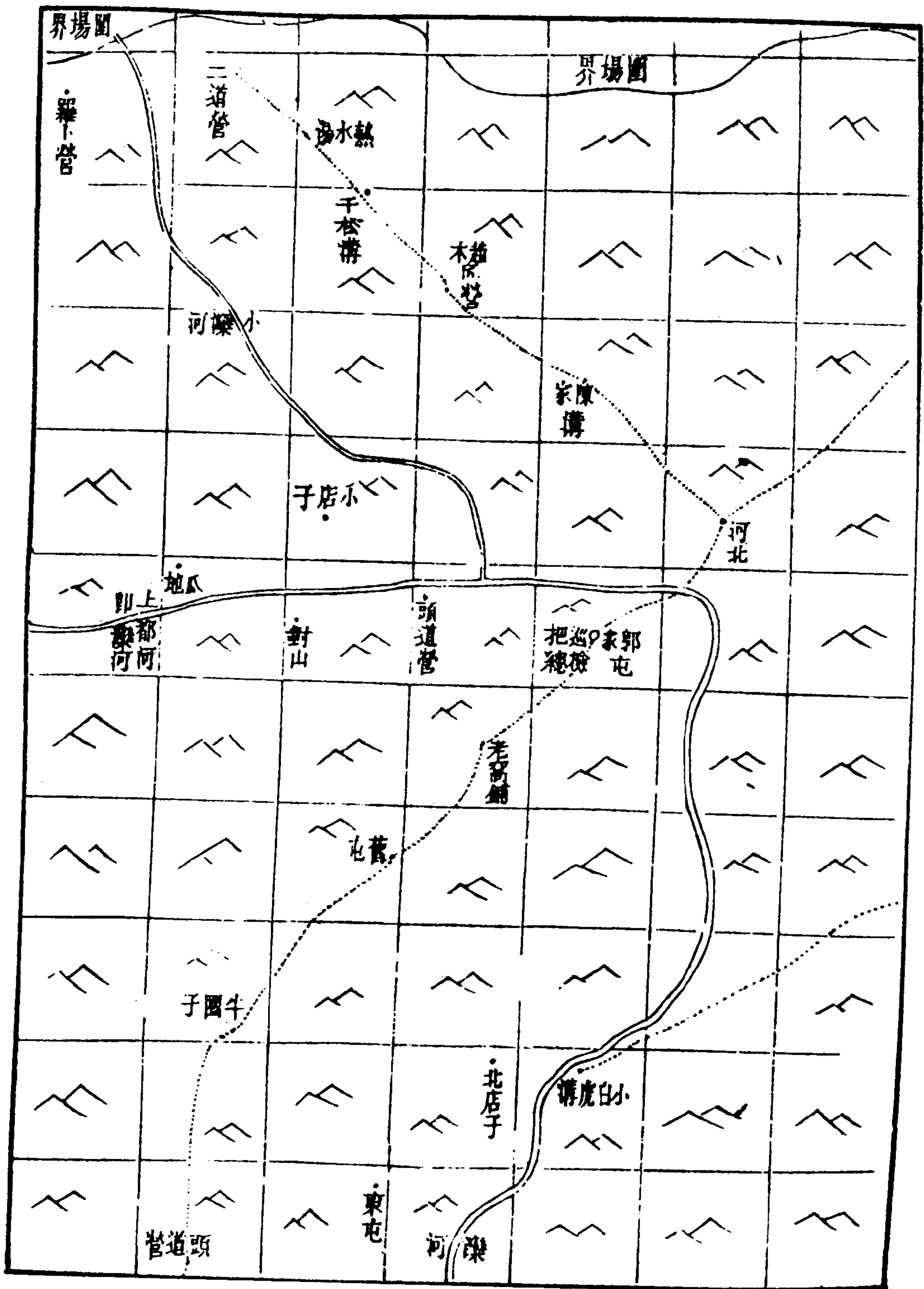
豐寧甯縣

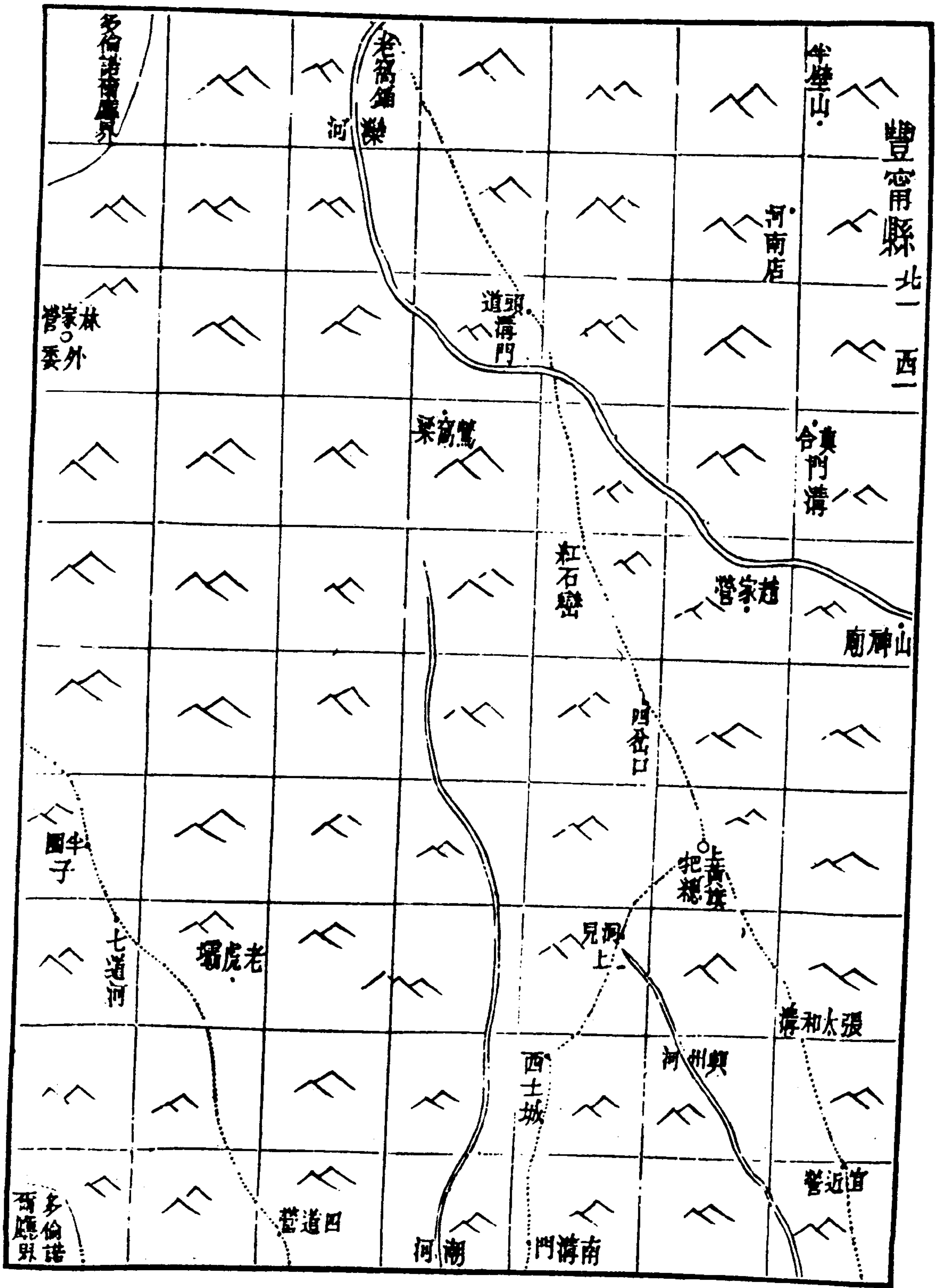
北

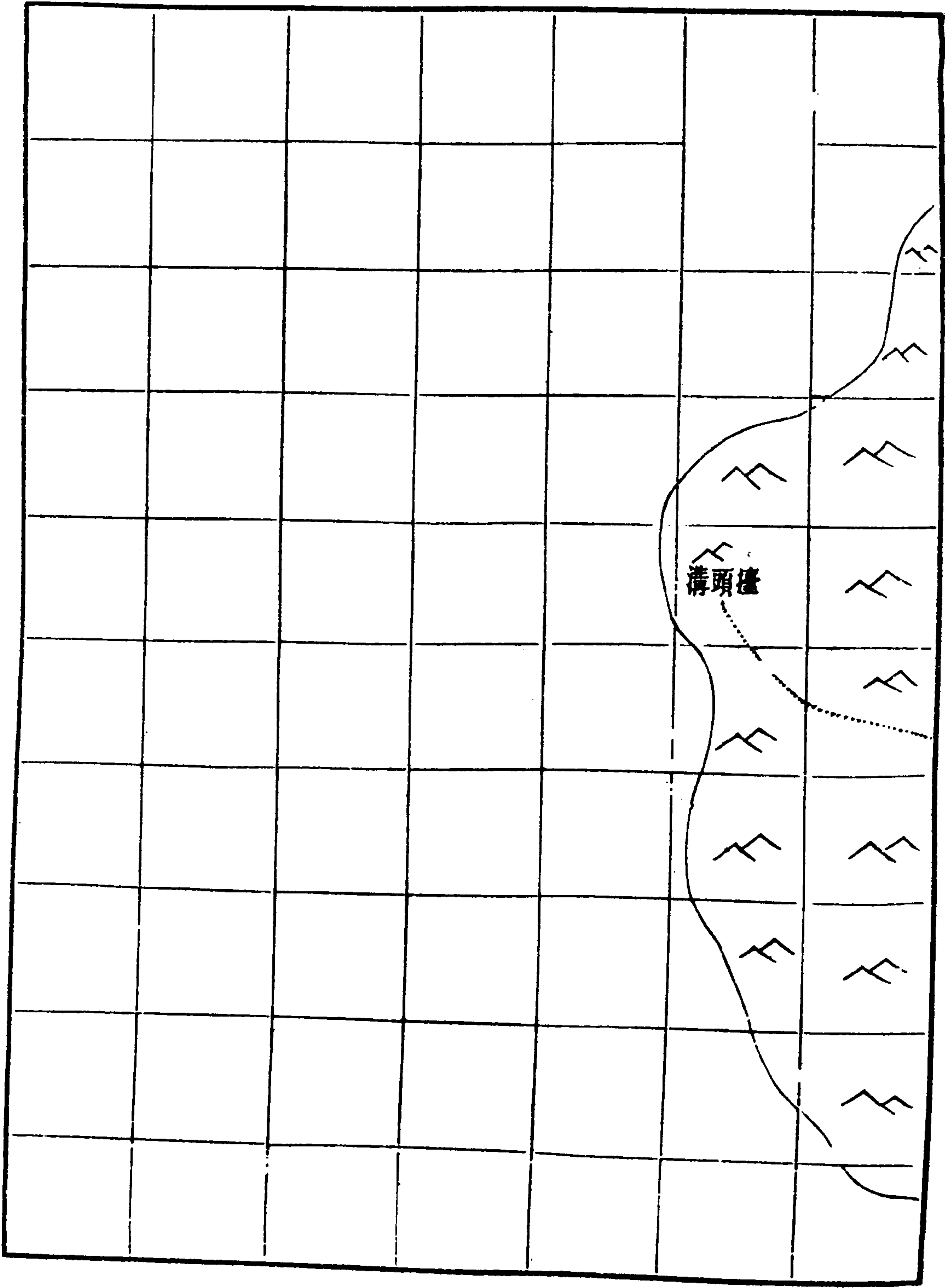
中

界場園承德府界

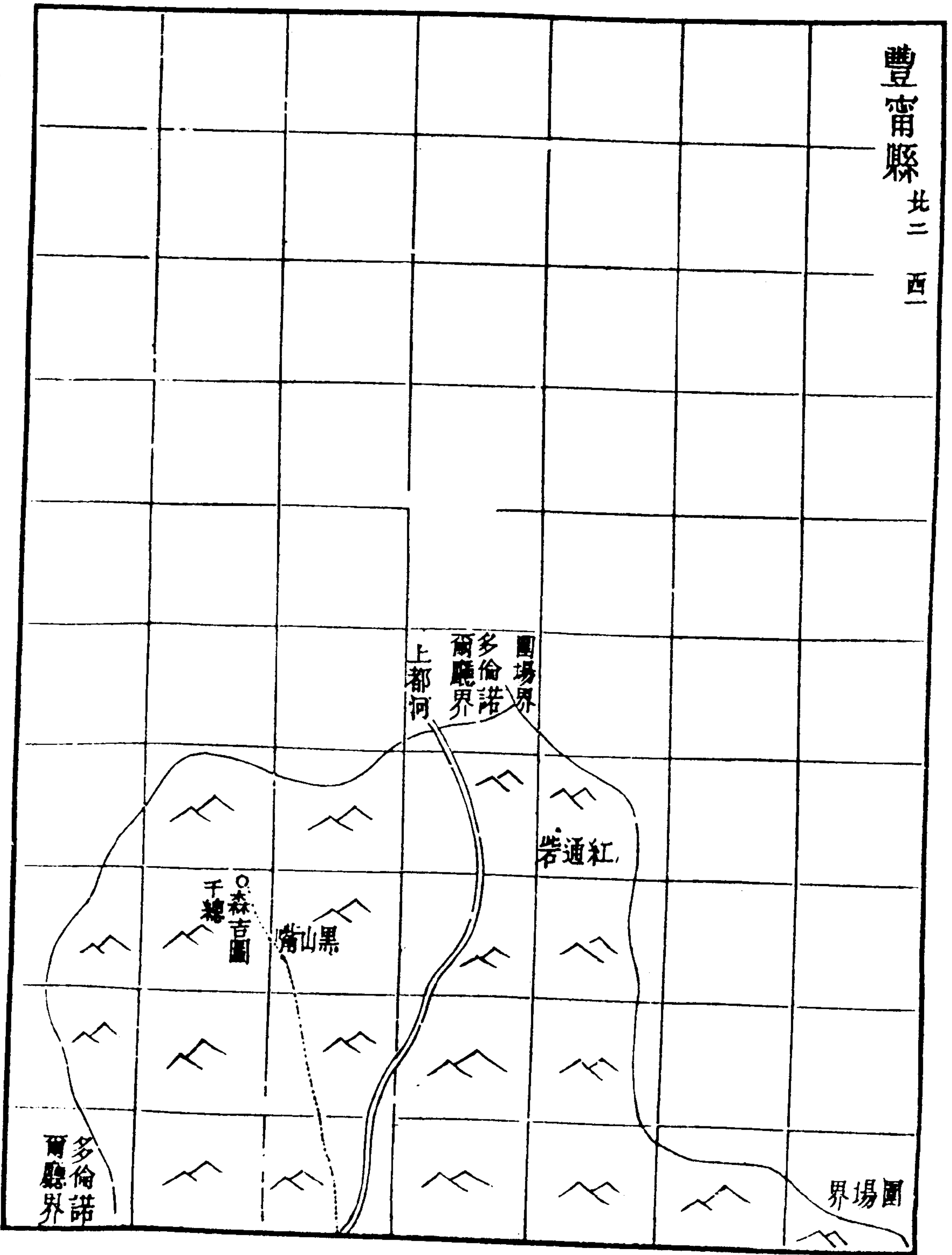








豐甯縣 北二西二

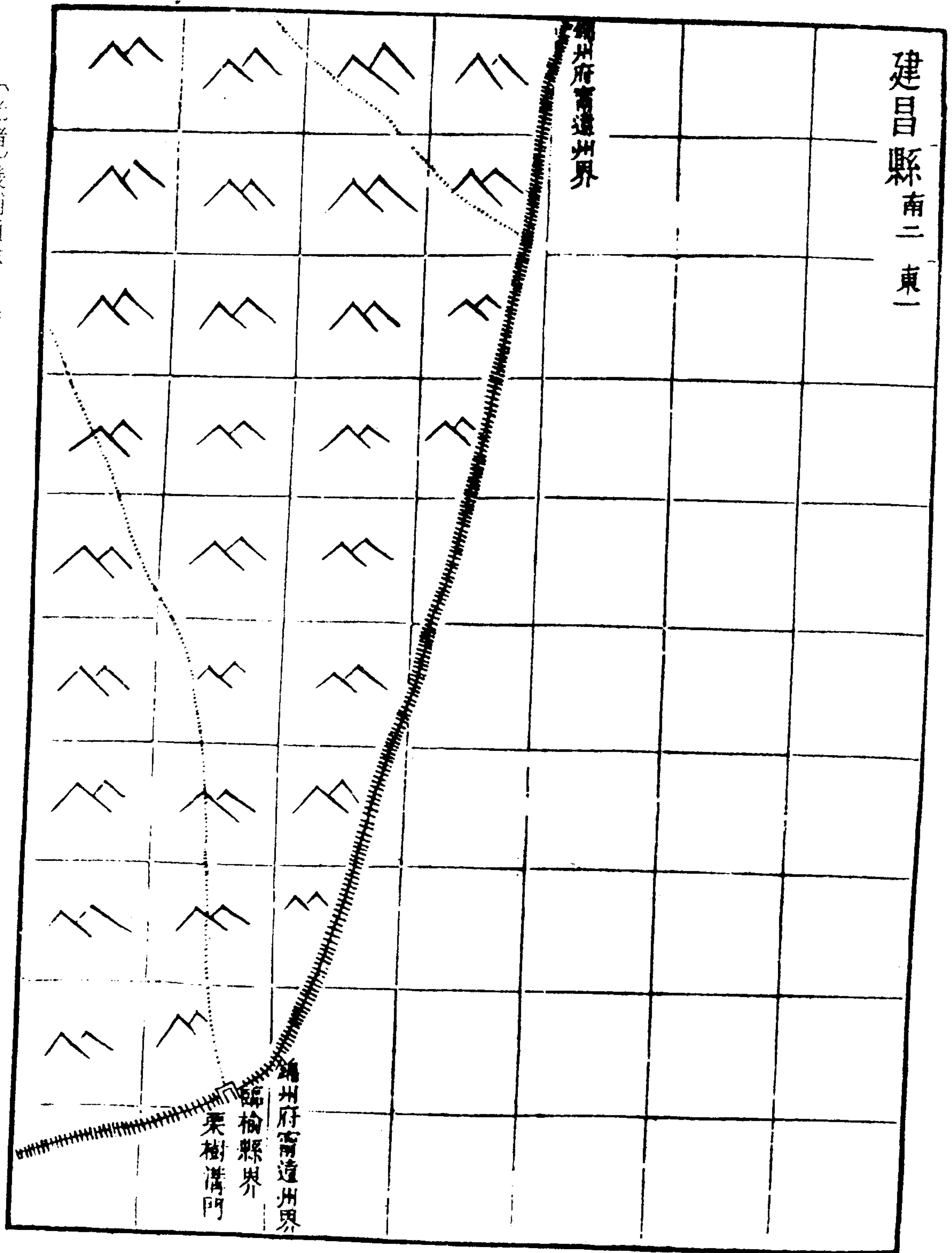


〔光緒〕畿輔通志 卷四八

豐甯縣府西北二百六十里東至本府界二百四十里西至
獨石口廳界一百里南至灤平縣界五十五里少東至縣治
二百五十里北至圍場界一百六十里東南至本府界一百
八十里至府治二百六十里西南至獨石廳界一百里至廳
治二百五十里又西南至廳界一百八十里東北至本府界
一百八十里西北至多倫廳界二百五十里至廳治三百八
十里

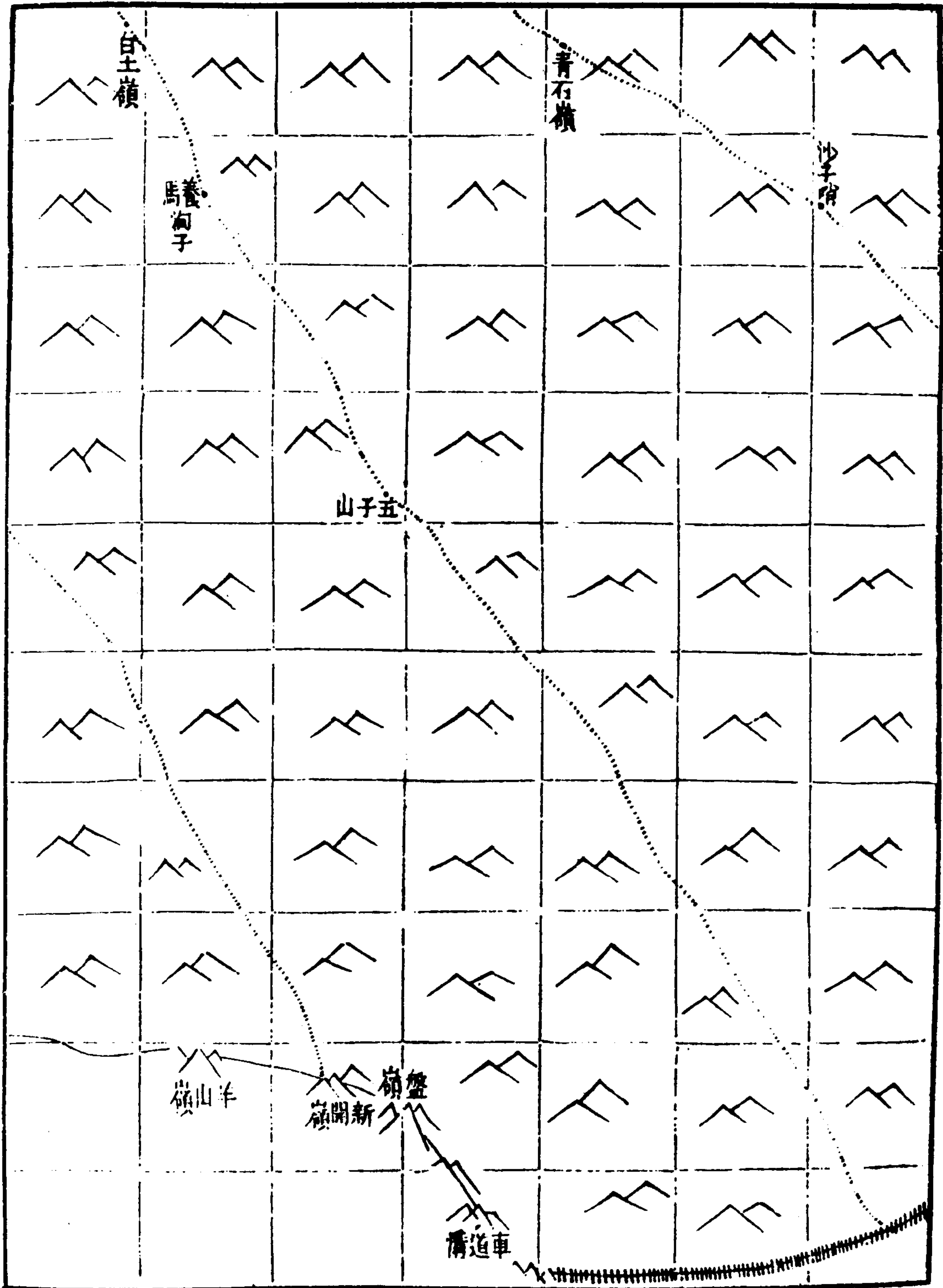
建昌縣圖

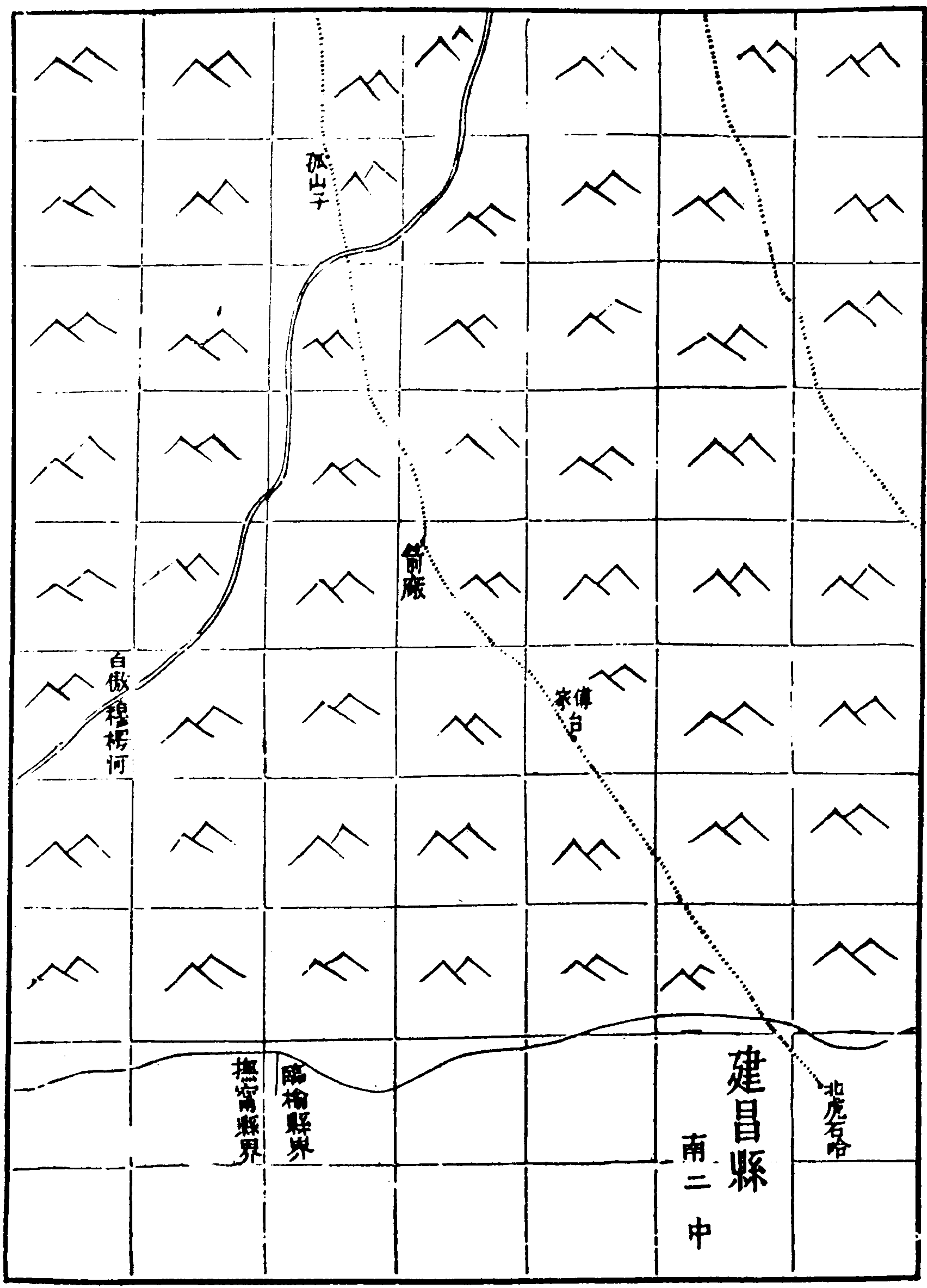
建昌縣南二東一

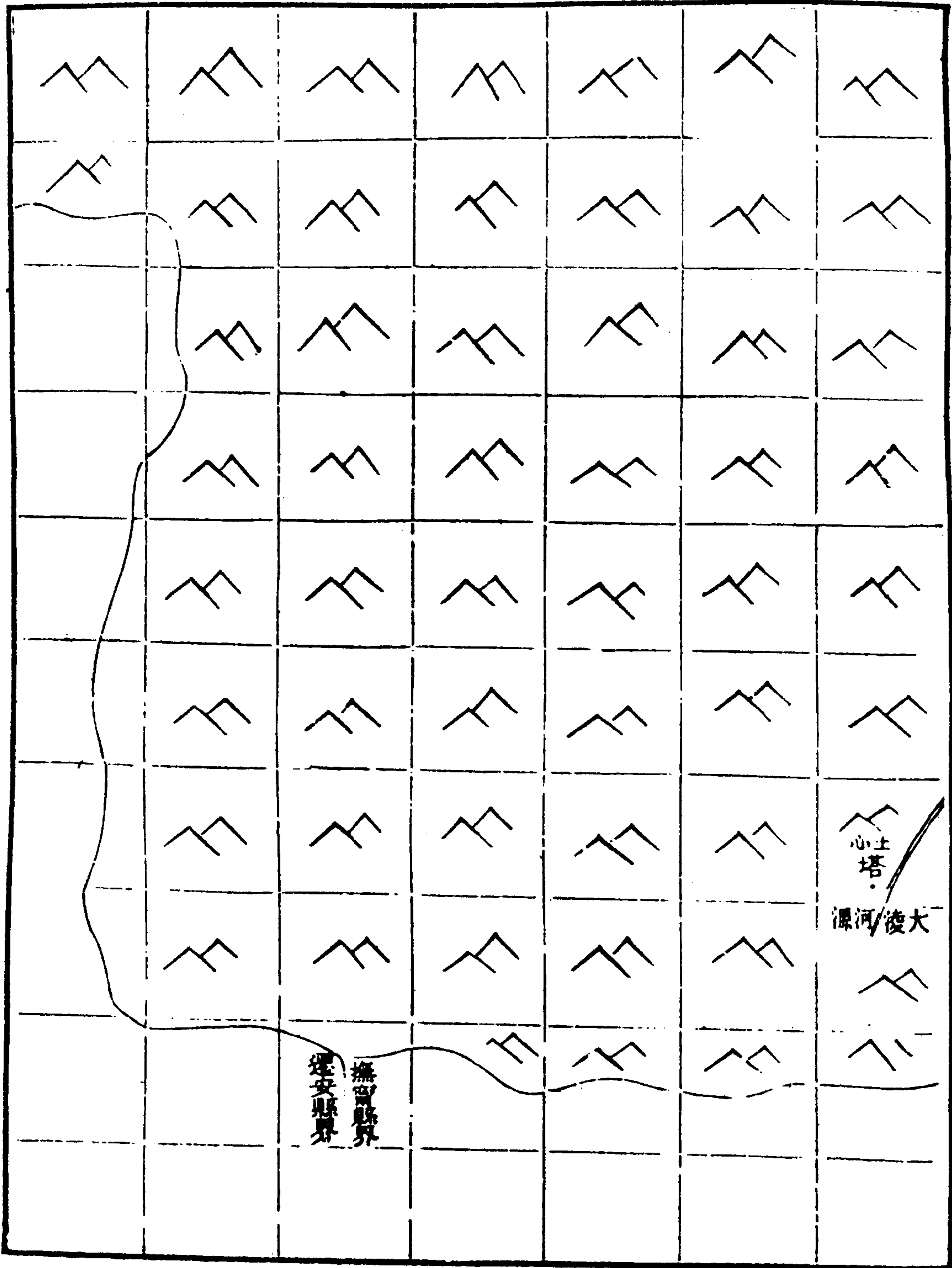


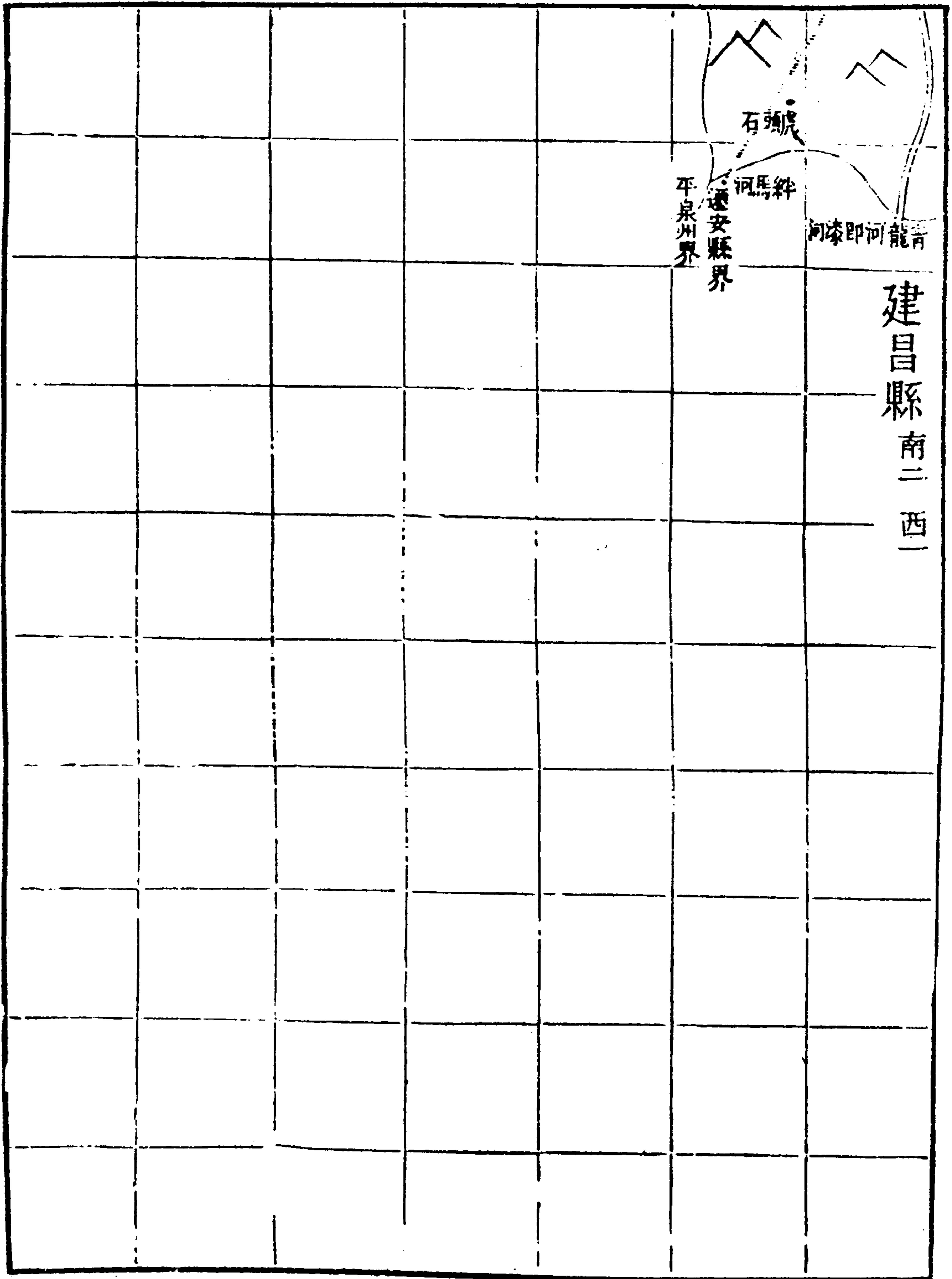
錦州府甯遠州界

錦州府甯遠州界
歸榆縣界
栗樹溝門

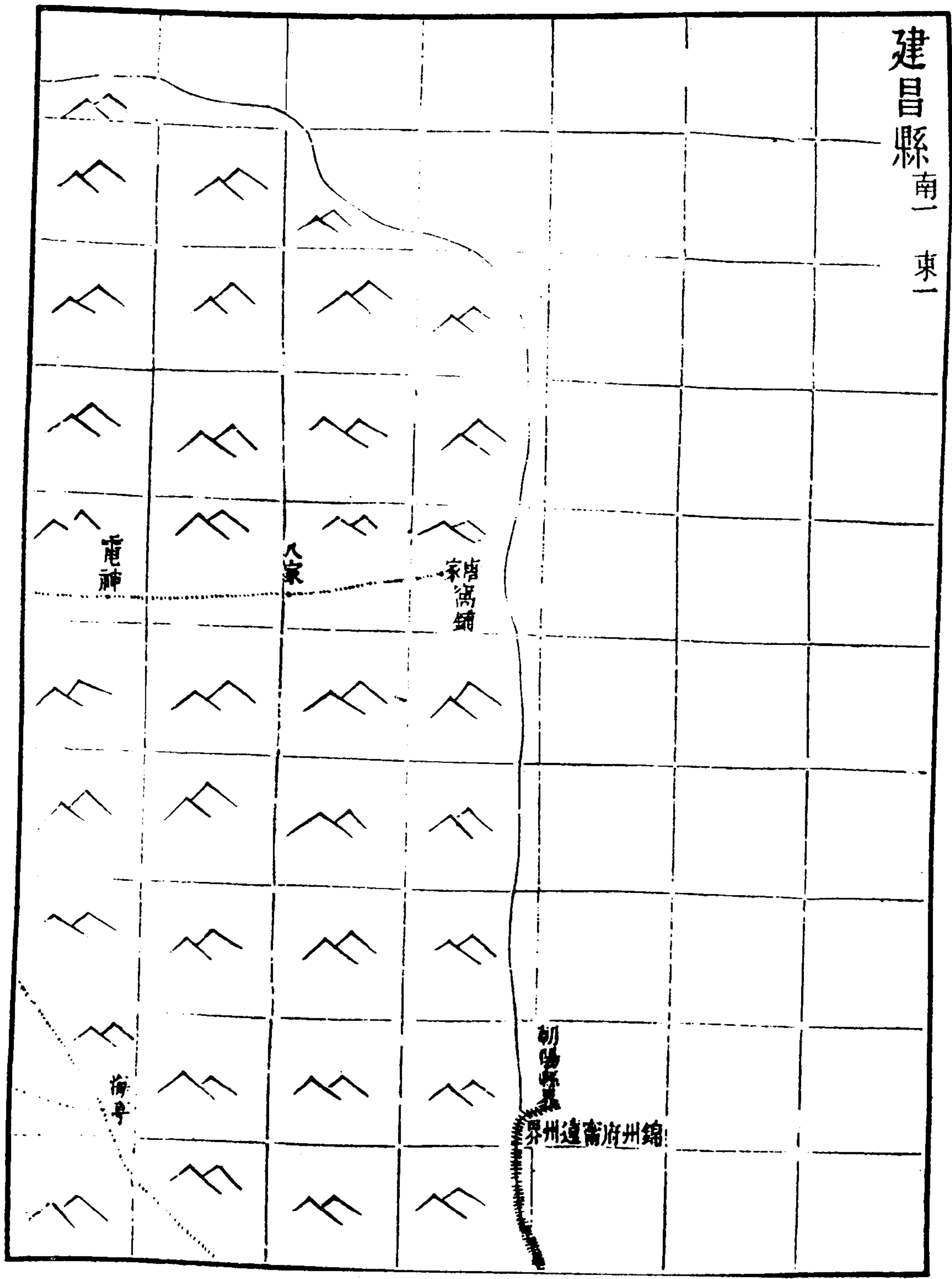




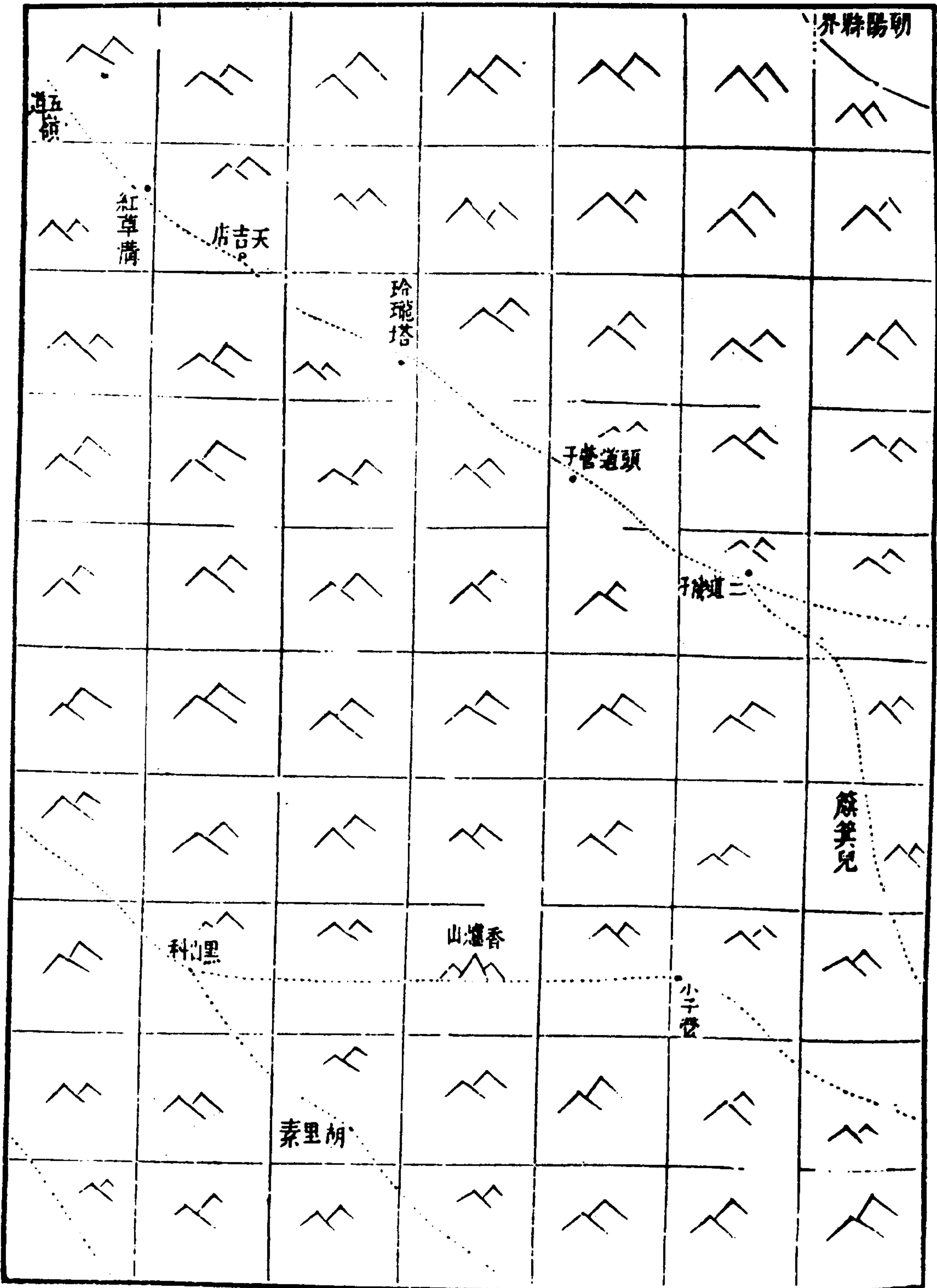




建昌縣 南一 東一

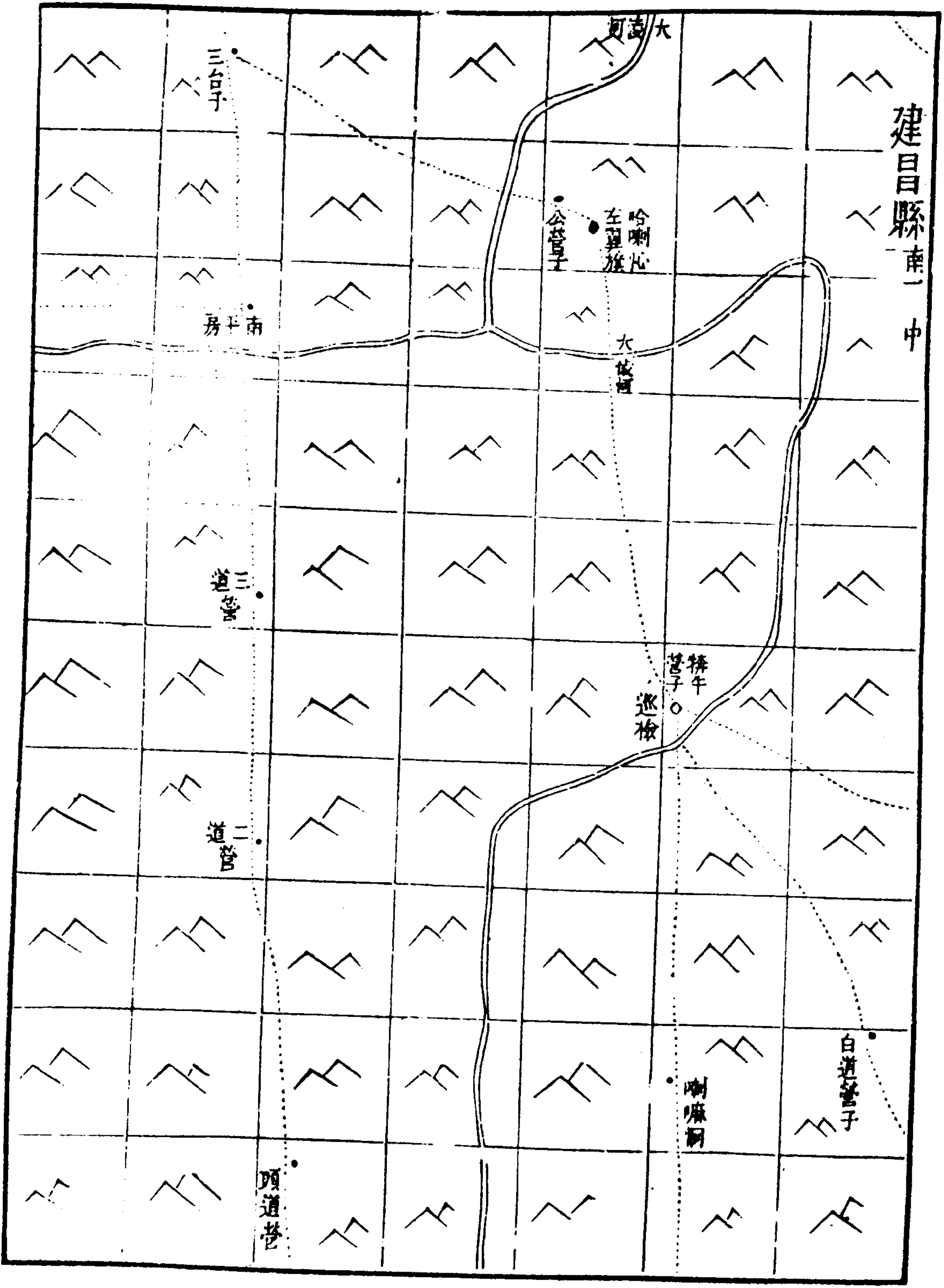


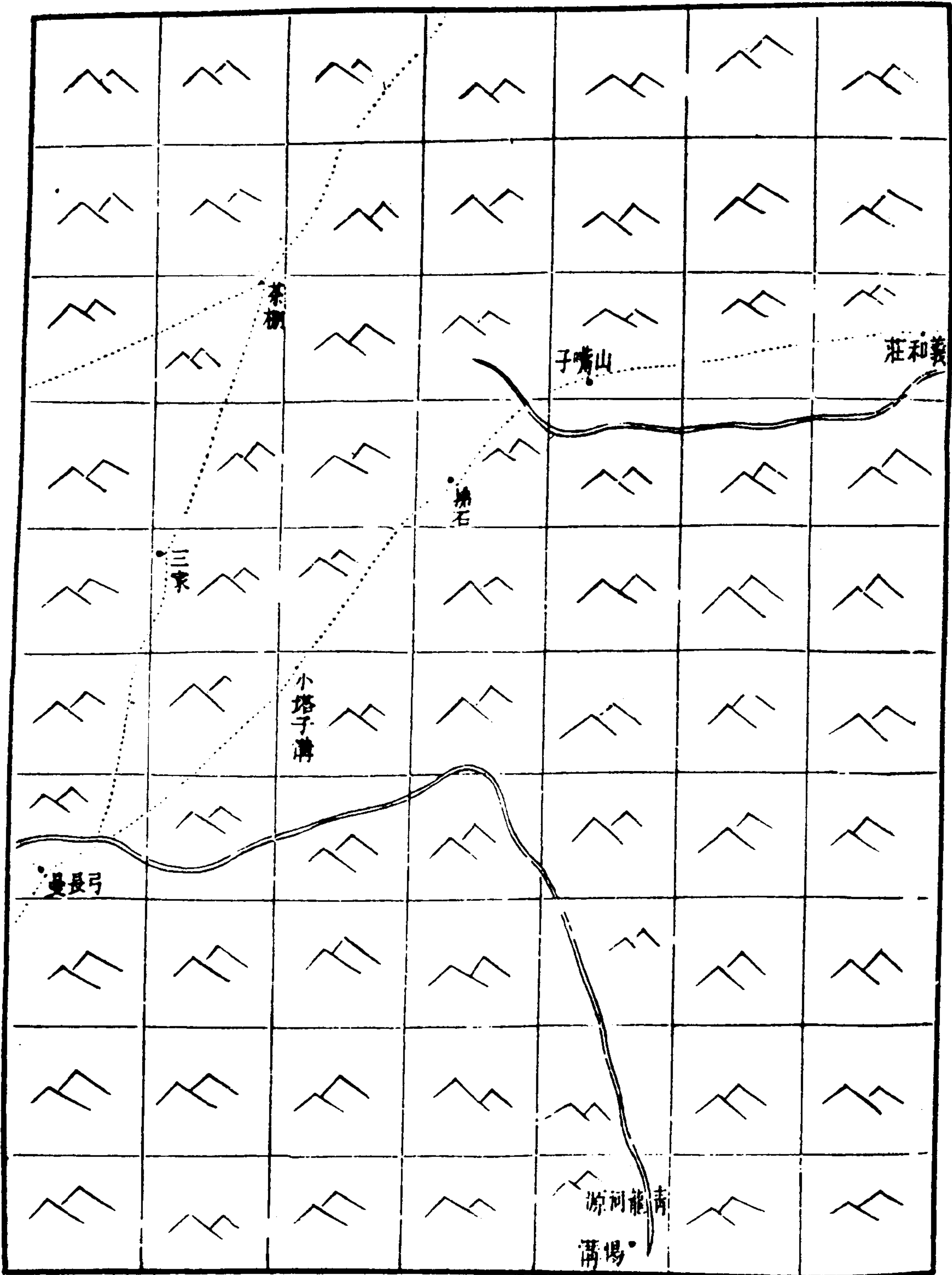
〔光緒〕畿輔通志 卷四八

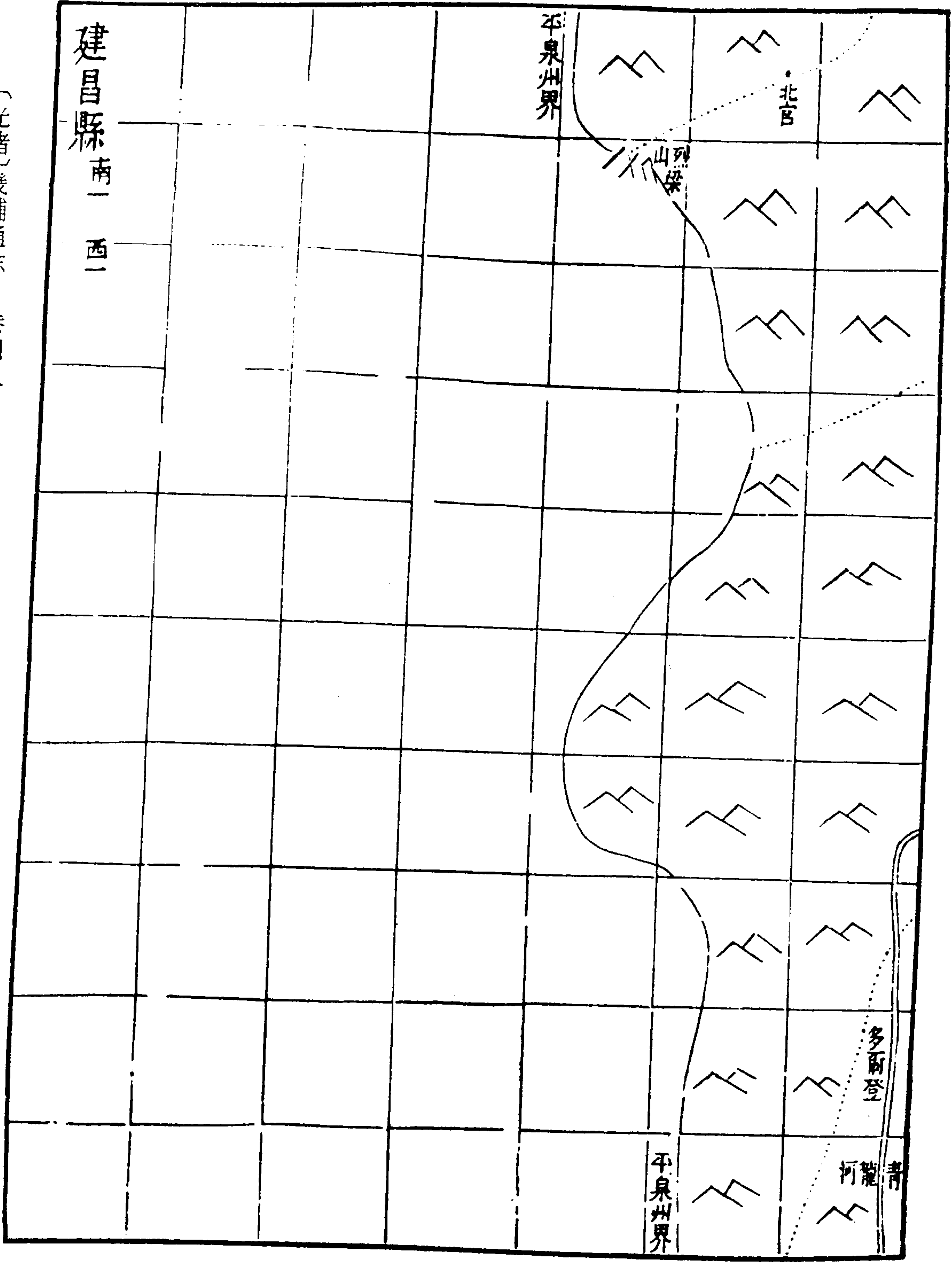


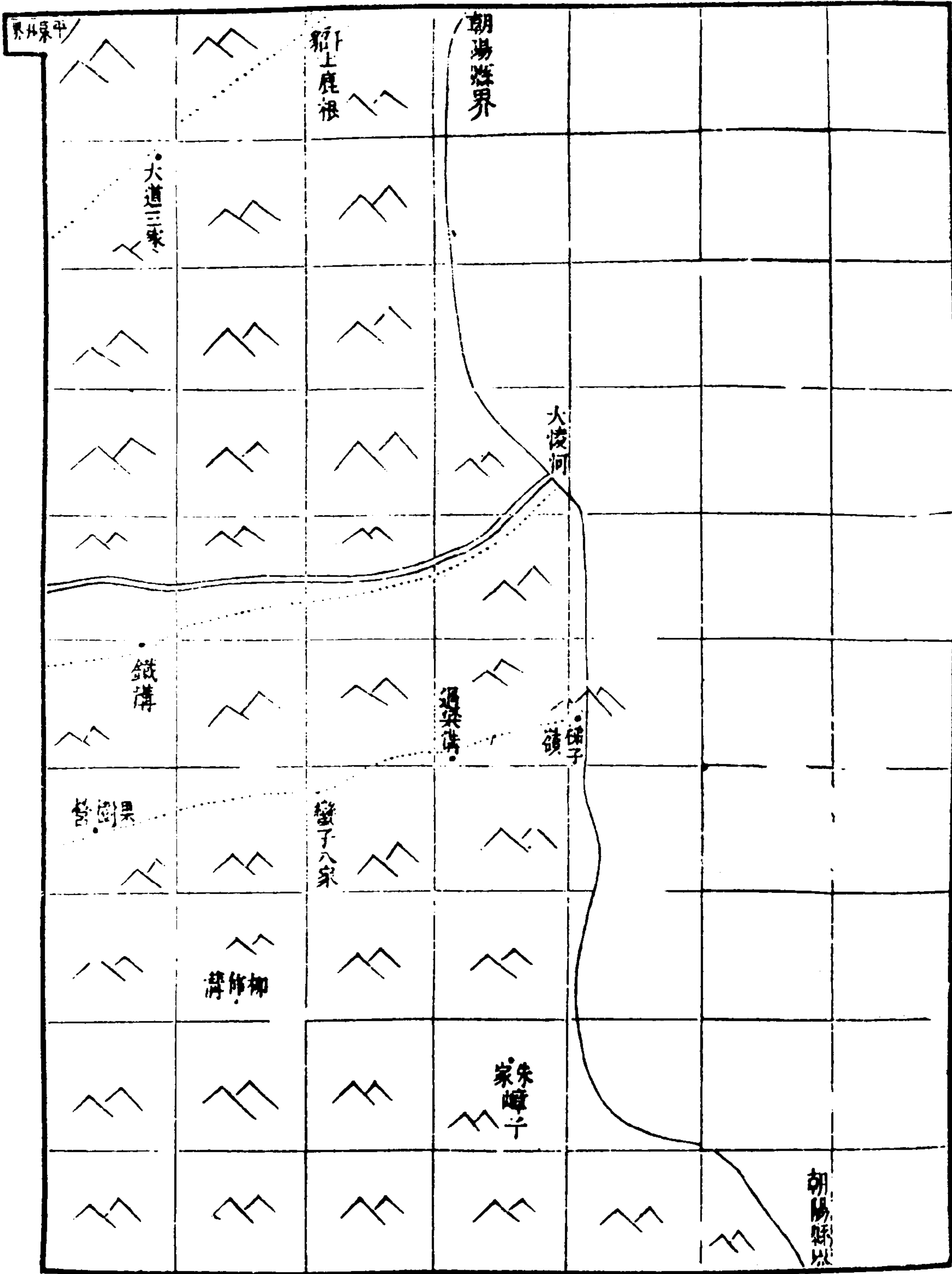
丹書參日... 0 版文內

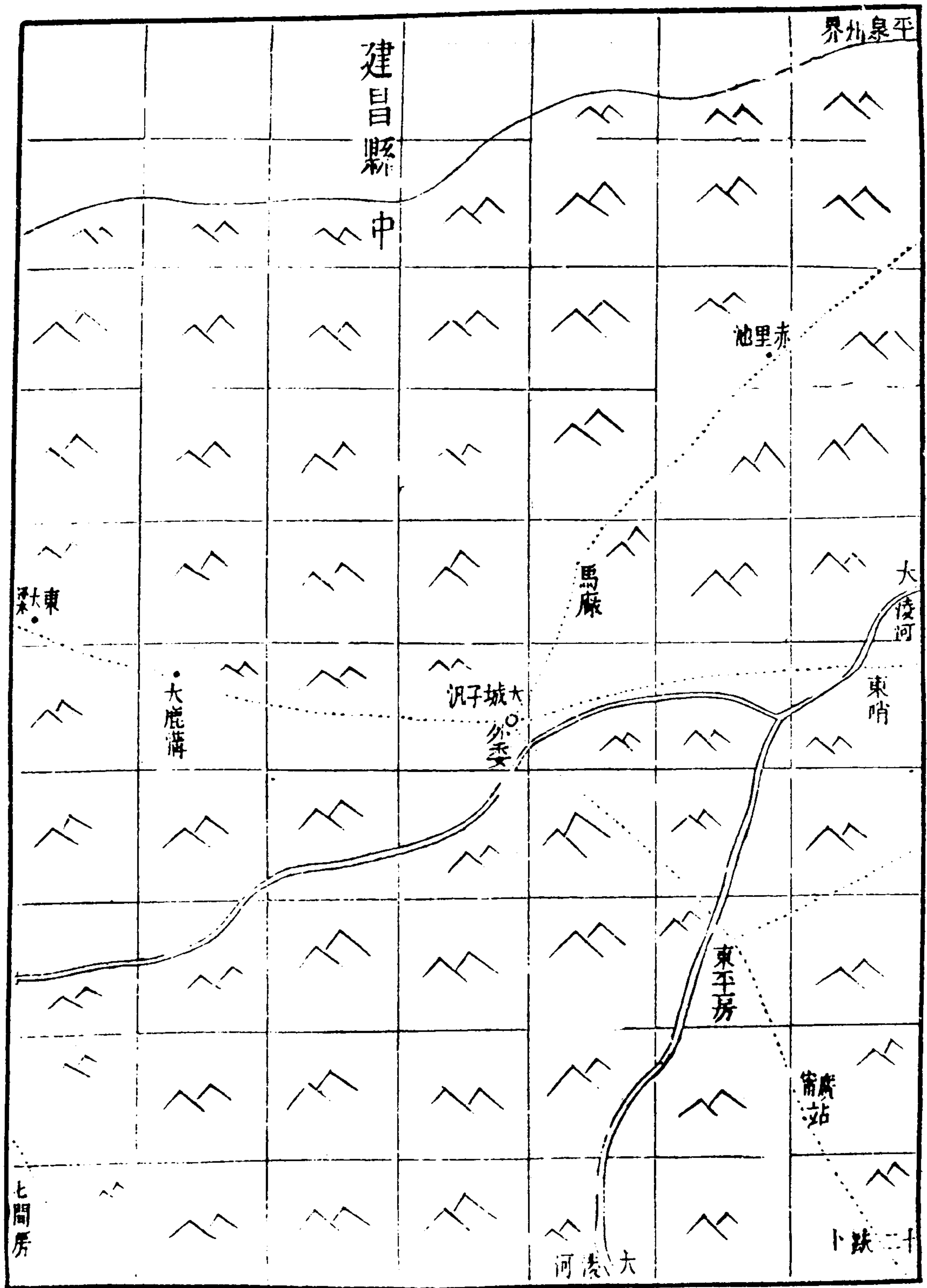
建昌縣南一中

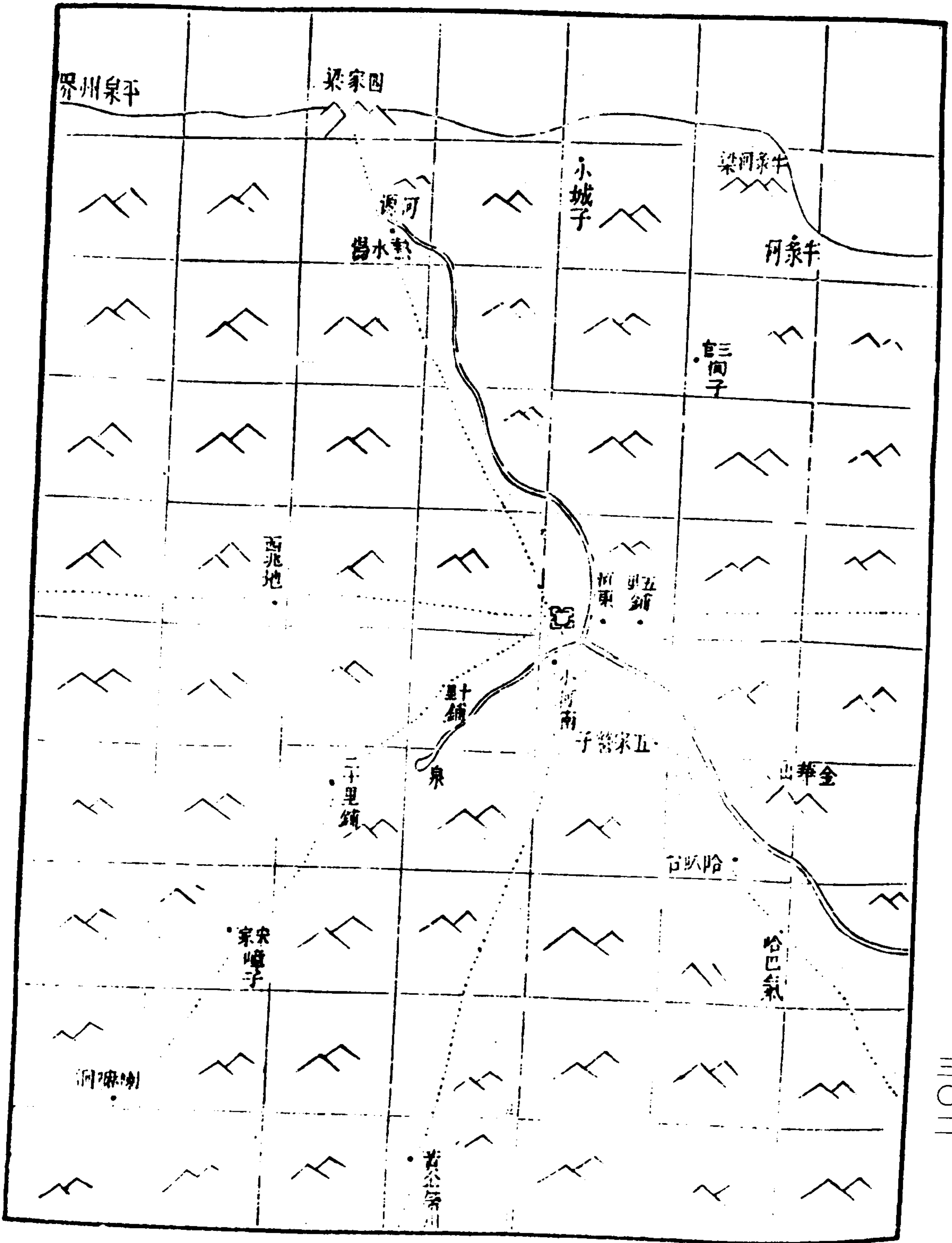


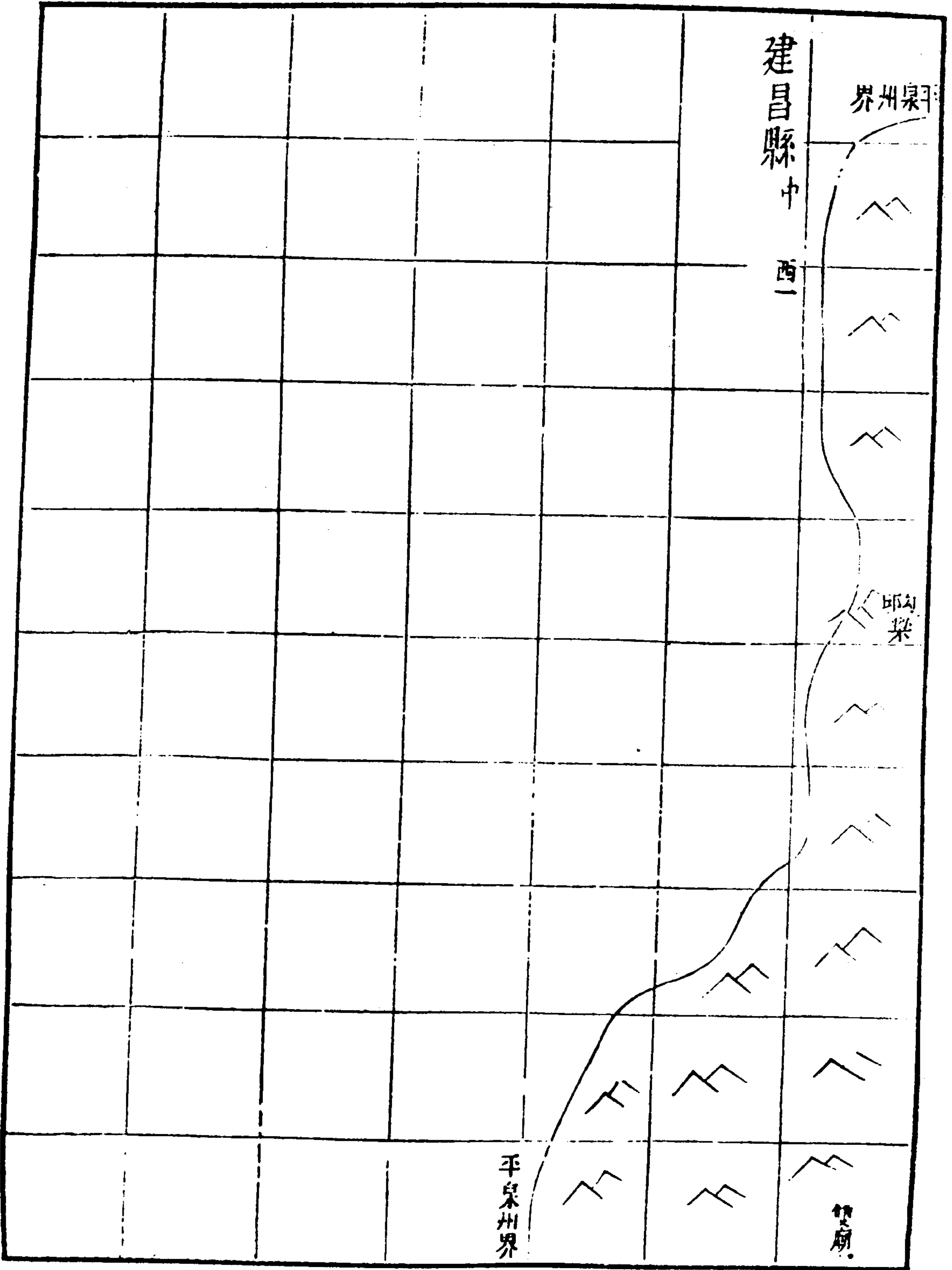












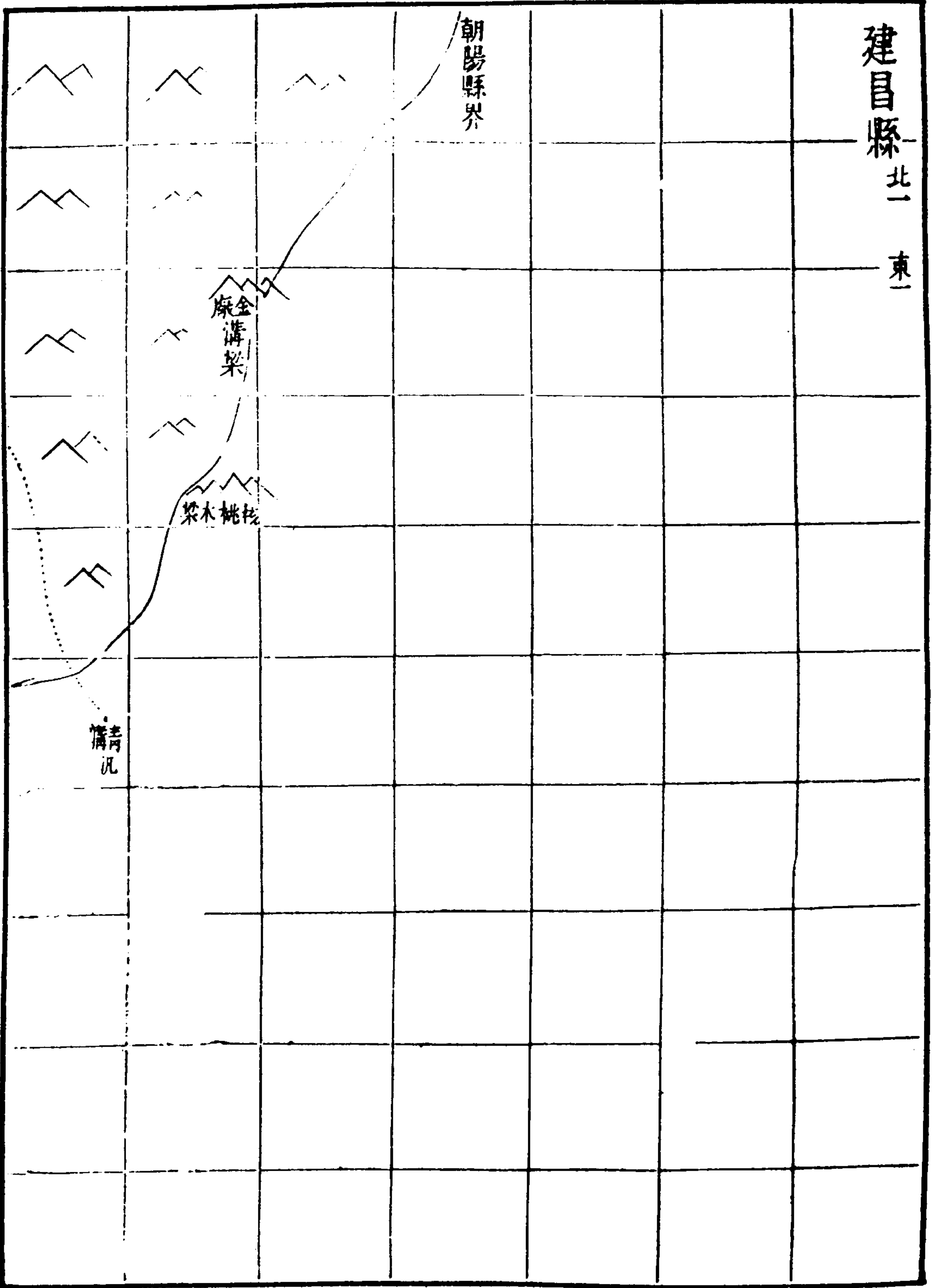
建昌縣 北 東

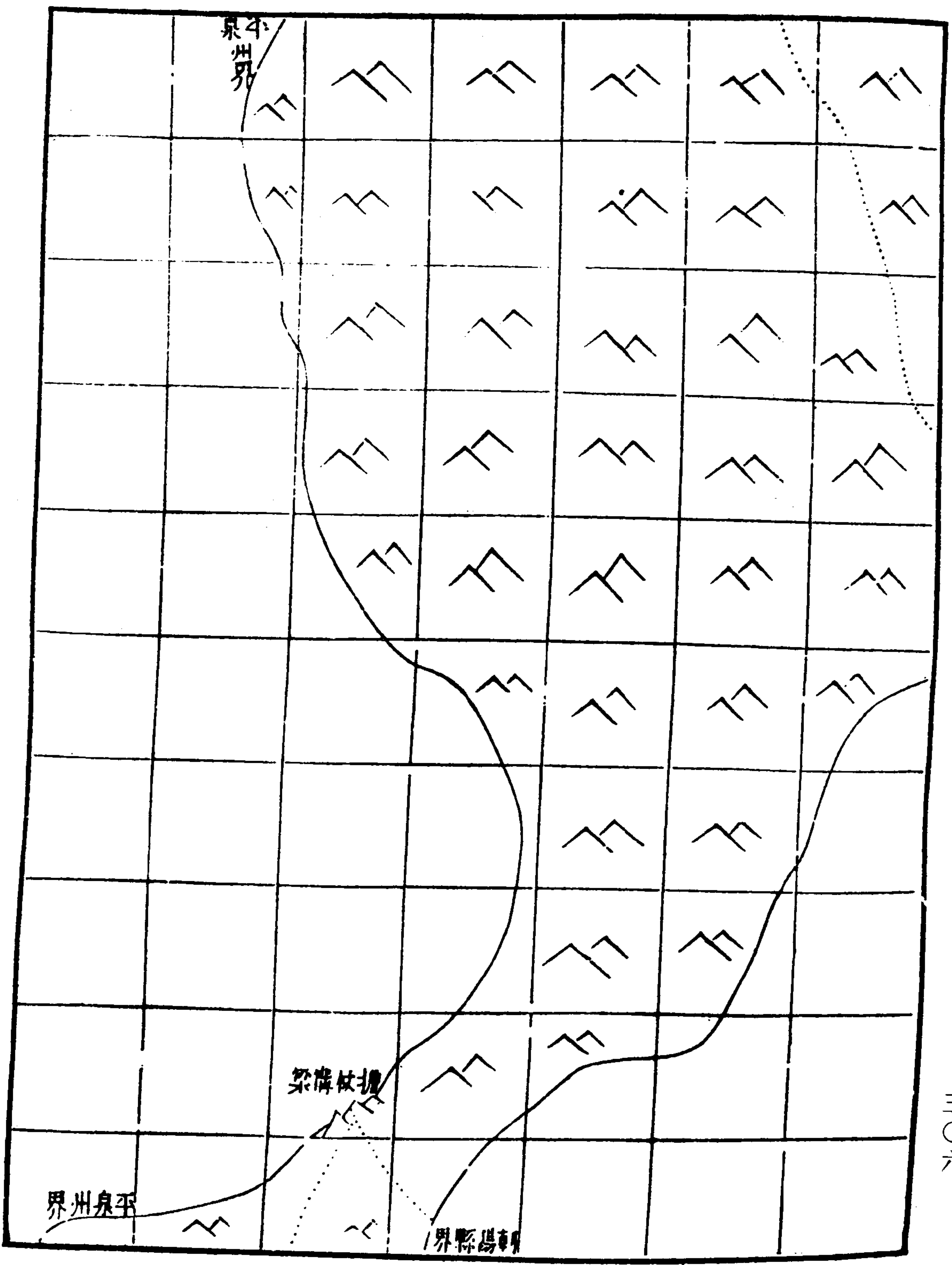
朝陽縣界

金溝梁

桃核木梁

青河





一、二、三、四、五、六、七、八、九、十、十一、十二、十三、十四、十五、十六、十七、十八、十九、二十、二十一、二十二、二十三、二十四、二十五、二十六、二十七、二十八、二十九、三十、三十一、三十二、三十三、三十四、三十五、三十六、三十七、三十八、三十九、四十、四十一、四十二、四十三、四十四、四十五、四十六、四十七、四十八、四十九、五十、五十一、五十二、五十三、五十四、五十五、五十六、五十七、五十八、五十九、六十、六十一、六十二、六十三、六十四、六十五、六十六、六十七、六十八、六十九、七十、七十一、七十二、七十三、七十四、七十五、七十六、七十七、七十八、七十九、八十、八十一、八十二、八十三、八十四、八十五、八十六、八十七、八十八、八十九、九十、九十一、九十二、九十三、九十四、九十五、九十六、九十七、九十八、九十九、一百

建昌縣 北二 東一

朝陽縣界

德拉巴

營木剎

暖里暖

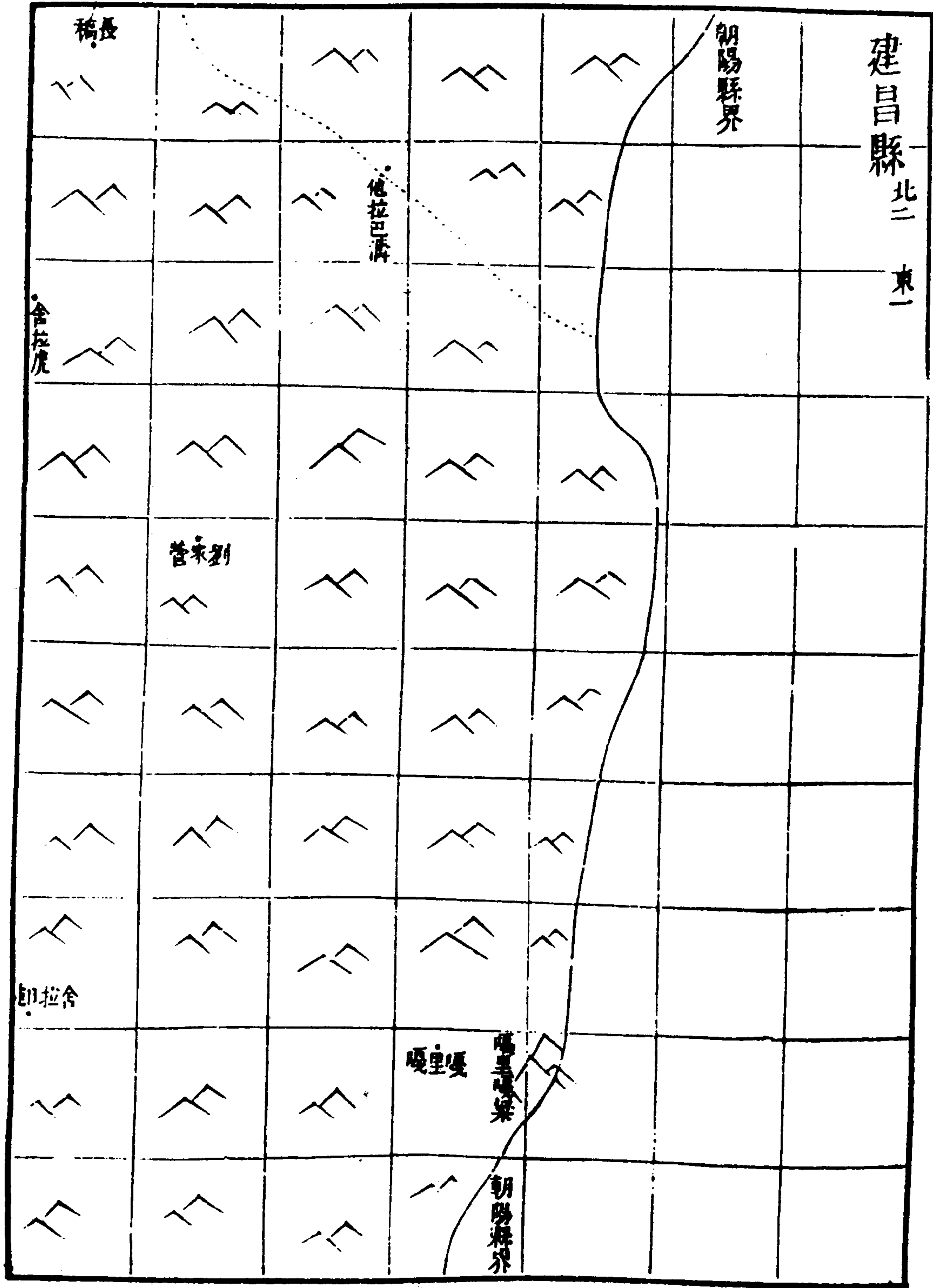
陽里暖

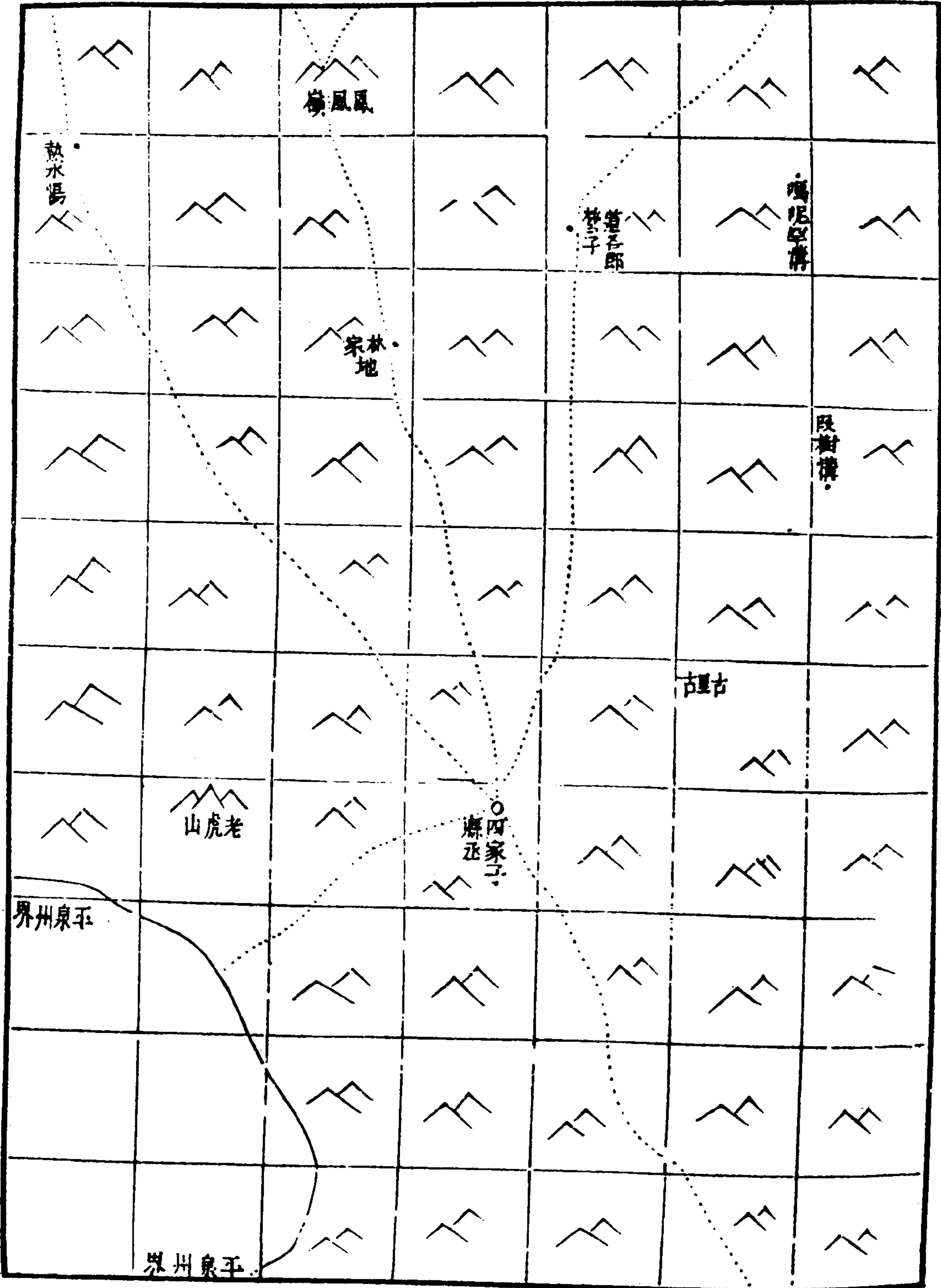
朝陽縣界

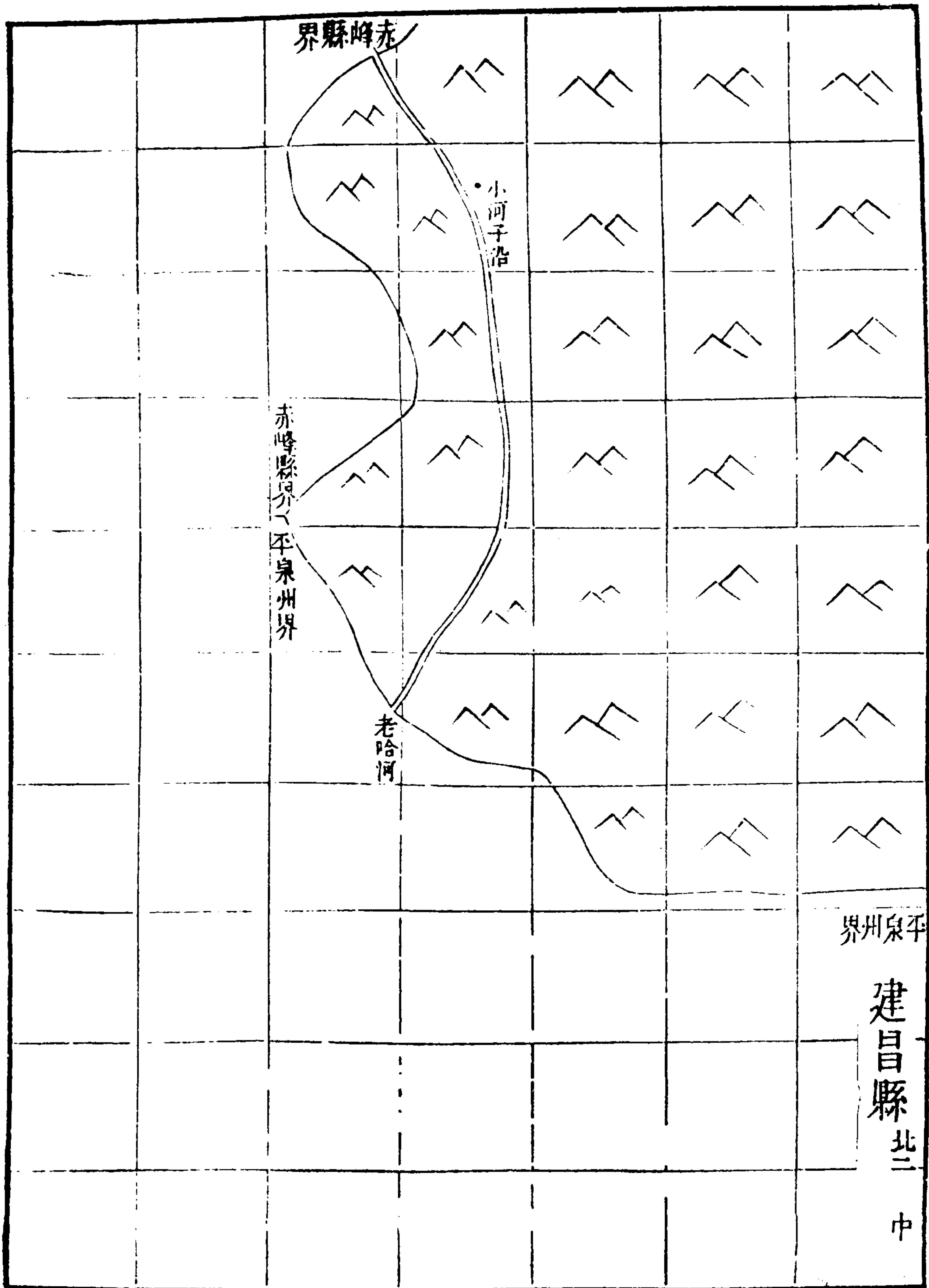
稿長

舍拉虎

即拉舍







朝陽縣界

建昌縣

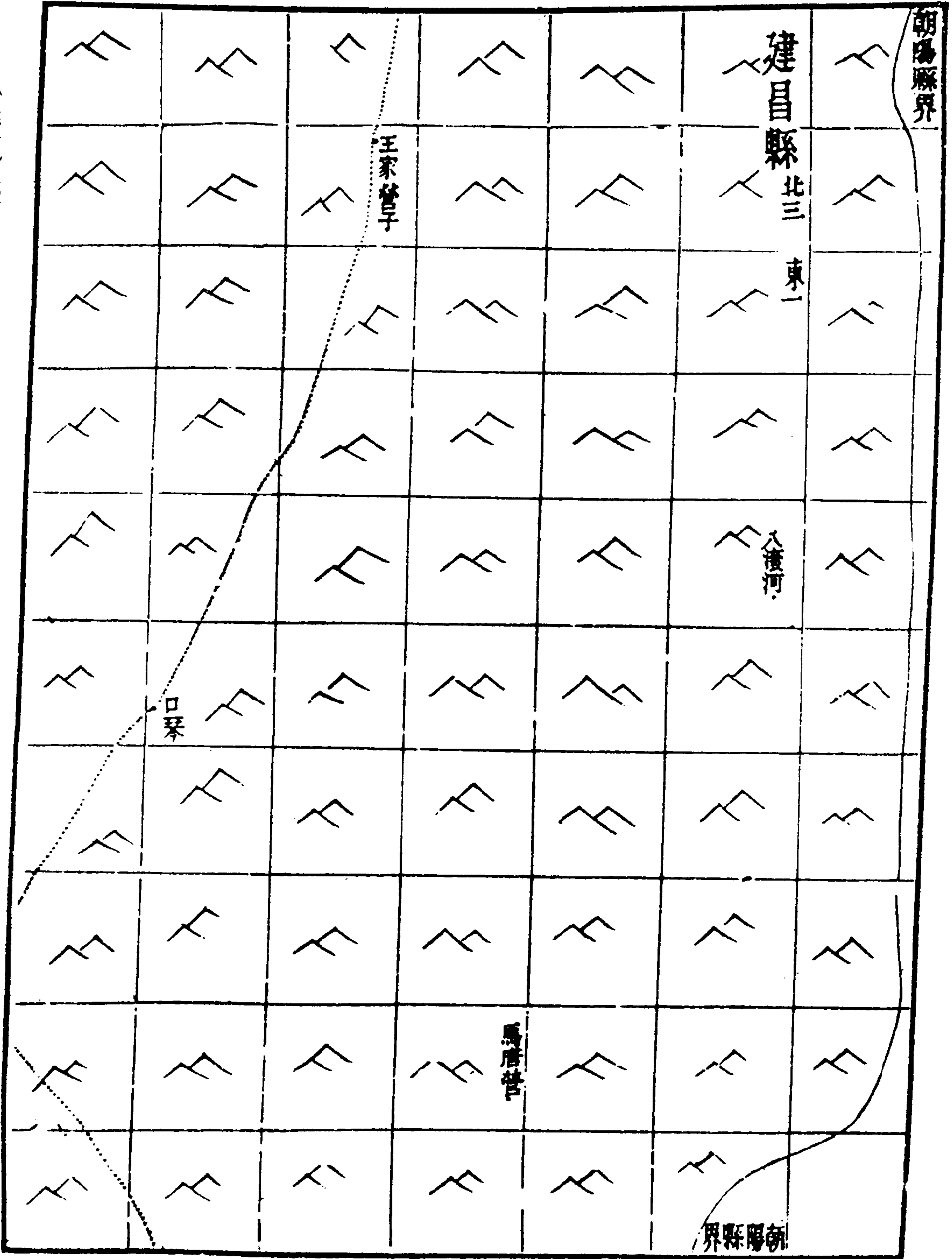
北三 東一

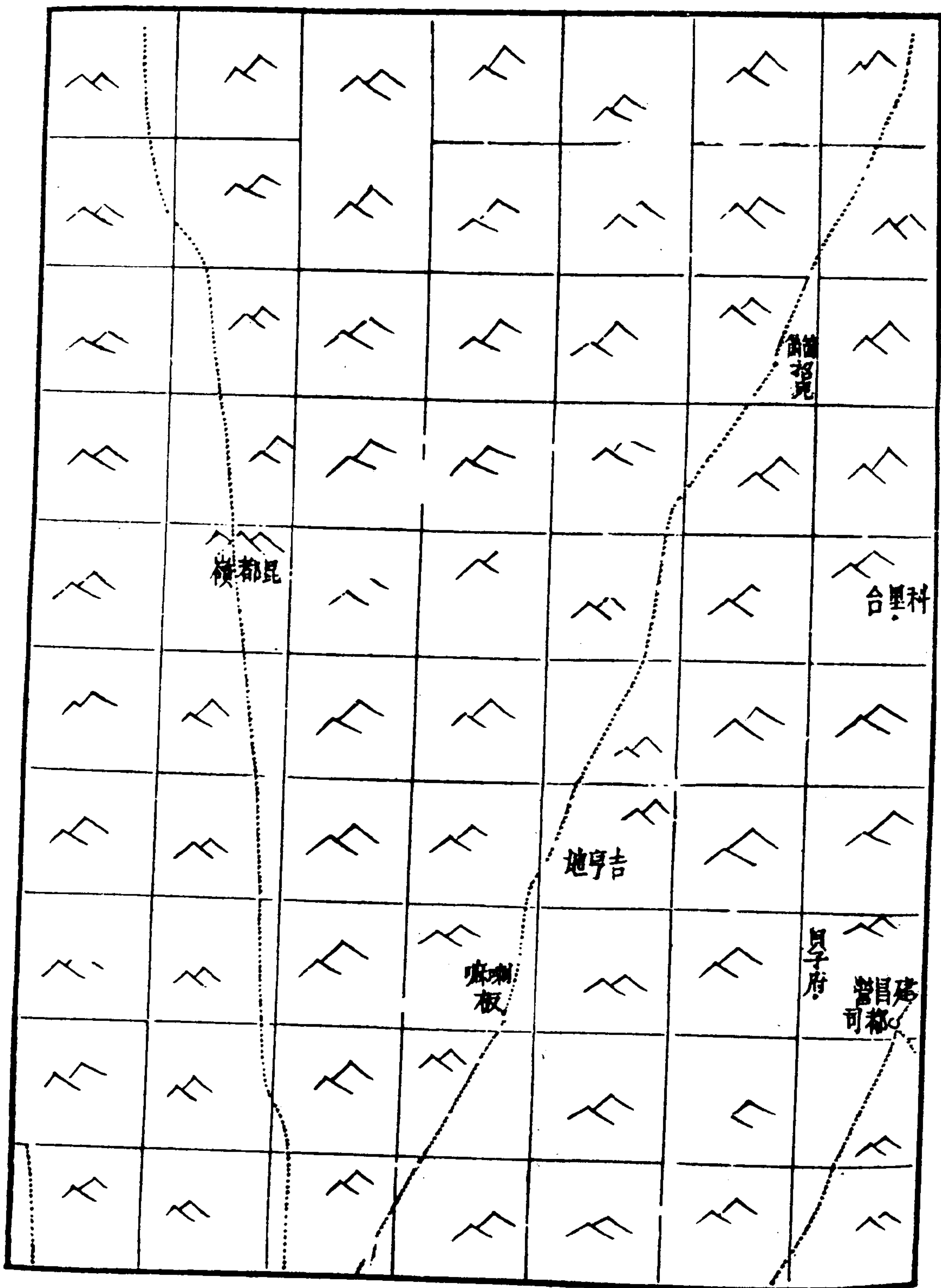
入樓河

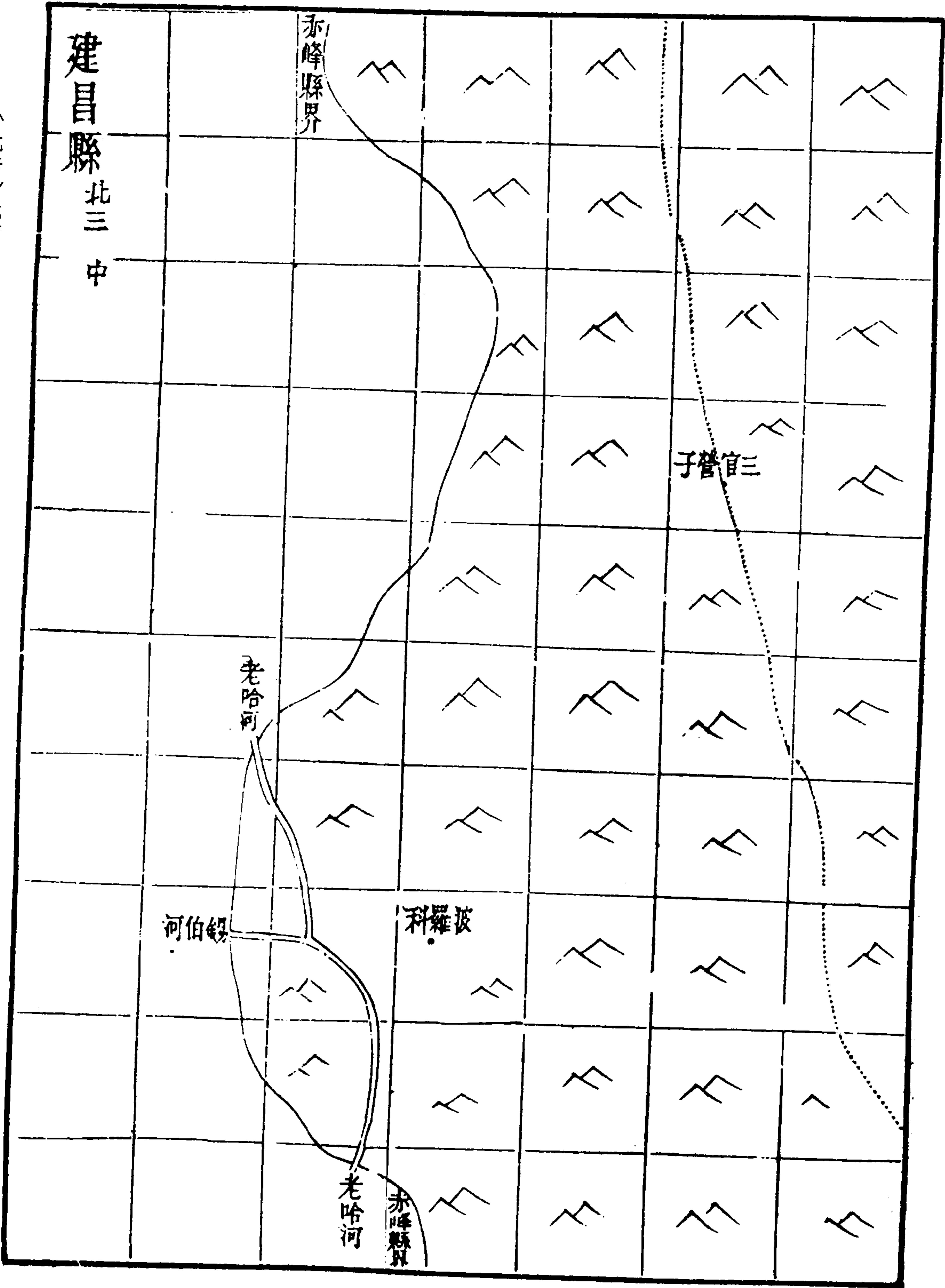
口琴

漢河營

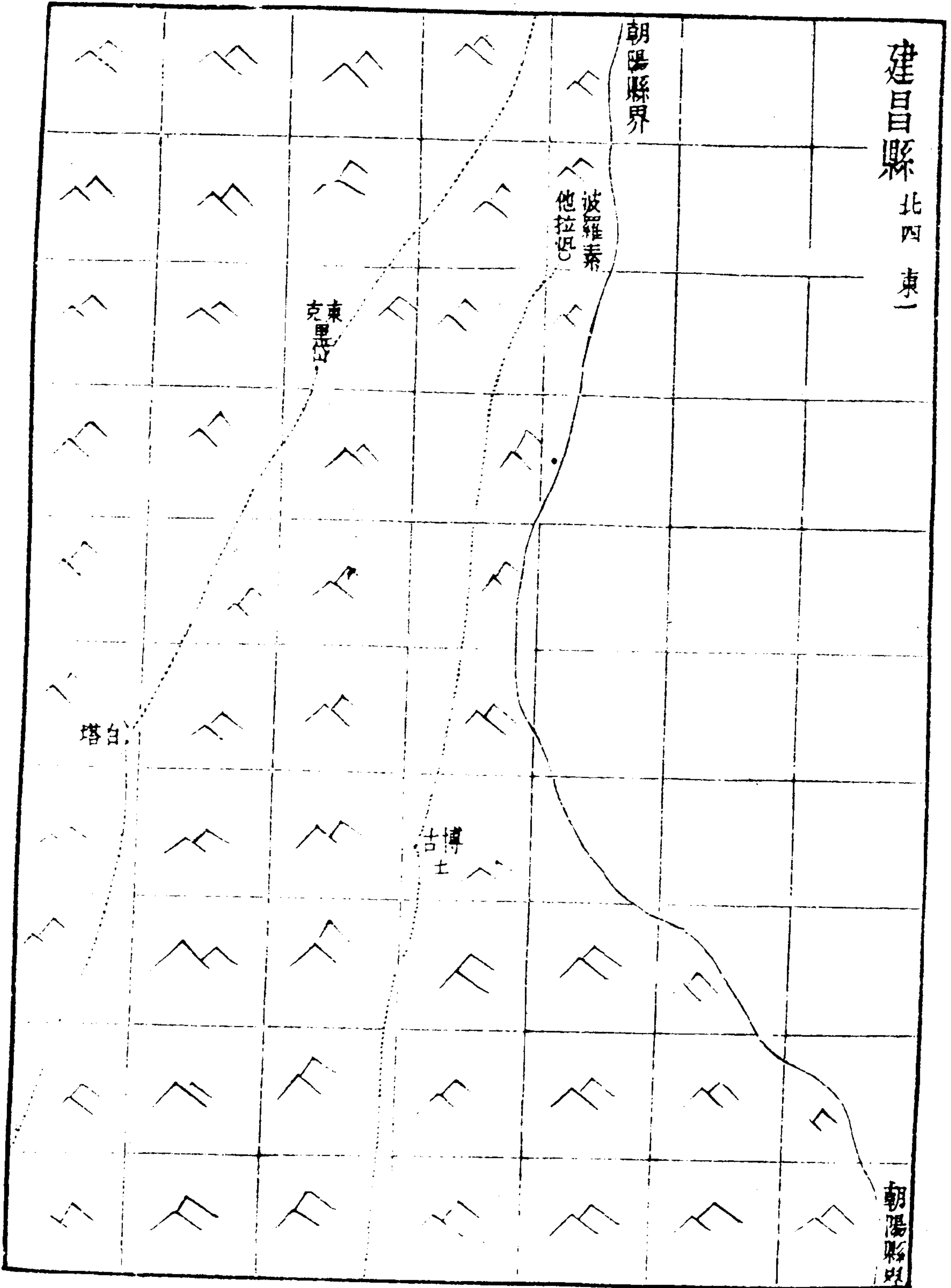
界縣陽朝




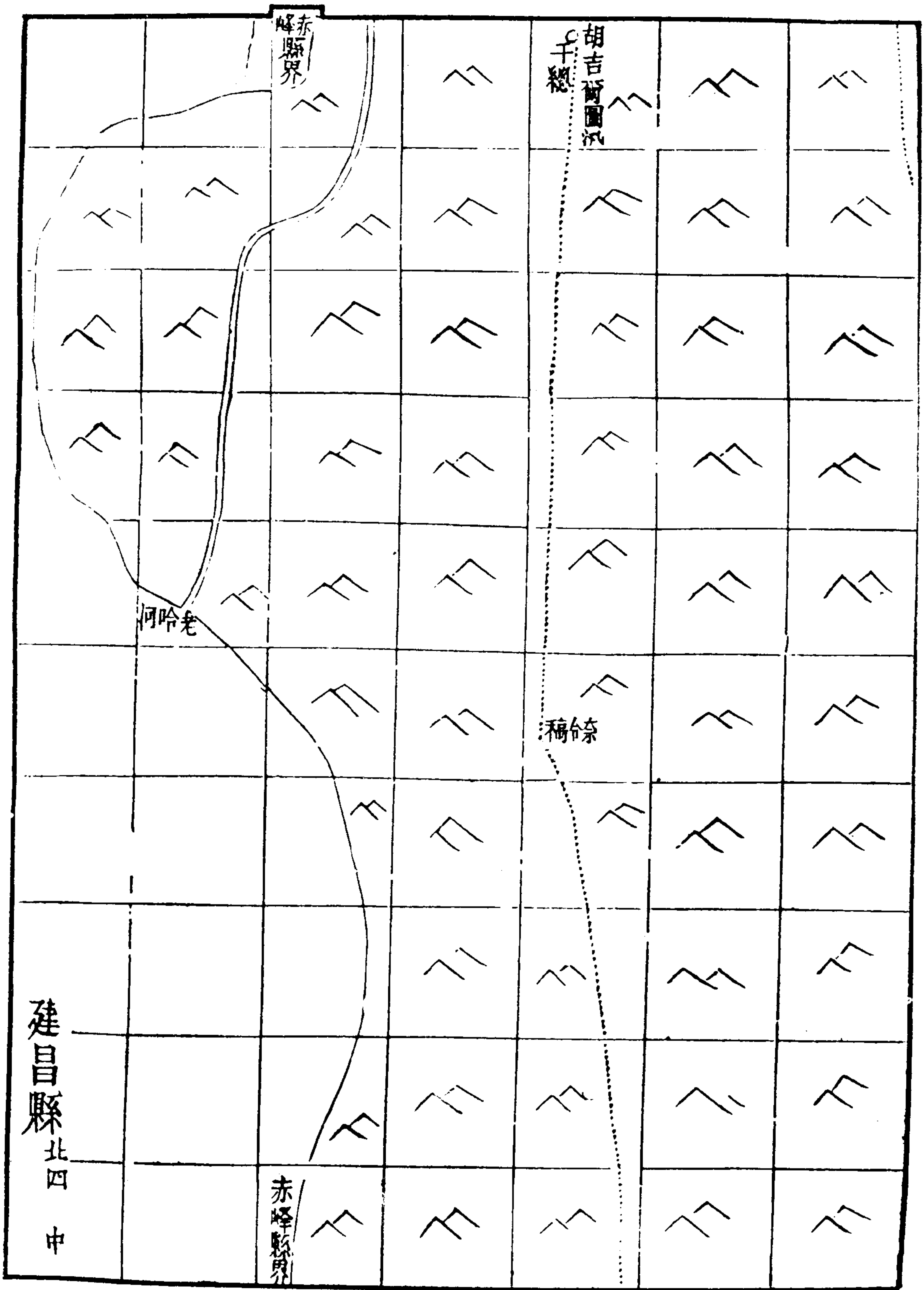




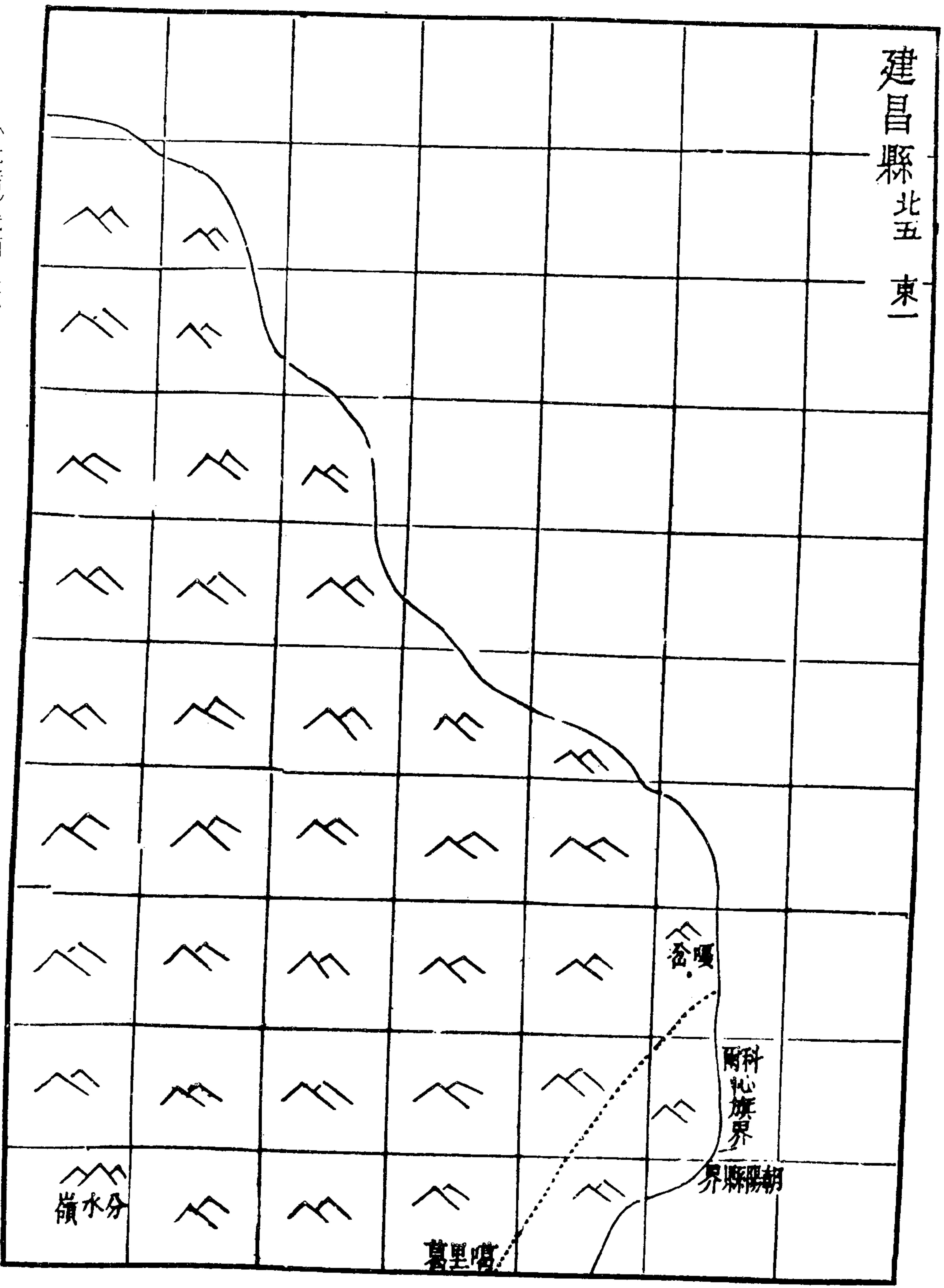
建昌縣 北四東一






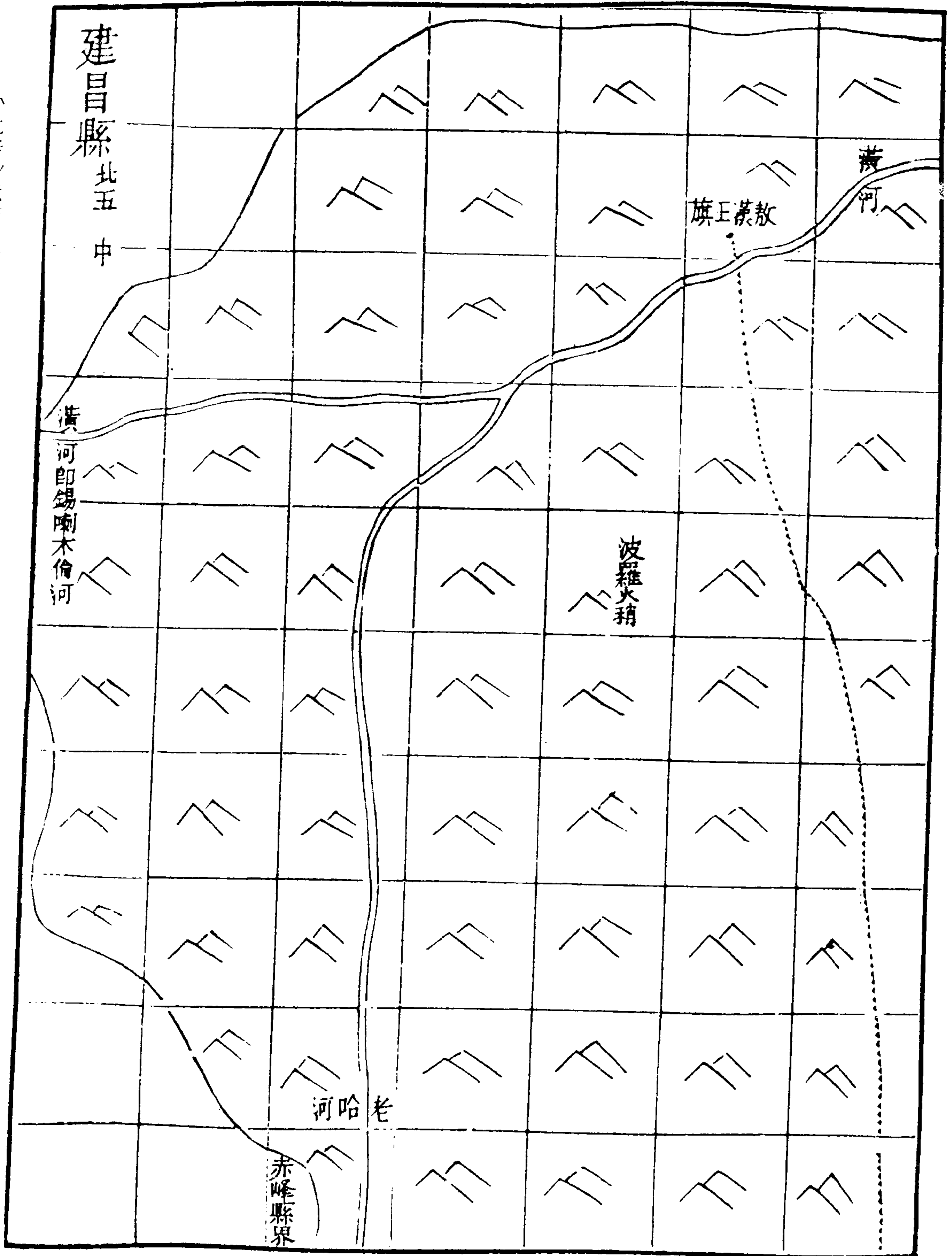


建昌縣北五東一



〔光緒〕畿輔通志 卷四八





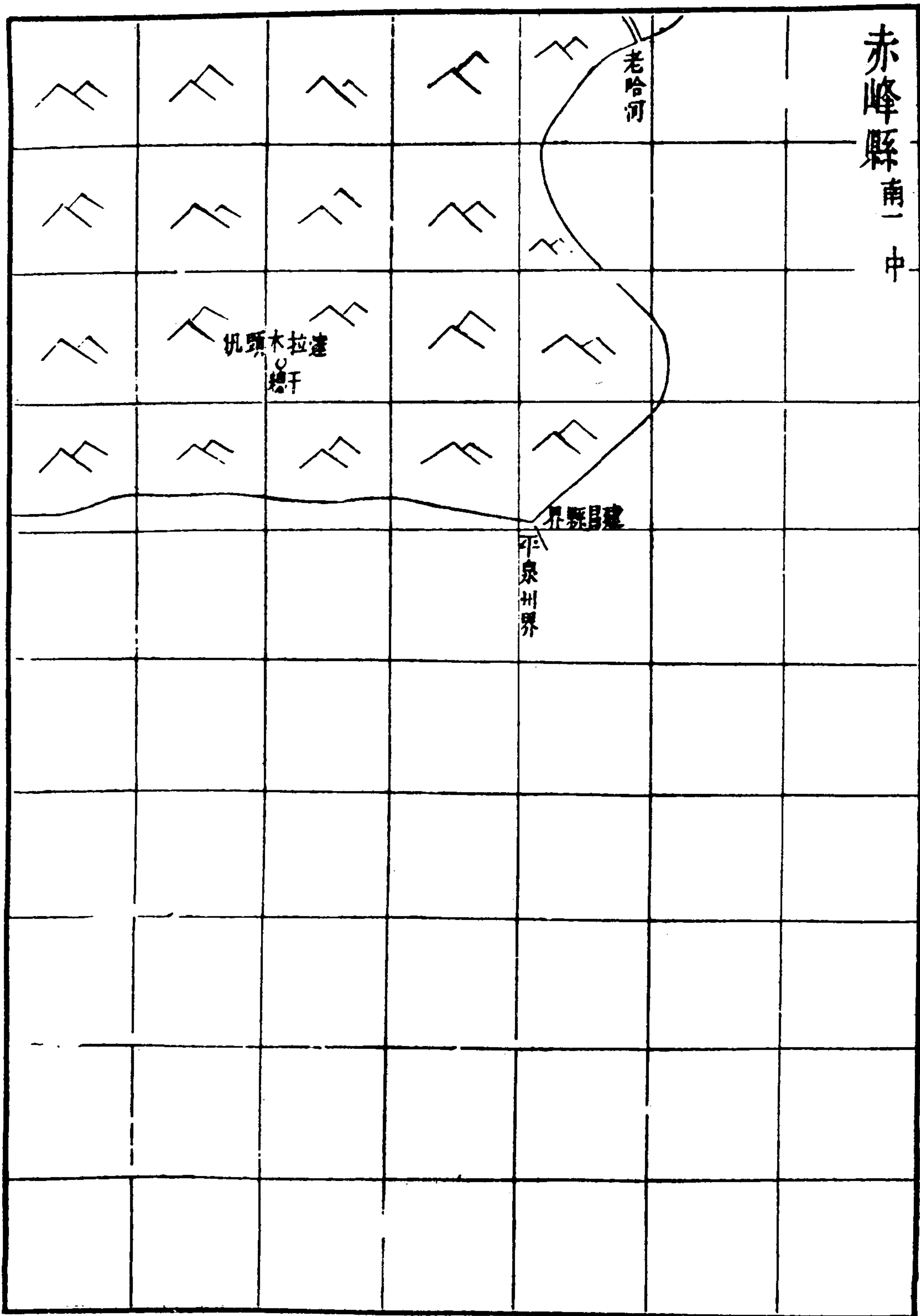
阿爾科爾和旗界
赤峰縣界

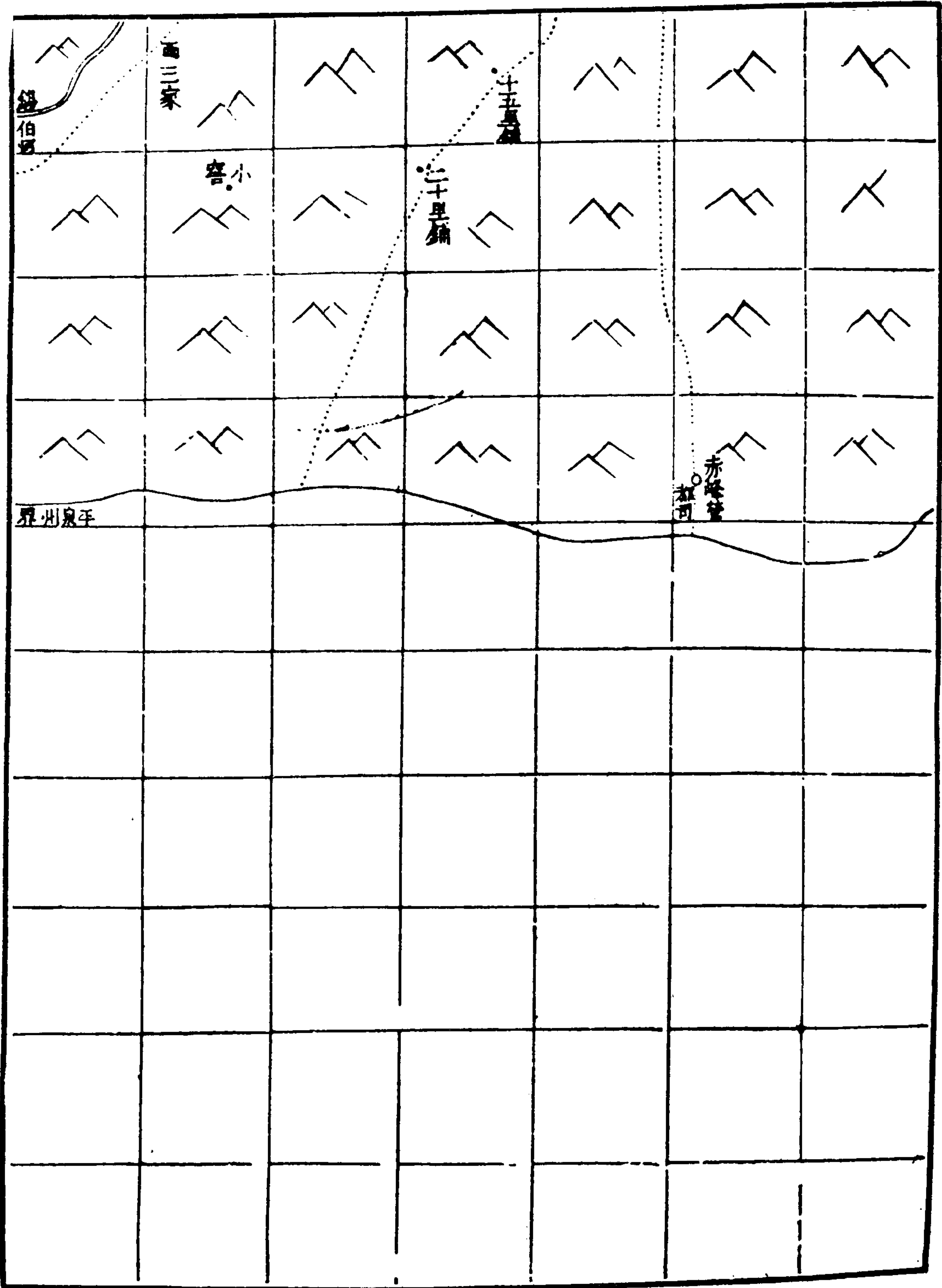
建昌縣府東北三百六十里東至朝陽縣界一百四十里至縣治二百九十里西至平泉州界四十五里南至永平府撫甯縣界二百四十里至縣治四百三十里北至平泉州界四十五里又北至阿魯科爾沁旗界六百里東南至

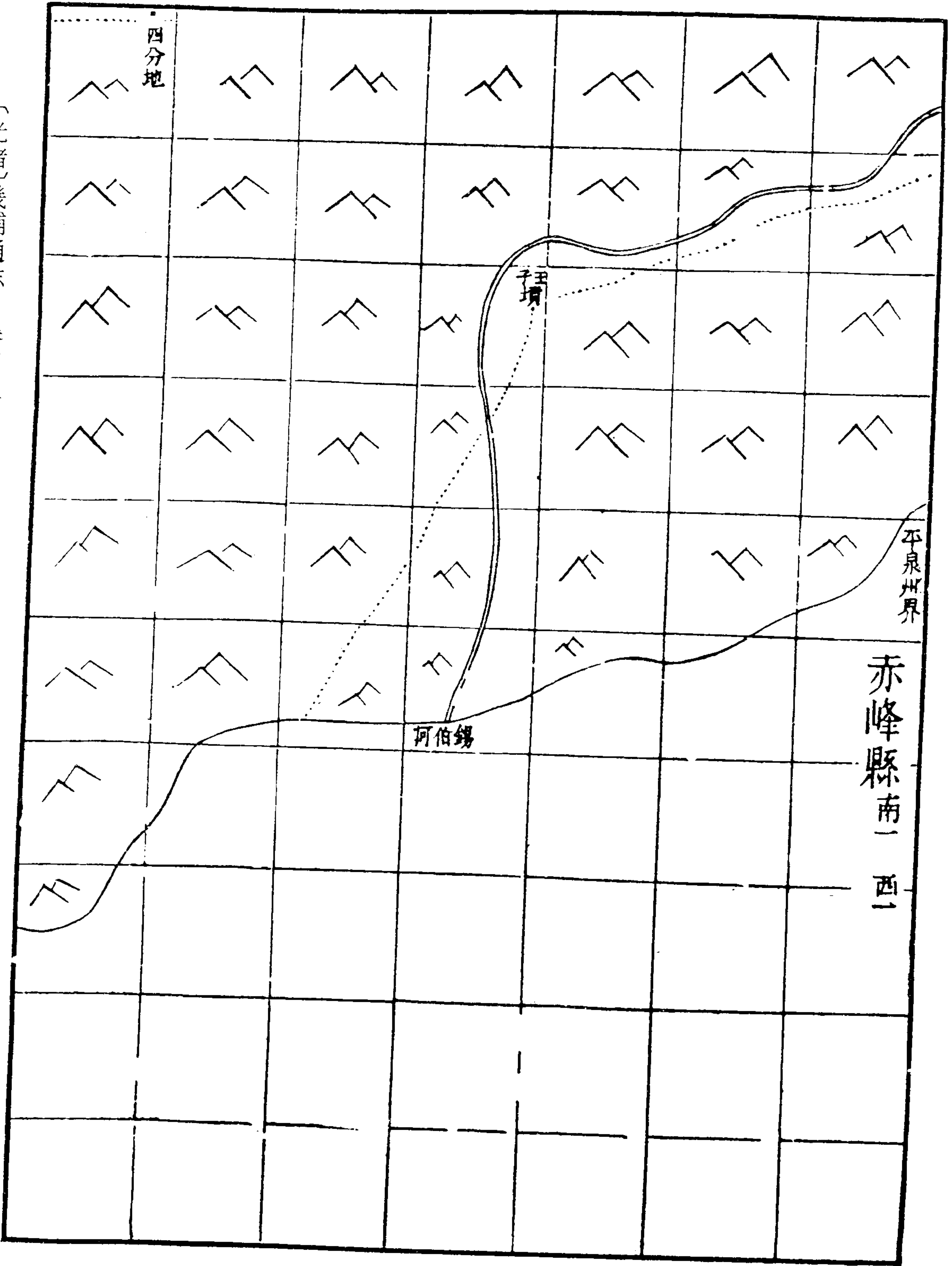
盛京錦州府甯遠州界二百四十里又東南至永平府臨榆縣界二百四十里至縣治四百六十里西南至永平府遷安縣界二百里又西南至平泉州界九十五里至州治一百六十五里東北至平泉州界四十里又東北至朝陽縣界一百三十里又東北至朝陽縣界四百里西北至平泉州界四十五里

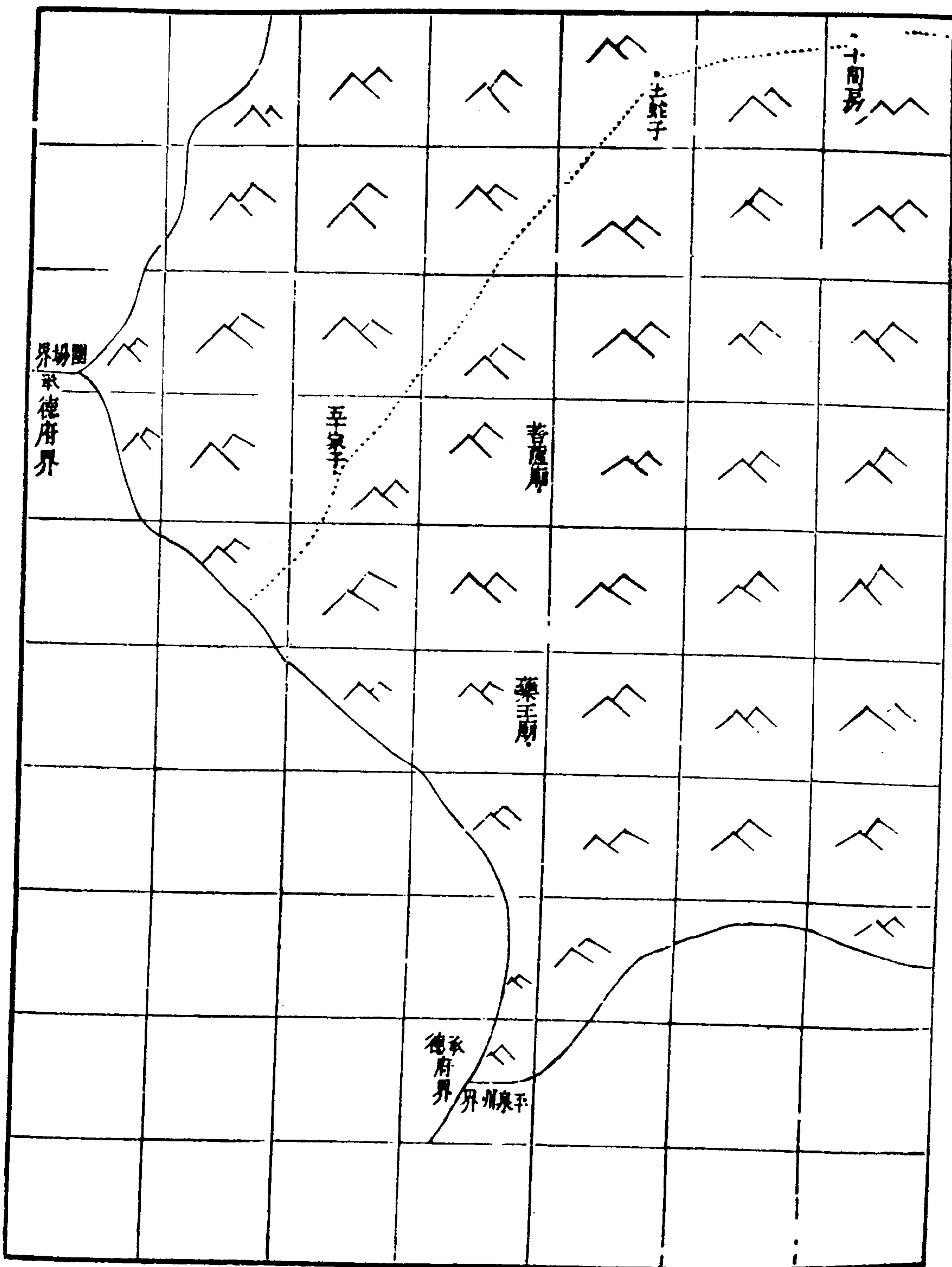
赤峯縣圖

赤峰縣南一中

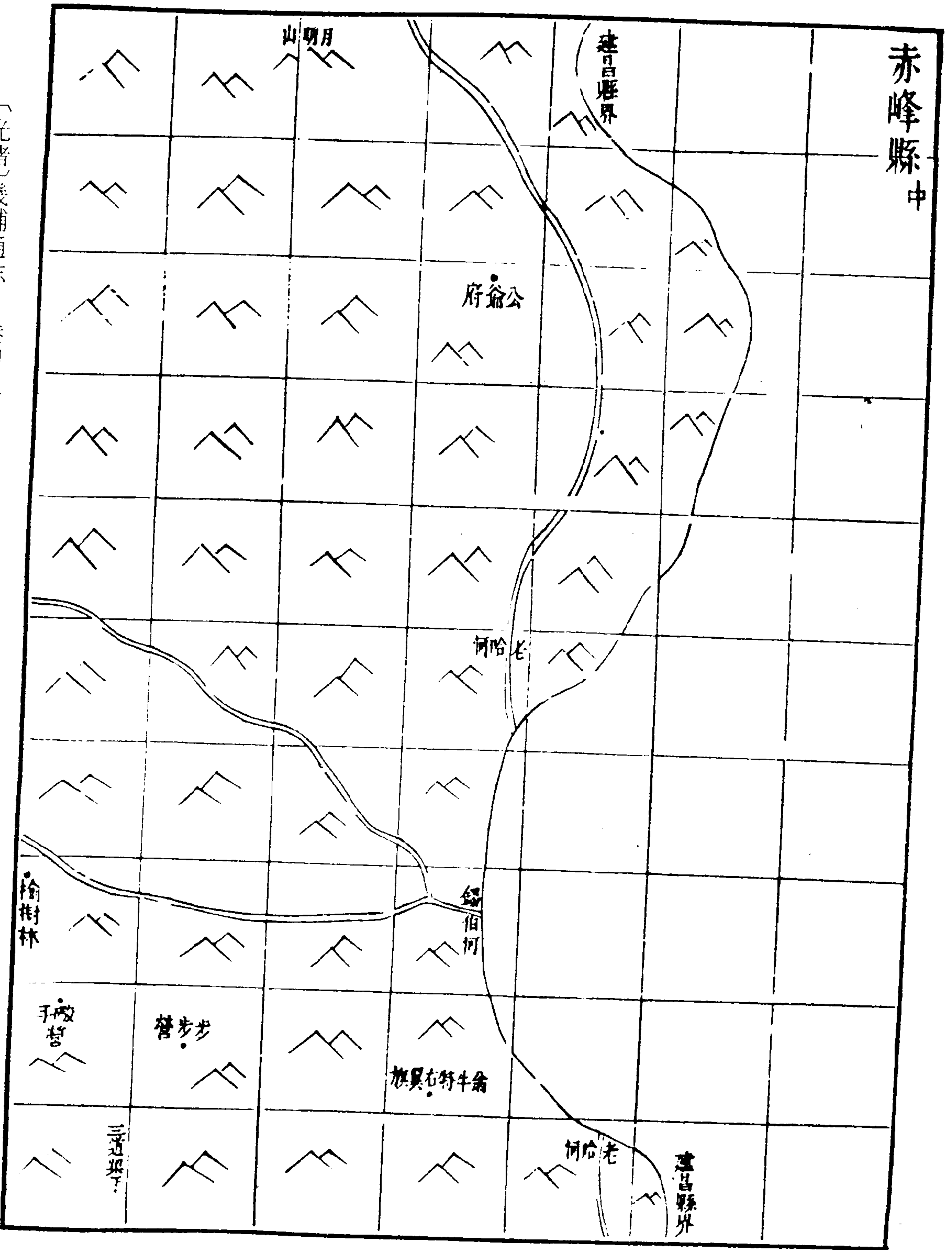




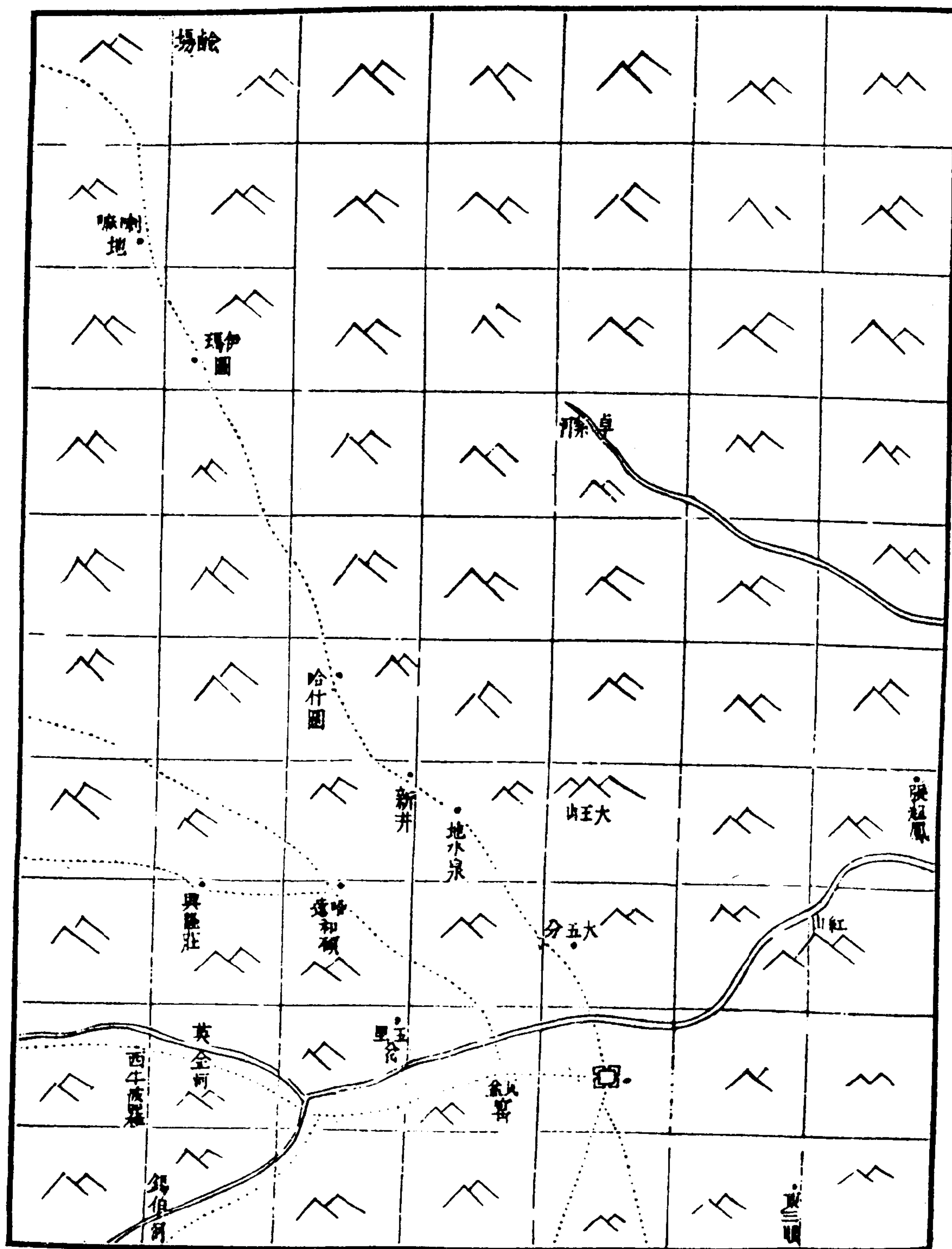


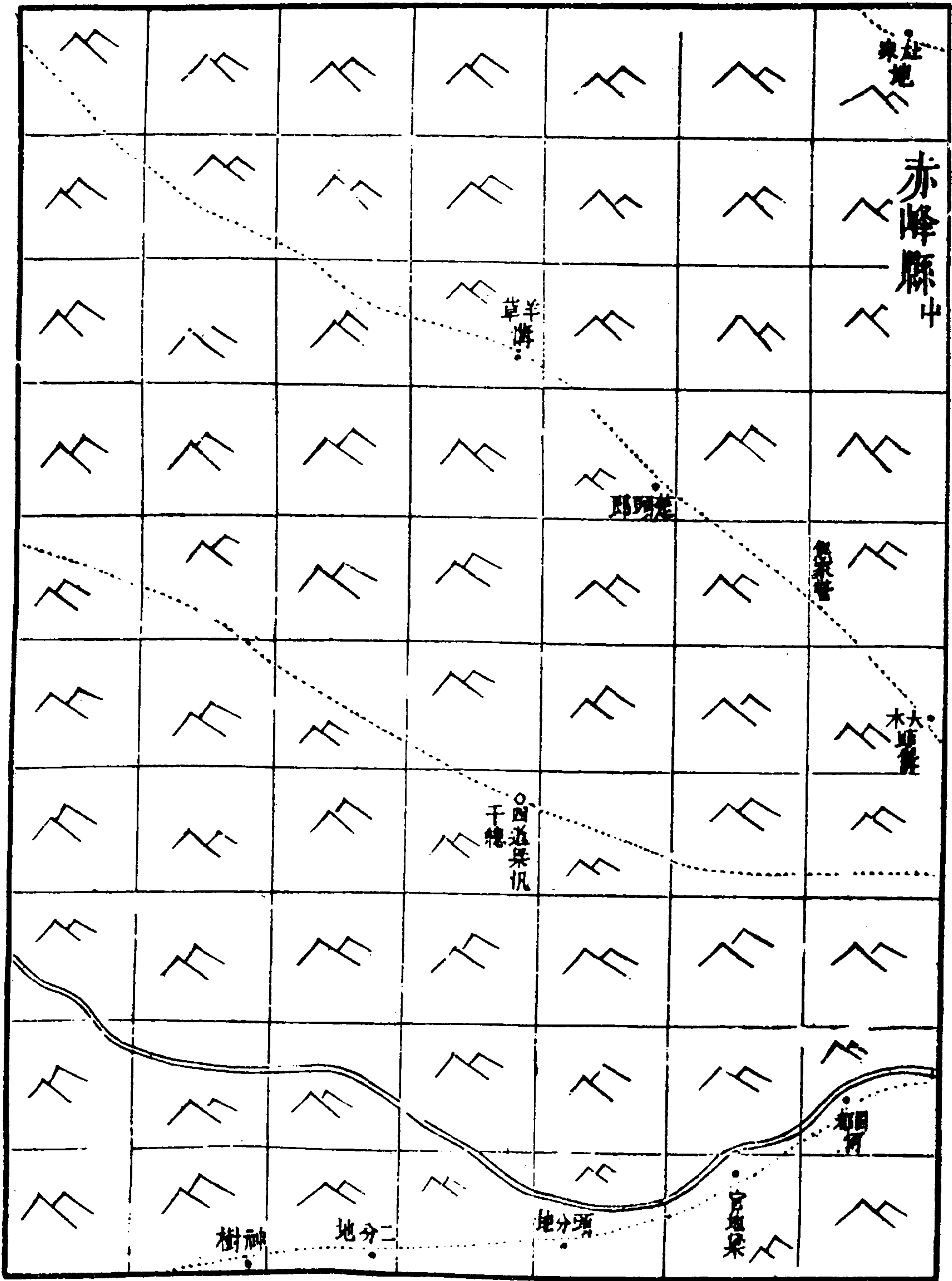


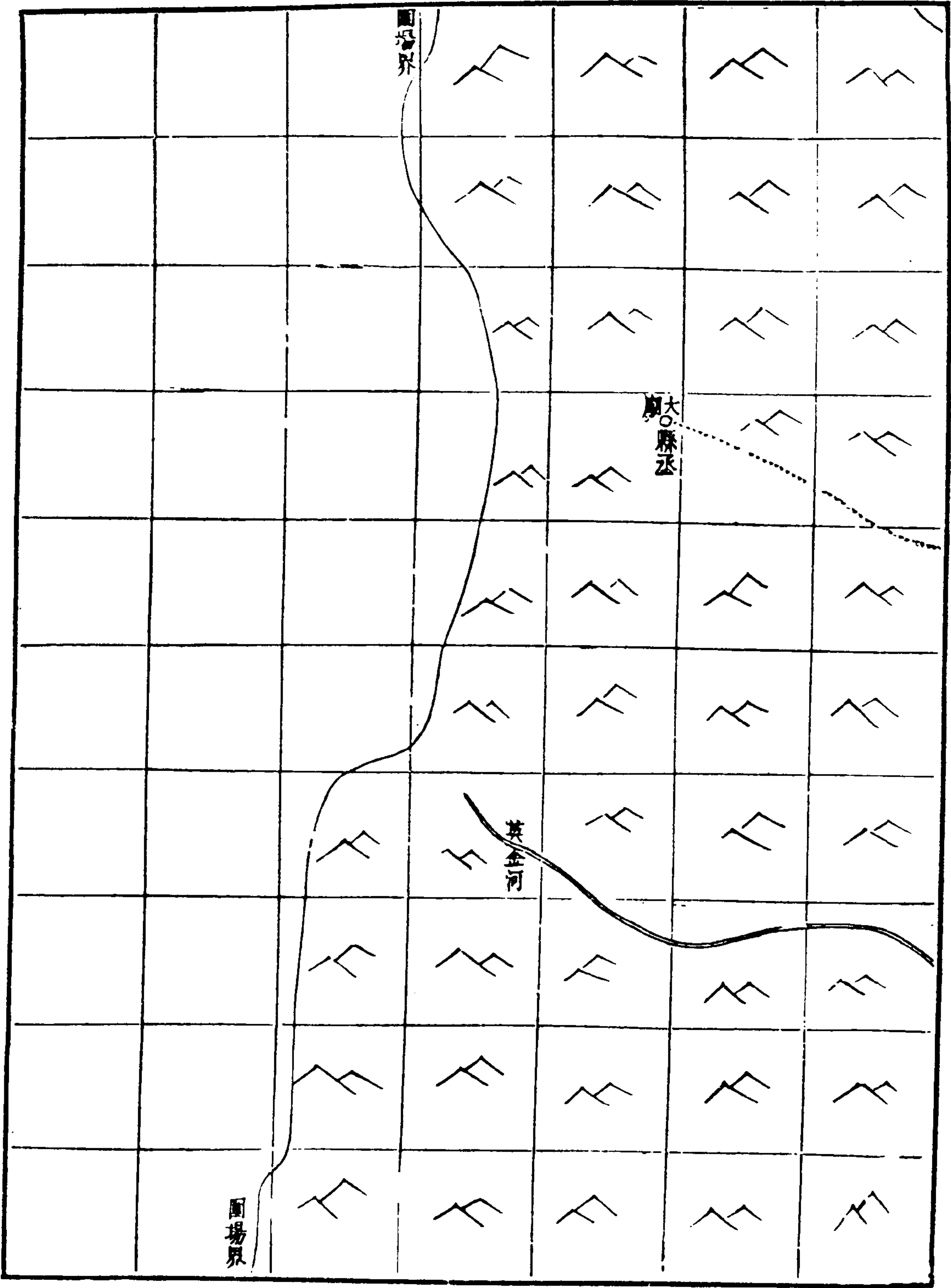
赤峰縣中



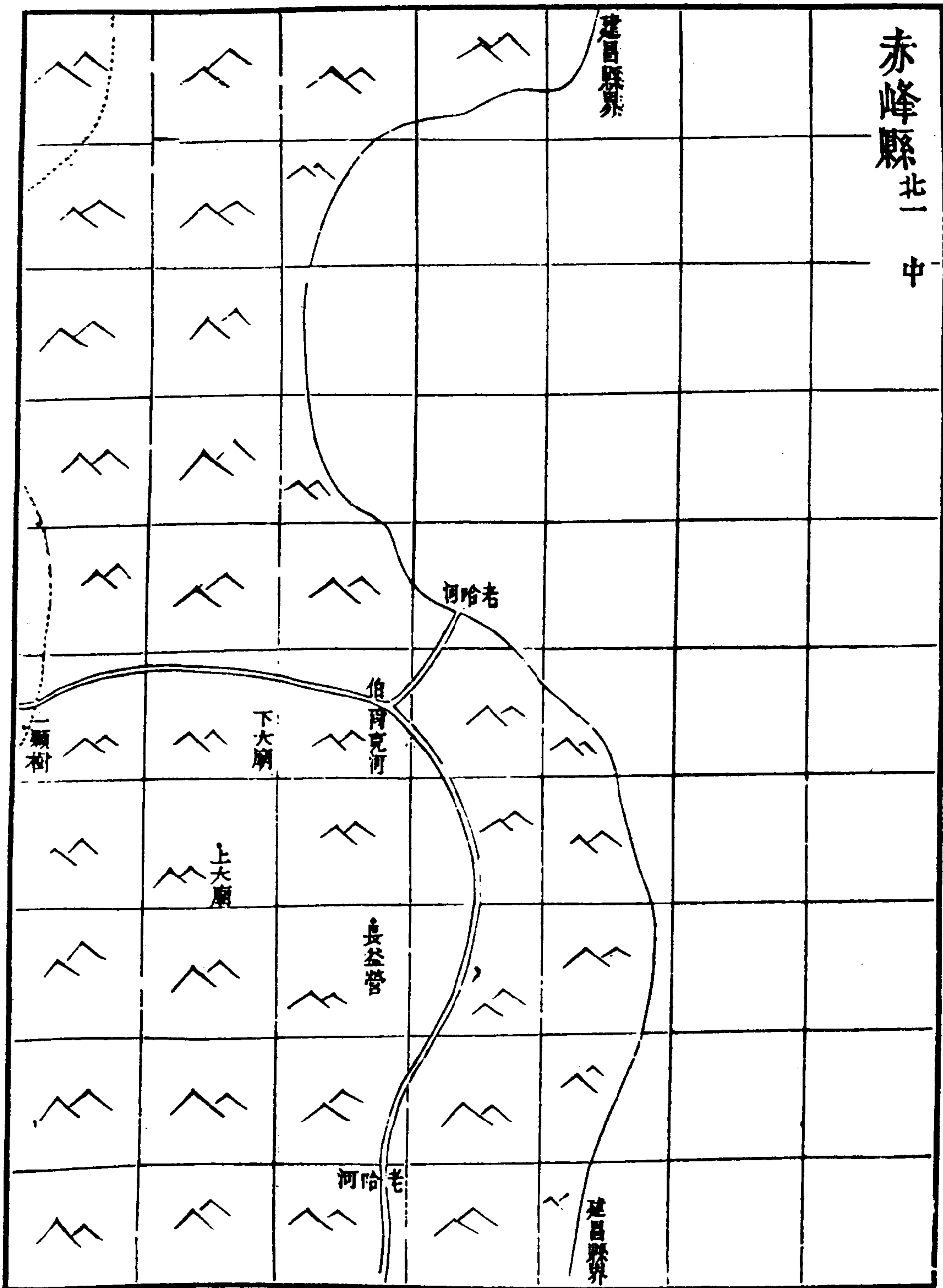
〔光緒〕畿輔通志 卷四八

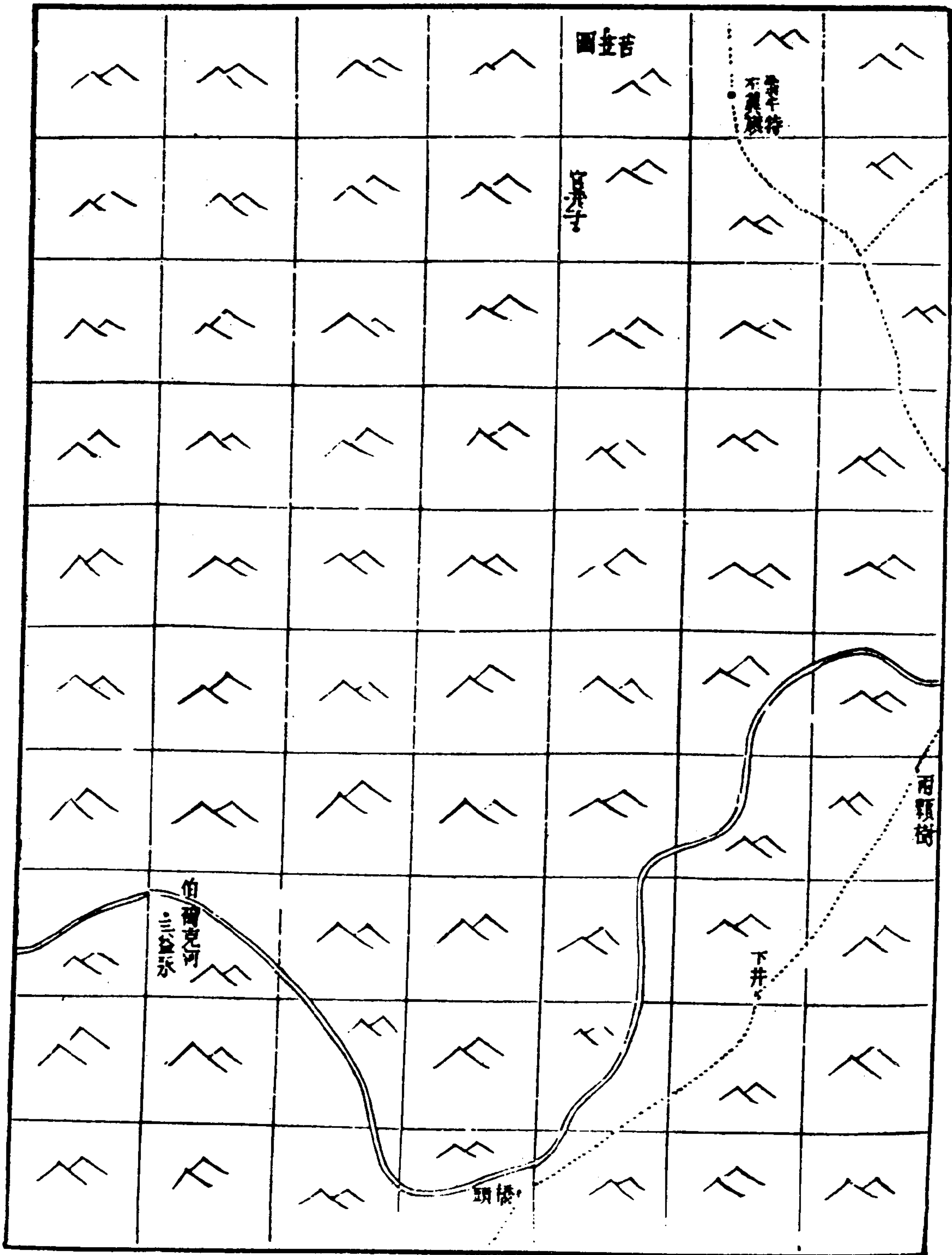


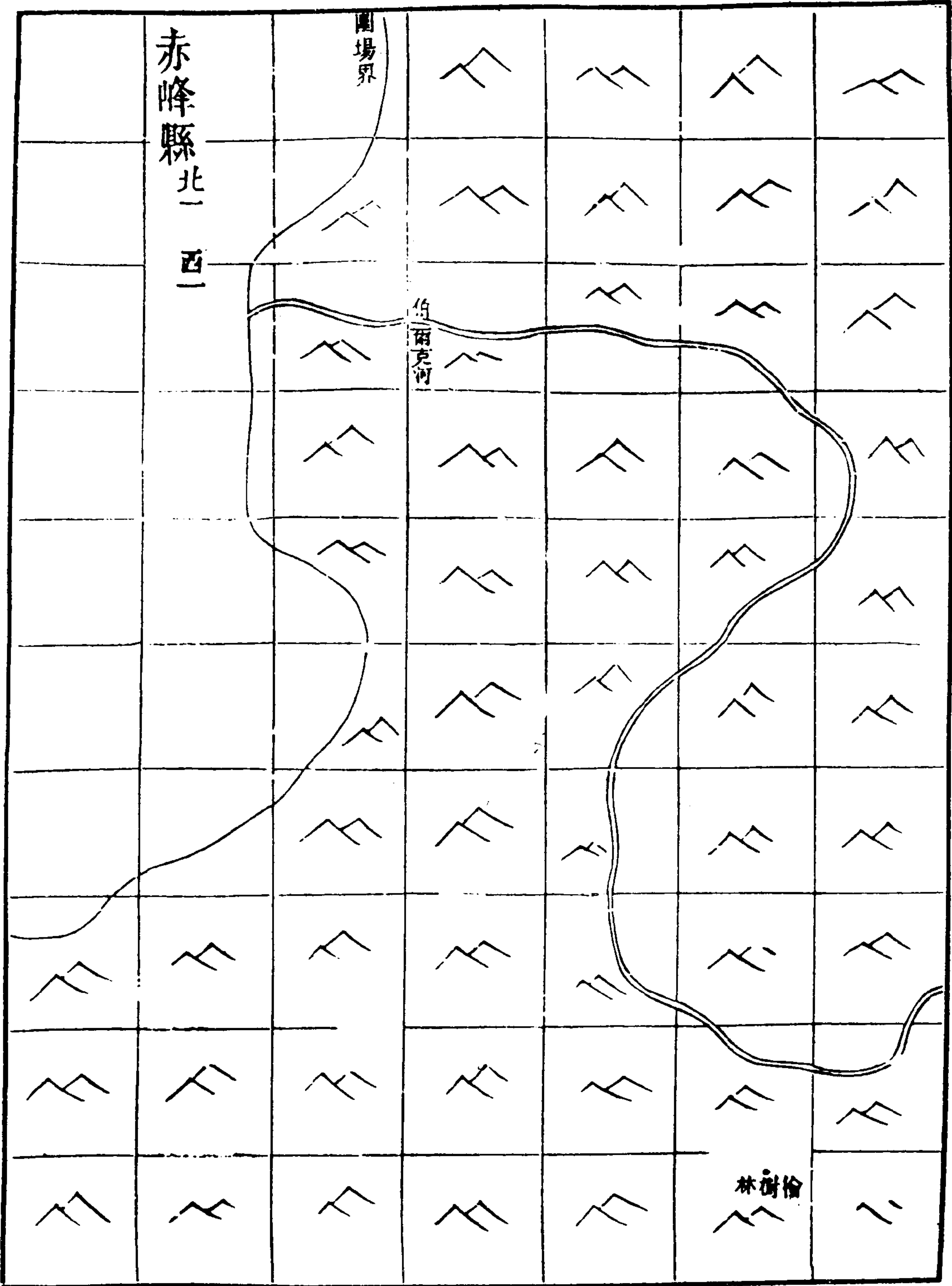


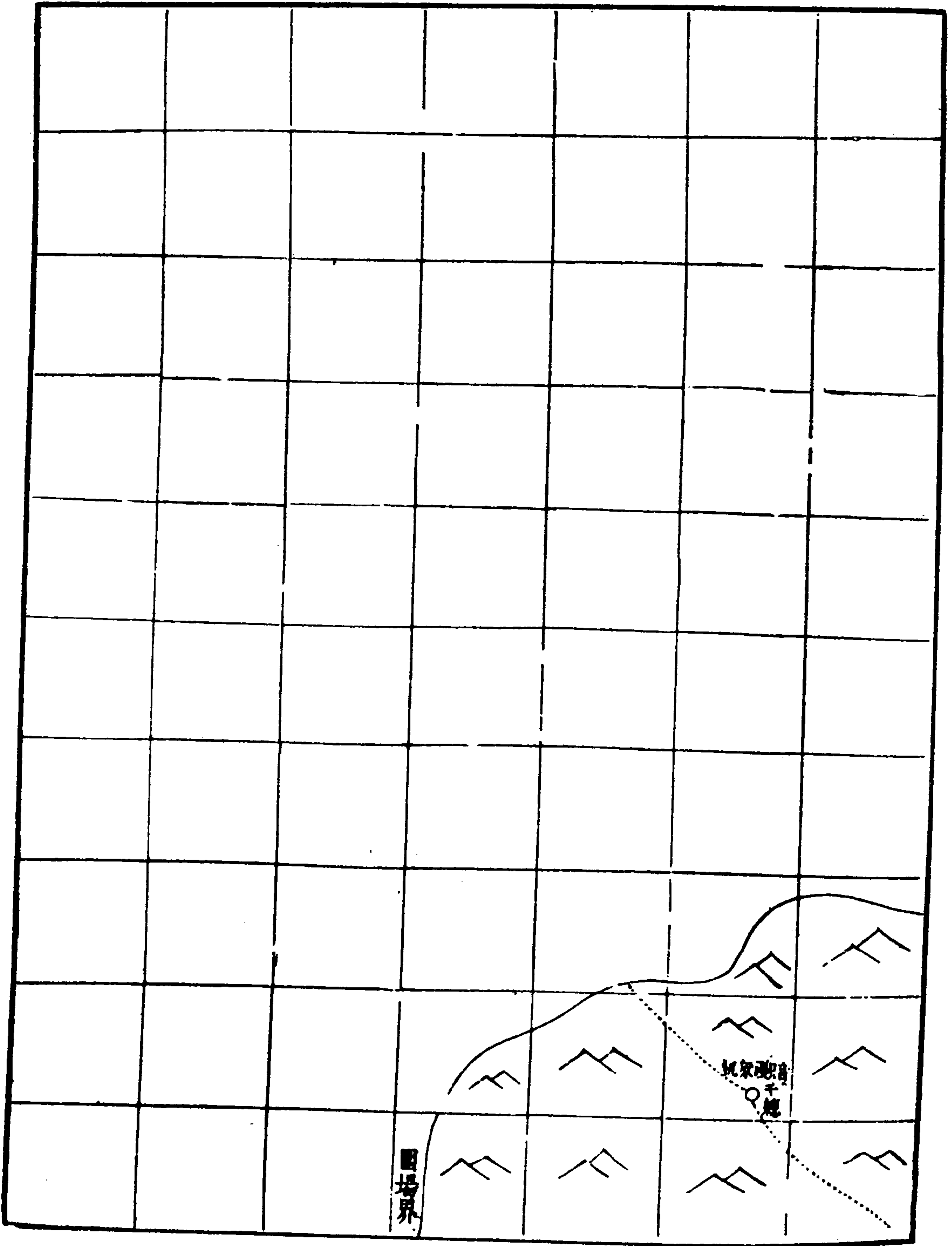


赤峰縣北一中

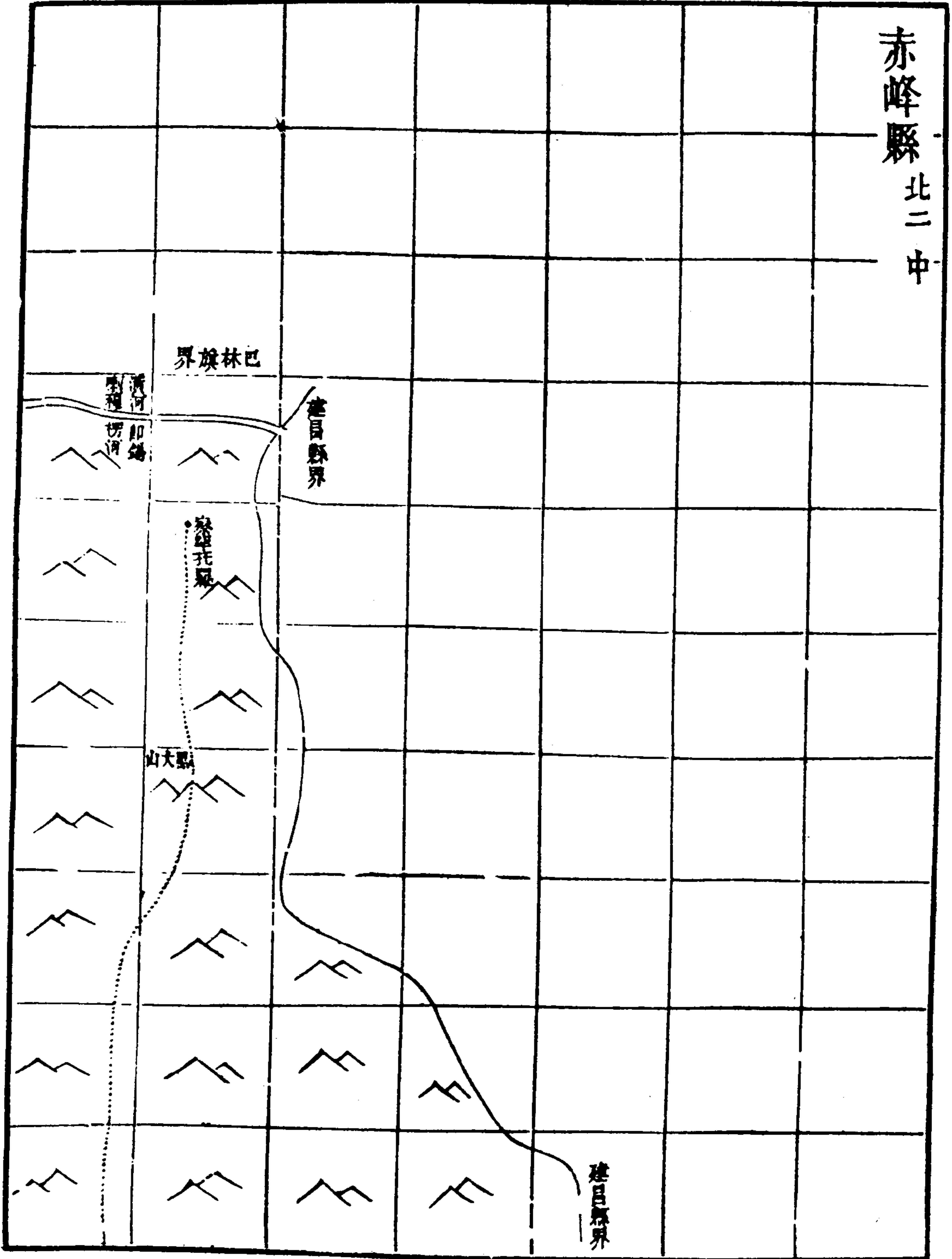


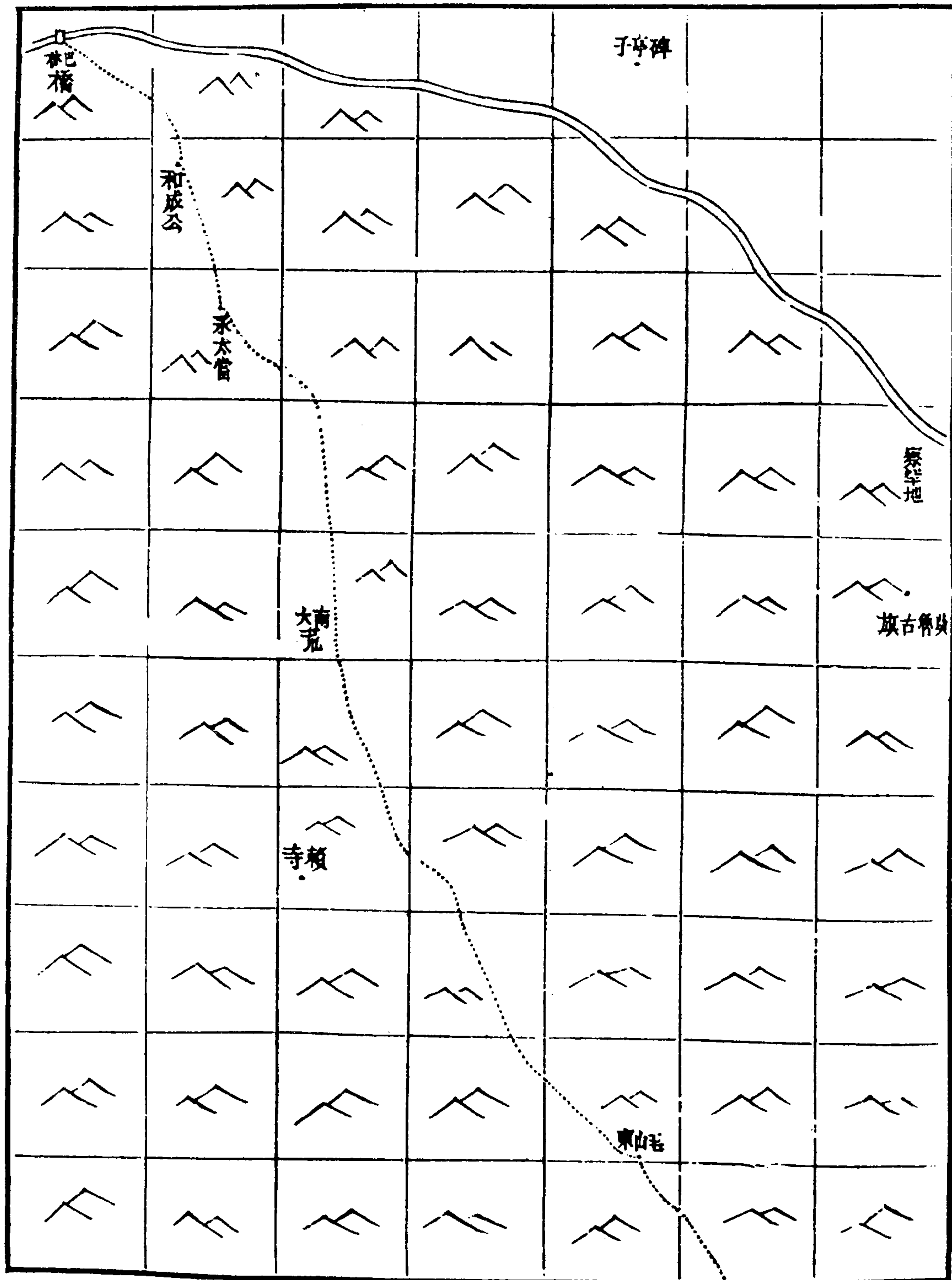


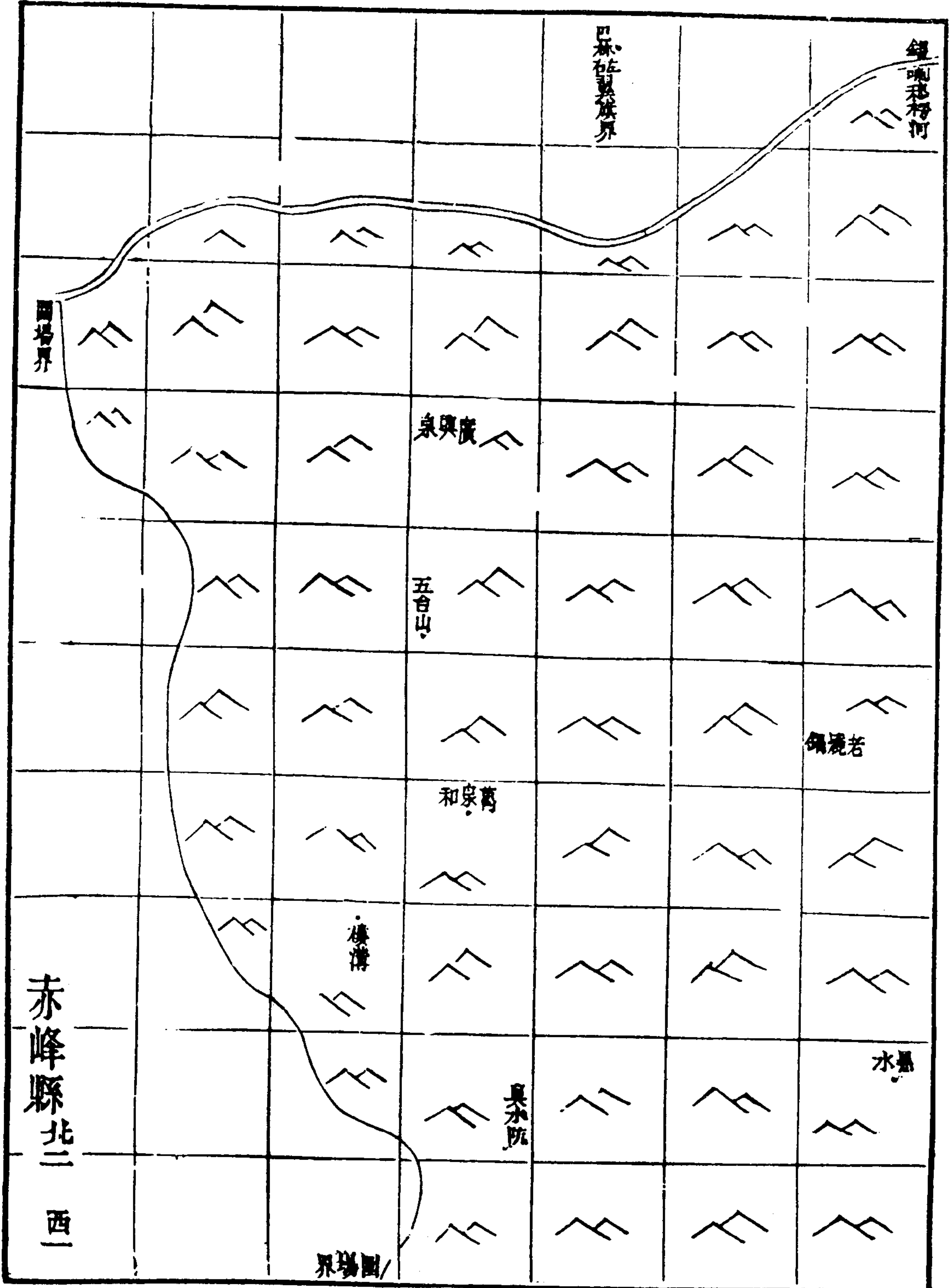




赤峰縣 北二中



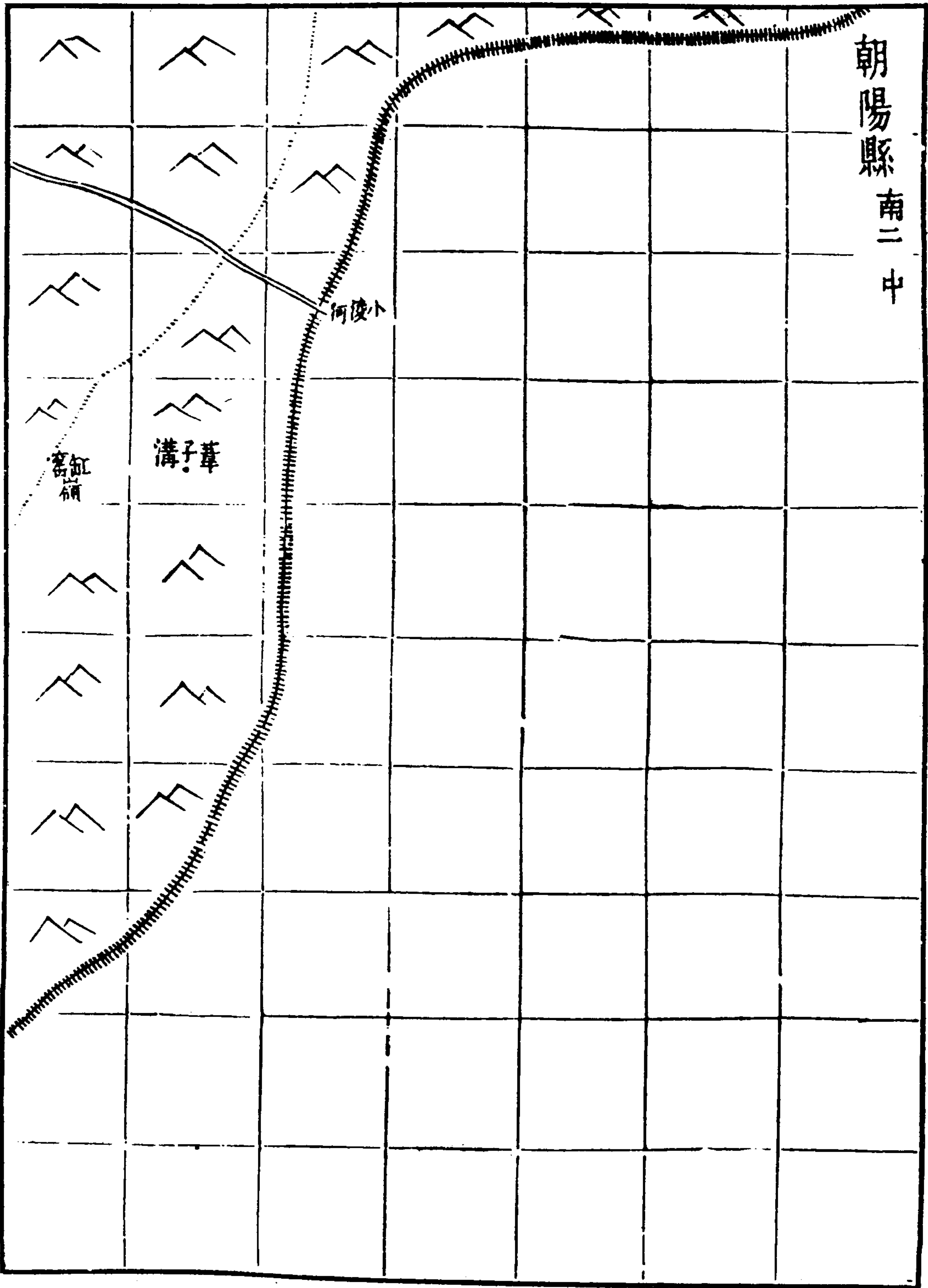


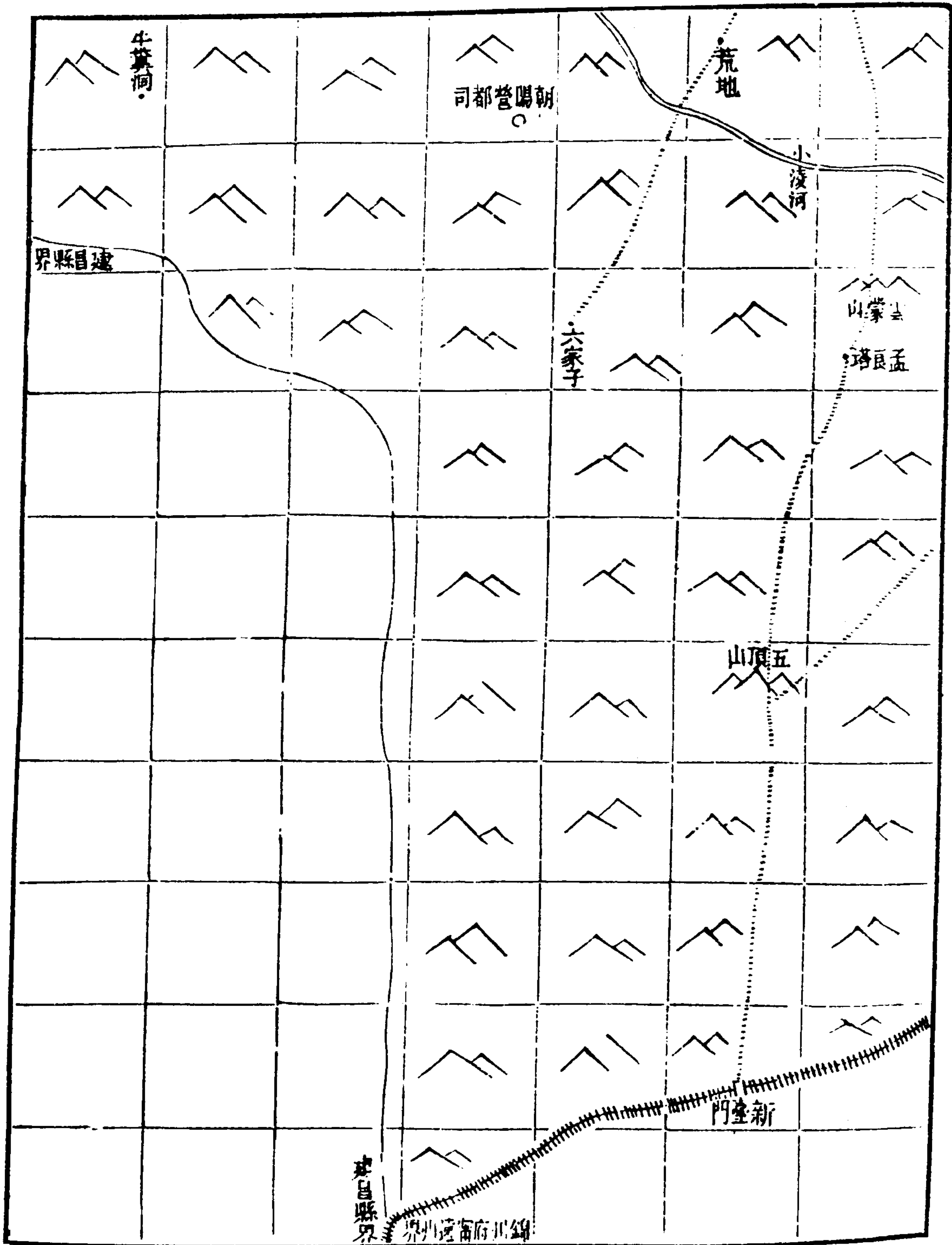



赤峰縣府東北五百里東至建昌縣界七十五里西至圍場
界一百六十里南至平泉州界五十五里至州治四百二十
五里北至巴林旗界三百餘里東南至建昌縣界七十里西
南至本府界二百里至府治五百里東北至建昌縣界二百
六十里西北至圍場界一百八十里又西北至巴林旗界三
百二十里

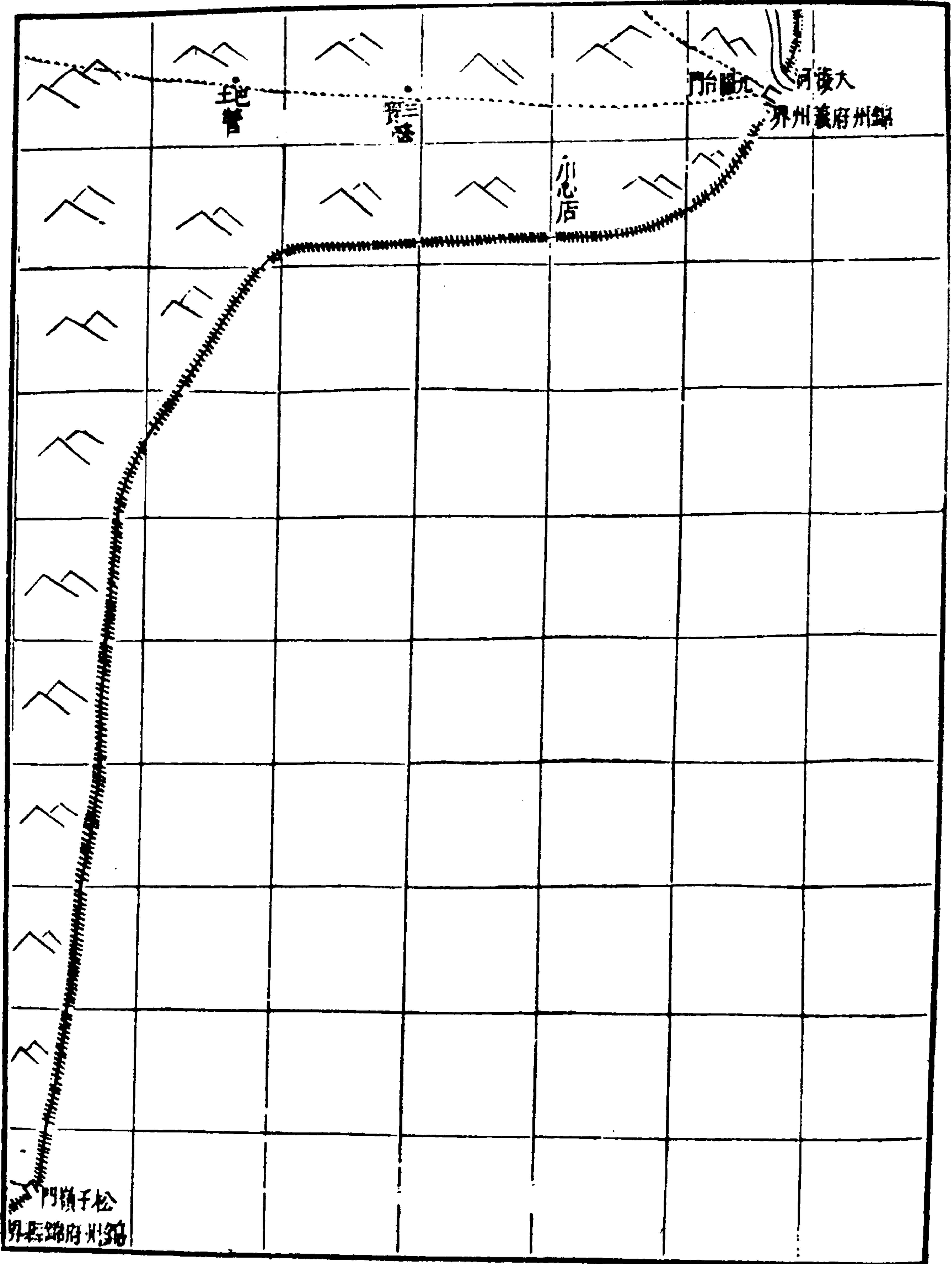
朝陽縣圖

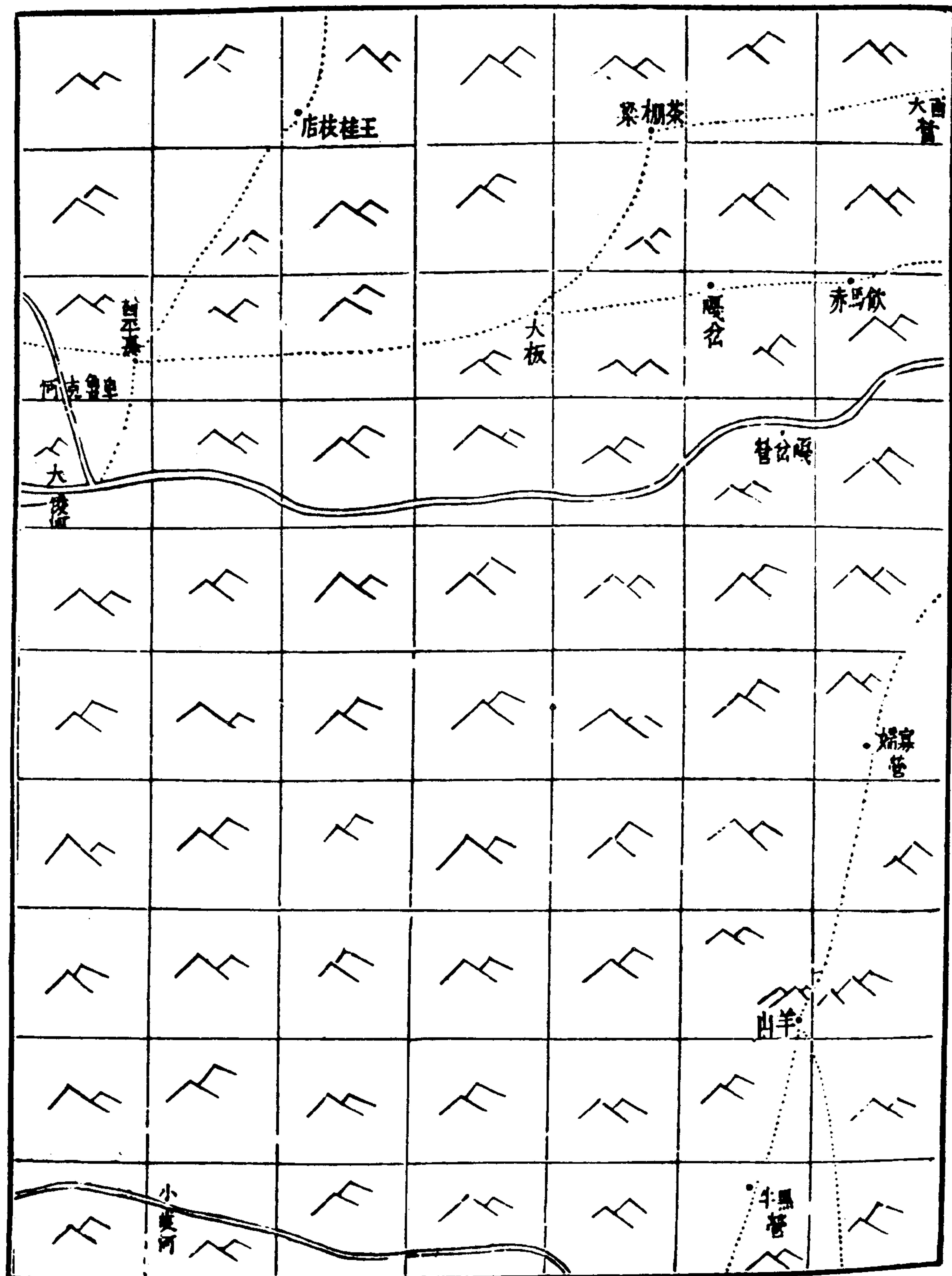
朝陽縣 南二 中



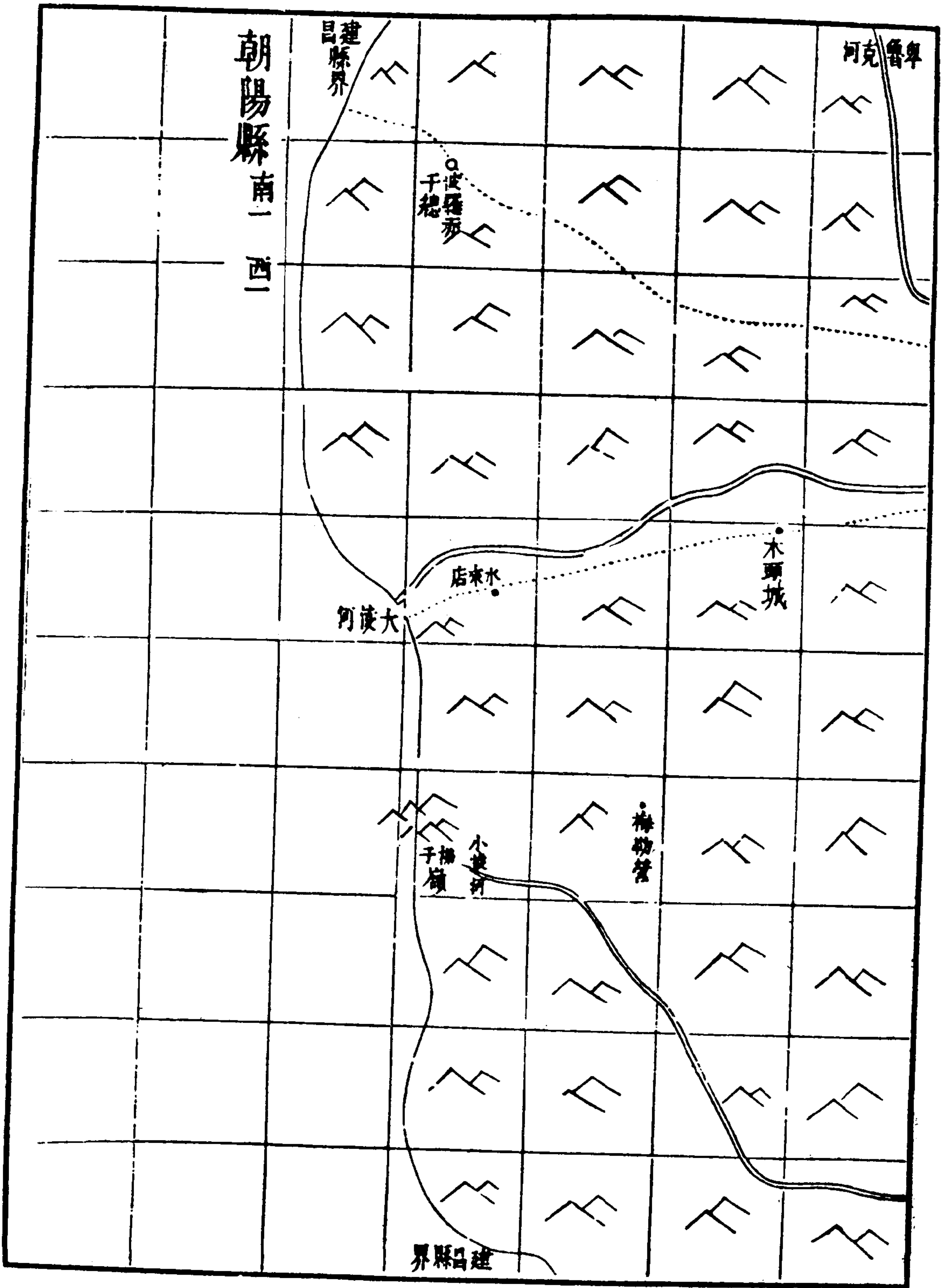




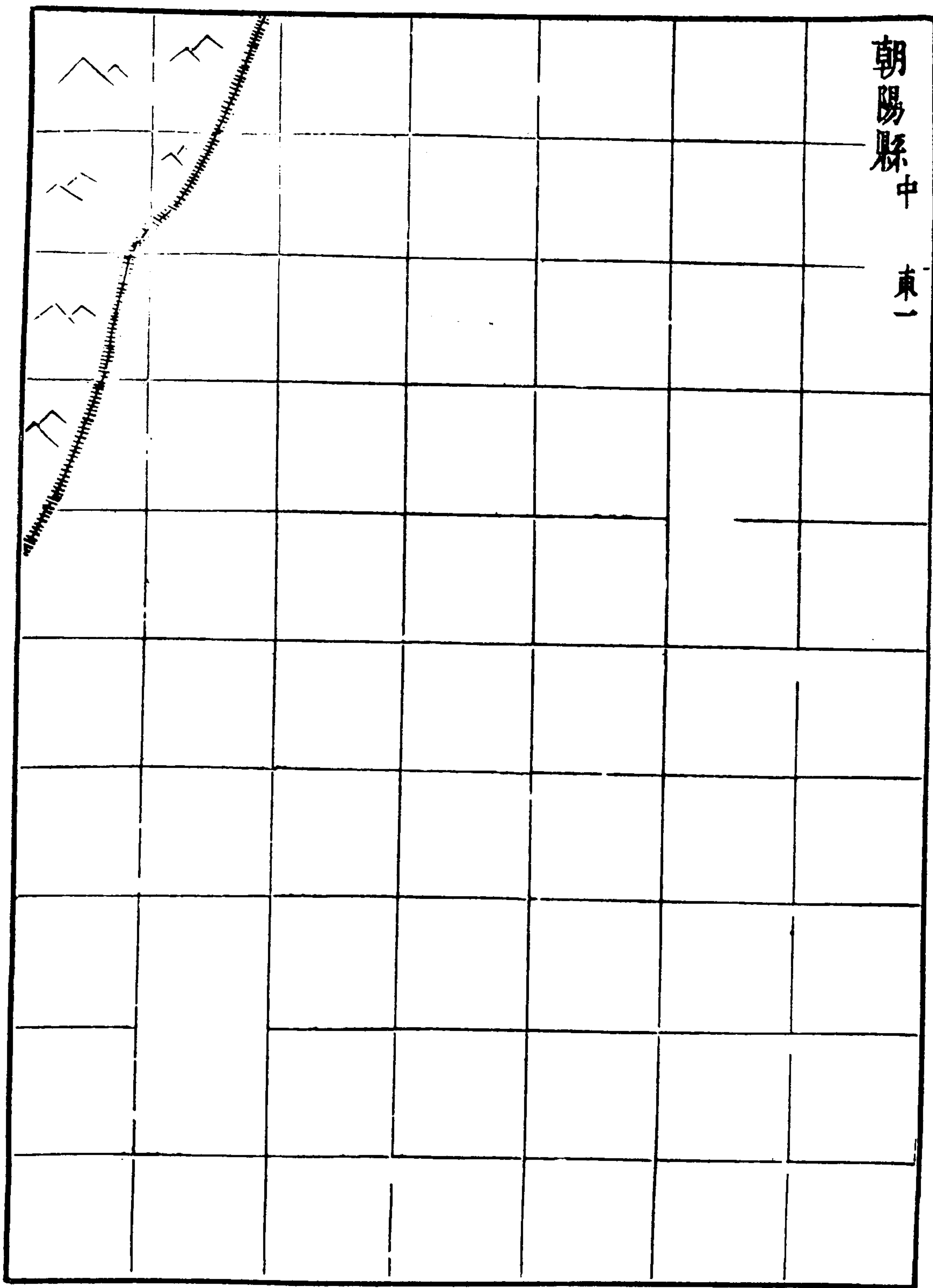




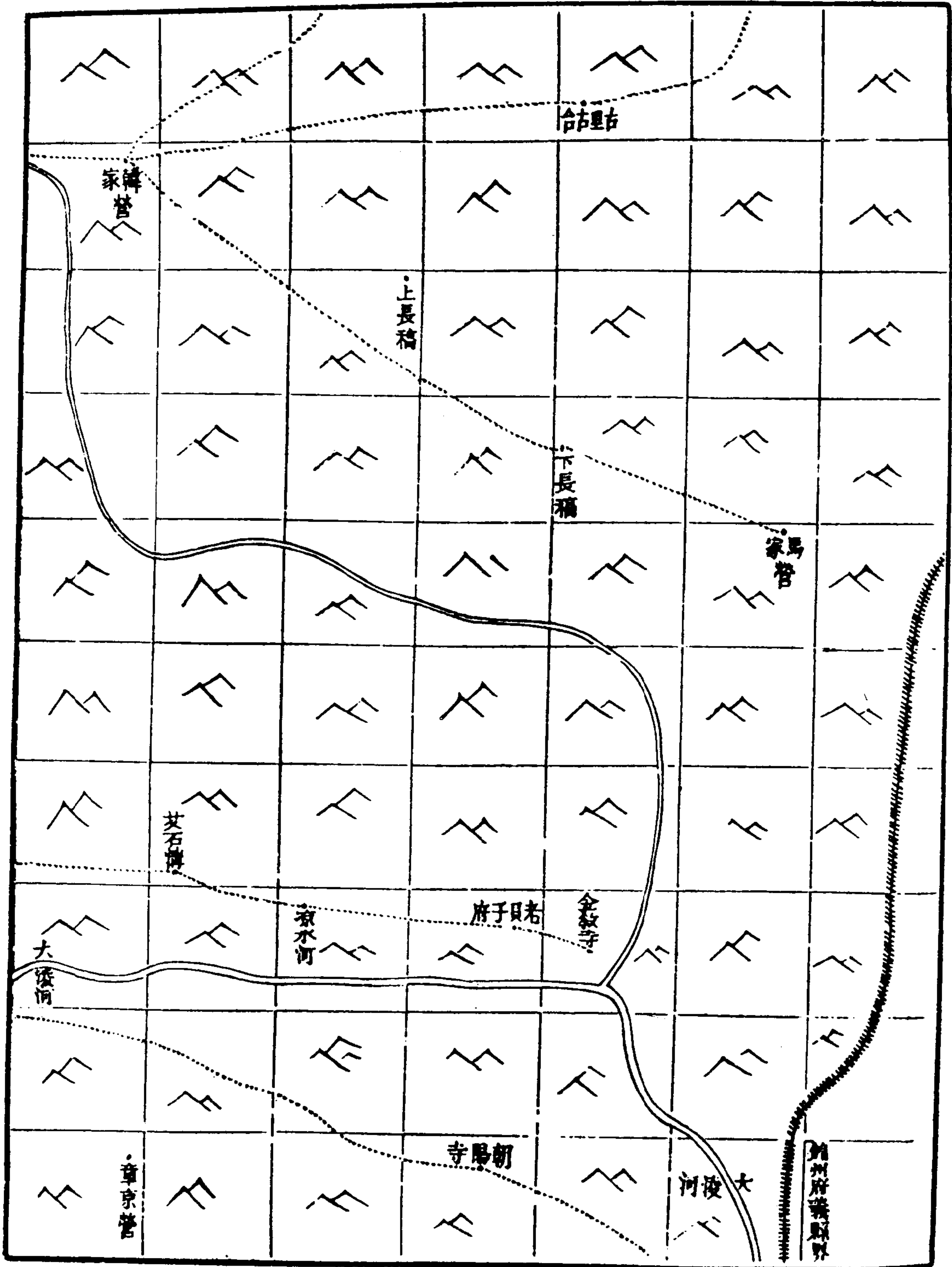
第一冊 續修四庫全書 史部 地理類

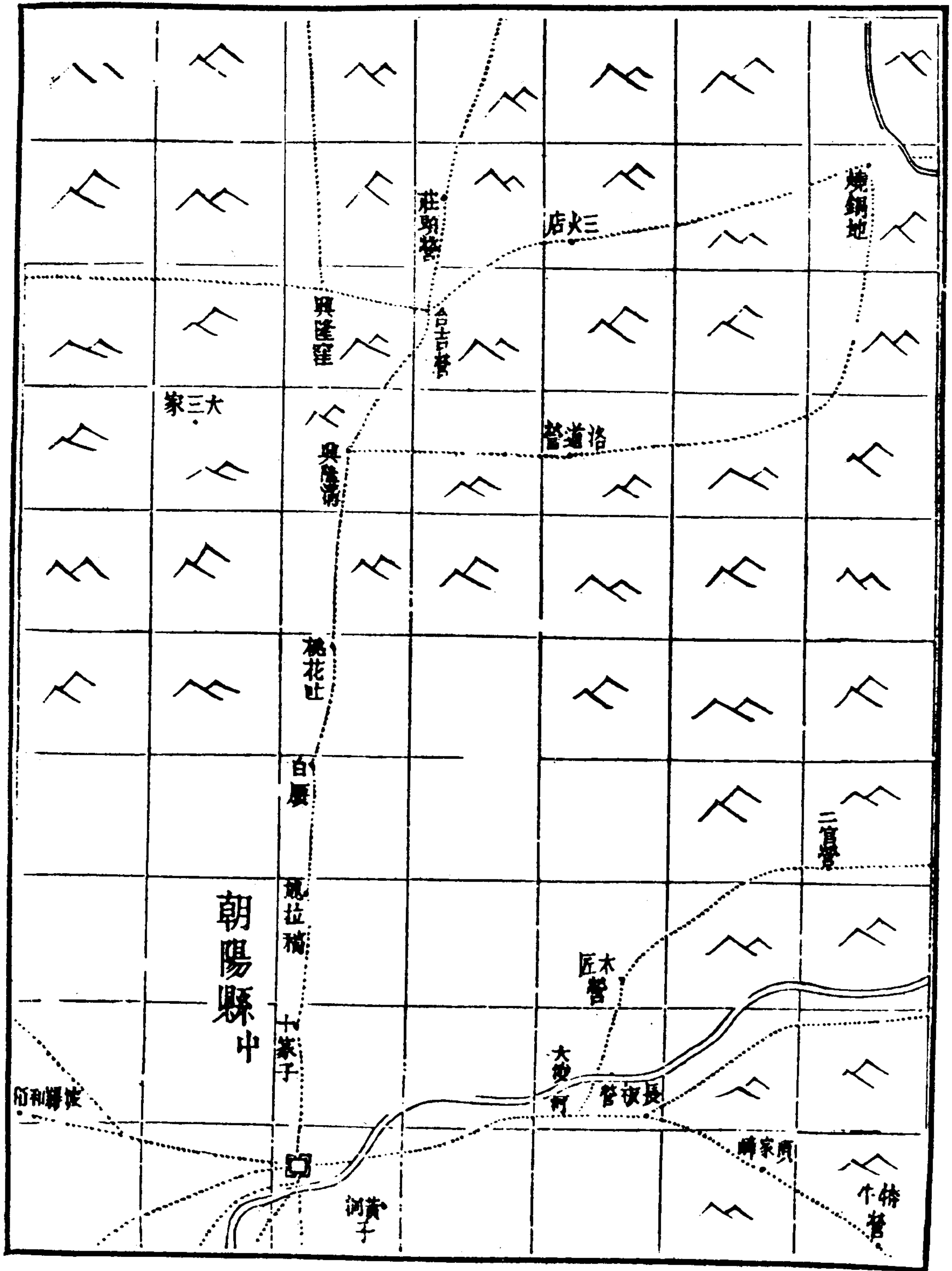


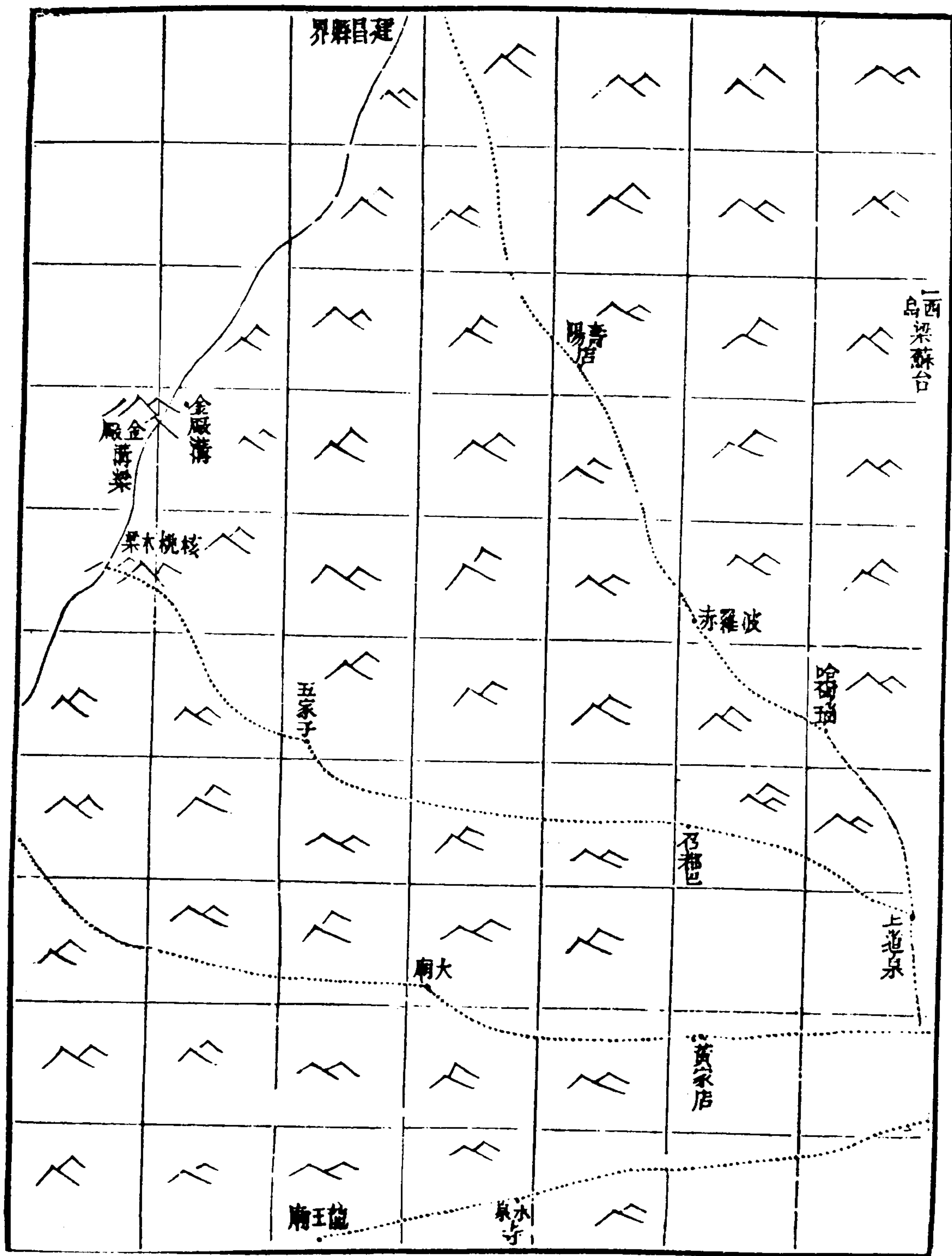
朝陽縣中東一



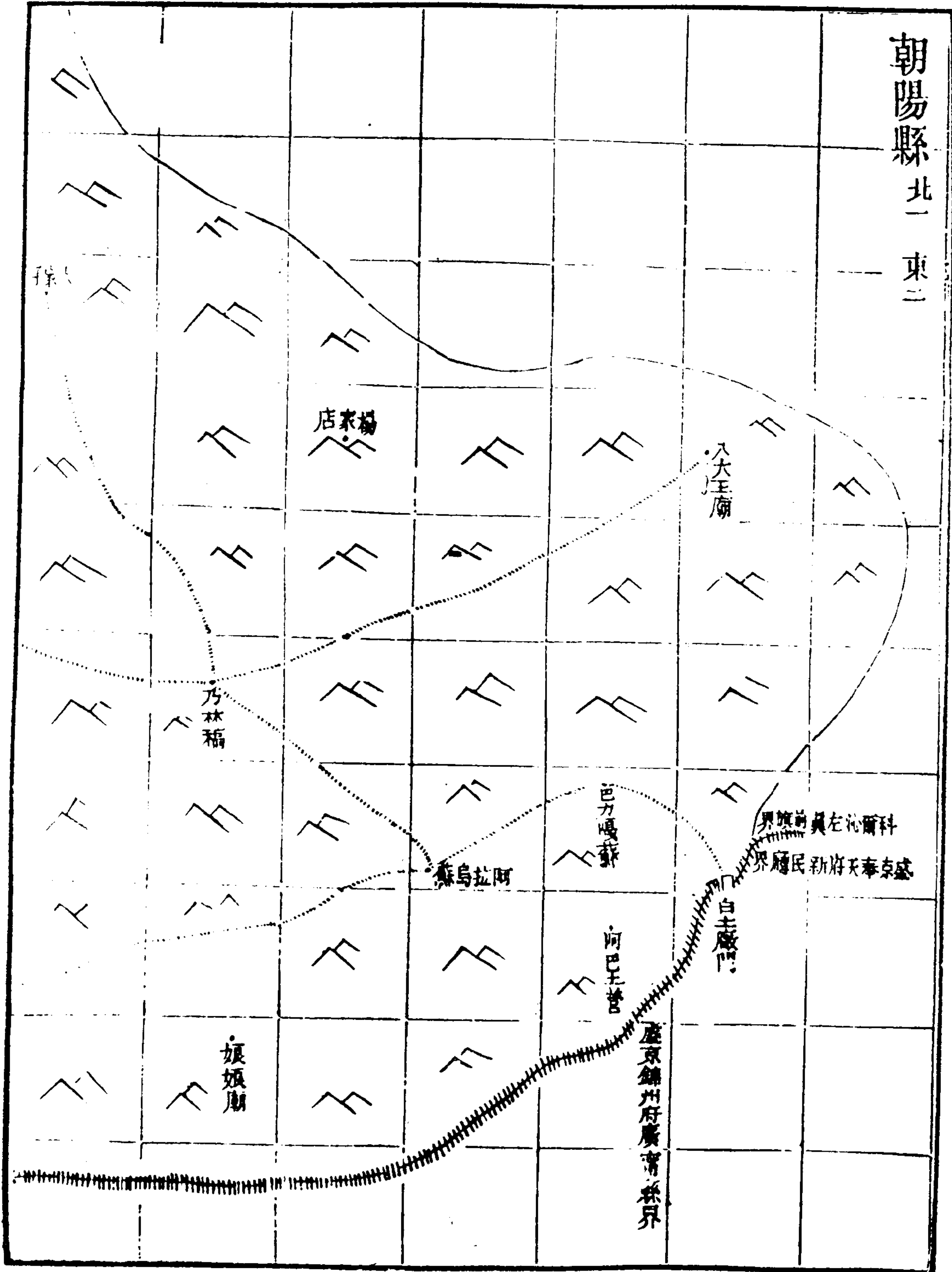
〔光緒〕畿輔通志 卷四八








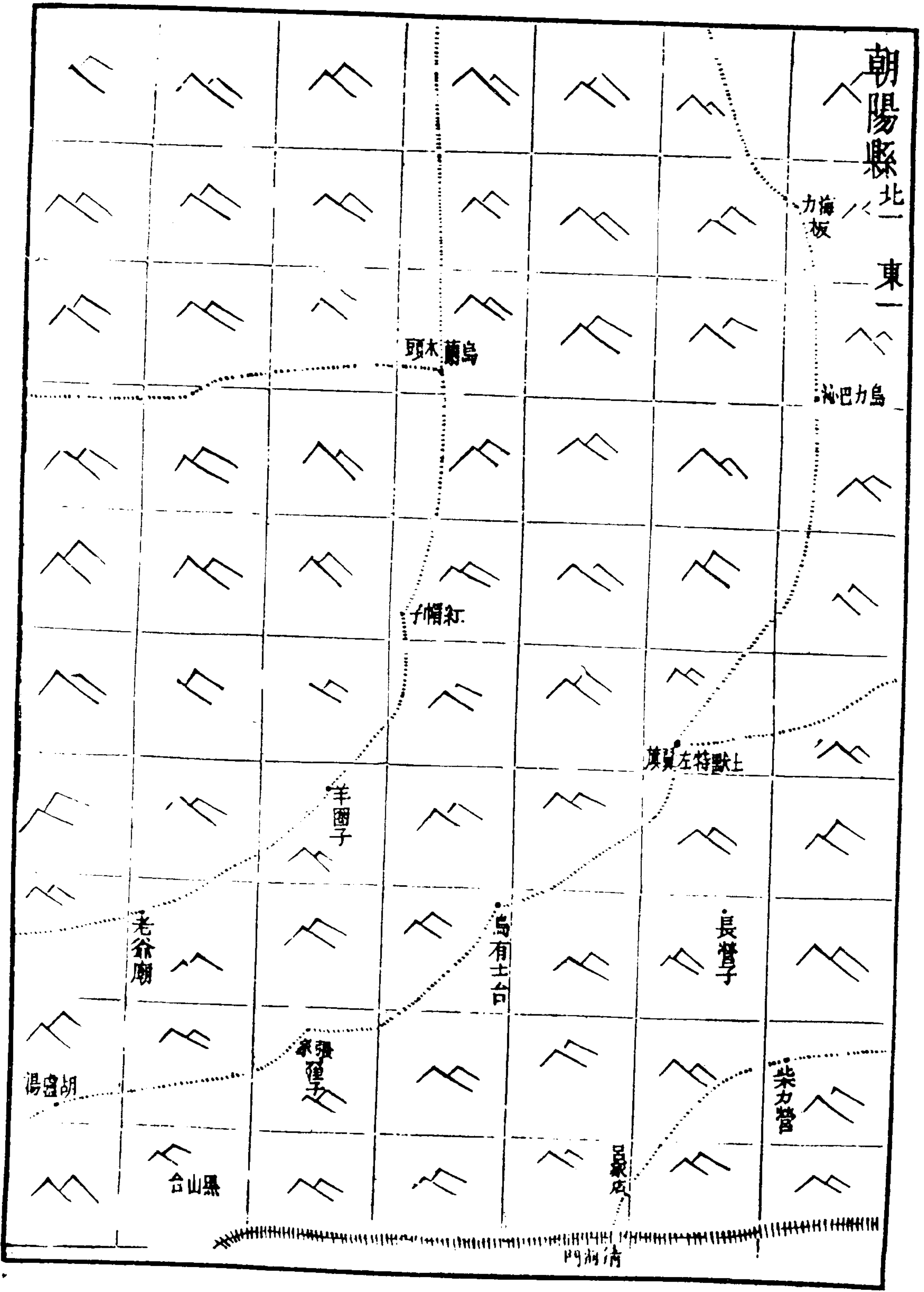
朝陽縣北一東二

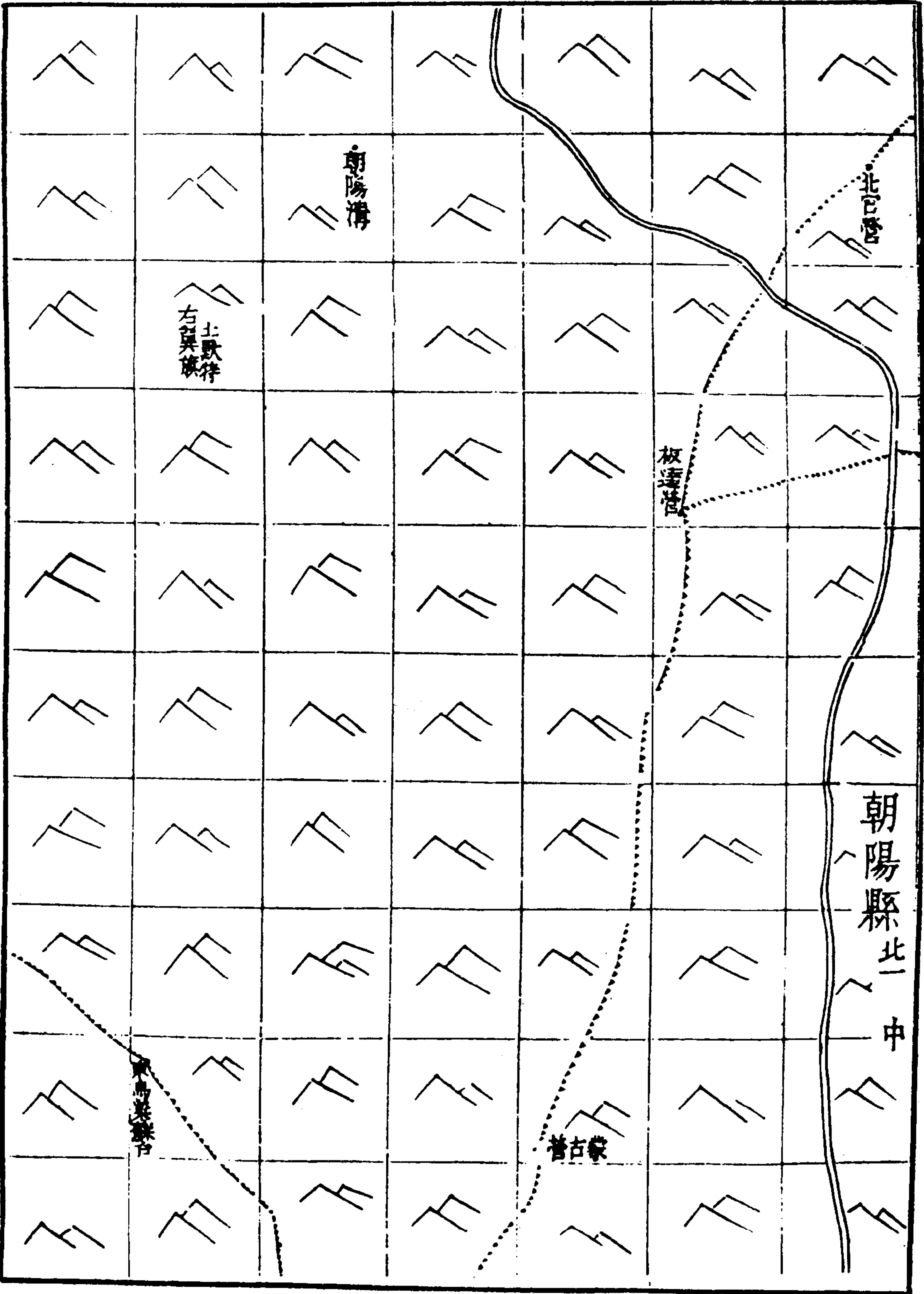


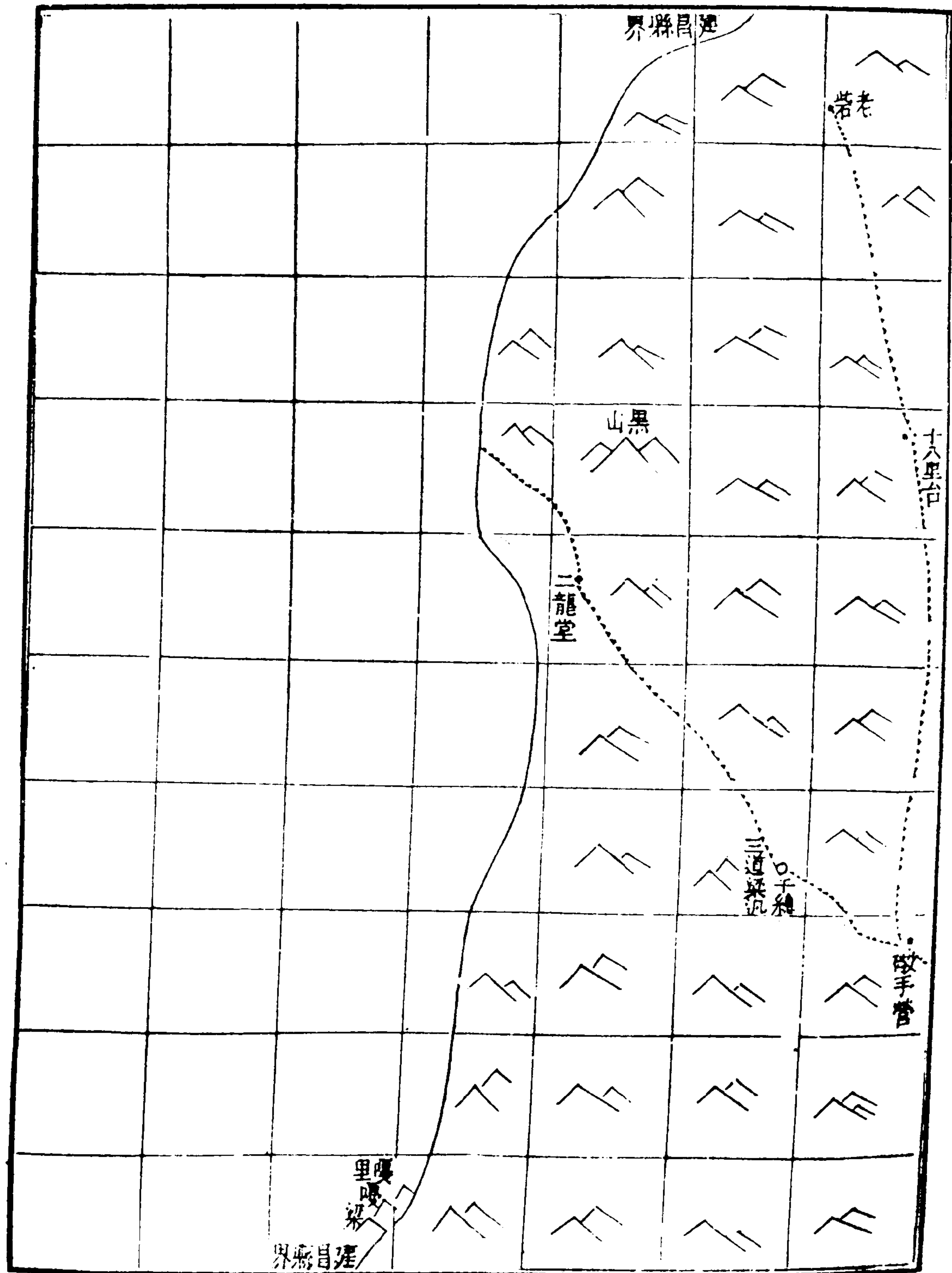
〔光緒〕畿輔通志 卷四八

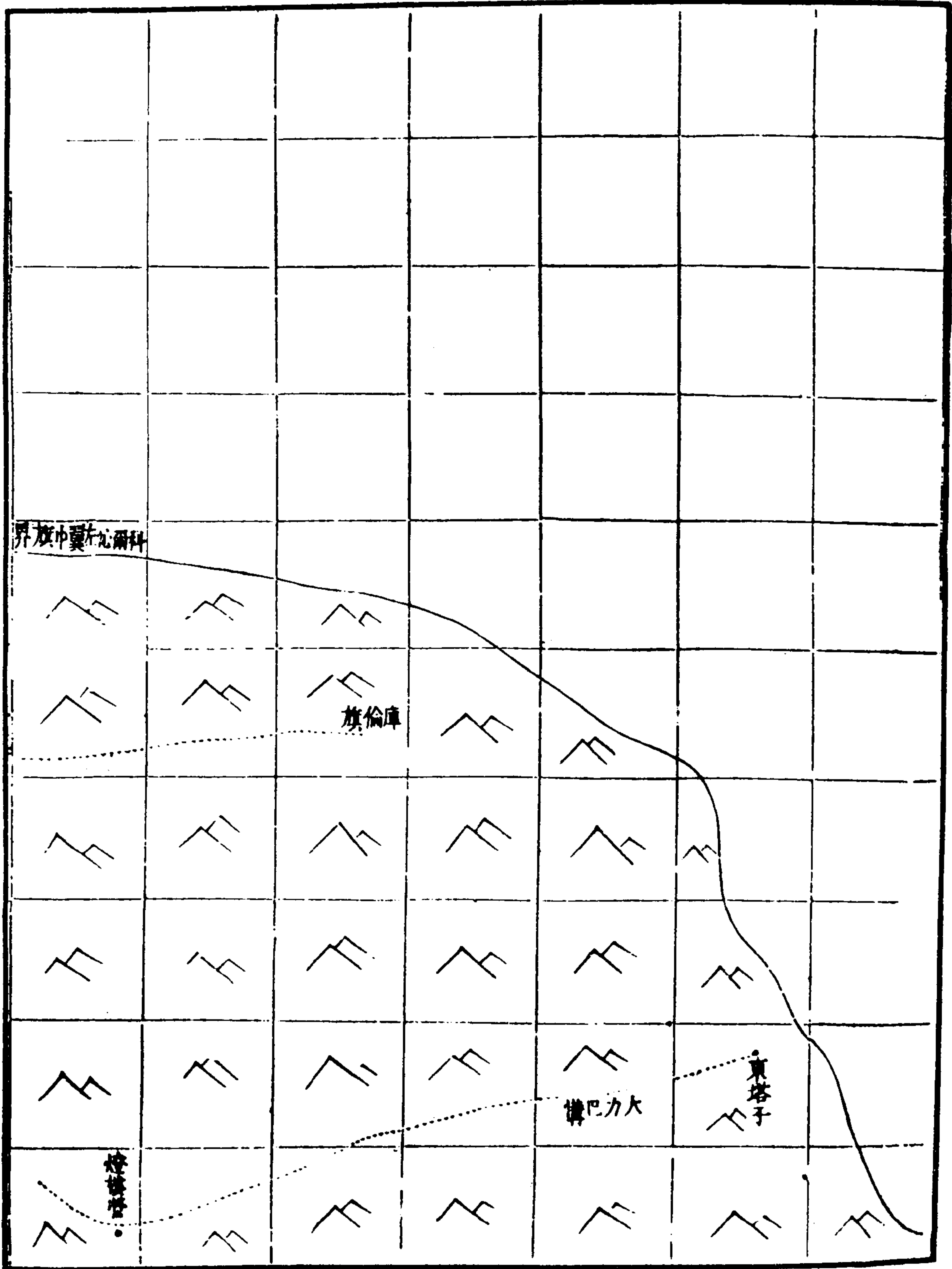


朝陽縣北—東—

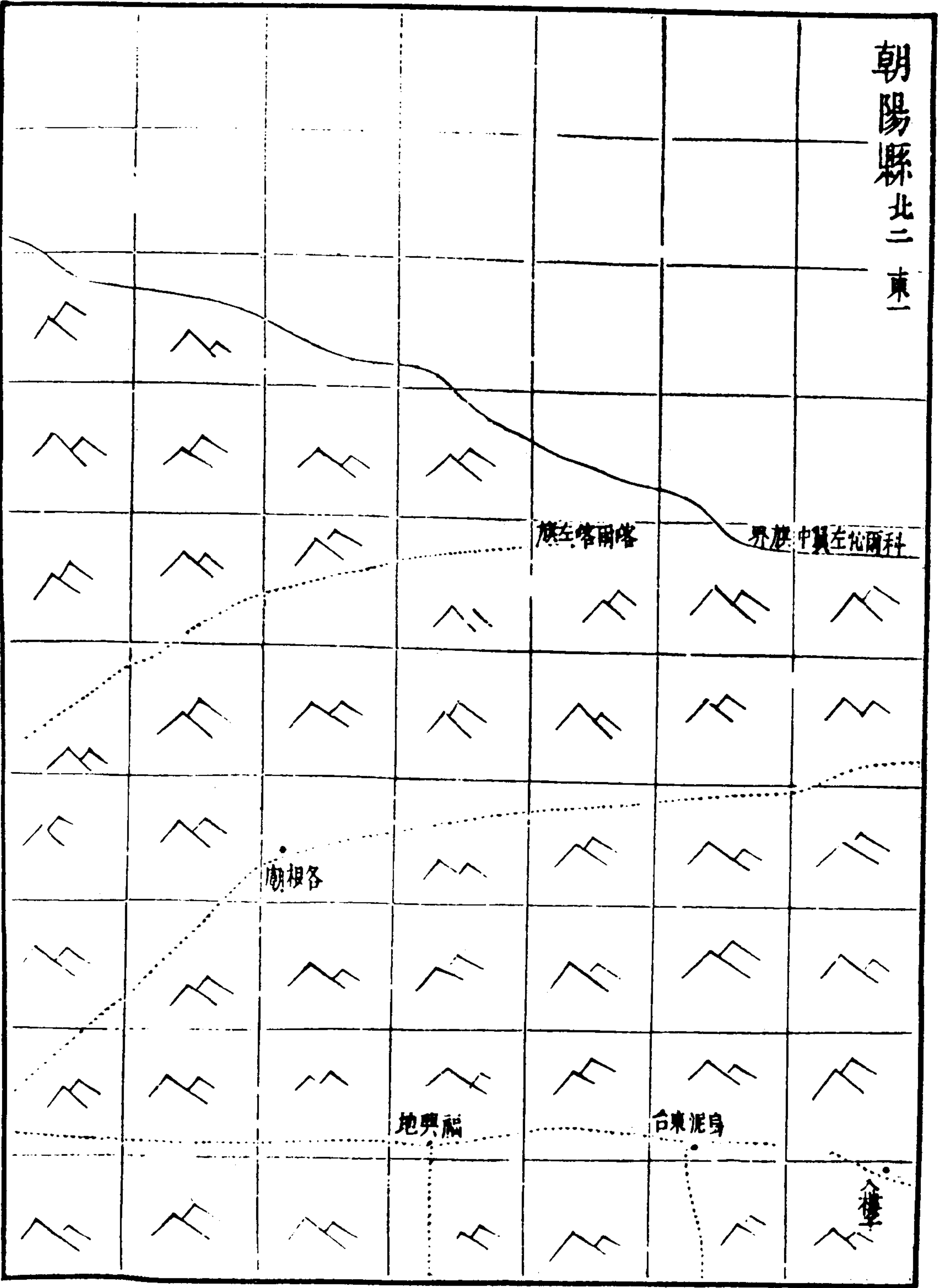


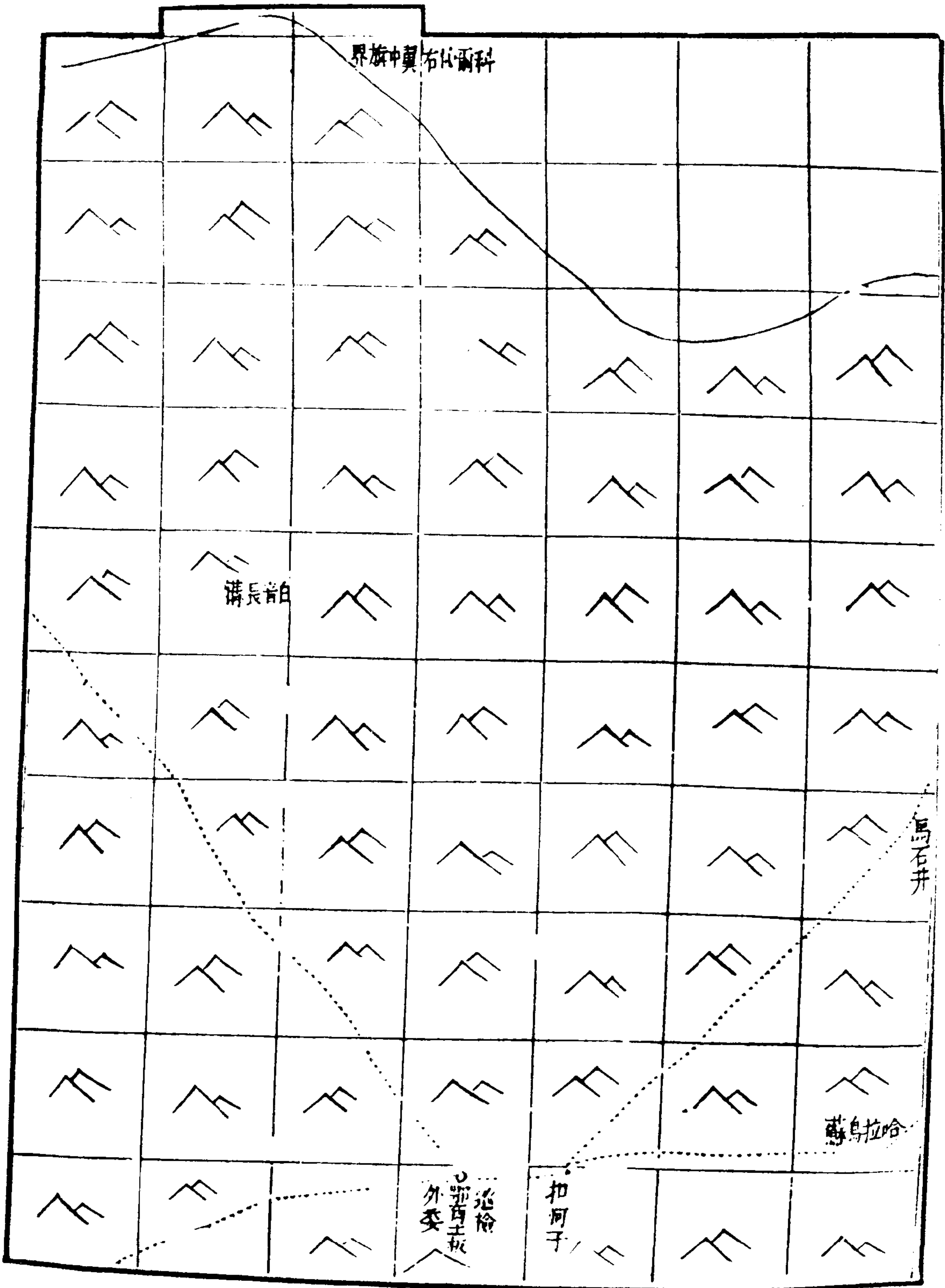






朝陽縣北二東一

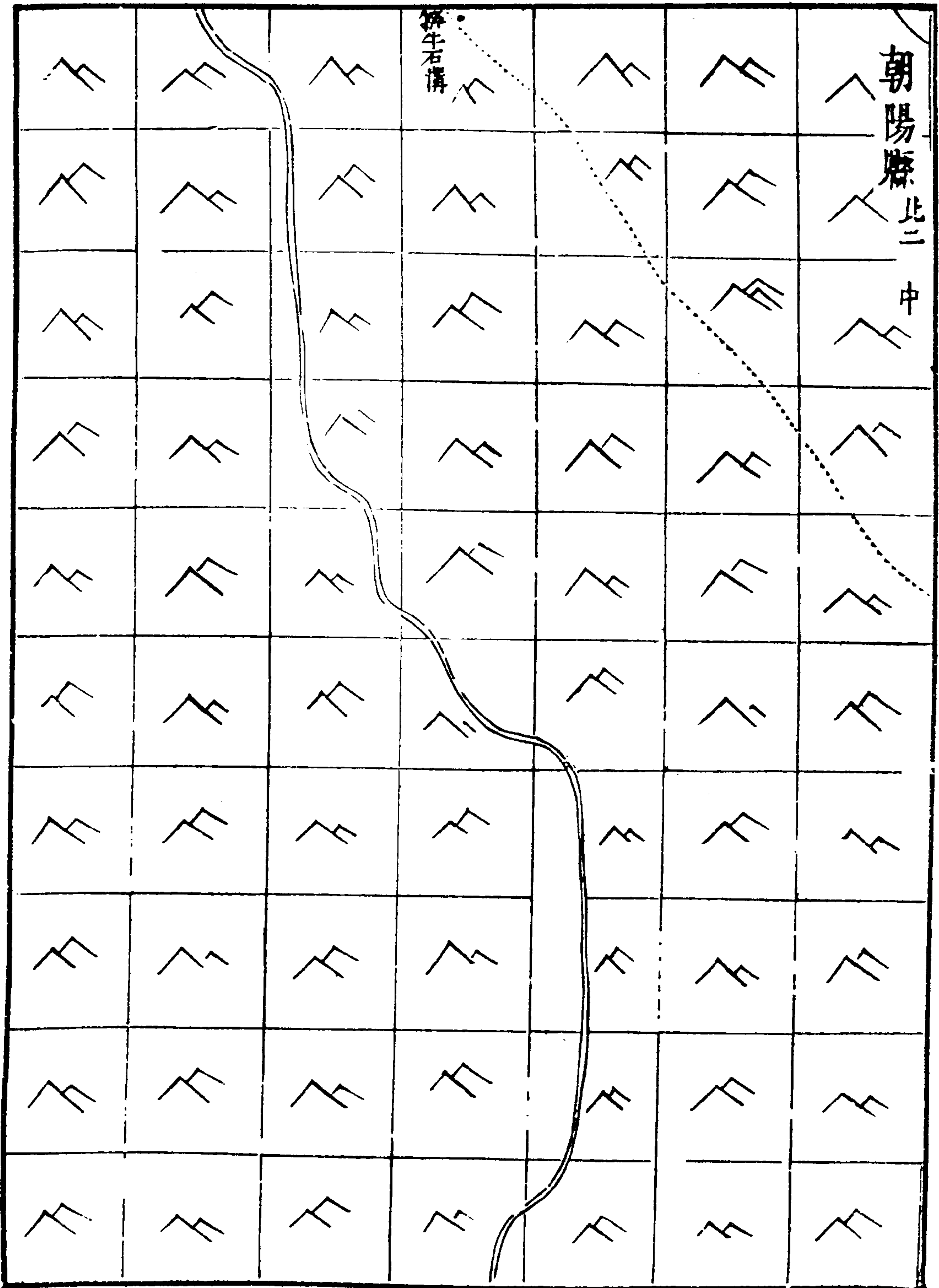





朝陽縣

北二
中

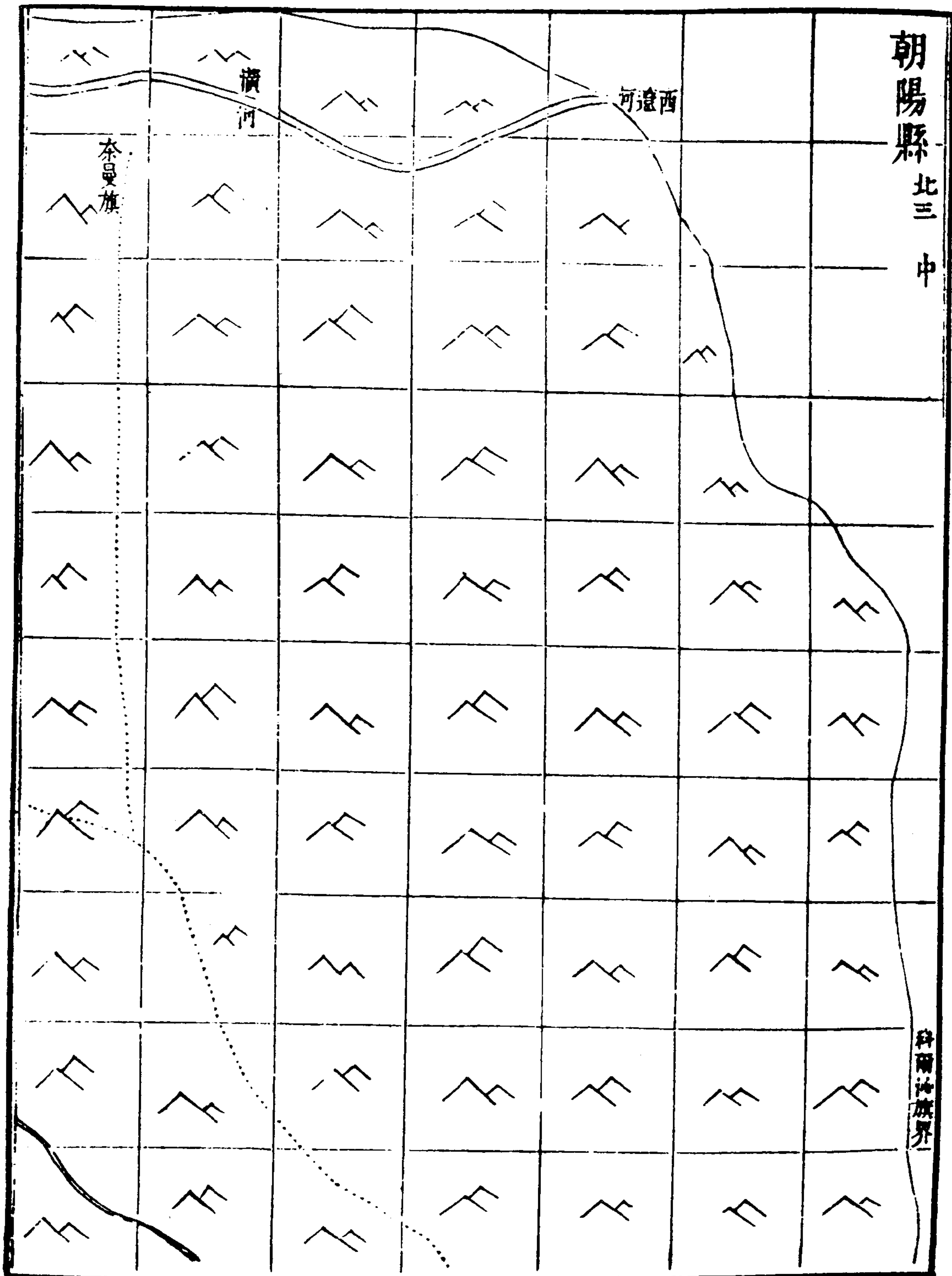
牛石溝

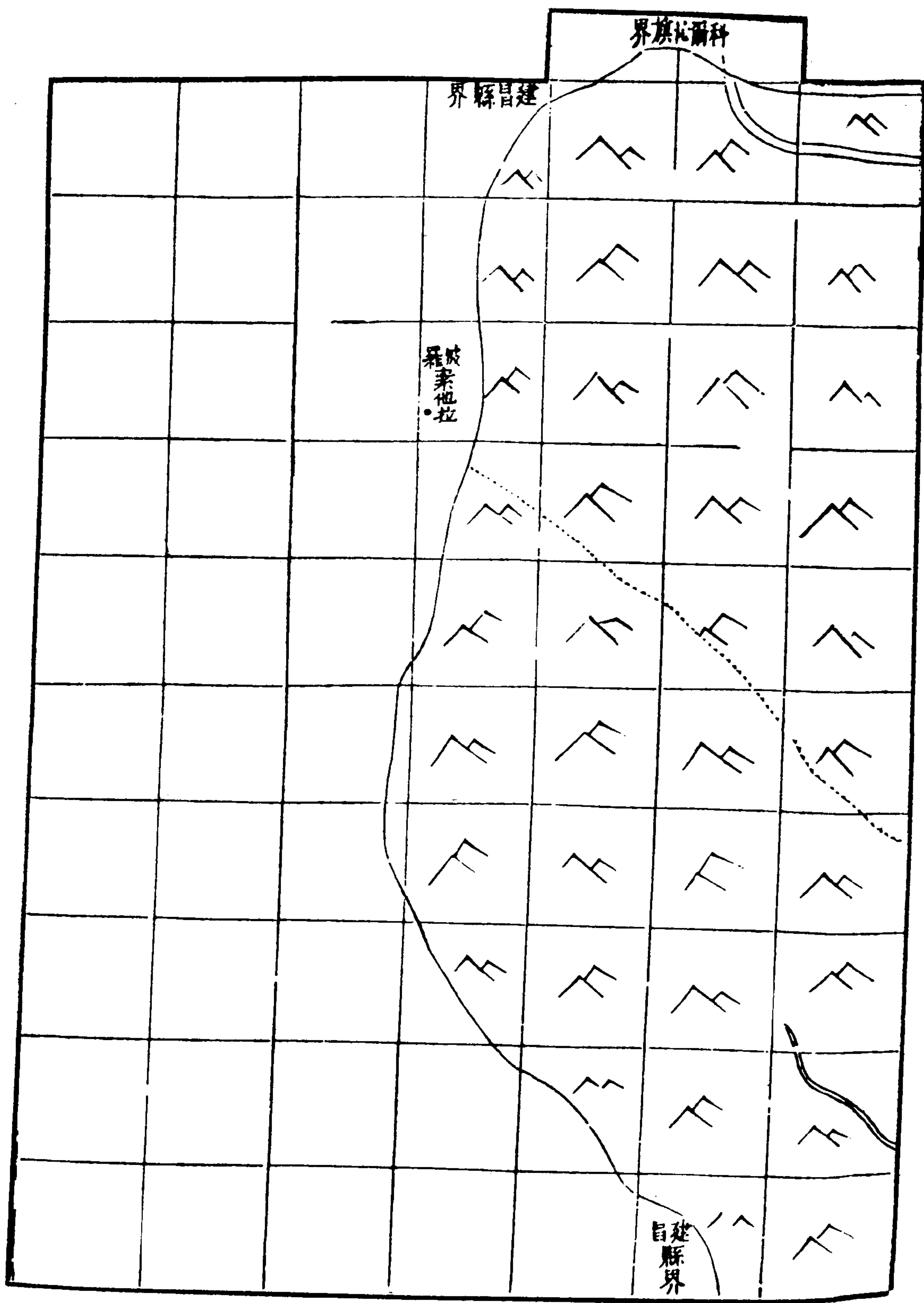




朝陽縣 北三 中

科爾沁旗界





一
寫
丹
黃
家
丁
三
等
寫
4
反
E
內

朝陽縣府東北六百四十里東至

盛京錦州府義州界一百一十里西至建昌縣界一百三十里
南至錦州府甯遠州界二百二十里北至科爾沁旗界四百
里東南至錦州府錦縣界一百二十里西南至建昌縣界一
百五十里至縣治二百九十里東北至

盛京奉天府新民廳界四百里至科爾沁左翼旗界四百里西
北至建昌縣界二百里

畿輔通志卷四十九

略四 輿地四 疆域圖說四

永平府全圖

盧龍縣圖

遷安縣圖

撫甯縣圖

昌黎縣圖

灤州圖

樂亭縣圖

臨榆縣圖

河間府全圖

河間縣圖

獻縣圖

阜城縣圖

肅寧縣圖

任邱縣圖

交河縣圖

甯津縣圖

景州圖

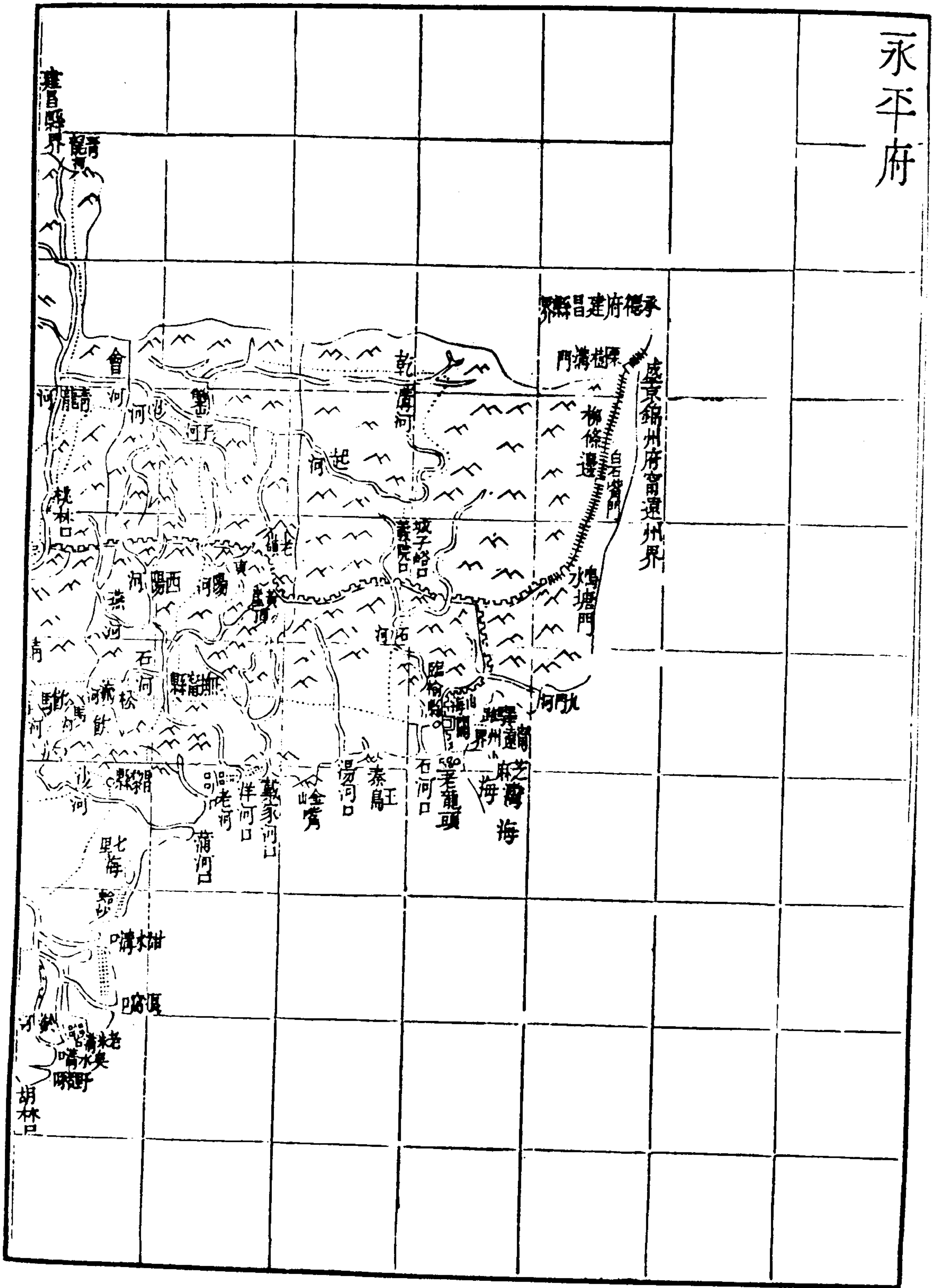
吳橋縣圖

東光縣圖

故城縣圖

永平府全圖

永平府

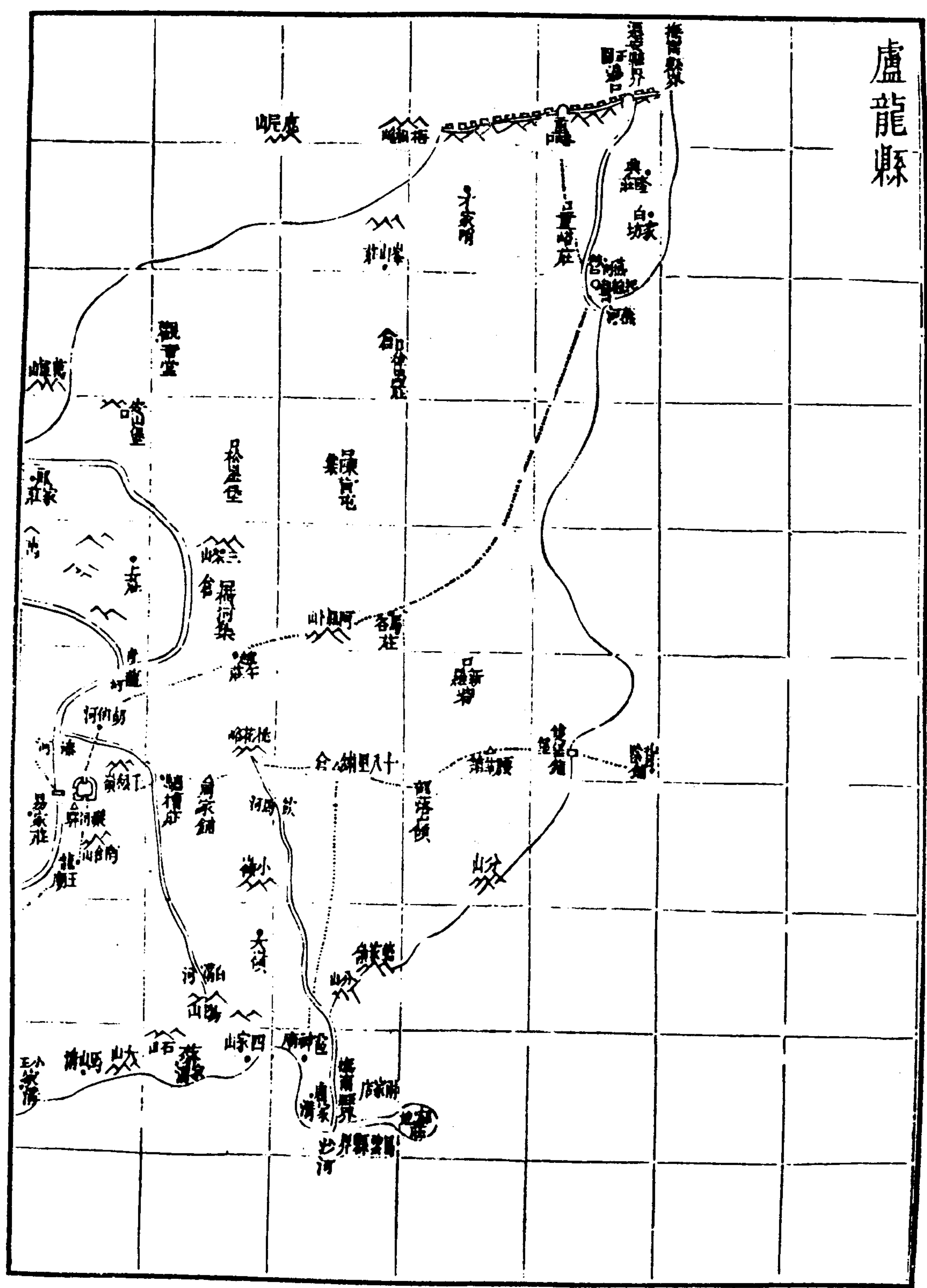


永平府在省治東北八百三十里至

京師五百五十里東西廣三百三十里南北袤三百八十里治
盧龍領州一縣六盧龍遷安撫甯昌黎灤州樂亭臨榆東界
盛京錦州府西界遵化州南界海北界承德府東南界海西南
界遵化州東北界錦州府承德府西北界承德府

靈龍縣圖

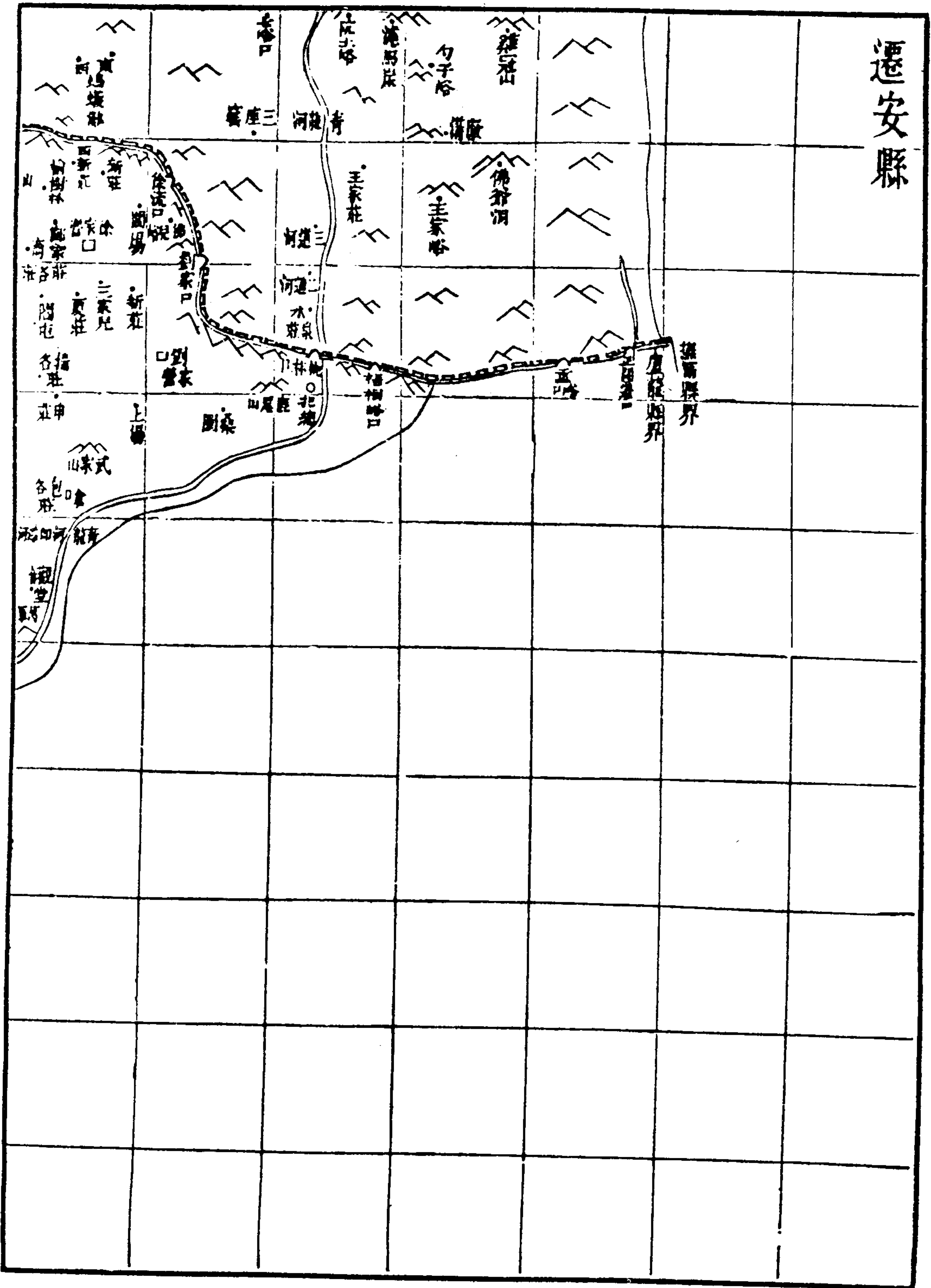
盧龍縣

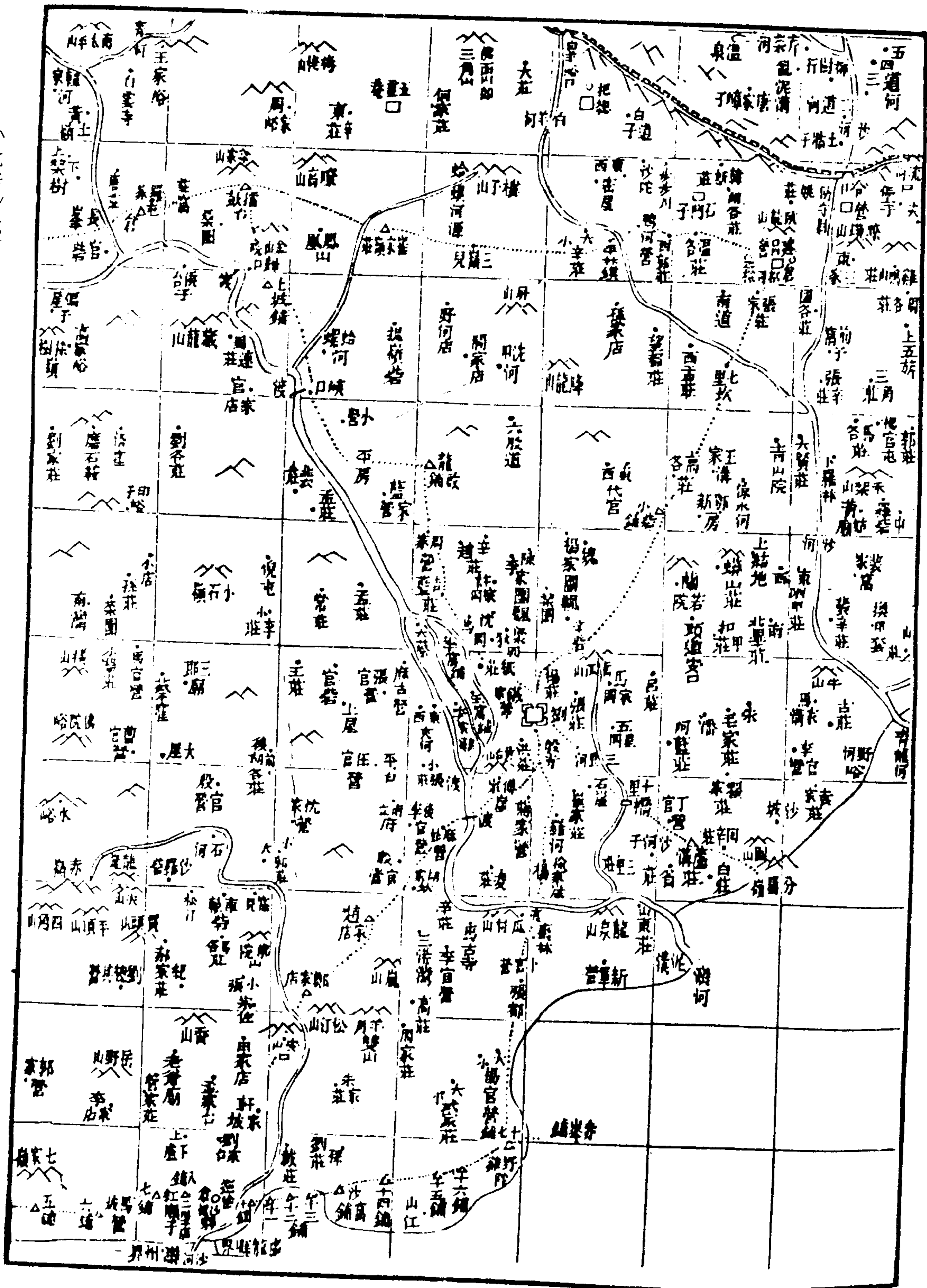


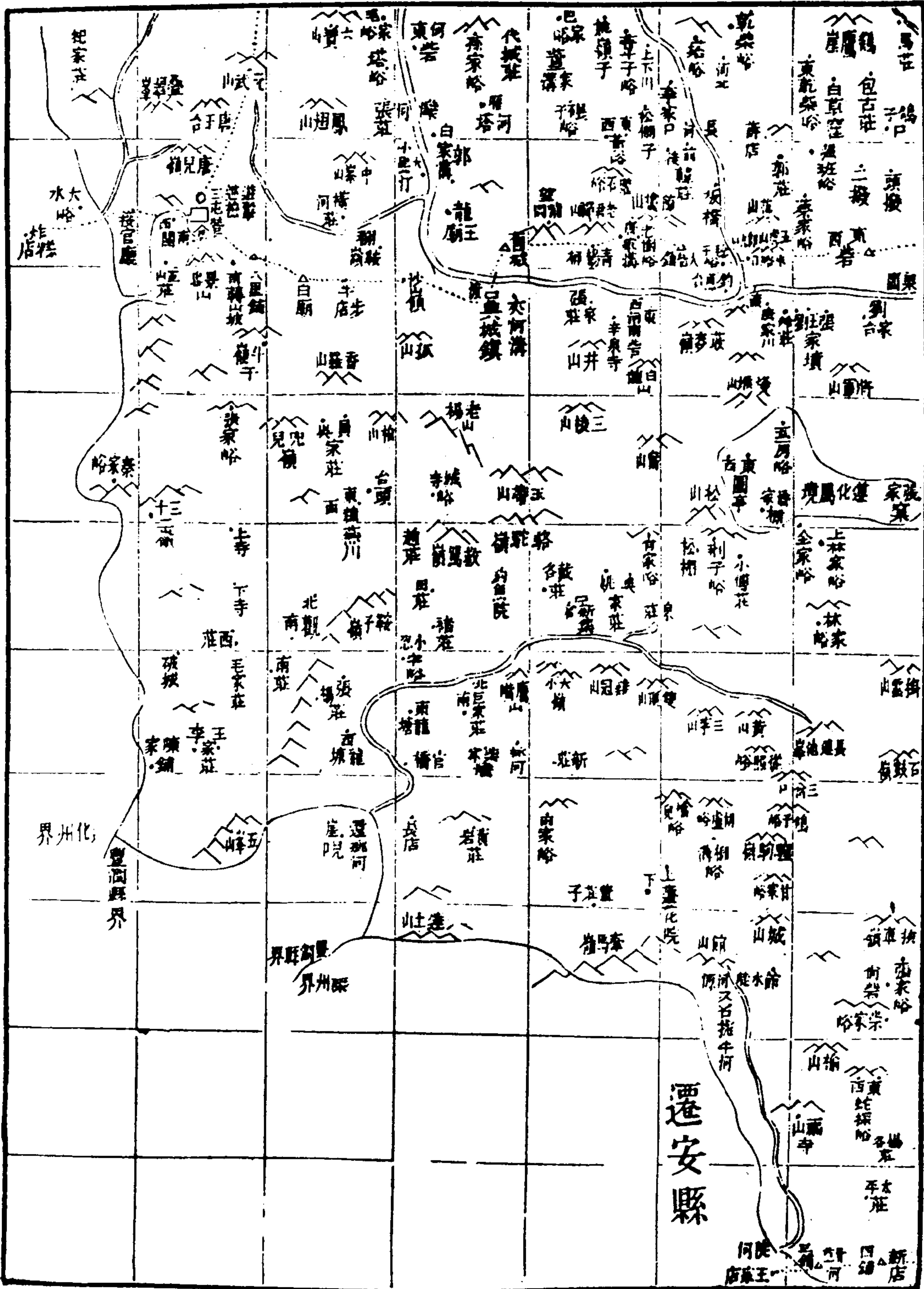
盧龍縣附郭東至撫甯縣界三十五里至縣治七十里西至
遷安縣界三十五里南至昌黎縣界二十五里北至遷安縣
界四十五里東南至昌黎縣界三十里至縣治六十八里至
撫甯縣界三十里西南至灤州界三十五里至州治四十五
里東北至重峪口遷安縣界六十五里西北至遷安縣界二
十里至縣治四十里

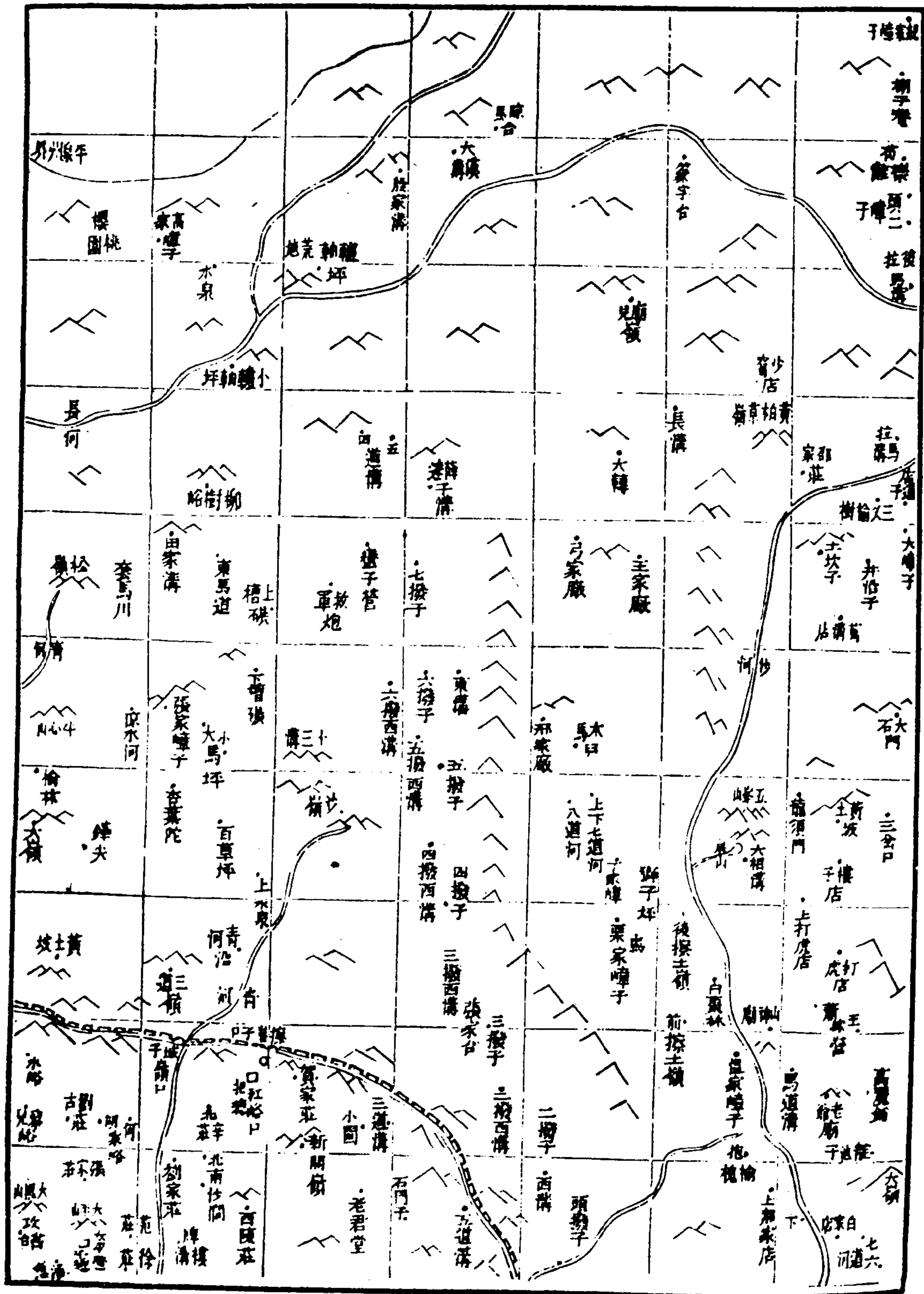
遷安縣圖

遷安縣

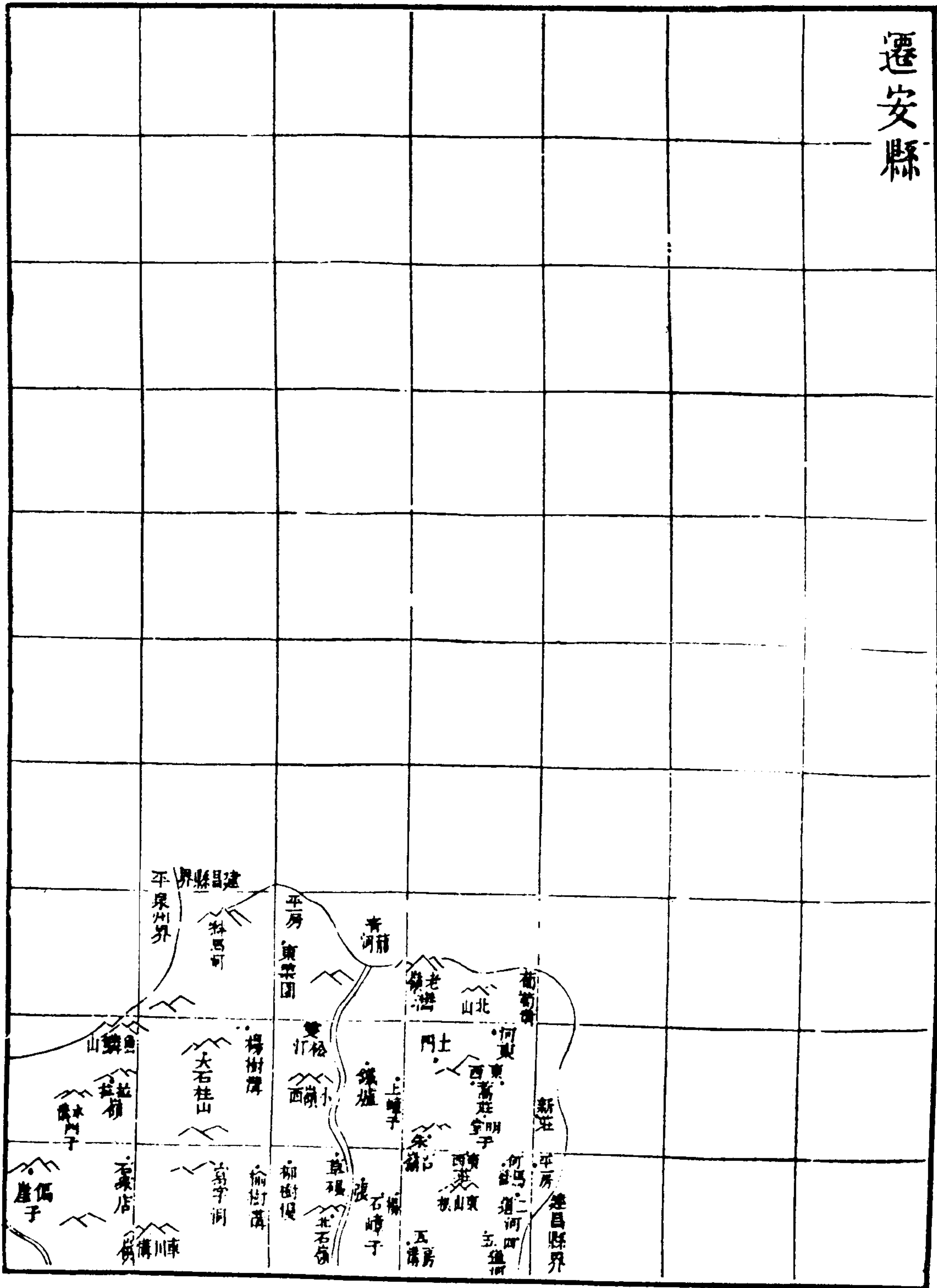









遷安縣



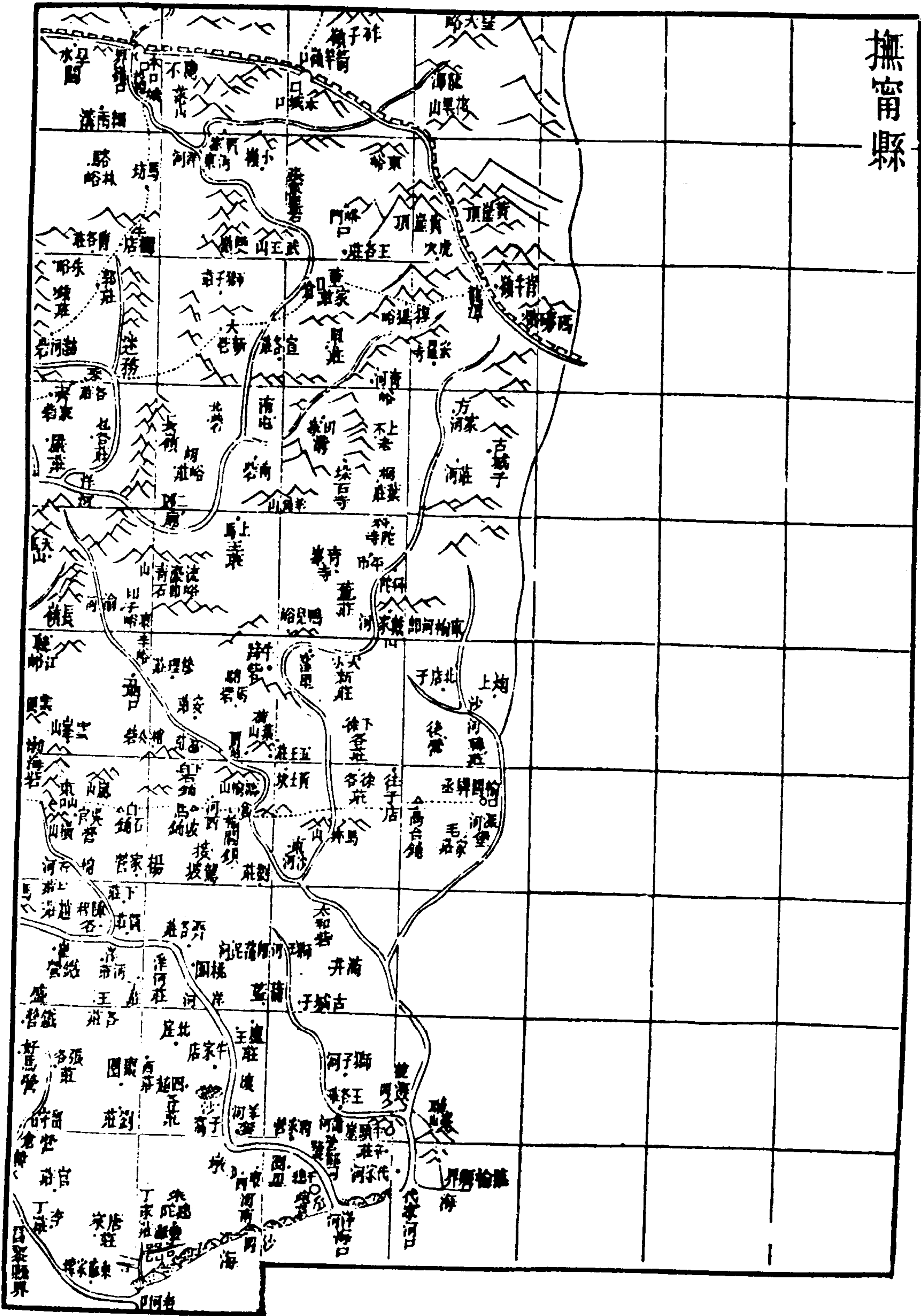


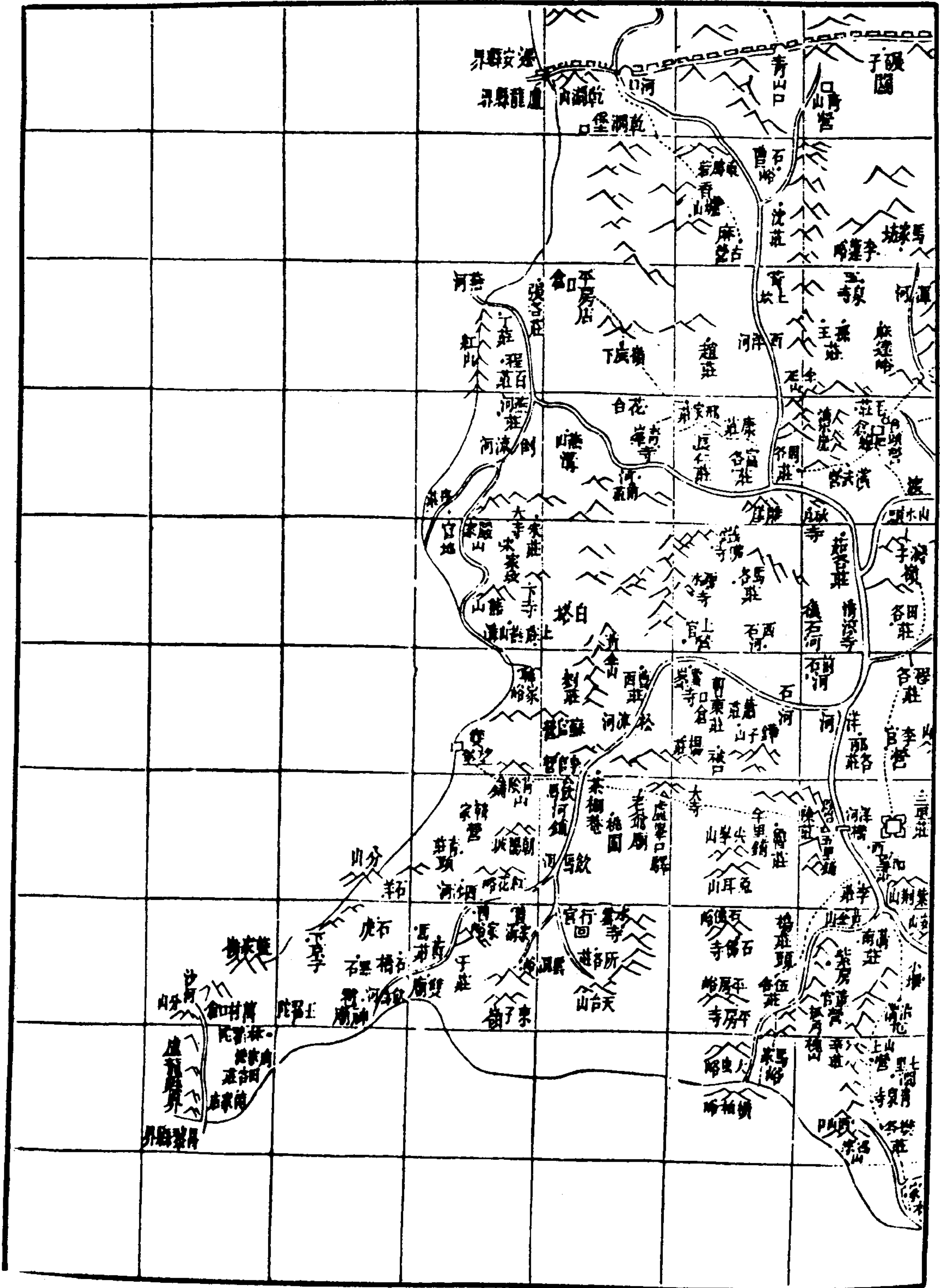
遷安縣府西北四十里東至盧龍縣界三十里西至遵化州
豐潤縣界八十里至遵化州界一百里南至盧龍縣界三十
五里由盧龍至灤州治七十五里北至承德府平泉州界一
百七十里至州治二百八十里東南至盧龍縣界二十里至
縣治四十里西南至灤州界六十里由灤州至豐潤縣治一
百四十里東北至撫甯縣界一百里至承德府建昌縣界二
百二十里至縣治四百二十里西北至遵化州界一百三十
里至州治一百八十里至承德府界二百四十里至府治三
百七十里

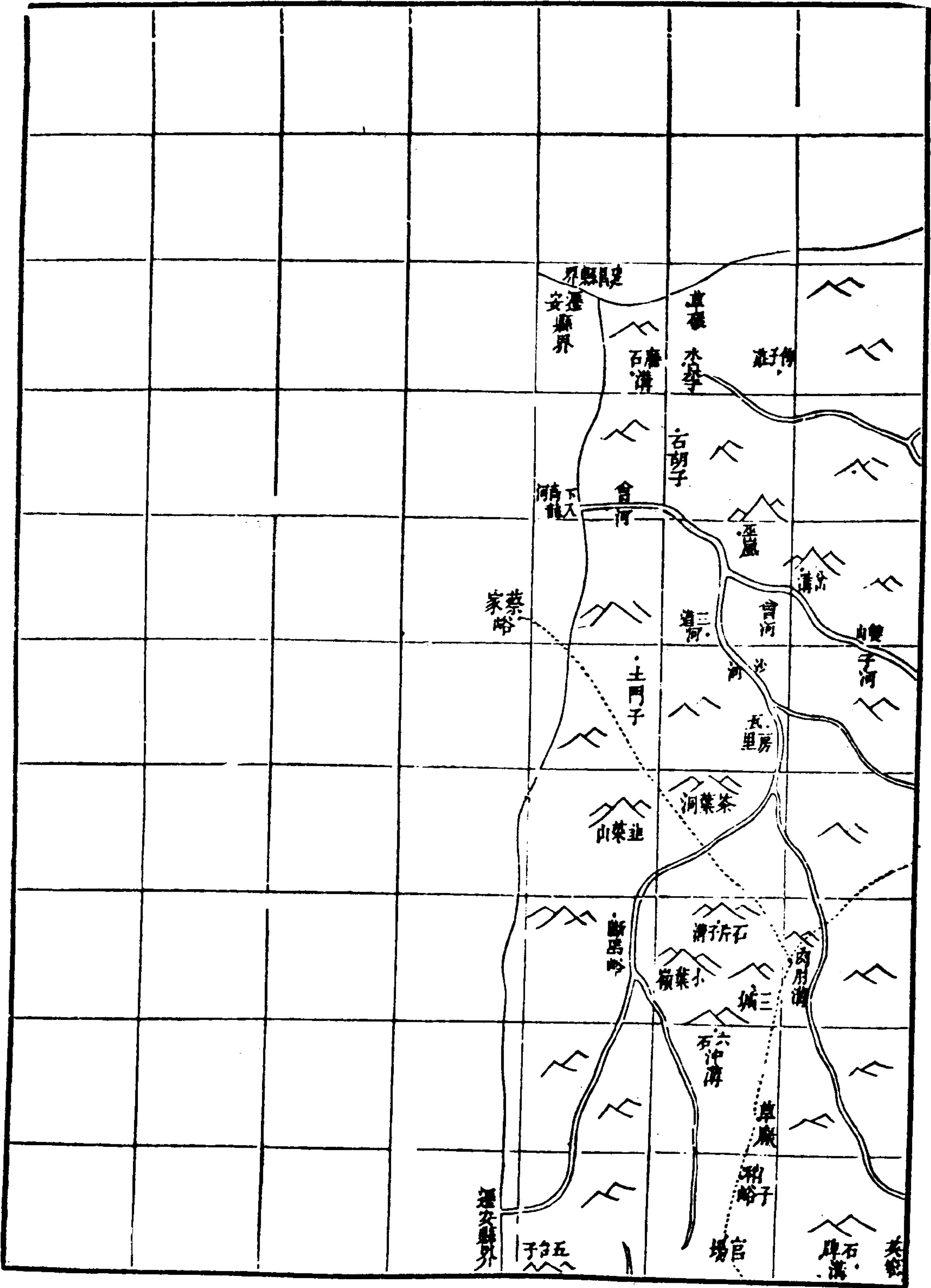
撫志用縣圖

撫甯縣

續修四庫全書 史部 地理類



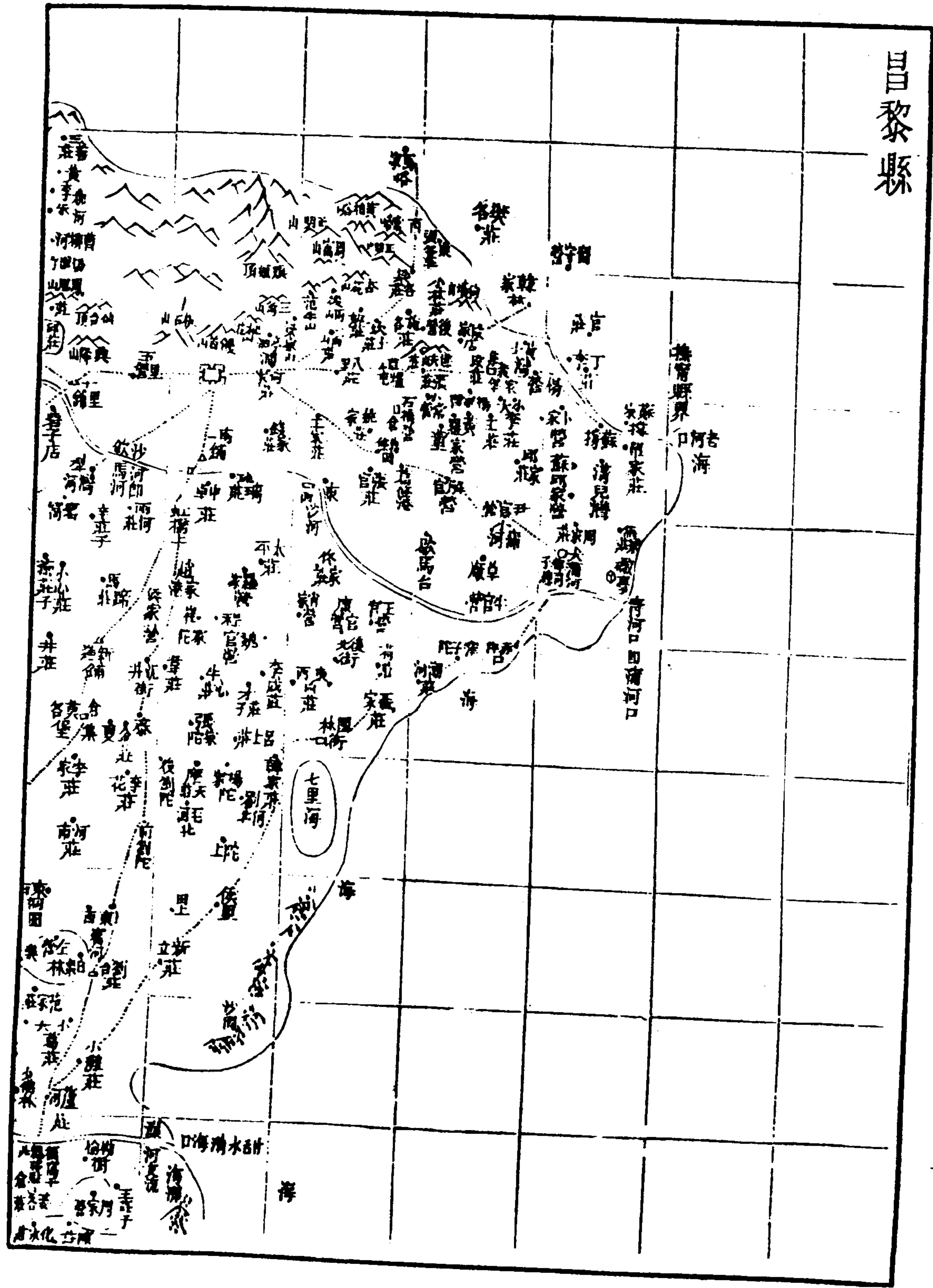





撫甯縣府東七十里東至臨榆縣界四十里至縣治一百里
西至盧龍縣界三十五里至縣治七十里南至昌黎縣界二
十五里至縣治四十五里北至承德府建昌縣界一百九十
里至縣治四百三十里東南至海四十五里西南至昌黎縣
界五十五里至盧龍縣界五十五里東北至臨榆縣界七十
里西北至盧龍縣界七十里至遷安縣界七十里

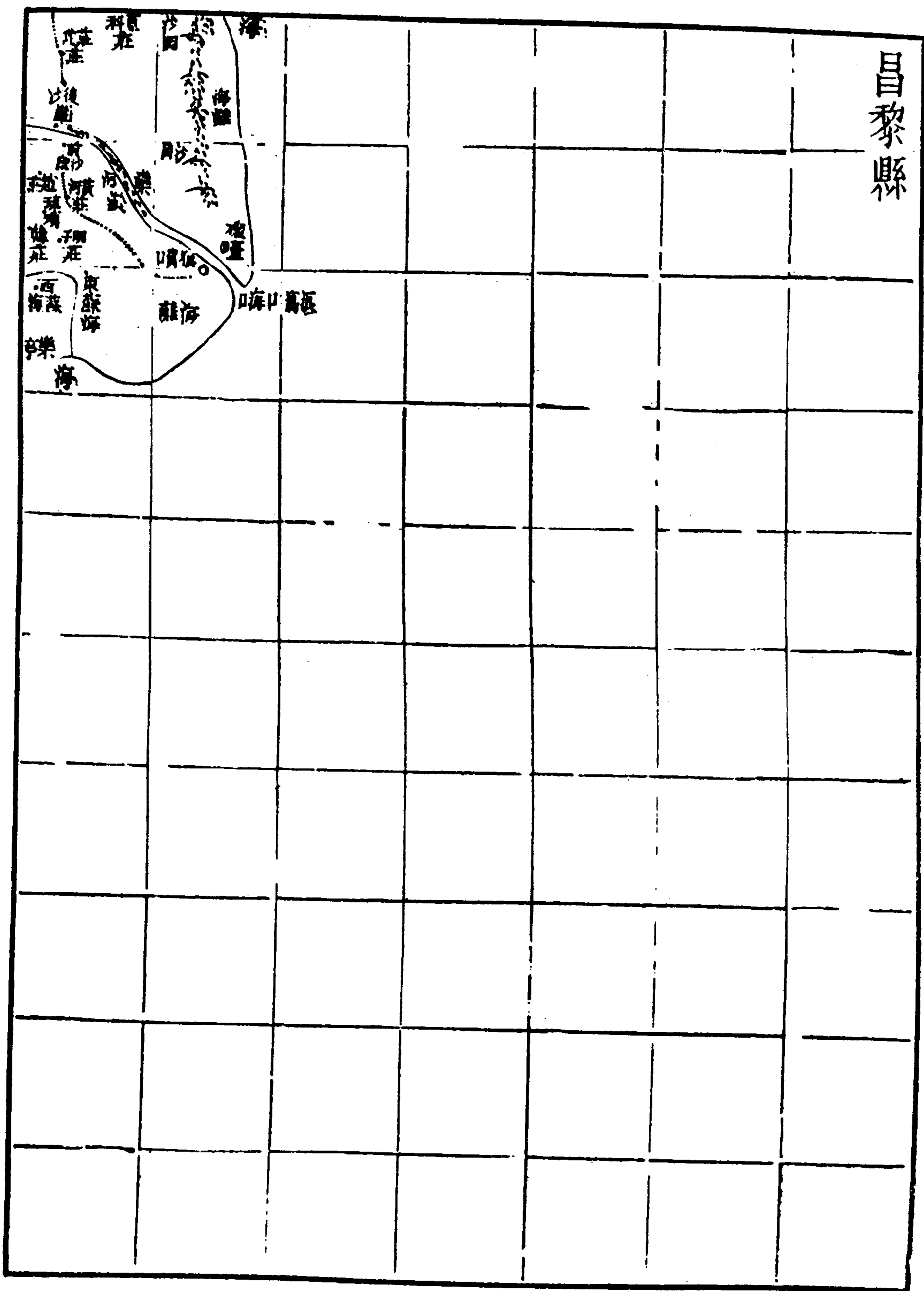
日
曰
勑
黎
縣
圖

昌黎縣





昌黎縣

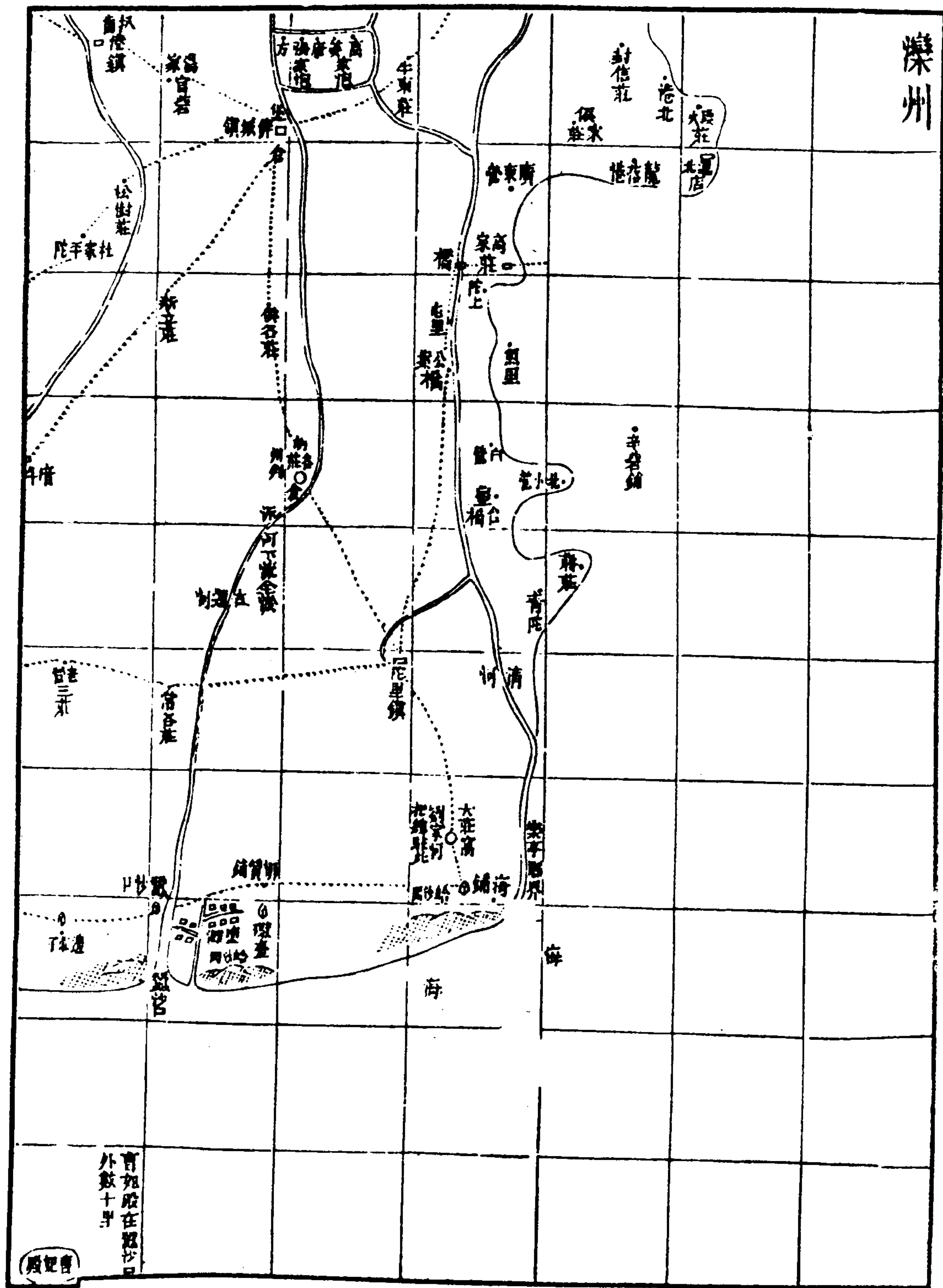


昌黎縣府東南七十里東至撫甯縣界二十五里至海三十
六里西至灤州界六十五里至州治七十里南至樂亭縣界
一百里至海一百里北至撫甯縣界二十里東南至海三十
八里西南至樂亭縣界七十里至縣治八十五里東北至撫
甯縣界二十里至縣治四十五里西北至盧龍縣界三十八
里至縣治七十里

灤

州

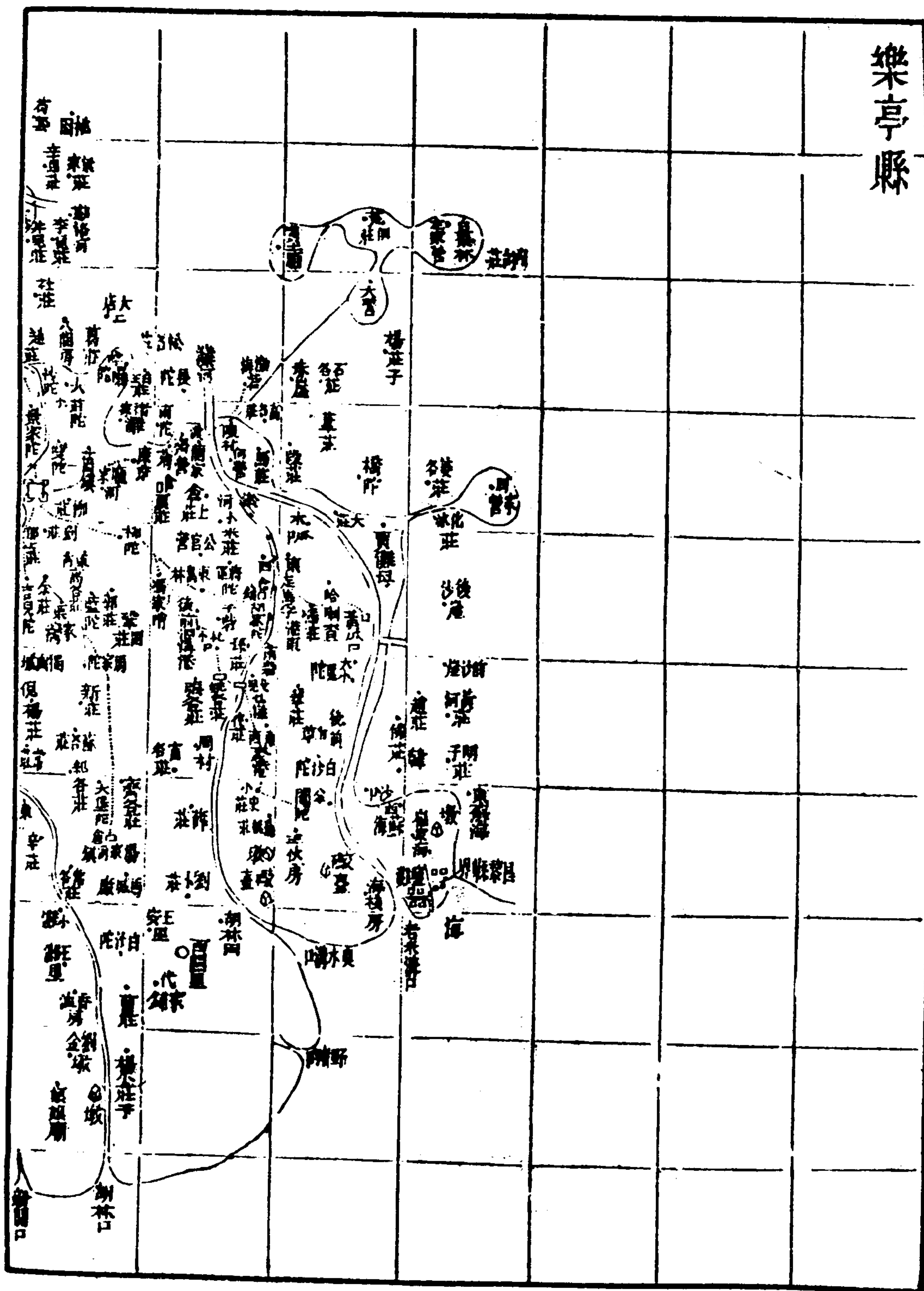
圖

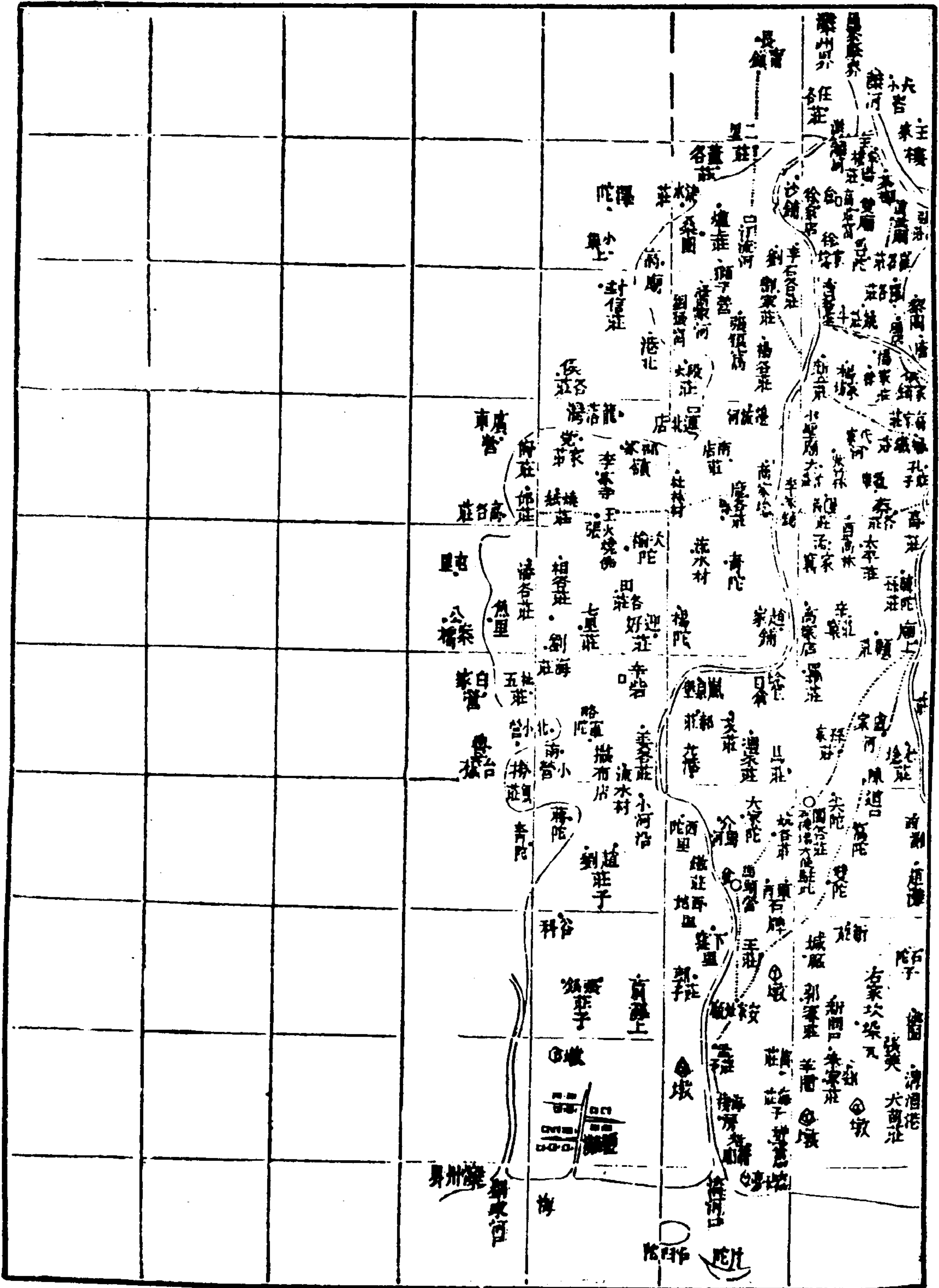


灤州府西南四十五里東至昌黎縣界五里至縣治七十里
西至遵化州豐潤縣界一百一十里至縣治一百四十五里
南至海一百三十里至樂亭縣界四十五里北至盧龍縣界
十二里至縣治四十五里由盧龍至遷安縣治七十五里東
南至樂亭縣界四十里至縣治七十里西南至豐潤縣界一
百四十里至海一百六十里東北至盧龍縣界十三里至縣
治四十五里西北至遷安縣界五十里又西北至遷安縣界
一百一十里至豐潤縣界一百一十里

樂亭縣圖

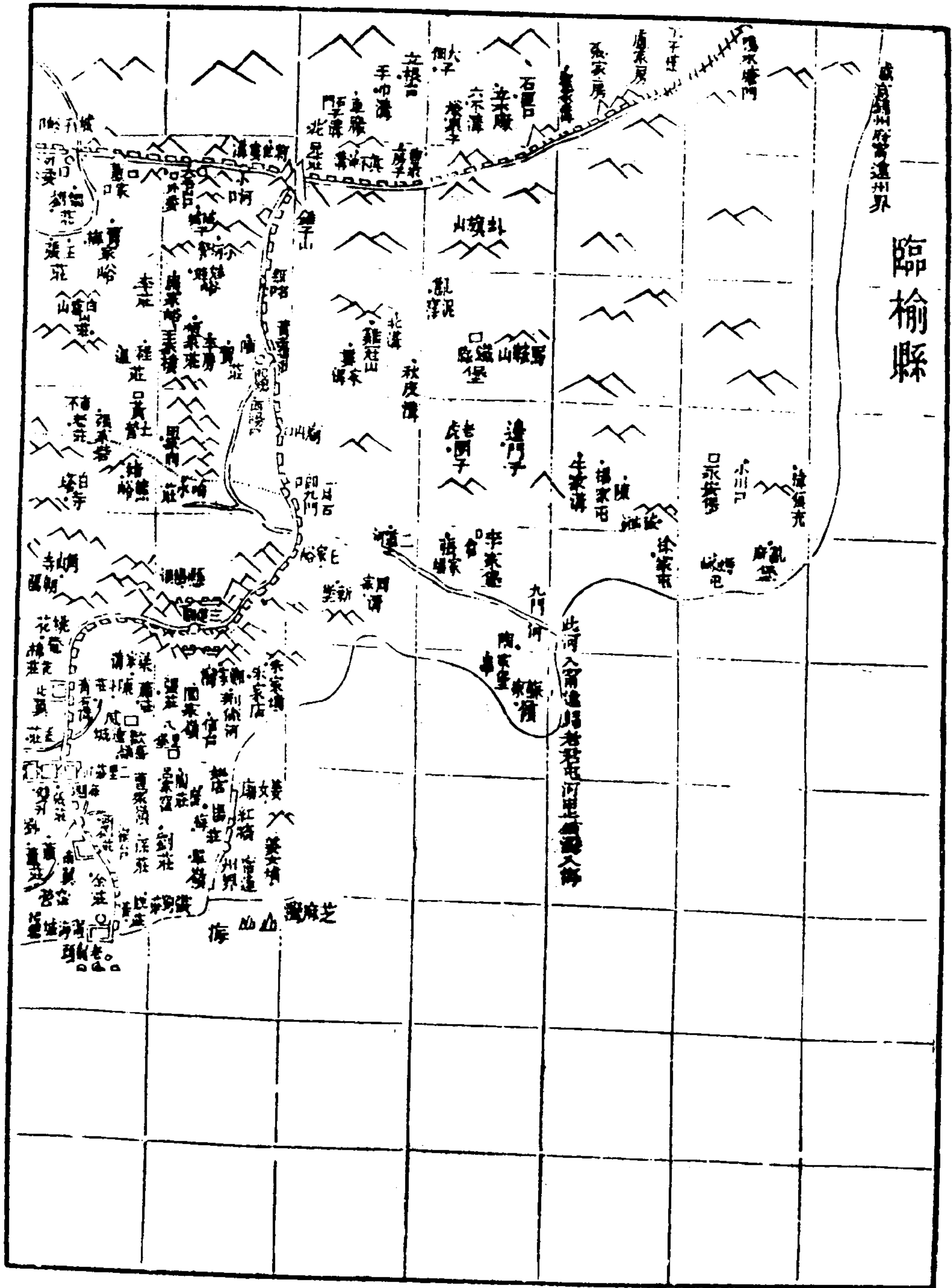
樂亭縣

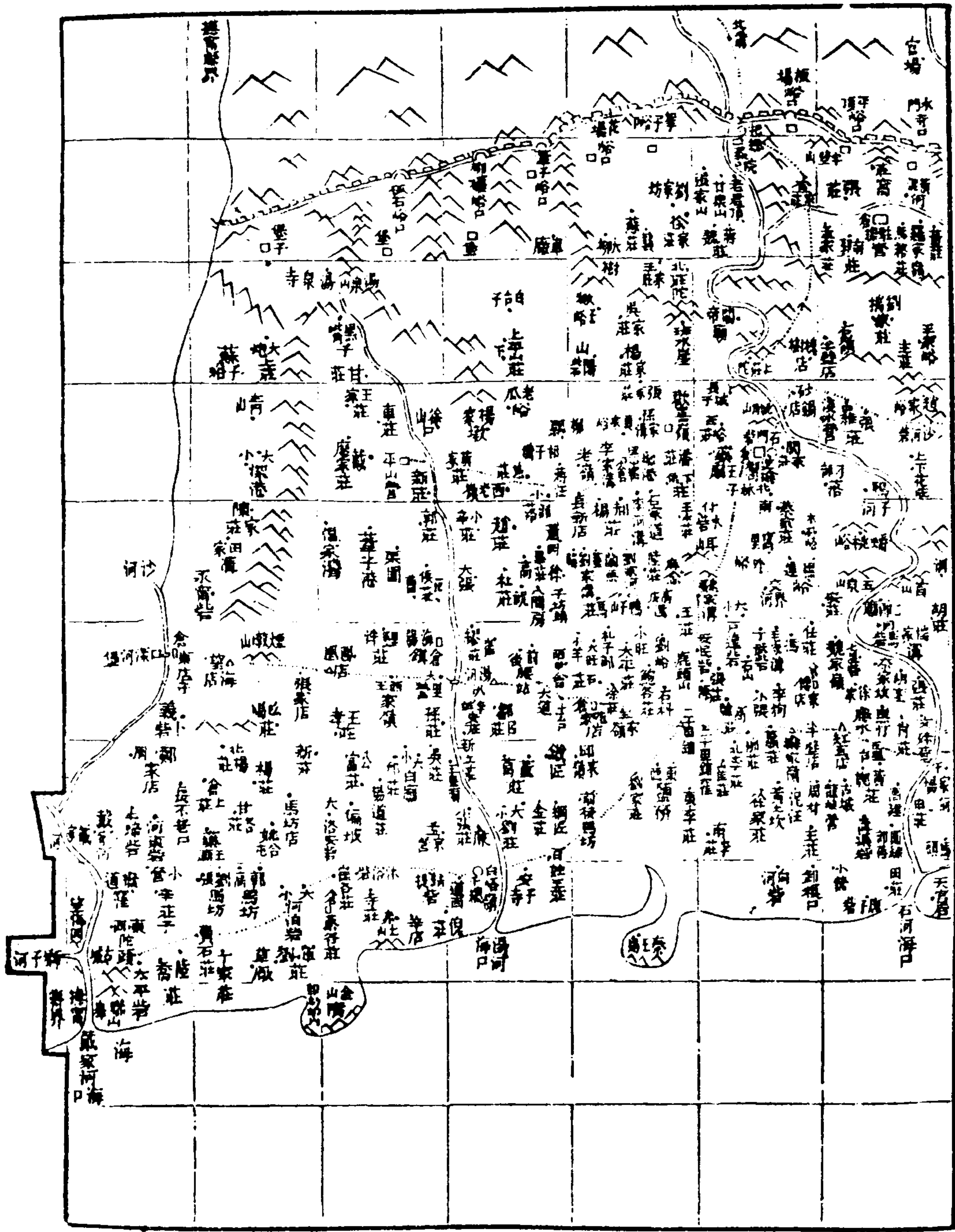


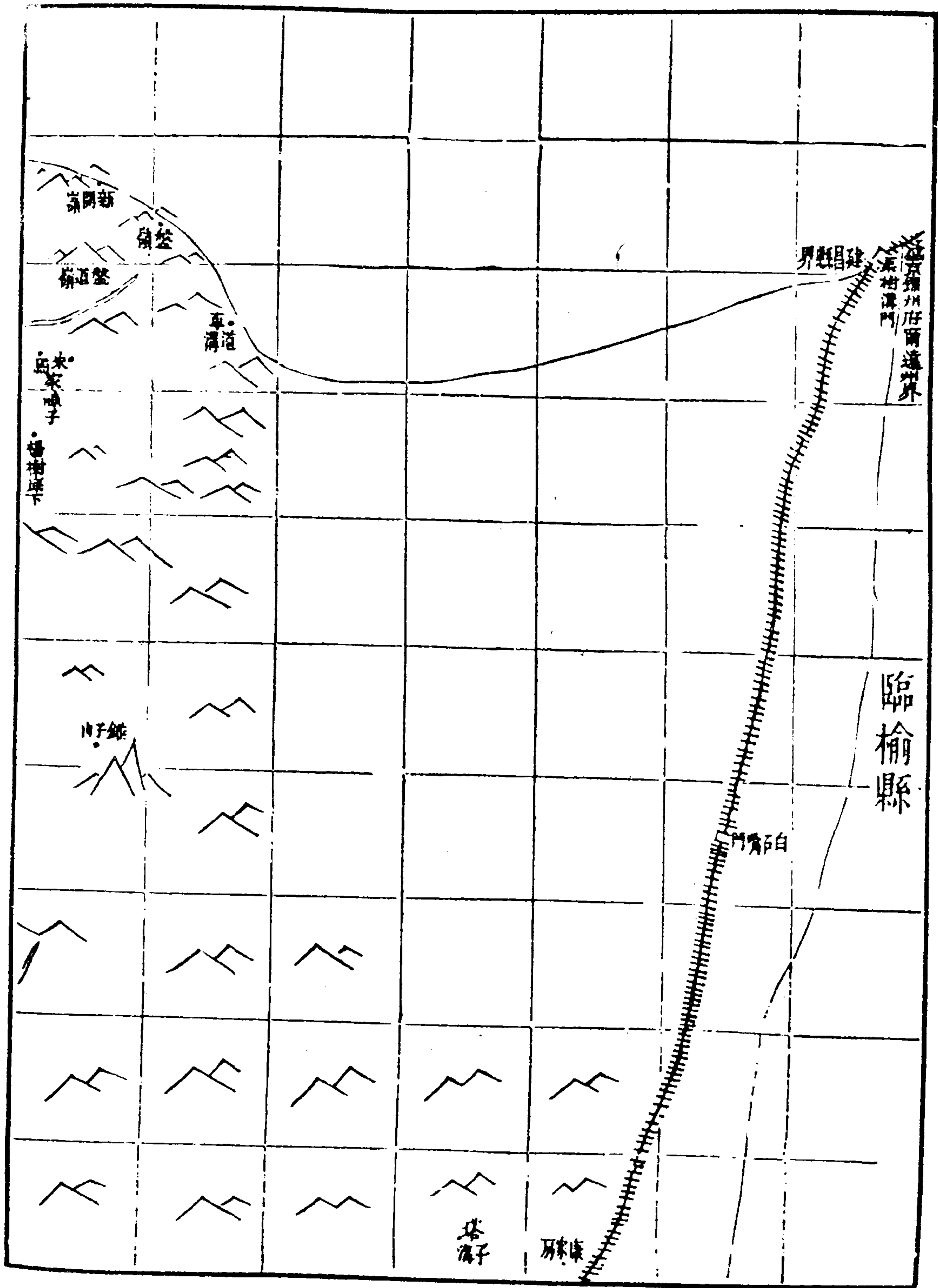


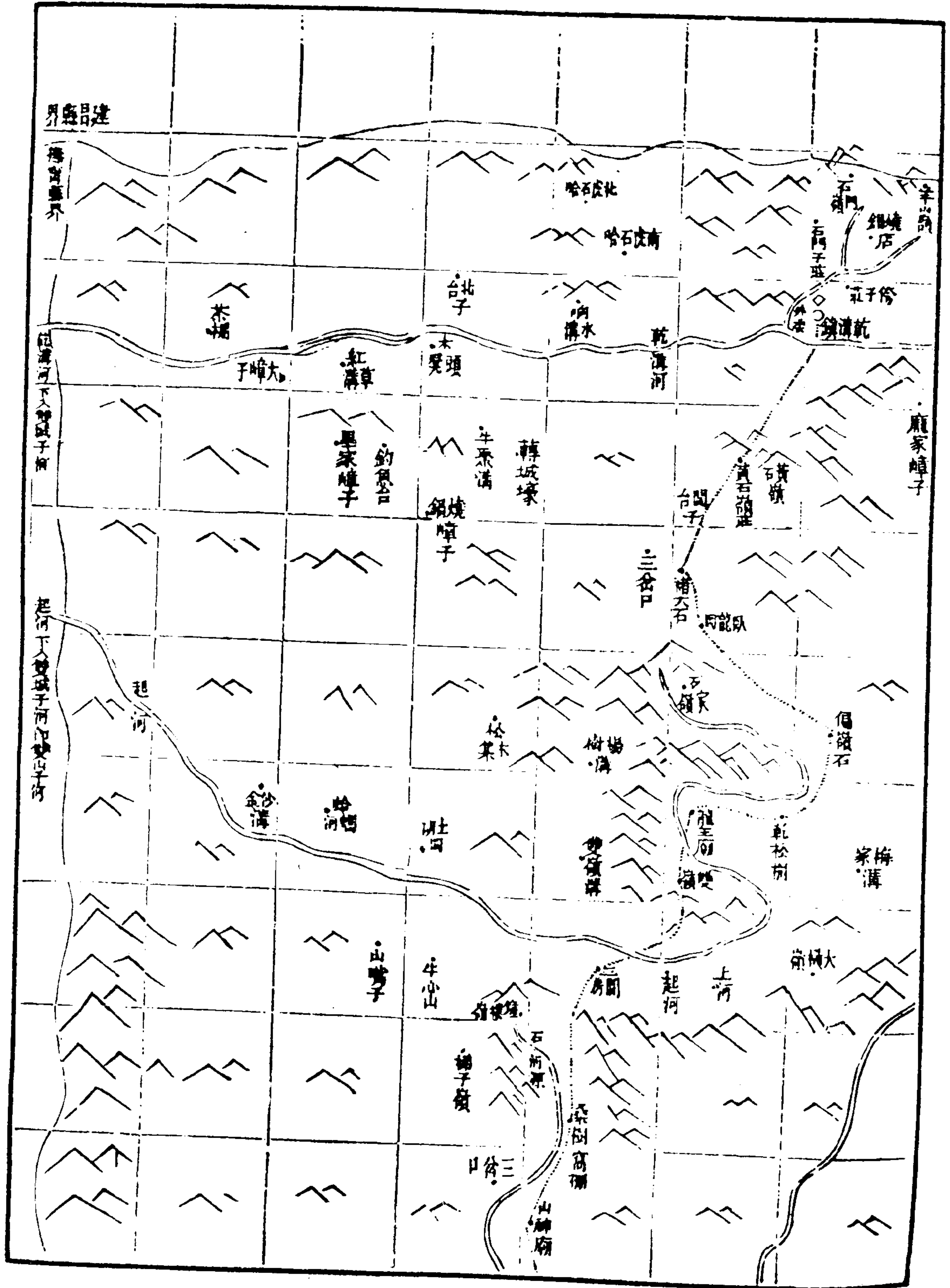
樂亭縣府南少東一百二十里東至昌黎縣界三十里西至
灤州界三十里南至海五十里北至昌黎縣界三十里至縣
治八十五里至灤州界三十里東南至海四十五里至昌黎
縣界四十五里西南至海六十里東北至昌黎縣界十三里
至縣治八十五里西北至灤州界三十里至州治七十里

臨榆縣圖









臨榆縣府東少北一百七十里東至

盛京錦州府甯遠州界十二里至州治二百里西至撫甯縣界
六十里至縣治一百里南至海十里北至承德府建昌縣界
二百二十里至縣治四百六十里東南至海十五里西南至
撫甯縣界七十里至海七十里東北至甯遠州界八十五里
西北至撫甯縣界七十里

河間府全圖

河間府在省治東南一百四十里至

京師四百一十里東西廣二百里南北袤三百八十里治河間
領州一縣十河間獻縣阜城肅甯任邱交河甯津景州吳橋
東光故城東界天津府西界保定府南界山東濟南府臨清
州北界順天府保定府東南界山東武定府西南界深州冀
州東北界順天府西北界保定府

河間縣圖

河間縣附郭東至天津府青縣界一百里至縣治一百五十里西至肅甯縣界三里至縣治四十里南至獻縣界二十五里至縣治五十五里北至任邱縣界三十七里至縣治六十七里東南至獻縣界二十五里西南至肅甯縣界五里又西南至肅甯縣界四十里至獻縣界四十里東北至順天府大城縣界一百里至縣治一百二十五里西北至保定府高陽縣界四十里至縣治八十五里

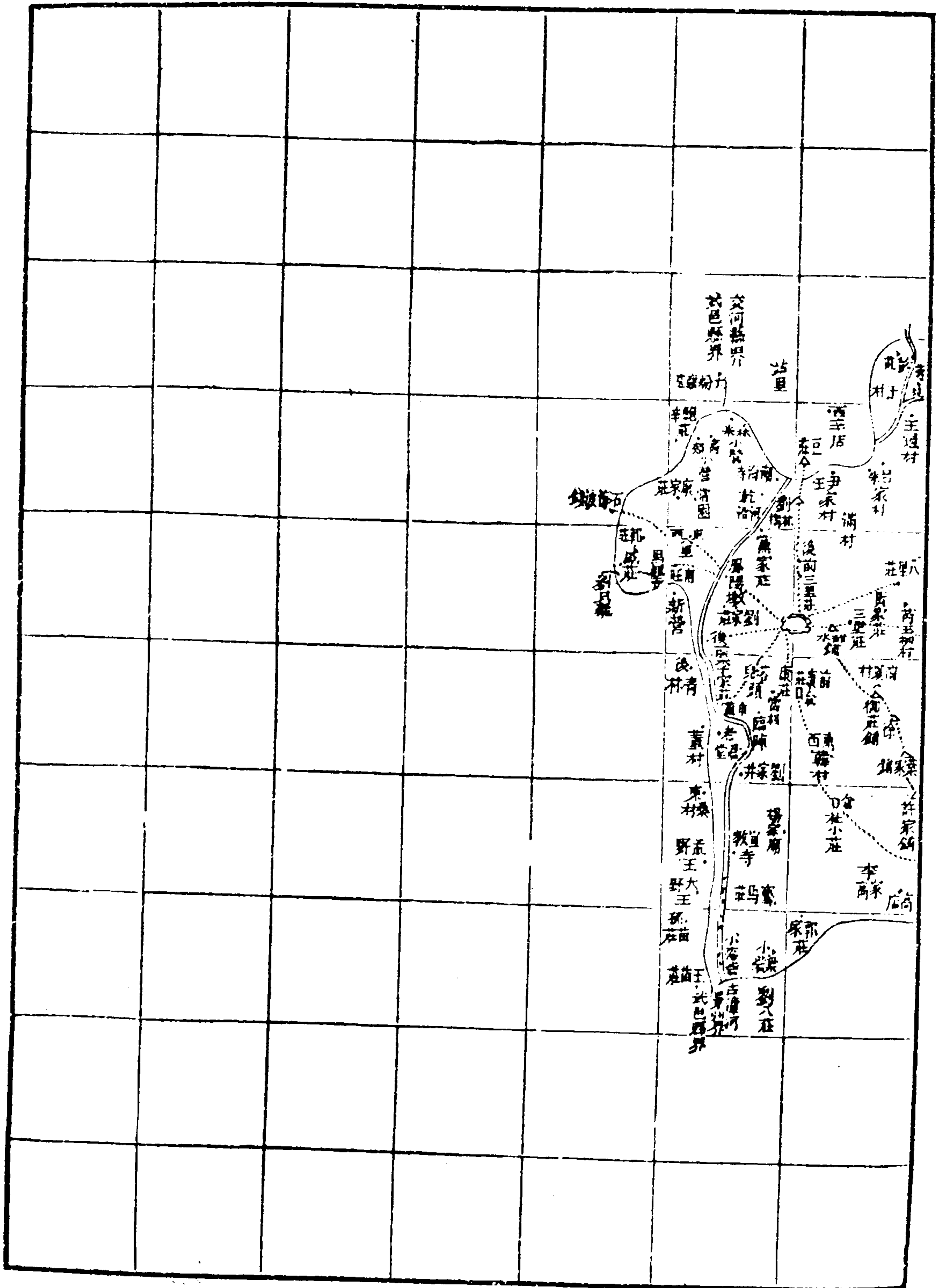
敵

縣

圖

獻縣府南少東五十五里東至天津府滄州界九十里至州
治一百五十里西至深州饒陽縣界四十里至縣治六十二
里南至交河縣界三十五里北至河間縣界三十里至縣治
五十五里東南至交河縣界三十里至縣治五十里西南至
深州武強縣界二十五里至縣治六十里東北至天津府青
縣界一百一十里至縣治一百六十里西北至肅甯縣界四
十五里至縣治七十里

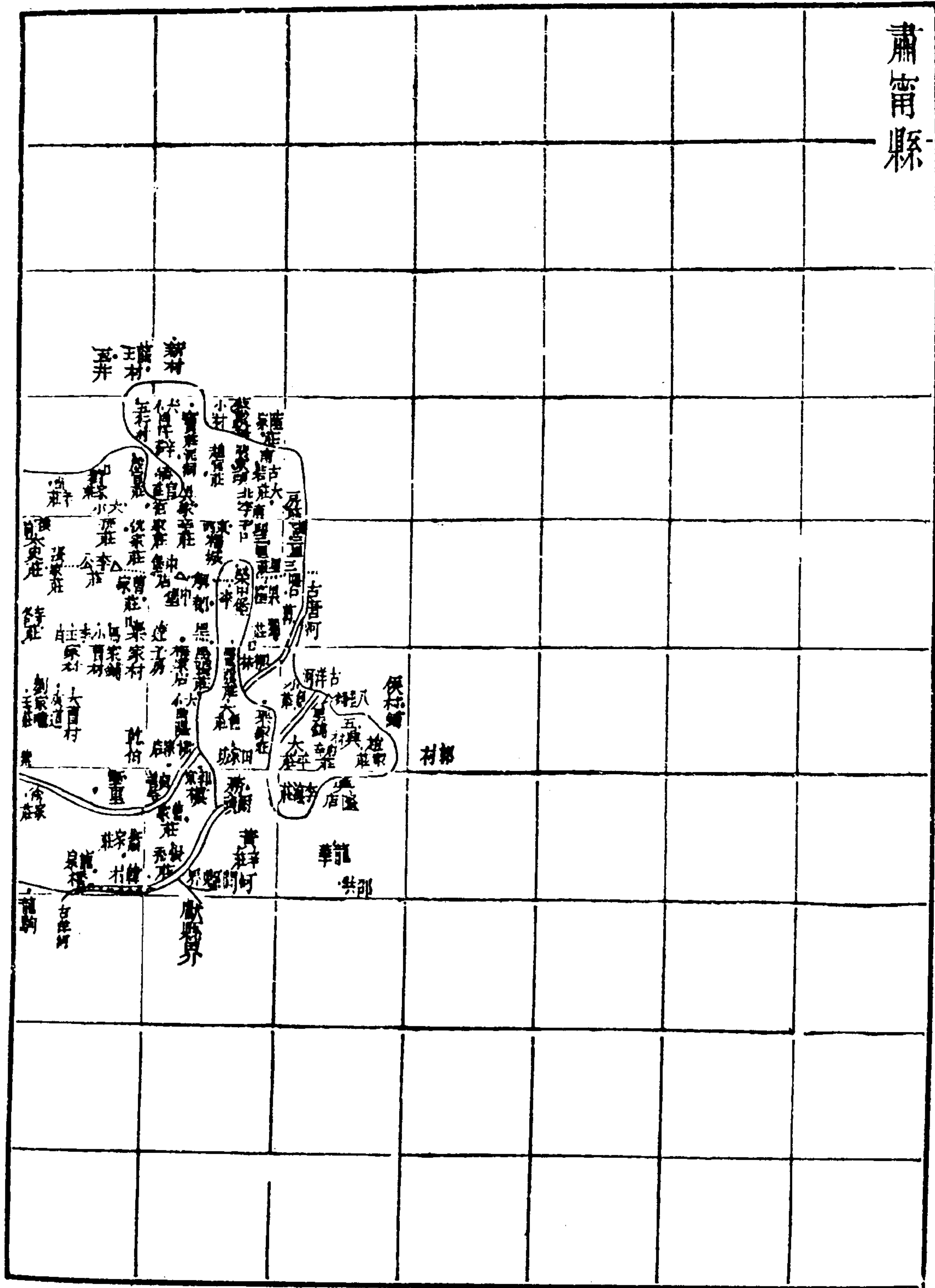
阜城縣圖

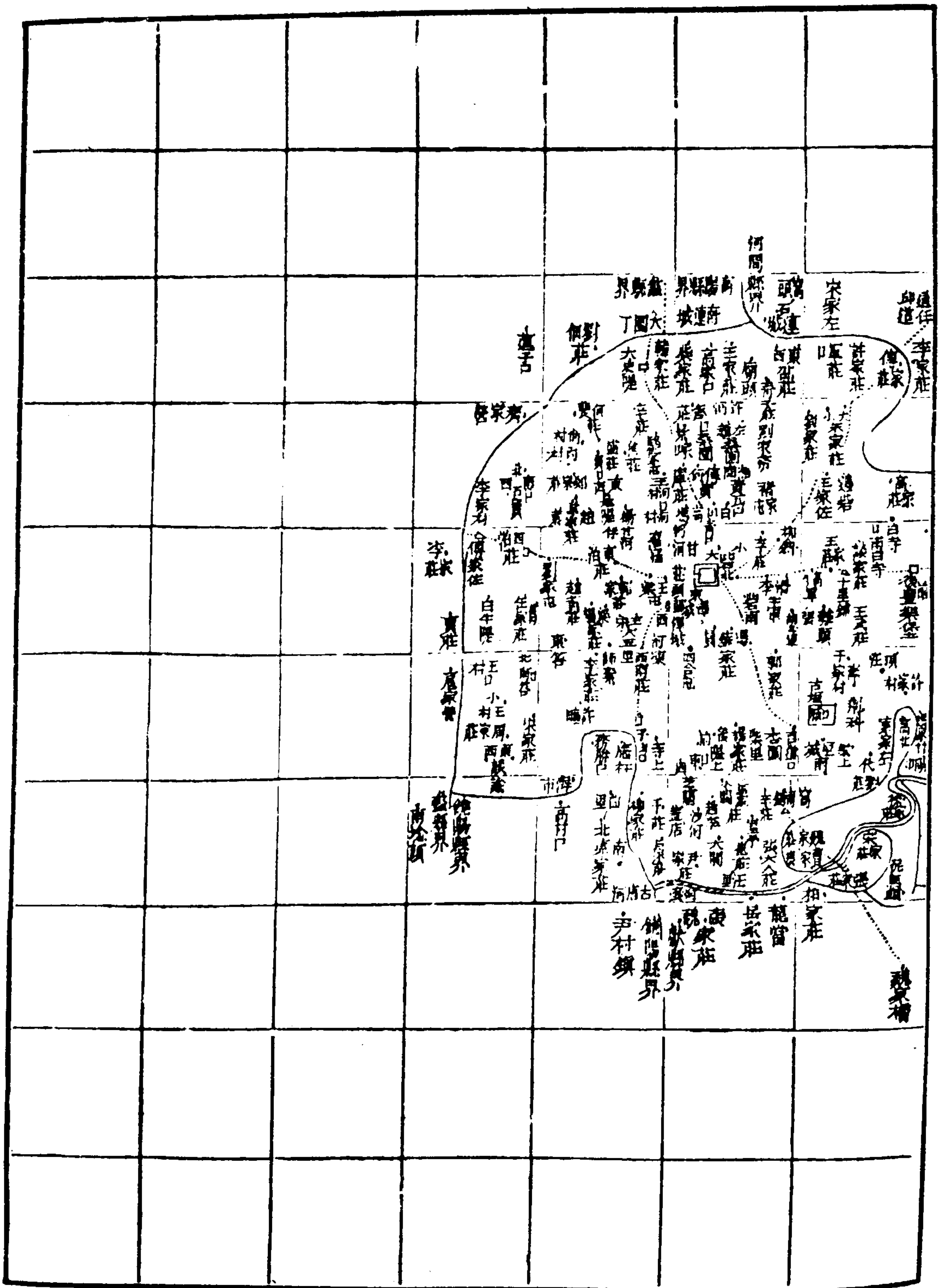


阜城縣府南少東一百四十里東至東光縣界三十里至縣治六十五里西至冀州武邑縣界八里至縣治三十八里南至景州界二十五里北至交河縣界十二里至縣治四十五里東南至景州界二十五里至州治五十里西南至武邑縣界二十五里東北至交河縣界三十里至縣治四十二里至東光縣界三十二里至縣治七十里西北至武邑縣界十五里至交河縣界十五里

肅
志
用
縣
圖

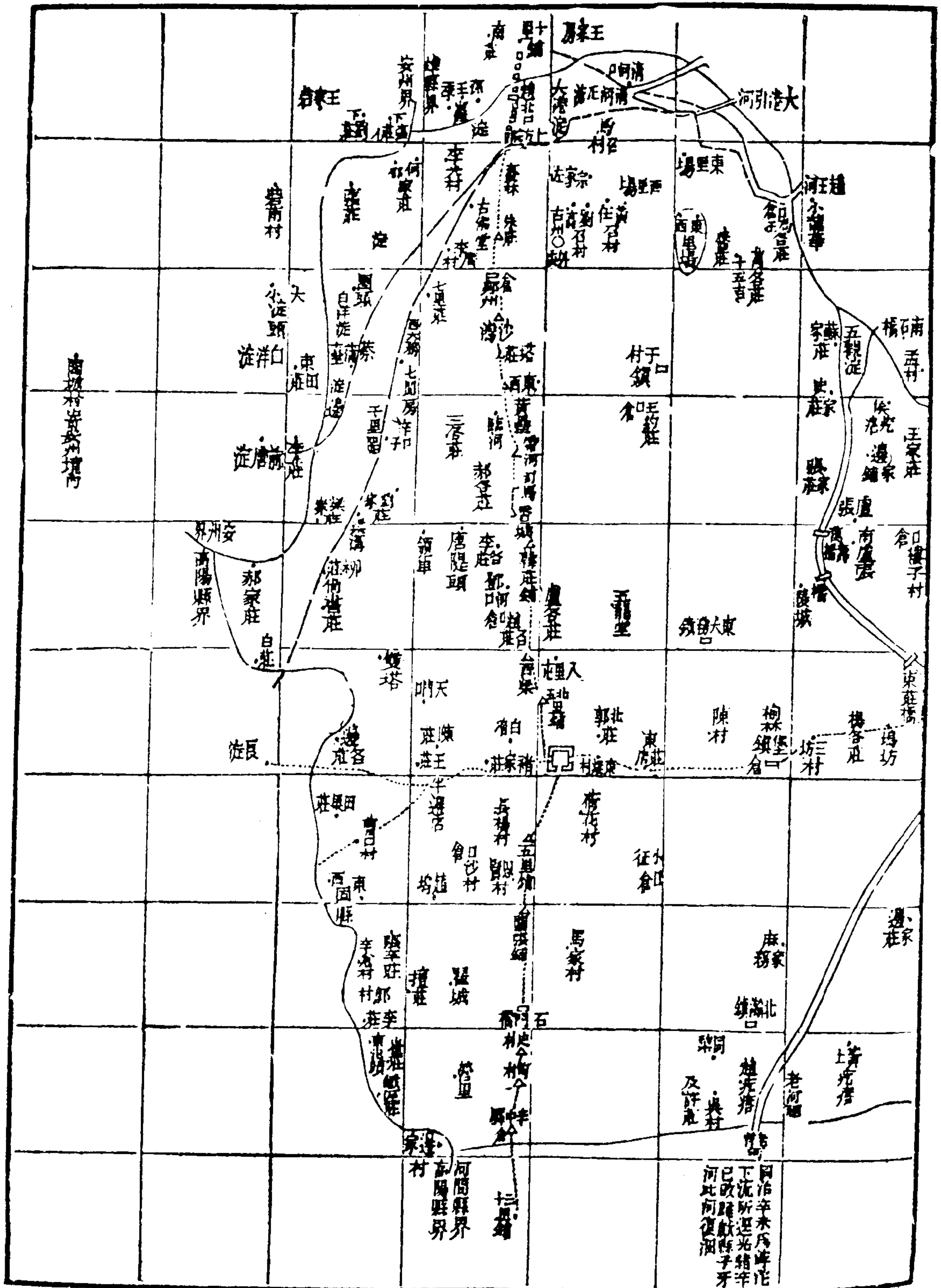
肅甯縣





肅甯縣府西四十里東至河間縣界三十七里至縣治四十里西至保定府蠡縣界十八里至縣治四十八里南至深州饒陽縣界二十五里至縣治五十里北至保定府高陽縣界二十里至縣治五十七里東南至獻縣界二十五里至縣治七十里西南至饒陽縣界二十五里至縣治五十里至蠡縣界二十五里至縣治四十五里東北至河間縣界二十里西北至蠡縣界二十里至縣治五十里

任邱縣圖

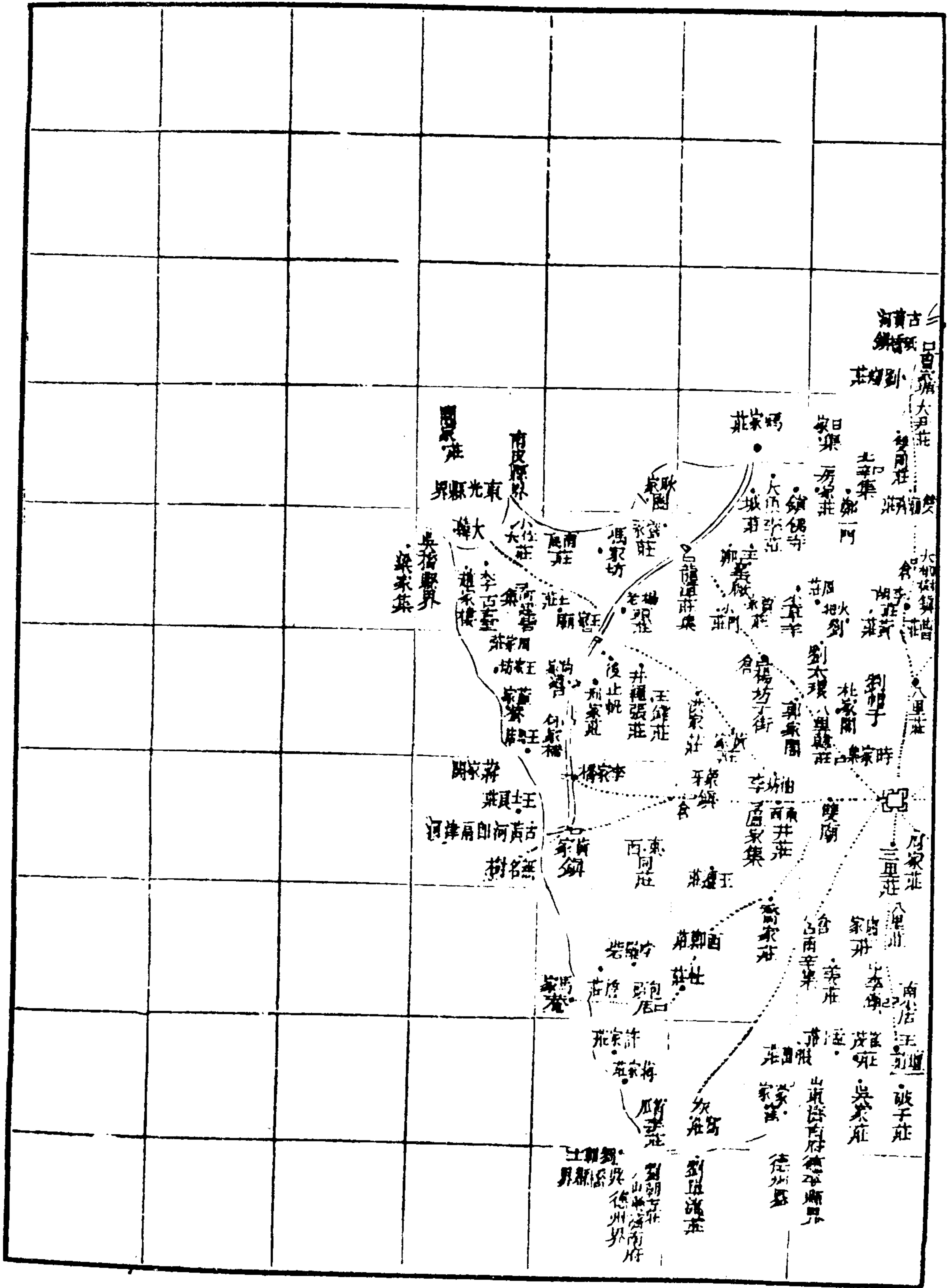


任邱縣府北六十七里東至順天府大城縣界七十里至縣治九十五里西至保定府高陽縣界十八里至縣治五十六里南至河間縣界三十里至縣治六十七里北至保定府雄縣界五十里至縣治六十二里東南至河間縣界四十九里西南至高陽縣界三十里東北至雄縣界五十里至順天府文安縣界五十里至縣治八十五里西北至保定府安州界三十里至州治六十五里

交河縣圖

交河縣府東南一百一十里東至天津府南皮縣界四十五里至縣治七十里西至深州武強縣界三十里至縣治七十里南至阜城縣界十二里至縣治四十二里北至獻縣界三十里東南至東光縣界六里至縣治五十里西南至冀州武邑縣界三十里至縣治八十里東北至天津府青縣界八十五里至縣治一百七十五里至天津府滄州界九十五里至州治一百三十里西北至獻縣界二十里至縣治五十里

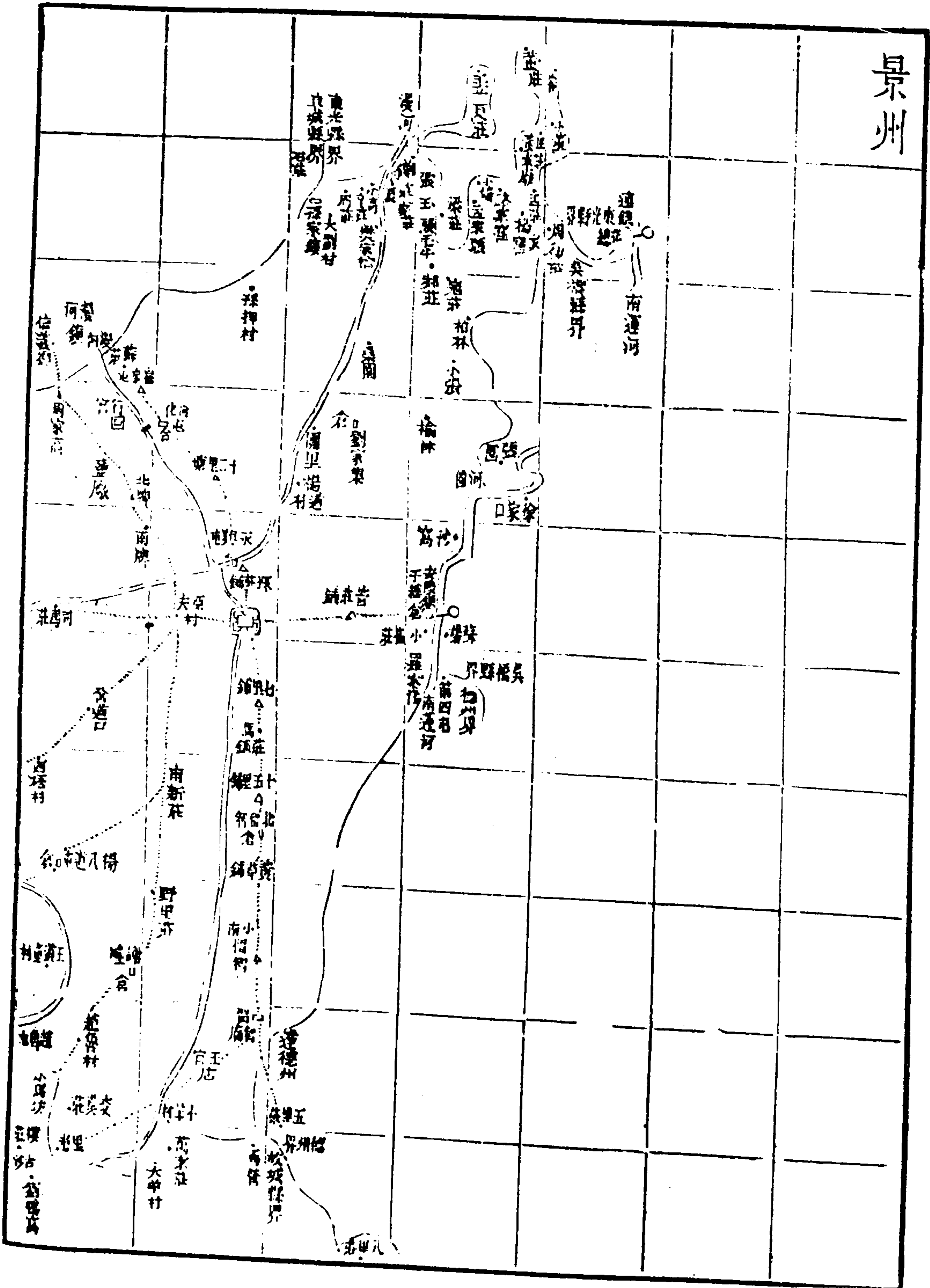
志用津縣圖



甯津縣府東南二百三十里東至山東武定府樂陵縣界四
十四里至縣治八十里西至吳橋縣界二十七里至縣治五
十二里南至山東濟南府德平縣界二十里北至天津府南
皮縣界三十里至縣治九十里東南至山東德平縣界四十
里至縣治六十里西南至山東濟南府德州界三十里至州
治一百里東北至山東樂陵縣界四十里至南皮縣界四十
八里西北至東光縣界三十七里至縣治七十里

景州圖


景州



景州府東南一百九十里東至吳橋縣界十五里至縣治四
十三里西至冀州武邑縣界四十五里至縣治七十里南至
山東濟南府德州界三十五里至州治六十里北至阜城縣
界三十里東南至山東德州界二十里西南至故城縣界三
十里至縣治七十里至冀州棗強縣界六十五里至縣治一
百里東北至東光縣界五十里至縣治六十五里西北至阜
城縣界二十五里至縣治五十里

吳橋縣圖

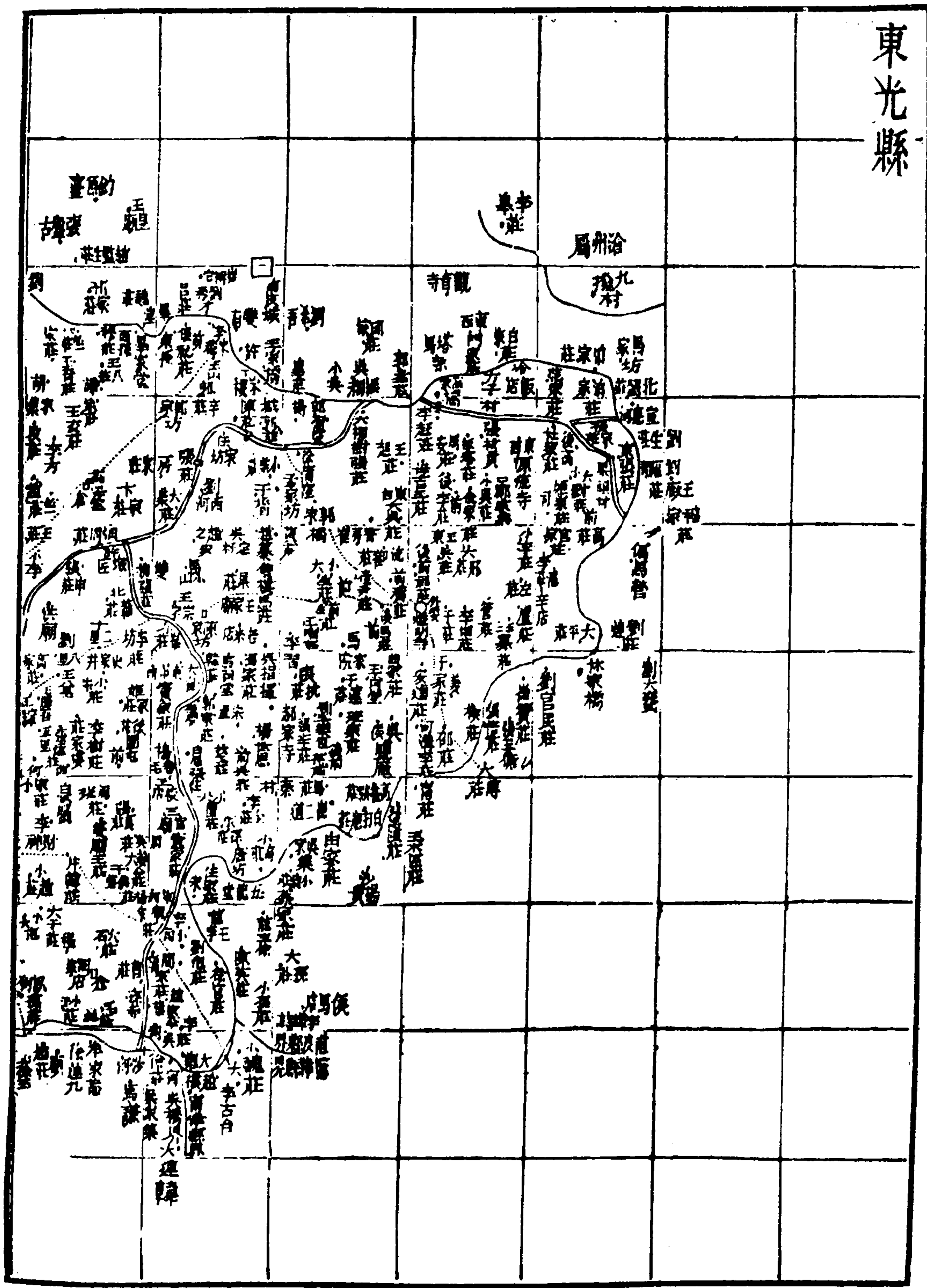
吳橋縣




吳橋縣府東南二百四十里東至甯津縣界二十五里至縣治五十二里西至山東濟南府德州界十八里南至山東德州界三十里北至東光縣界四十里至縣治六十里東南至山東德州界三十里西南至山東德州界三十里至州治五十里東北至甯津縣界三十里西北至景州界二十八里至州治四十三里

東光縣圖

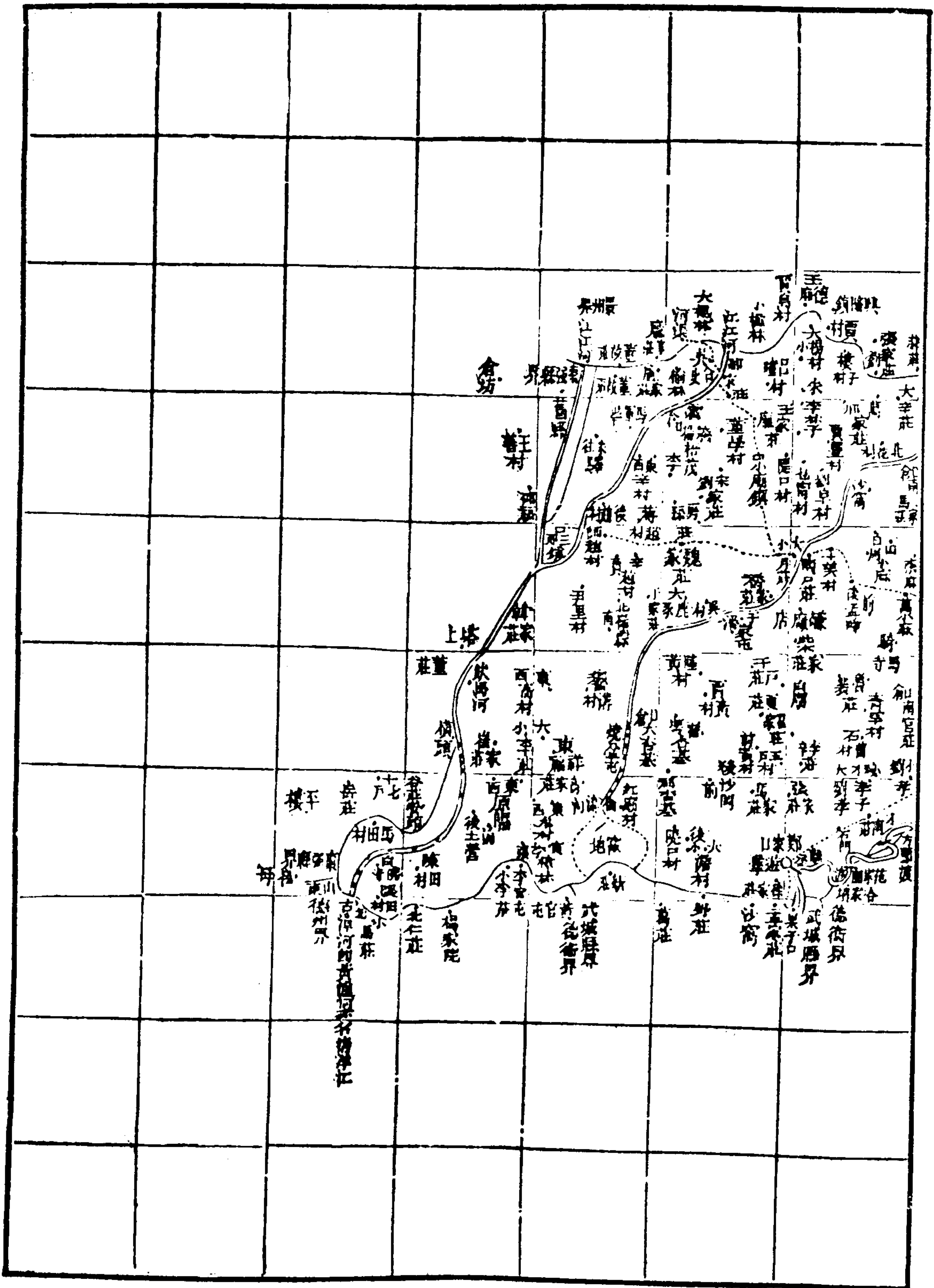
東光縣





東光縣府東南一百六十里東至天津府南皮縣界四十二里西至阜城縣界三十五里至縣治六十五里南至吳橋縣界二十里至縣治六十里北至南皮縣界三十二里東南至甯津縣界三十三里至縣治七十里西南至景州界三十里至州治六十五里東北至南皮縣界三十八里至縣治四十三里西北至交河縣界四十四里至縣治五十里

故城縣圖



故城縣府南少東二百八十里東至山東濟南府德州界二十里至州治三十五里西至冀州棗強縣界五十里南至山東濟南府恩縣界一里半北至景州界三十里至州治七十里東南至山東恩縣界一里至縣治七十里西南至山東臨清州武城縣界二十五里至縣治七十里東北至山東德州界二十三里至州治三十六里西北至棗強縣界四十五里至縣治七十五里至景州界五十里

畿輔通志卷五十

略五 輿地五 疆域圖說五

天津府全圖

天津縣圖

青縣圖

靜海縣圖

滄州圖

南皮縣圖

鹽山縣圖

慶雲縣圖

正定府全圖

正定縣圖

獲鹿縣圖

井陘縣圖

阜平縣圖

欒城縣圖

行唐縣圖

靈壽縣圖

平山縣圖

元氏縣圖

贊皇縣圖

晉州圖

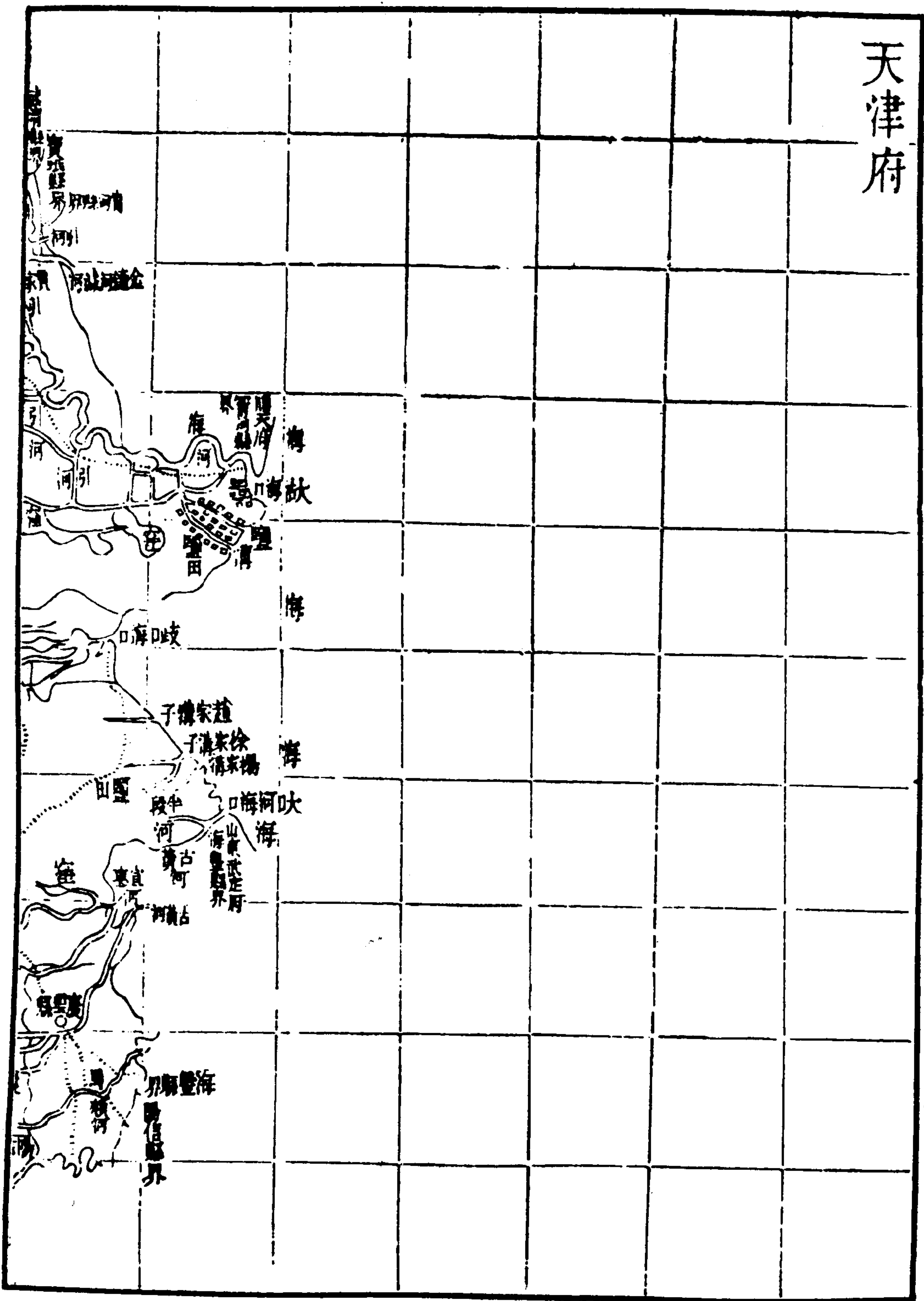
無極縣圖

藁城縣圖

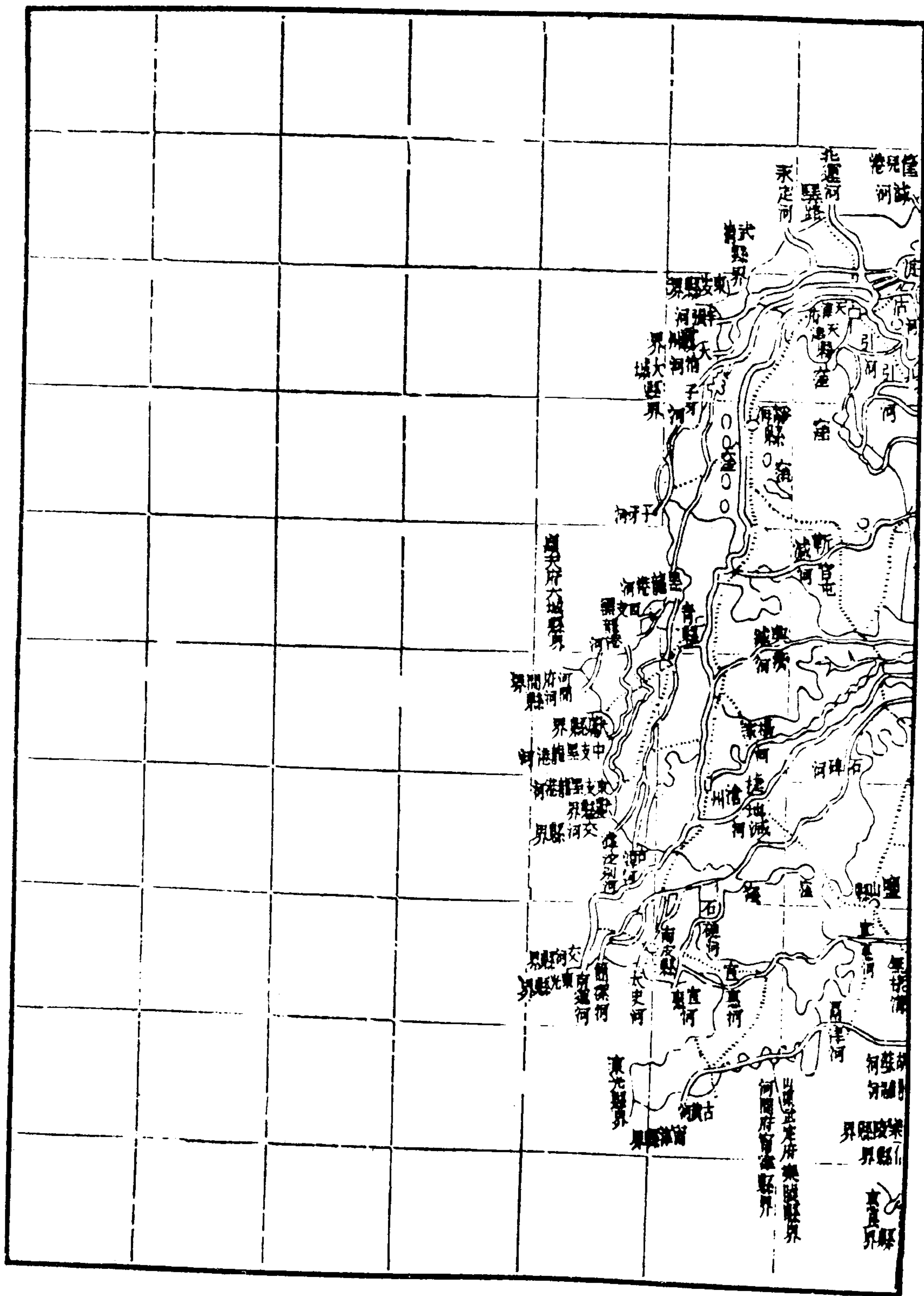
新樂縣圖

天津府全圖

天津府



〔光緒〕畿輔通志 卷五〇



天津府在省治東四百六十里至

京師二百五十里東西廣二百二十里南北袤三百八十里治
天津領州一縣六天津青縣靜海滄州南皮鹽山慶雲東界
順天府西界順天府南界山東武定府河間府北界順天府
東南界海西南界河間府東北界順天府西北界順天府

天津縣圖

天津縣

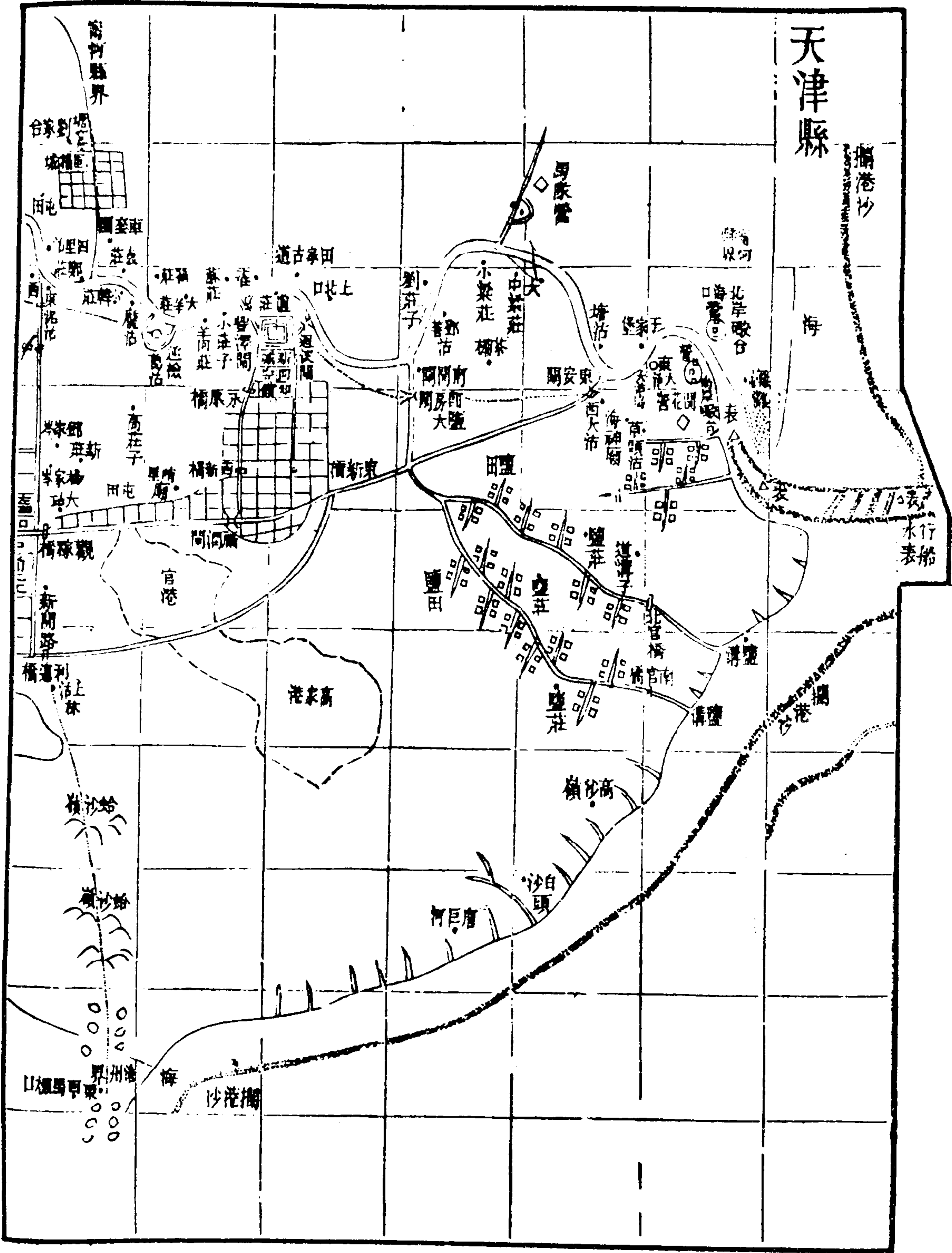
橫港沙

海

水行表船


沙港欄

沙港欄



天津縣附郭東至順天府甯河縣界四十里至縣治一百三十五里西至靜海縣界三十六里南至靜海縣界五十里至滄州界一百二十五里北至順天府武清縣界三十五里至縣治一百里東南至海一百三十里至滄州界一百四十里西南至靜海縣界三十里至縣治七十里東北至順天府寶坻縣界五十里至縣治一百五十里至武清縣界五十里西北至武清縣界四十五里至縣治一百二十里

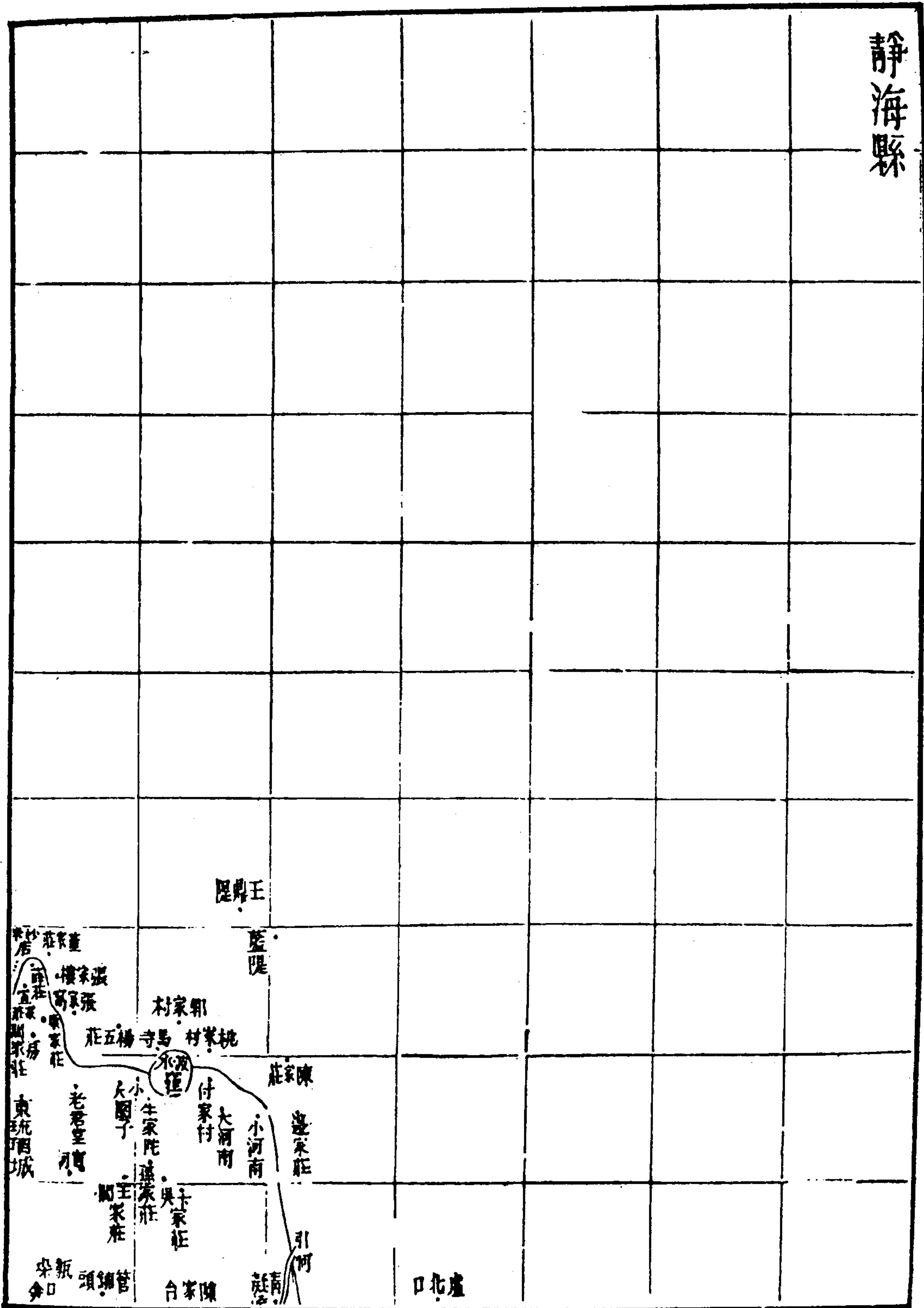
青
縣
圖



青縣府西南一百六十里東至滄州界五十三里至靜海縣
界五十三里西至順天府大城縣界二十二里至縣治四十
里南至滄州界三十二里又南至滄州界五十三里至州治
六十里北至靜海縣界四十三里東南至滄州界五十五里
西南至河間府河間縣界五十里至縣治一百五十里至河
間府獻縣界五十里至縣治一百六十里至河間府交河縣
界九十里至縣治一百七十五里東北至靜海縣界四十五
里至縣治八十五里西北至大城縣界十五里至縣治四十
里

靜海縣圖

靜海縣

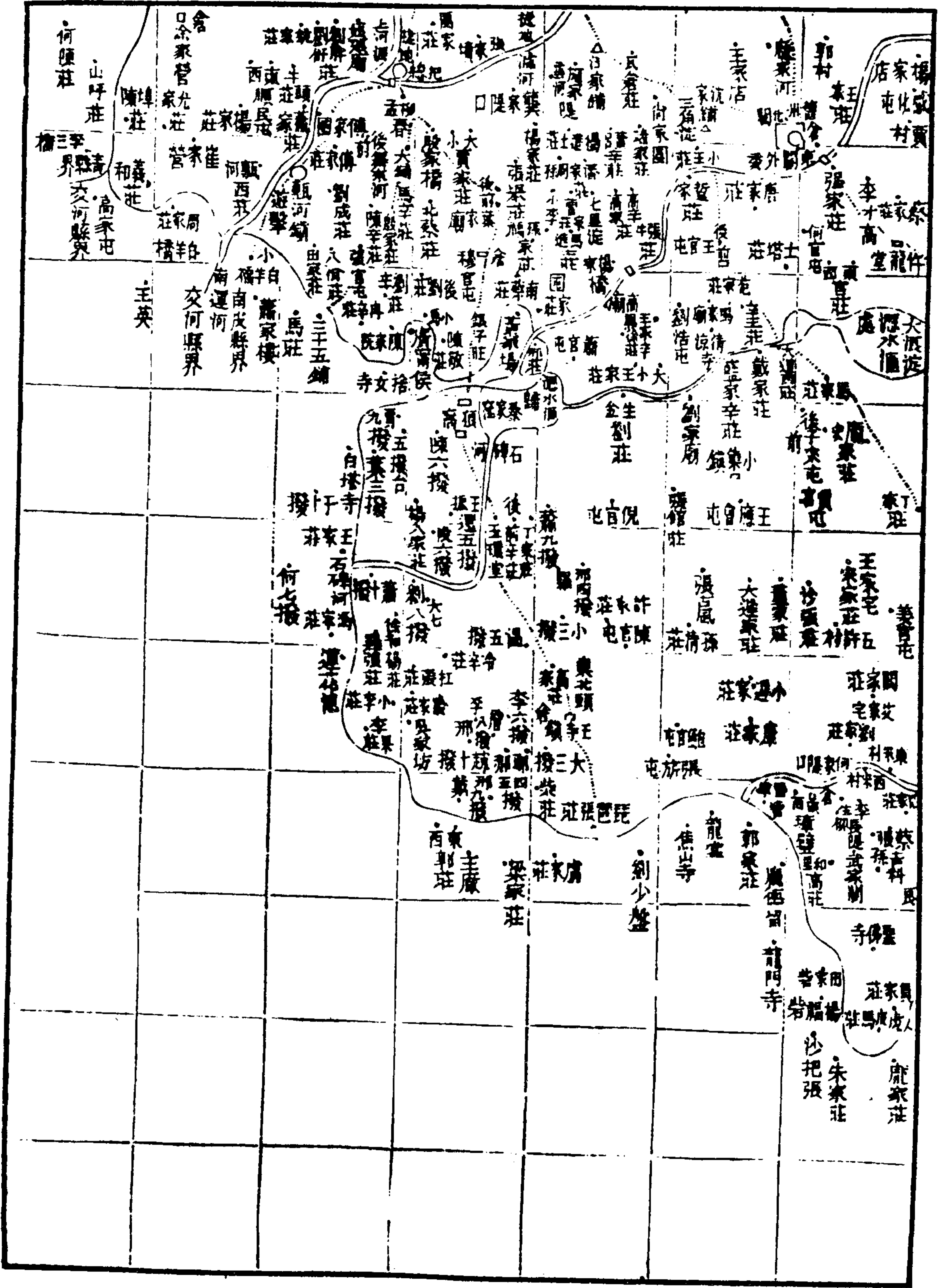


靜海縣府西南七十里東至天津縣界五十里西至順天府
大城縣界二十八里南至青縣界七十五里至縣治九十里
北至天津縣界四十八里至順天府武清縣界五十里至縣
治一百四十里東南至滄州界一百里西南至青縣界四十
里至縣治八十五里至大城縣界四十里至縣治七十五里
東北至天津縣界四十里至縣治七十里西北至順天府東
安縣界四十八里至縣治一百一十五里至順天府霸州界
四十里至州治一百三十里

滄

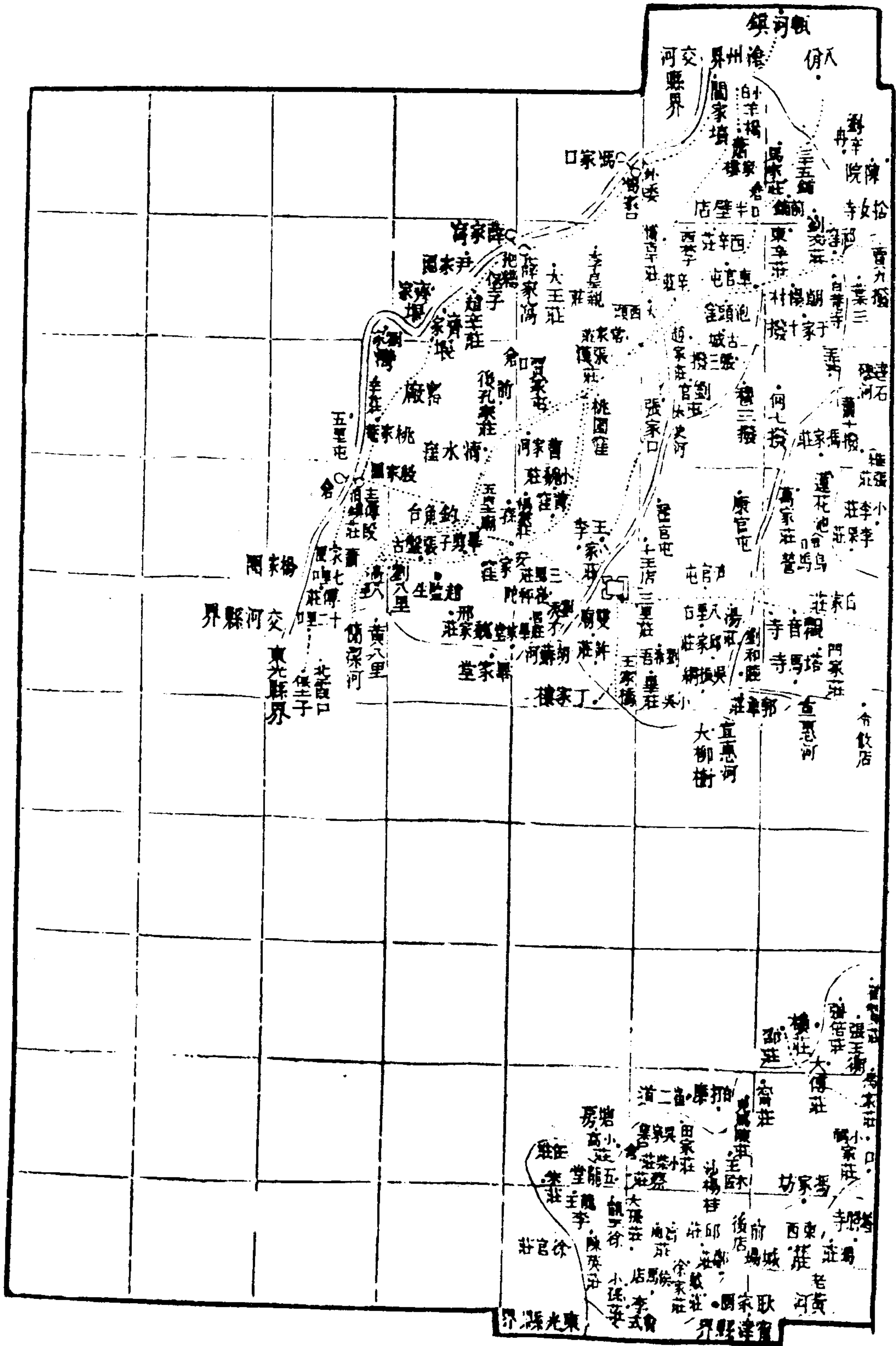
州

圖



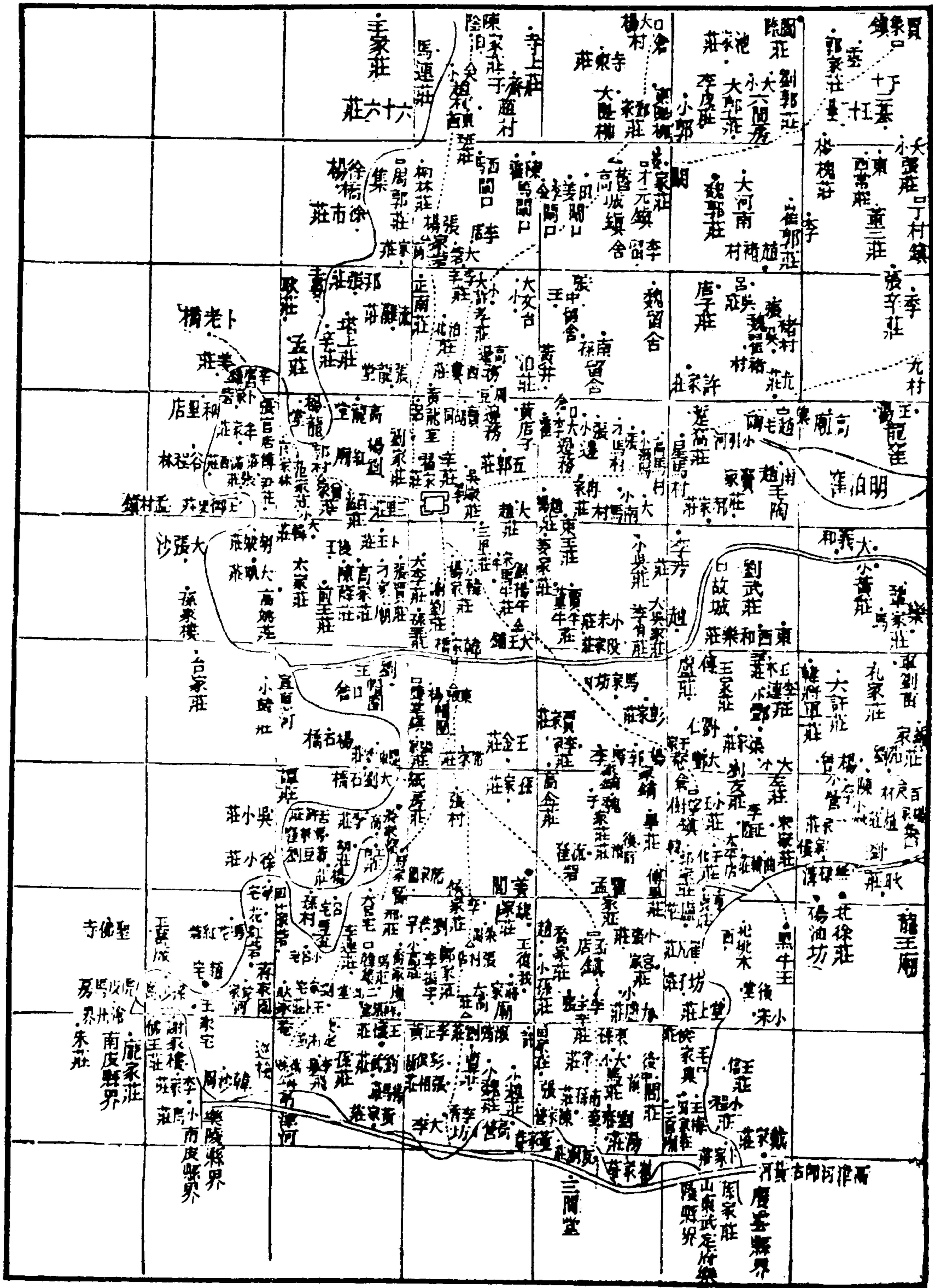
滄州府西南二百里東至鹽山縣界六十里至海一百三十里西至青縣界十五里南至南皮縣界三十五里至縣治七十里北至青縣界三十里至縣治六十里東南至鹽山縣界七十里至縣治八十五里西南至南皮縣界三十五里至縣治七十里至河間府交河縣界三十五里至縣治一百三十里東北至靜海縣界一百五里至天津縣界一百三十里西北至青縣界十四里至縣治六十四里

南皮縣圖



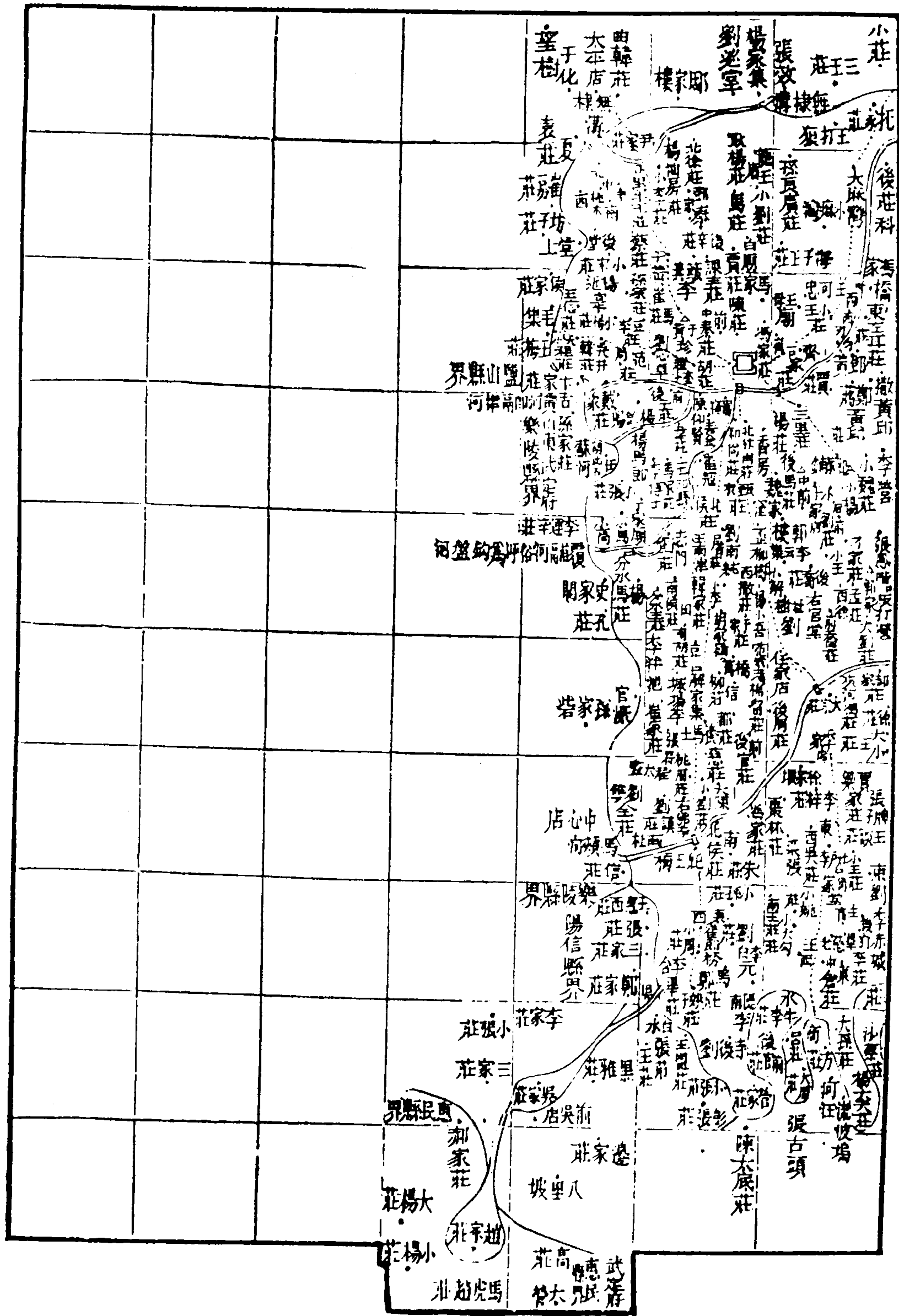
南皮縣府西南二百七十里東至鹽山縣界五十里至縣治九十里西至交河縣界二十五里至縣治七十里南至河間府東光縣界十里至縣治四十三里又南至河間府甯津縣界六十里至縣治九十里北至滄州界四十五里至州治七十里至河間府交河縣界四十里東南至鹽山縣界七十五里至縣治九十里至山東武定府樂陵縣界八十五里至縣治一百一十里西南至東光縣界五里至縣治四十三里東北至滄州界三十五里至州治七十里西北至交河縣界二十八里

鹽山縣圖



鹽山縣府南二百六十里東至山東武定府海豐縣界六十里至縣治一百里西至滄州界二十里南至山東樂陵縣界五十里至縣治七十里北至滄州界七十里又北至州界九十五里東南至慶雲縣界四十三里至縣治六十里西南至南皮縣界五十里至縣治九十里東北至海一百二十里西北至滄州界十八里至州治八十五里

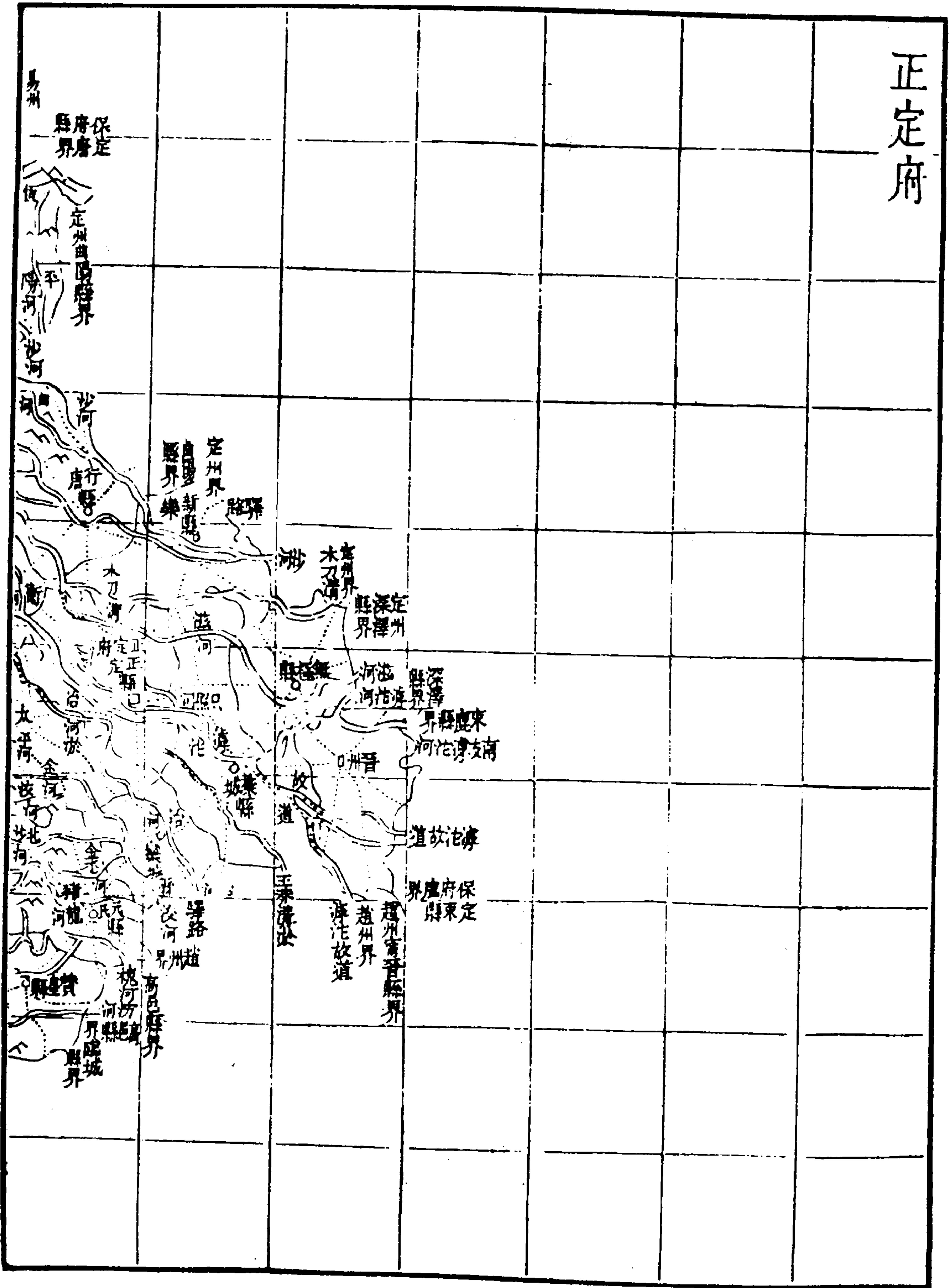
慶雲縣圖

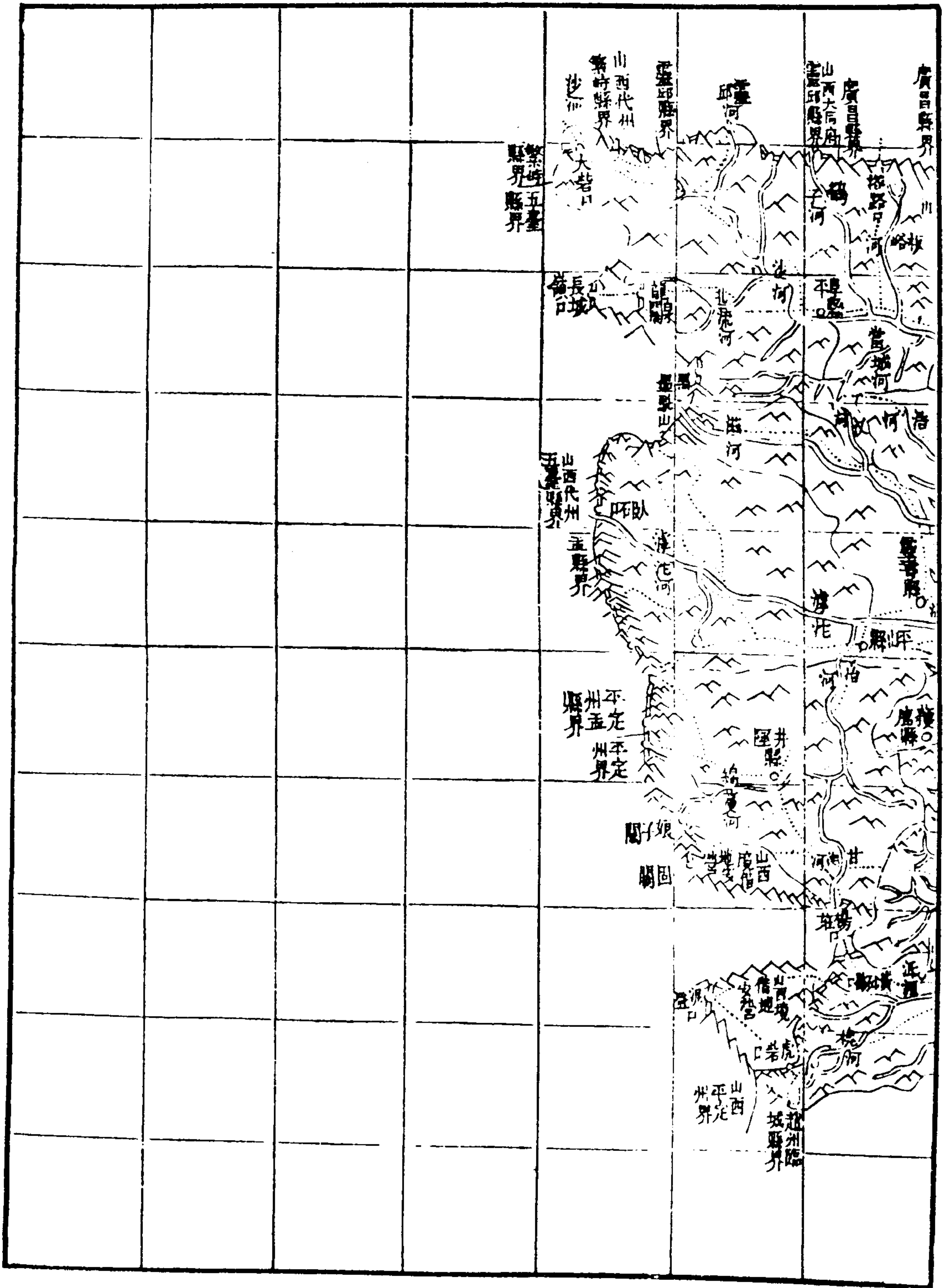


慶雲縣府東南三百二十里東至山東武定府海豐縣界三十五里至縣治四十五里西至鹽山縣界十五里至山東武定府樂陵縣界十五里南至山東武定府惠民縣界五十五里至縣治九十里北至鹽山縣界二十里至縣治六十里東南至山東武定府陽信縣界四十二里至縣治五十五里西南至山東樂陵縣界十八里至縣治四十里東北至山東海豐縣界二十里西北至鹽山縣界十七里至縣治六十里

正定府全圖

正定府






正定府在省治西南二百九十里至

京師六百一十里東西廣二百七十里南北袤三百八十里治
正定領州一縣十三正定獲鹿井陘阜平欒城行唐靈壽平
山元氏贊皇晉州無極藁城新樂東界定州西界山西平定
州南界趙州北界定州保定府易州東南界保定府西南界
山西平定州東北界定州西北界山西代州大同府

正定縣圖

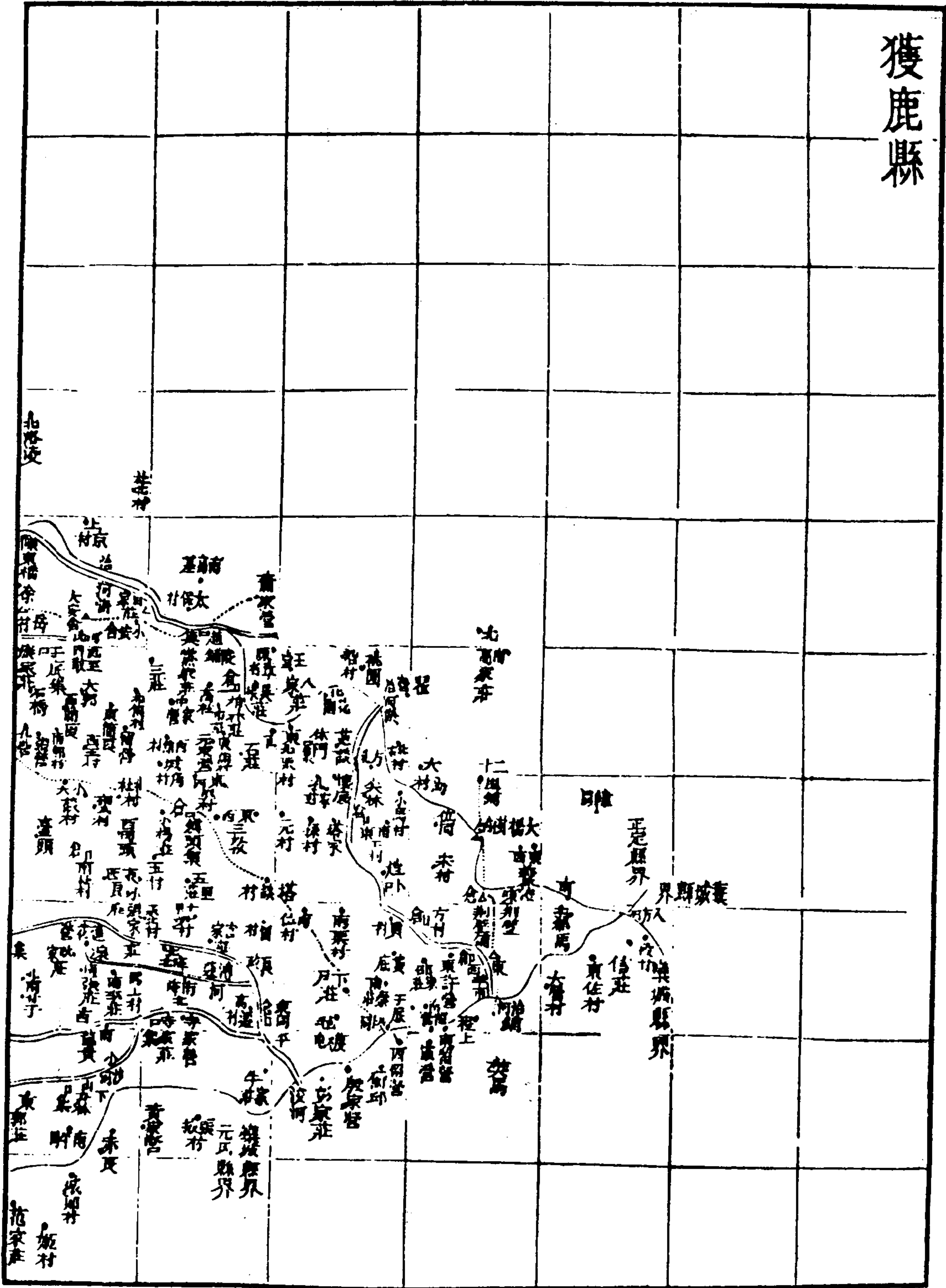
正定縣



正定縣附郭東至藁城縣界十五里至縣治五十里西至獲鹿縣界四十里至縣治六十里南至獲鹿縣界二十五里北至新樂縣界四十里至縣治七十五里東南至藁城縣界二十里至縣治五十里西南至獲鹿縣界三十里至縣治六十里東北至藁城縣界四十里西北至靈壽縣界五十里至縣治六十五里至平山縣界四十五里至縣治八十里

獲鹿縣圖

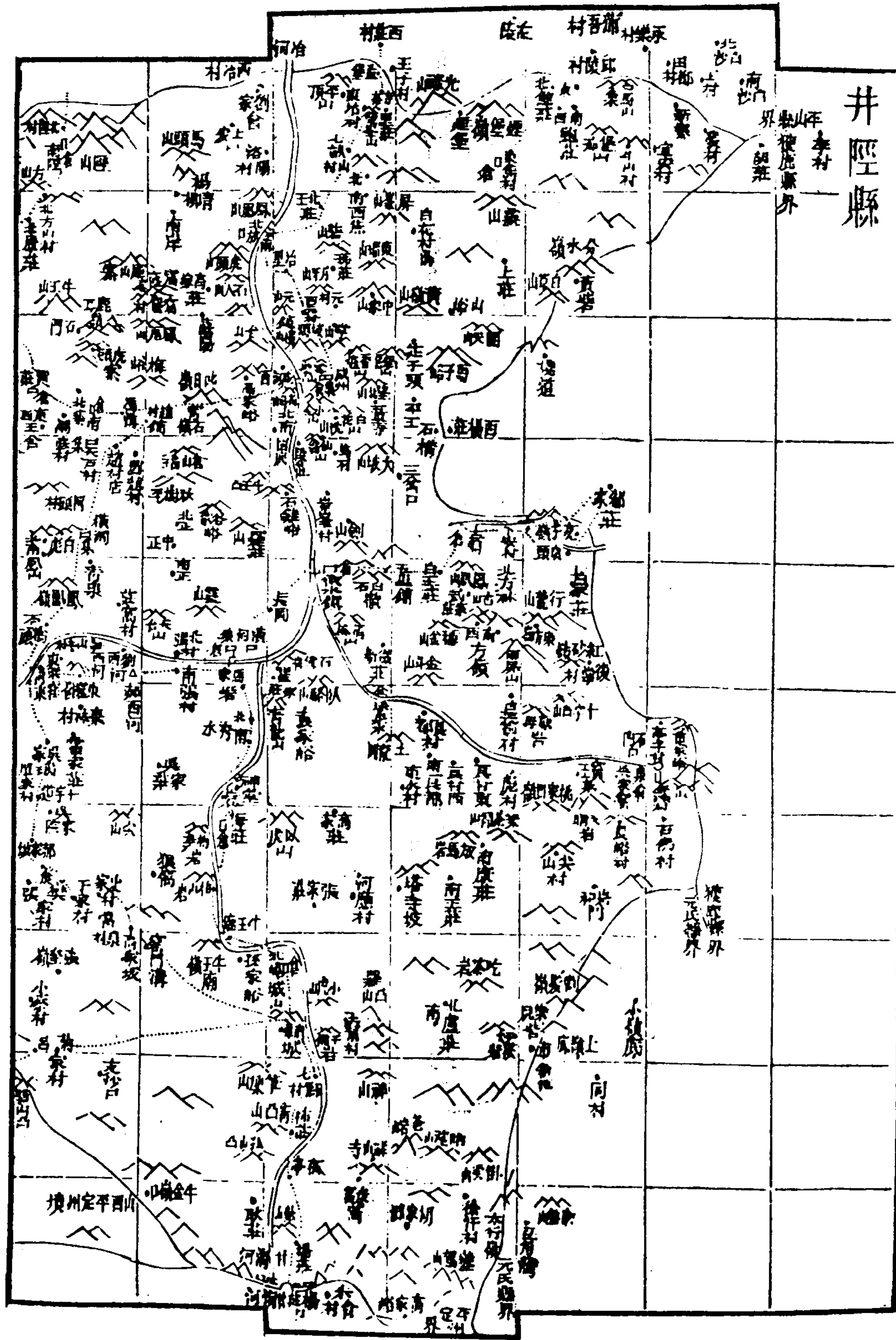
獲鹿縣



獲鹿縣府西南六十里東至正定縣界三十里至縣治六十里西至井陘縣界二十里至縣治七十里南至元氏縣界四十五里至縣治九十里北至平山縣界二十五里至縣治六十里東南至欒城縣界五十五里至縣治七十五里至藁城縣界七十里西南至井陘縣界十五里至縣治七十里東北至正定縣界三十五里至平山縣界三十五里西北至井陘縣界十五里

井陘縣圖

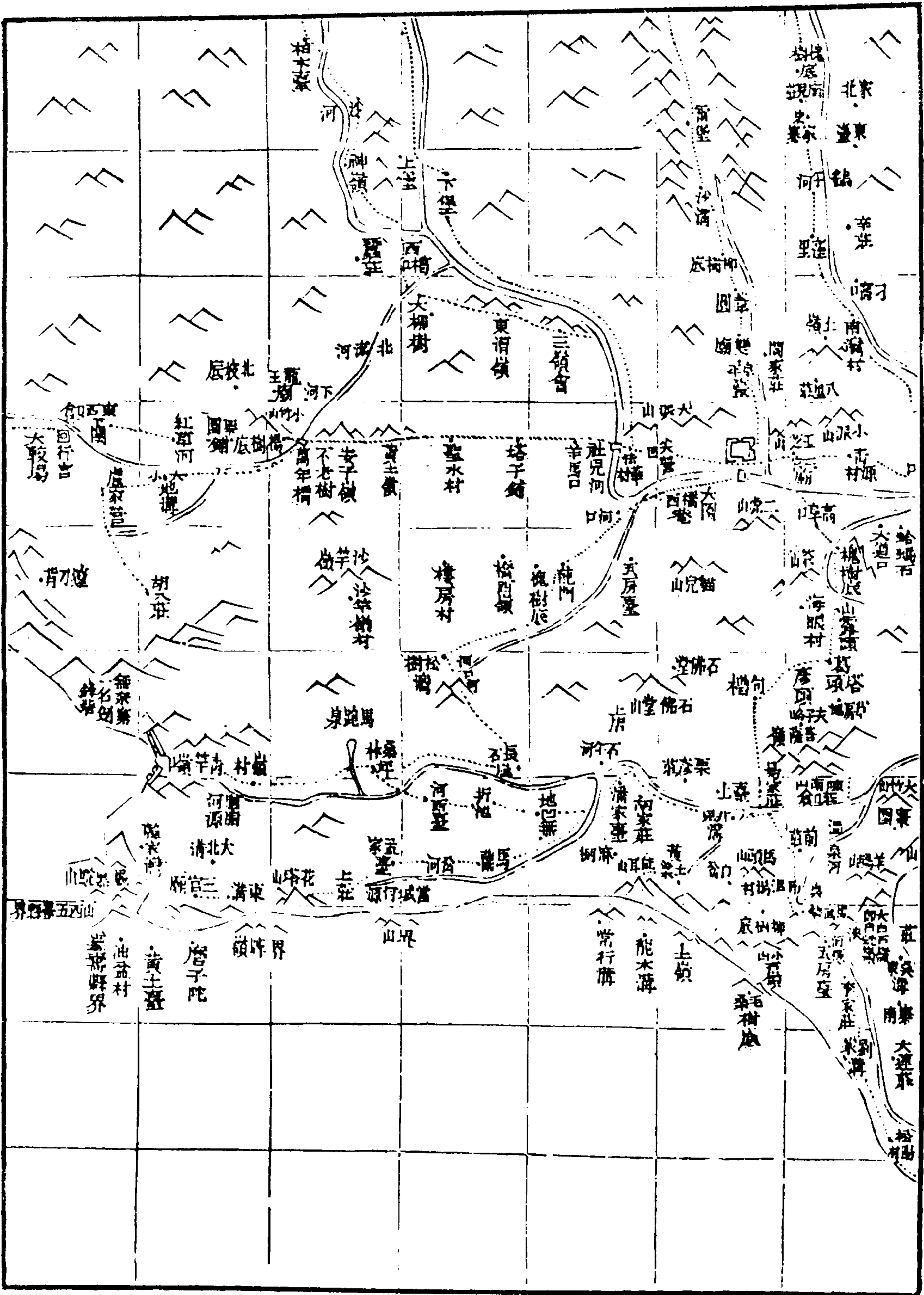
井陘縣

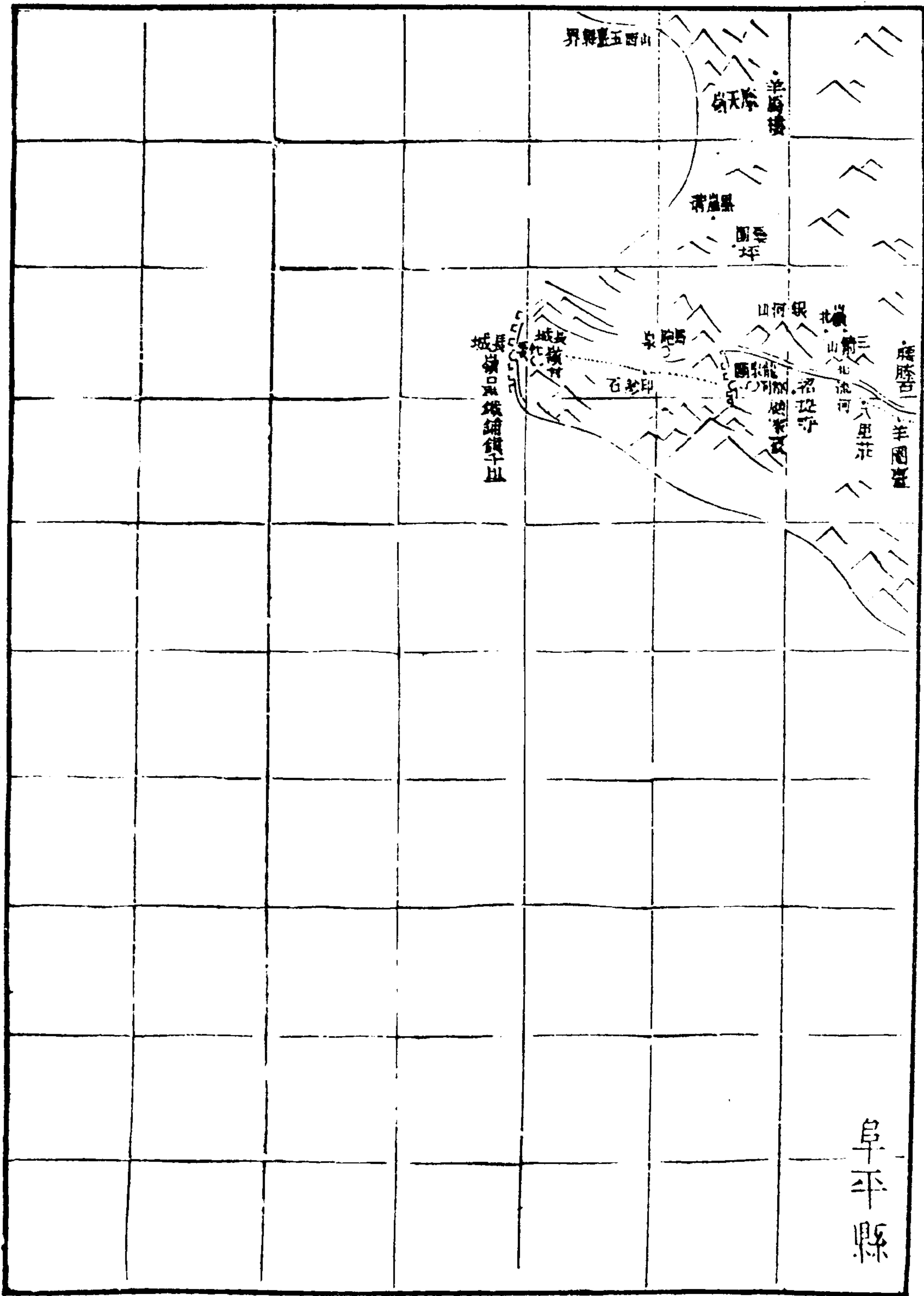


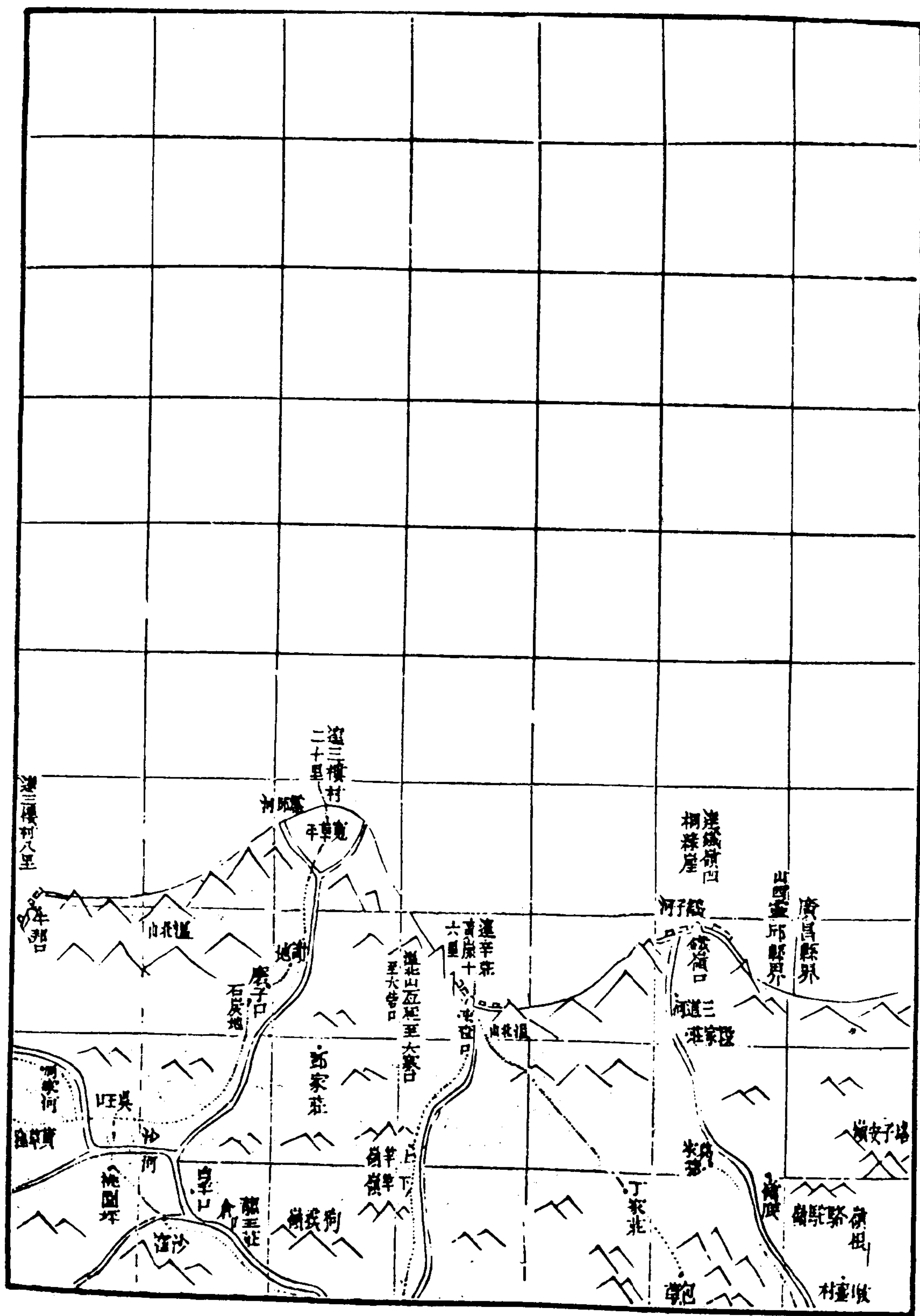
〔光緒〕畿輔通志 卷五〇

井陘縣府西南一百三十里東至獲鹿縣界五十里至縣治
七十里西至山西平定州界四十五里至州治一百三十里
南至山西平定州界五十五里北至平山縣界五十里至縣
治七十里東南至元氏縣界五十五里至縣治一百二十里
西南至山西平定州界三十五里至州治一百三十里東北
至獲鹿縣界七十五里西北至山西平定州孟縣界七十里
至縣治一百五十里

阜平縣圖



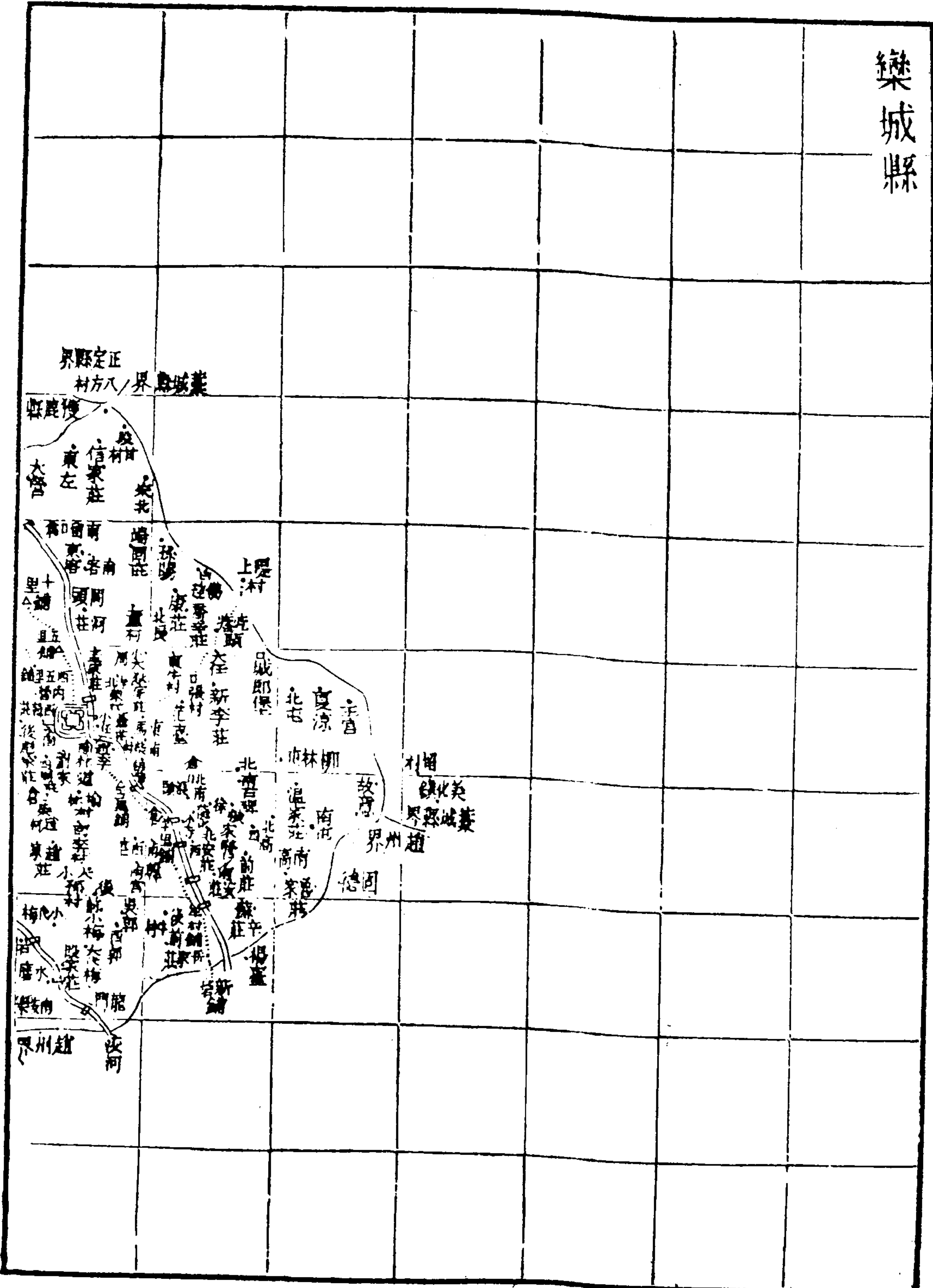




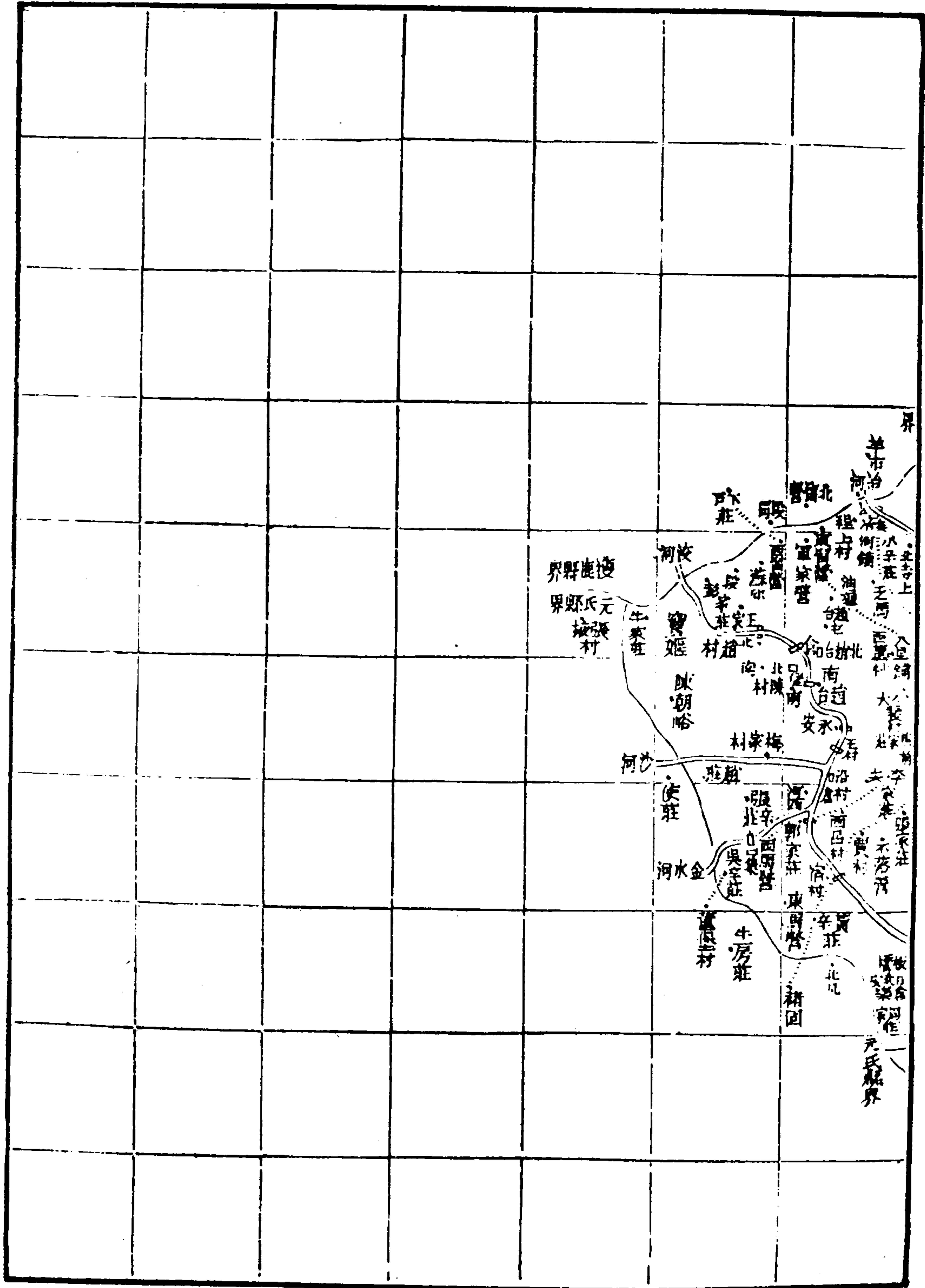
阜平縣府西北二百一十里東至定州曲陽縣界五十八里
至縣治一百二十里西至山西代州五臺縣界一百里至縣
治二百三十五里南至靈壽縣界七十里至縣治一百三十
五里北至山西大同府靈邱縣界七十五里至縣治二百八
十里東南至行唐縣界四十里至縣治一百二十里西南至
山西五臺縣界九十里至縣治二百三十五里東北至易州
廣昌縣界七十五里至縣治二百五十里又東北至保定府
唐縣界一百里至曲陽縣界八十里西北至山西代州繁峙
縣界一百五十里至縣治二百六十里

藥城縣圖

樂城縣

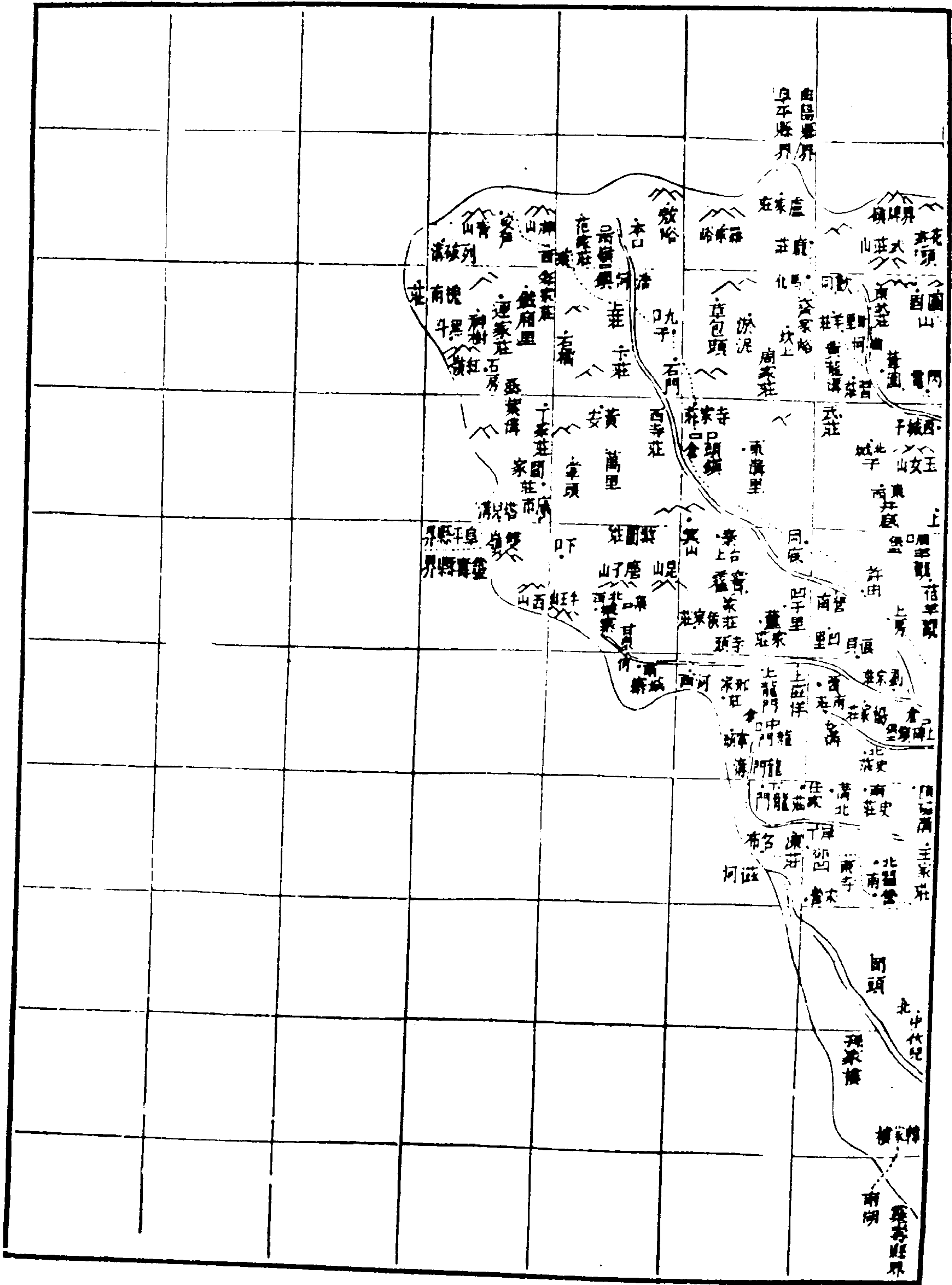


〔光緒〕畿輔通志 卷五〇



欒城縣府南六十里東至藁城縣界二十里西至元氏縣界
二十里南至趙州界二十里至州治四十里北至獲鹿縣界
二十里東南至趙州界二十里至州治四十里西南至元氏
縣界二十二里至縣治四十里東北至藁城縣界十八里至
縣治四十六里西北至獲鹿縣界二十里至縣治七十五里

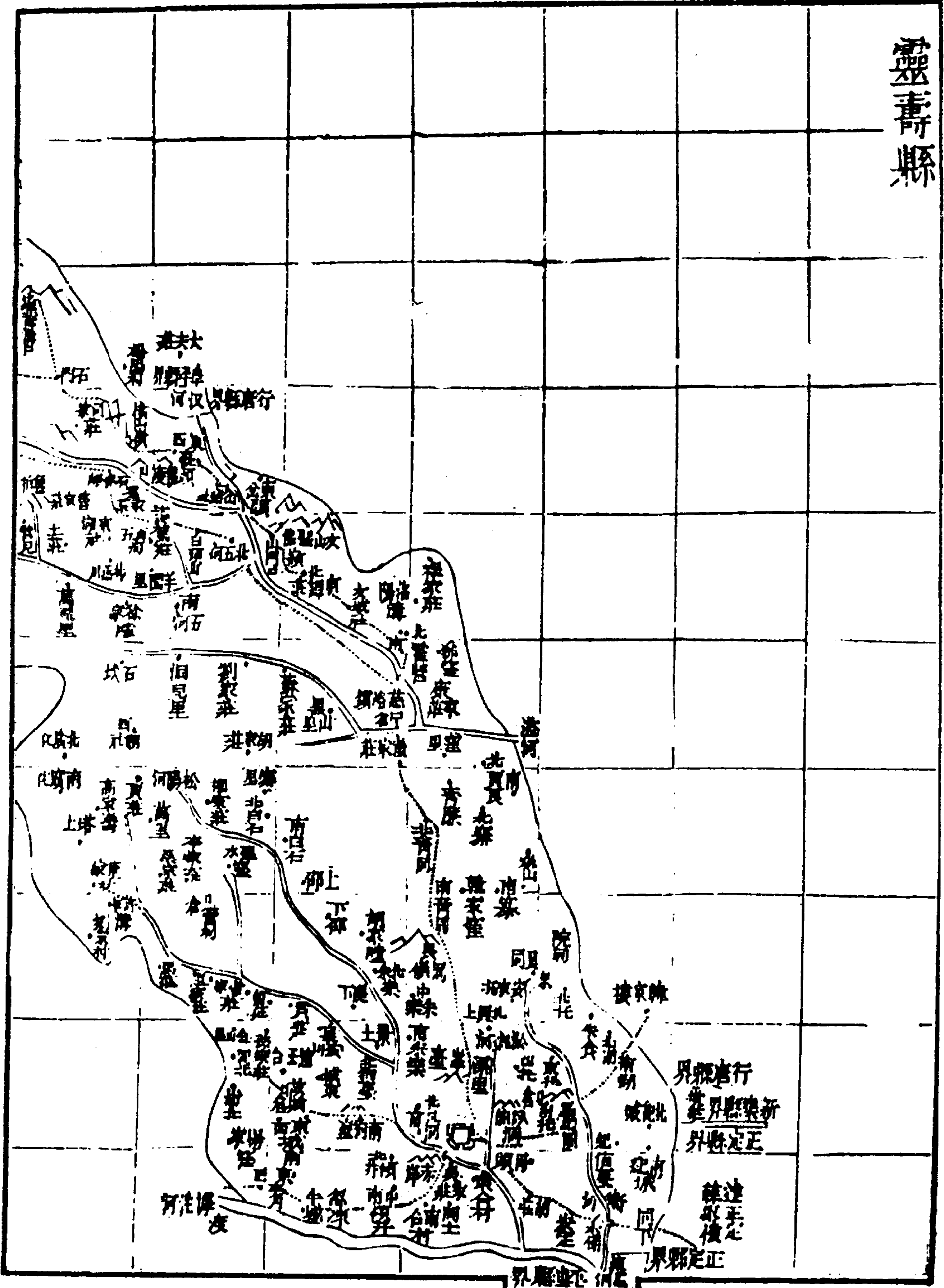
行唐縣圖

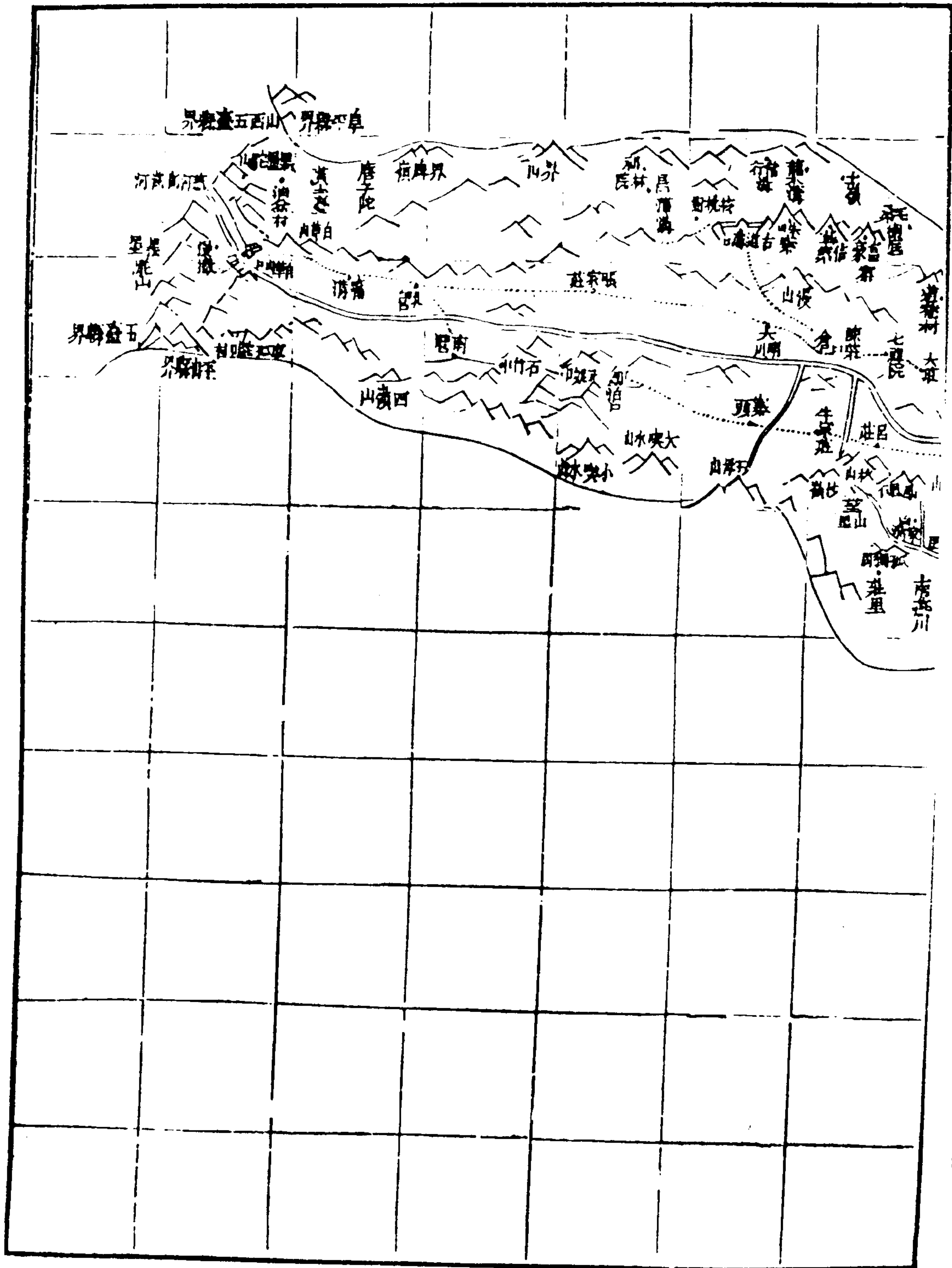


行唐縣府北七十五里東至新樂縣界二十里至縣治四十
五里西至靈壽縣界三十里南至新樂縣界二十里又南至
正定縣界三十里北至阜平縣界七十里至縣治一百四十
里東南至新樂縣界二十里至縣治四十五里西南至靈壽
縣界三十里至縣治四十五里東北至定州曲陽縣界二十
五里至縣治五十里西北至阜平縣界九十里至縣治一百
三十里

靈壽縣圖

靈壽縣

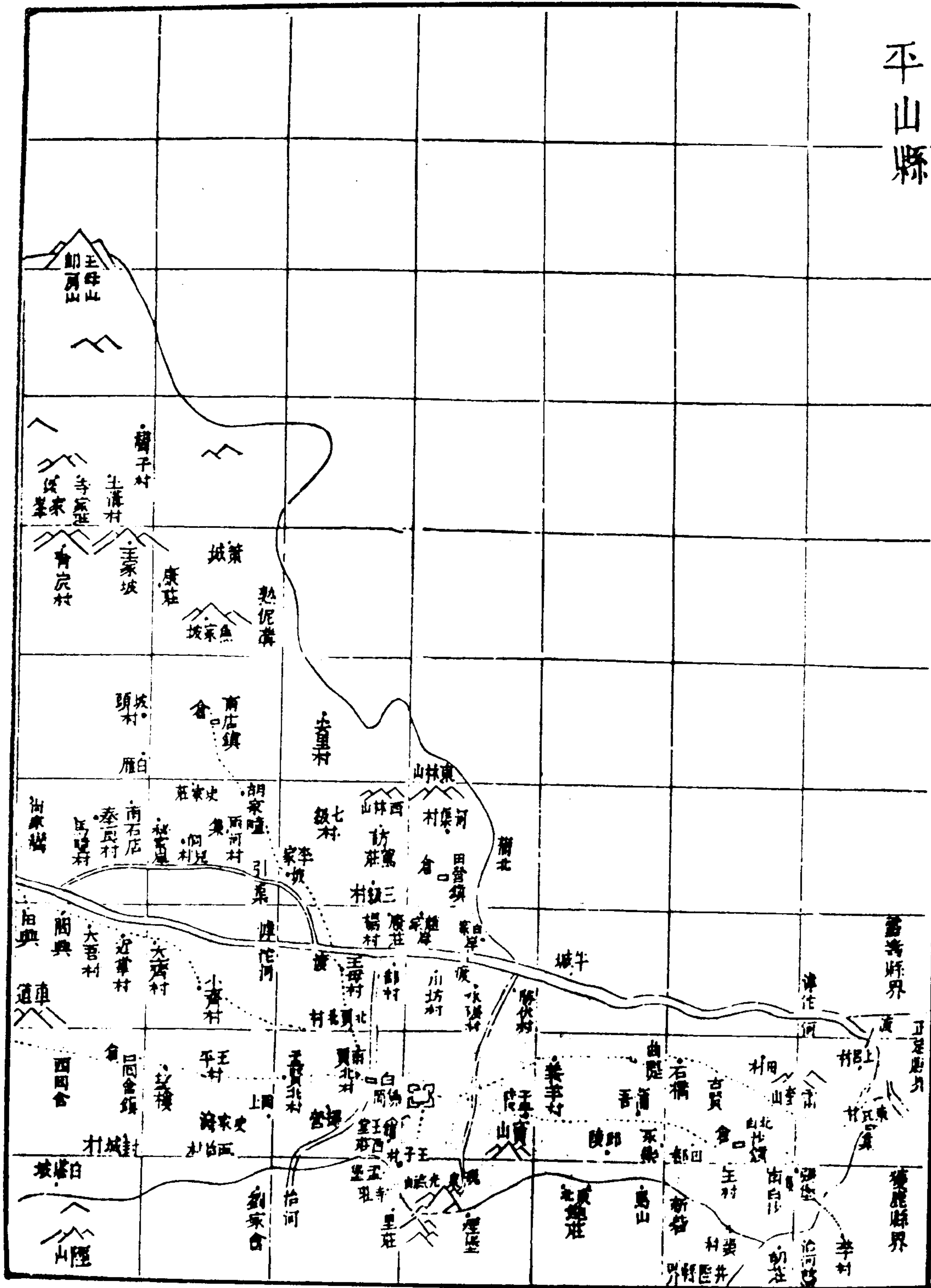




靈壽縣府西北六十五里東至新樂縣界十五里至縣治七
十五里西至平山縣界二十里南至平山縣界八里至縣治
三十里北至阜平縣界七十里至縣治一百三十五里東南
至正定縣界十五里至縣治六十五里西南至平山縣界十
五里至縣治三十里東北至行唐縣界十五里至縣治四十
五里西北至山西代州五臺縣界一百七十里至縣治二百
六十里

平山縣圖

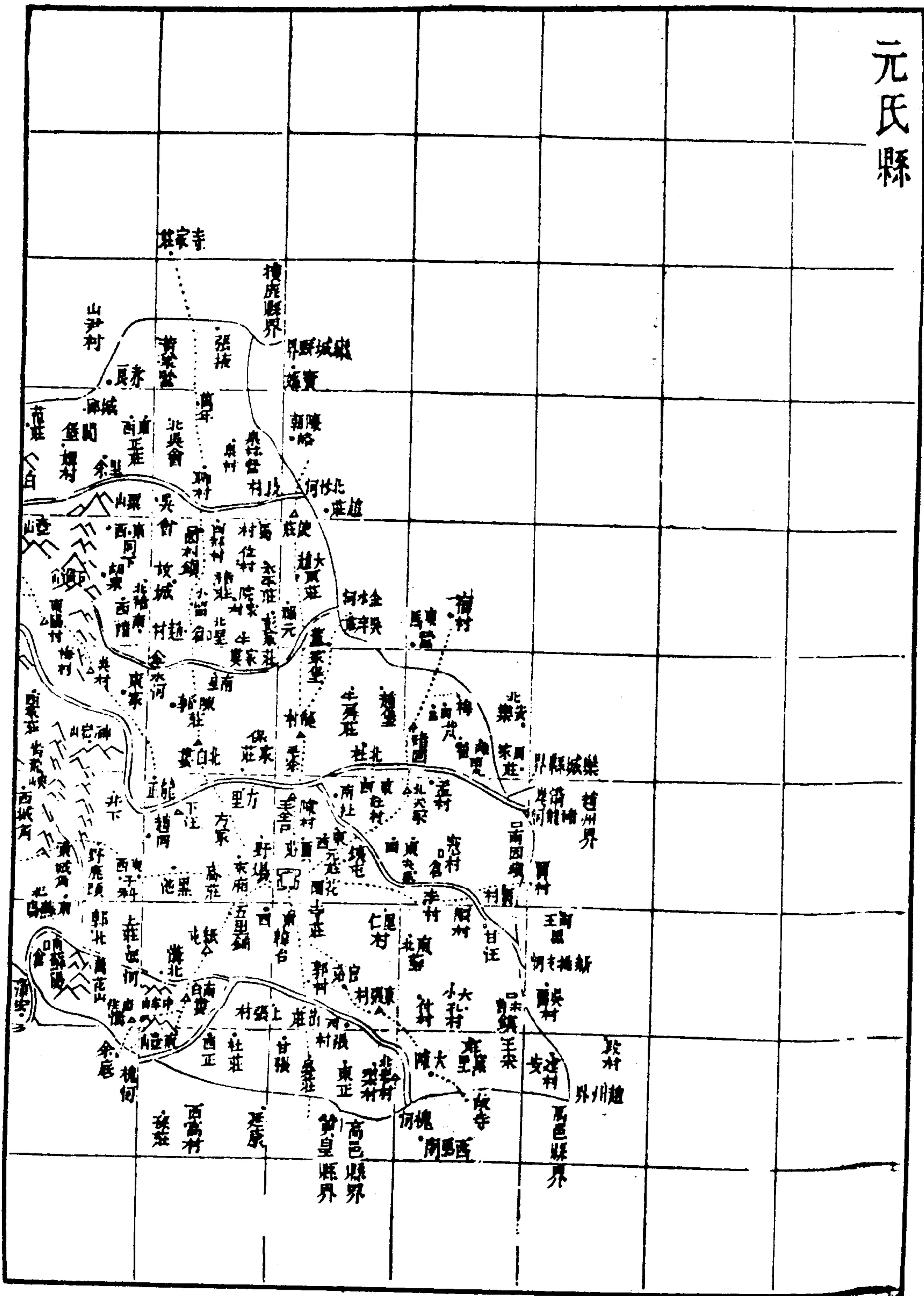
平山縣



平山縣府西少北八十里東至正定縣界三十六里西至山西平定州孟縣界一百二十里至縣治二百里南至井陘縣界十里至縣治七十里北至靈壽縣界三十里又北至縣界七十里東南至獲鹿縣界三十五里至縣治六十里至正定縣界三十五里至縣治八十里西南至井陘縣界五里至縣治七十里東北至靈壽縣界二十里至縣治三十里西北至山西代州五臺縣界一百九十里至縣治二百二十里

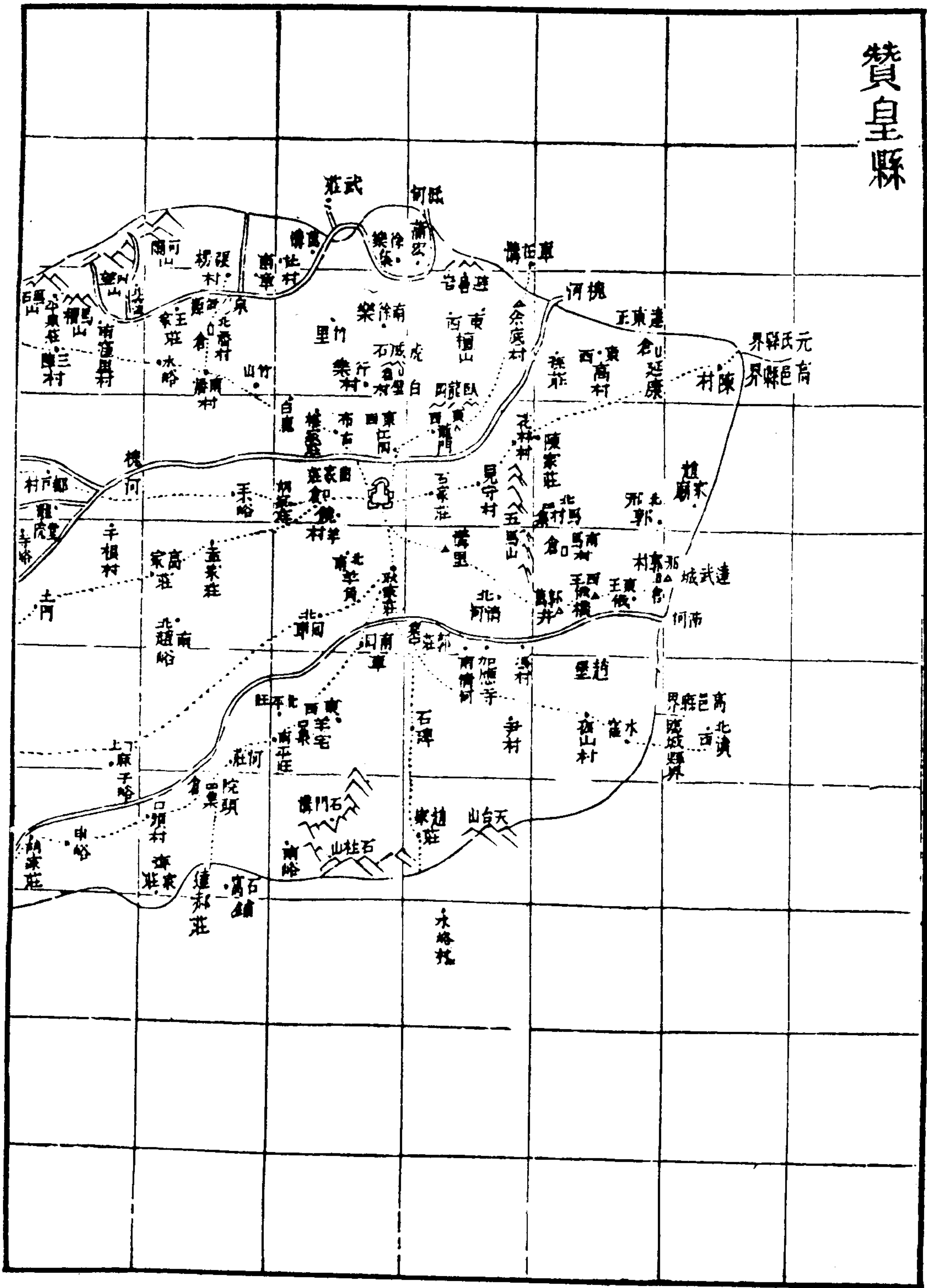
元氏縣圖

元氏縣



旌貝白皇縣圖


贊皇縣



贊皇縣府西南一百二十里東至趙州高邑縣界二十五里
至縣治四十五里西至山西平定州界六十里至州治二百
一十里南至趙州臨城縣界三十里北至元氏縣界二十里
東南至高邑縣界三十里至臨城縣界三十里至縣治六十
里西南至臨城縣界九十里至山西平定州界九十里東北
至元氏縣界二十里至縣治三十六里西北至山西平定州
界五十里至州治二百一十里至元氏縣界五十里

晉州圖

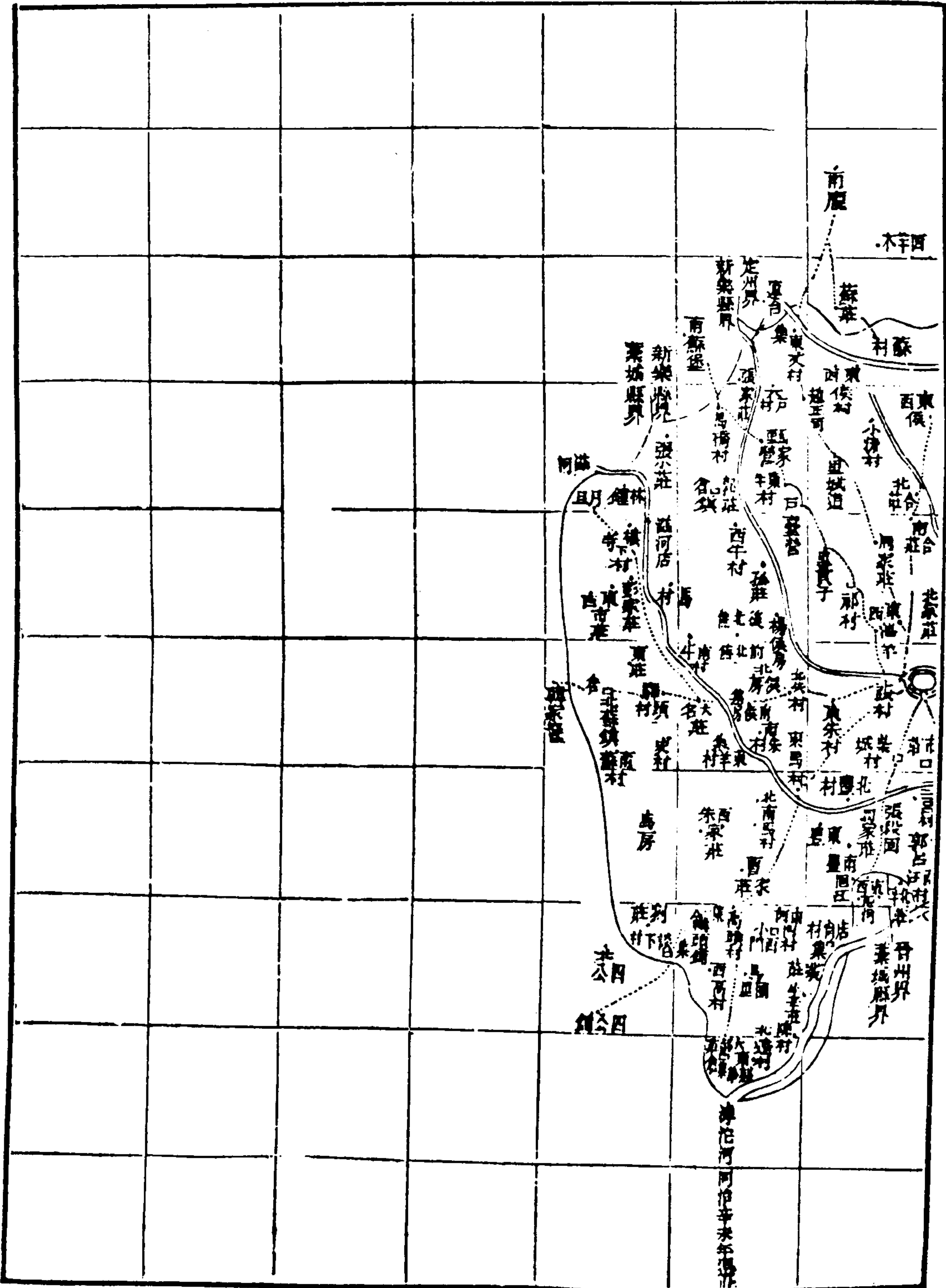
晉州



〔光緒〕畿輔通志 卷五〇

晉州府東少南九十里東至保定府東鹿縣界三十里至縣
治六十里西至藁城縣界十里至縣治三十五里南至趙州
甯晉縣界五十五里至縣治一百里北至無極縣界二十五
里至縣治三十五里東南至東鹿縣界三十里至縣治六十
里又東南至縣界五十五里至甯晉縣界五十五里西南至
趙州界四十里至州治九十里東北至定州深澤縣界三十
里至縣治五十里西北至無極縣界二十里至縣治三十五
里

無極縣圖



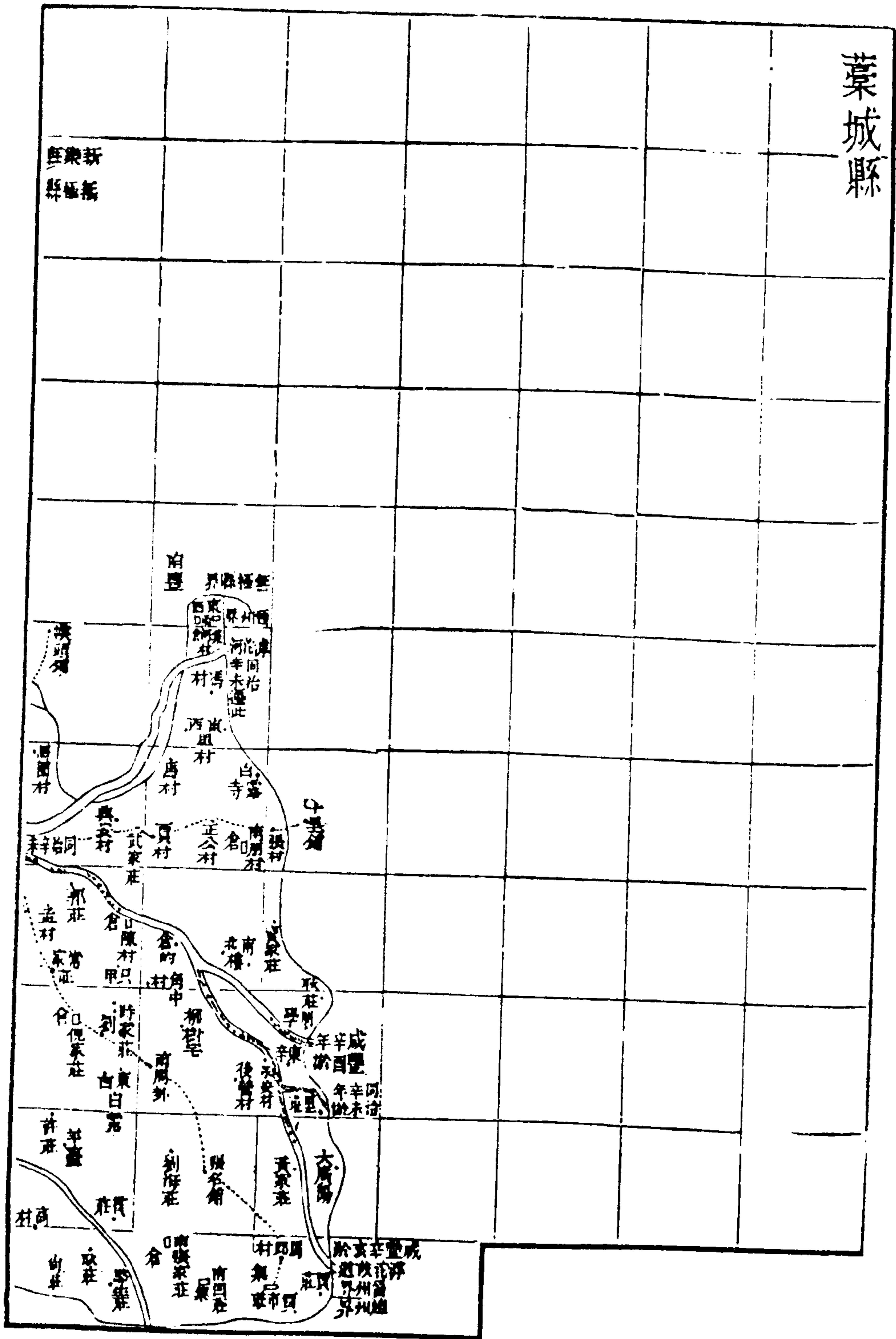
120 續修四庫全書 史部 地理類 7 版下

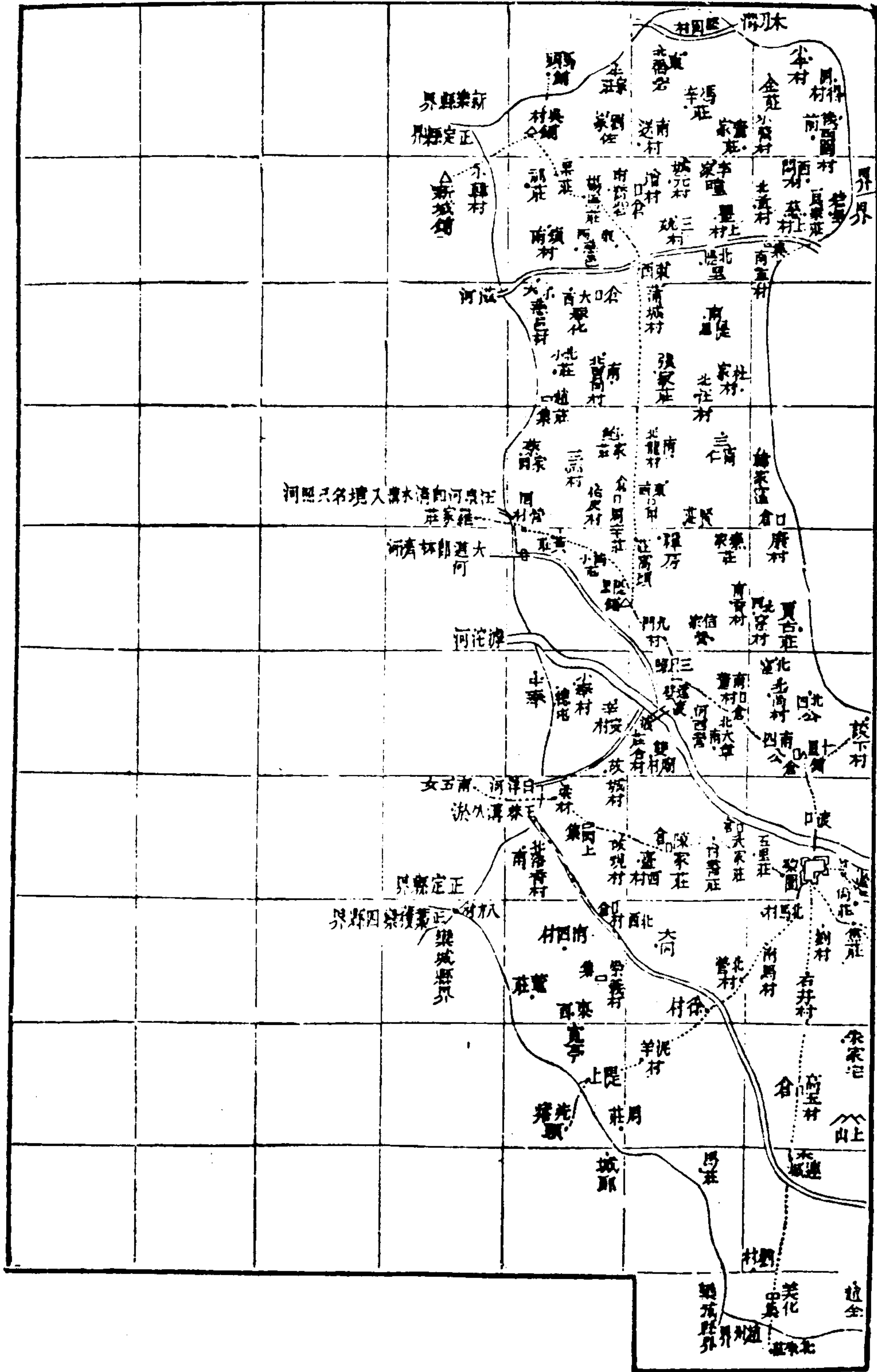
無極縣府東七十里東至定州深澤縣界二十里至縣治四十里西至藁城縣界三十里南至晉州界十四里至州治三十五里北至定州界二十八里至州治九十里東南至晉州界十五里至州治四十里西南至藁城縣界三十里至縣治四十里東北至定州界三十三里至深澤縣界三十三里西北至新樂縣界二十八里至縣治六十八里

藁城縣圖

藁城縣

縣新
縣極





藁城縣府東南五十里東至晉州界二十五里至州治三十
五里西至正定縣界二十五里南至趙州界三十五里至州
治六十五里北至無極縣界二十里又北至新樂縣界七十
里至縣治九十里東南至晉州界四十五里至趙州界四十
五里西南至欒城縣界二十八里至縣治四十六里東北至
無極縣界一十里至縣治四十里又東北至縣界二十八里
至晉州界二十八里西北至正定縣界三十五里至縣治五
十里又西北至縣界七十里至新樂縣界七十里

新樂縣圖

新樂縣府東北七十五里東至定州界二十里西至行唐縣
界三十二里至縣治四十五里南至藁城縣界二十五里至
縣治九十里至正定縣界三十里至縣治七十五里北至定
州曲陽縣界二十五里至縣治六十里東南至無極縣界四
十里至縣治六十八里西南至靈壽縣界六十里至縣治七
十五里至正定縣界六十里東北至定州界十三里至州治
五十里西北至行唐縣界二十五里至縣治四十五里

畿輔通志卷五十一

略六 輿地六 疆域圖說六

順德府全圖

邢臺縣圖

沙河縣圖

南和縣圖

平鄉縣圖

廣宗縣圖

鉅鹿縣圖

唐山縣圖

內邱縣圖

任縣圖

廣平府全圖

永年縣圖

曲周縣圖

肥鄉縣圖

雞澤縣圖

廣平縣圖

邯鄲縣圖

成安縣圖

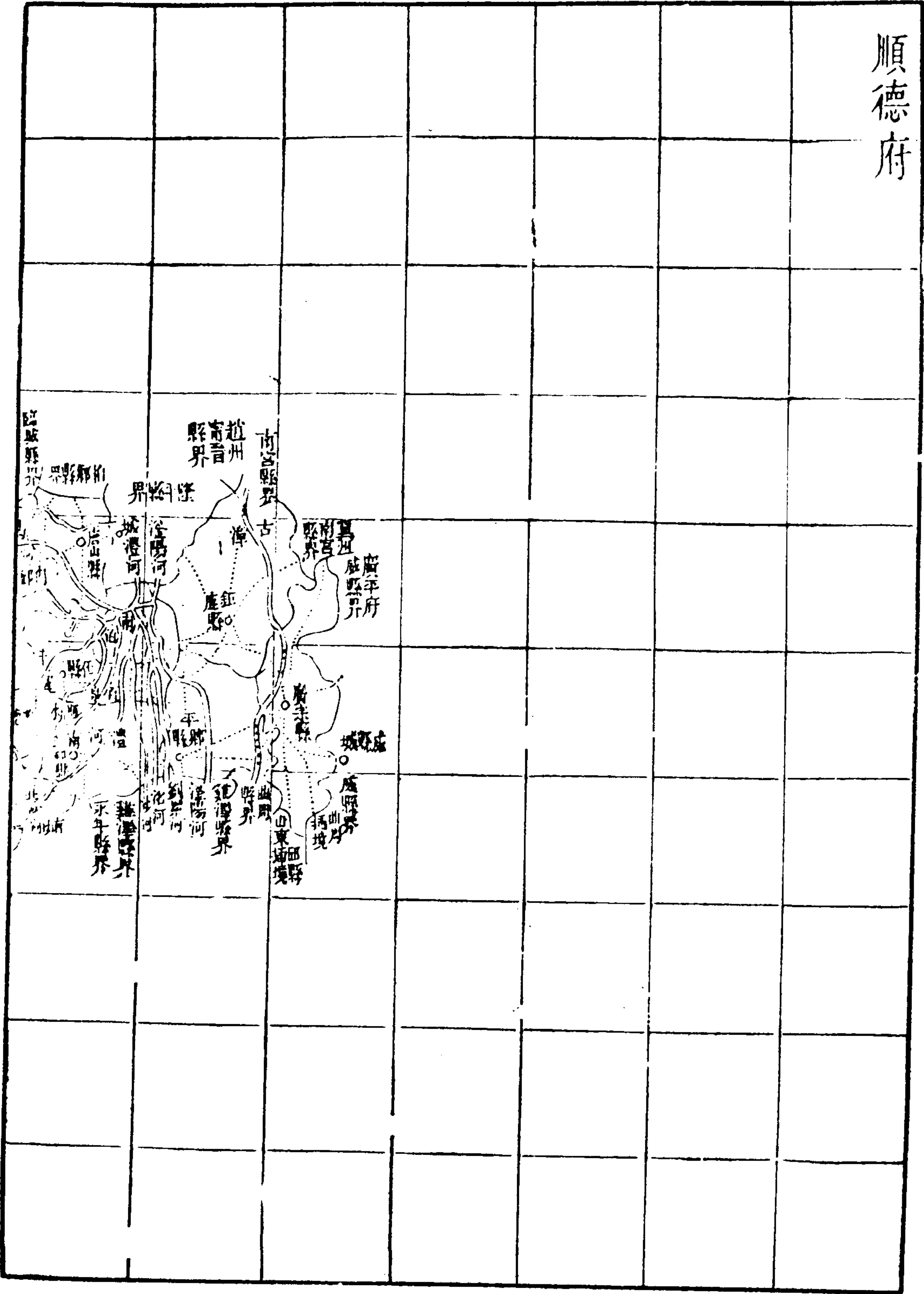
威縣圖

清河縣圖

磁州圖

順德府全圖

順德府

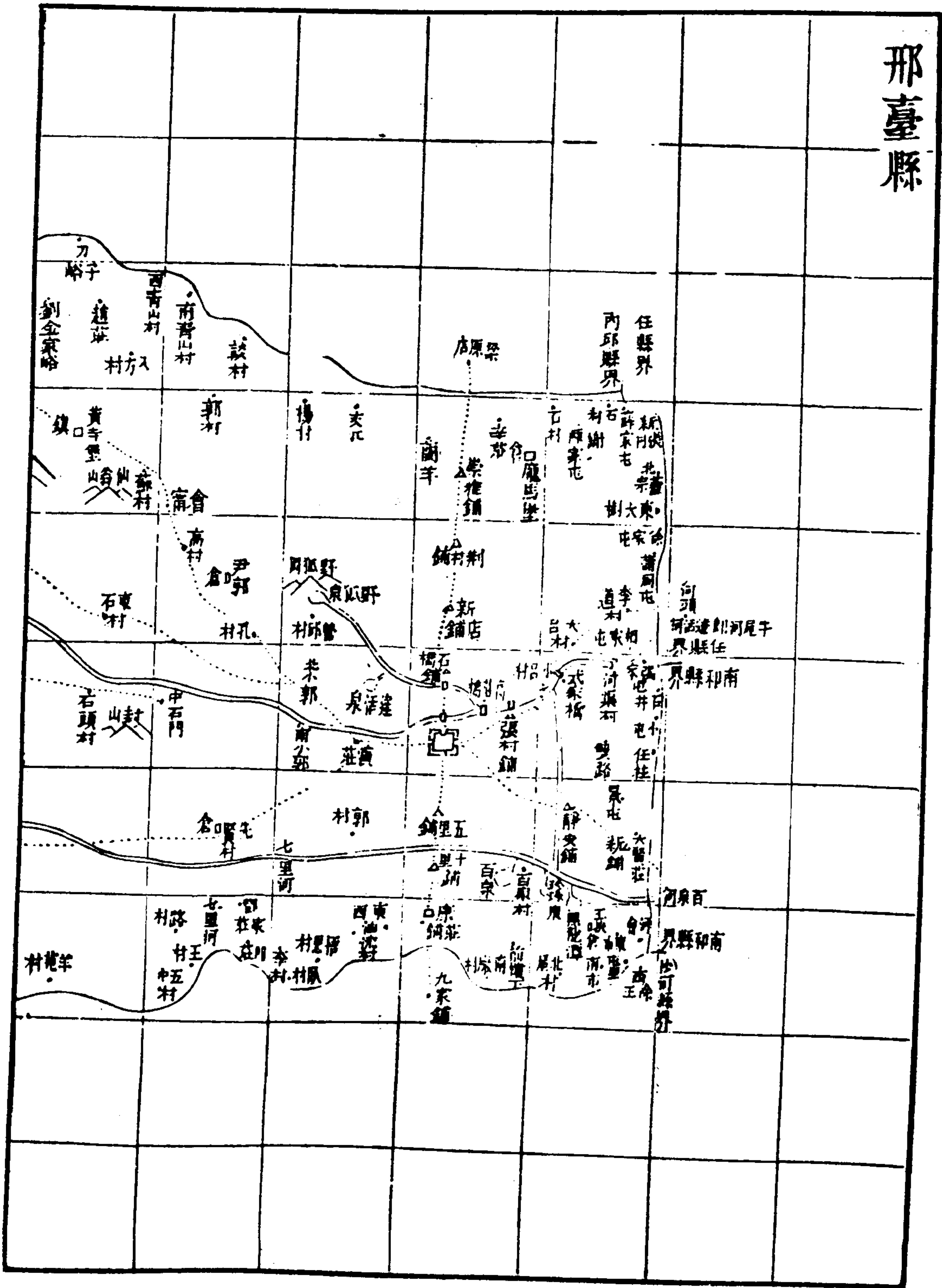


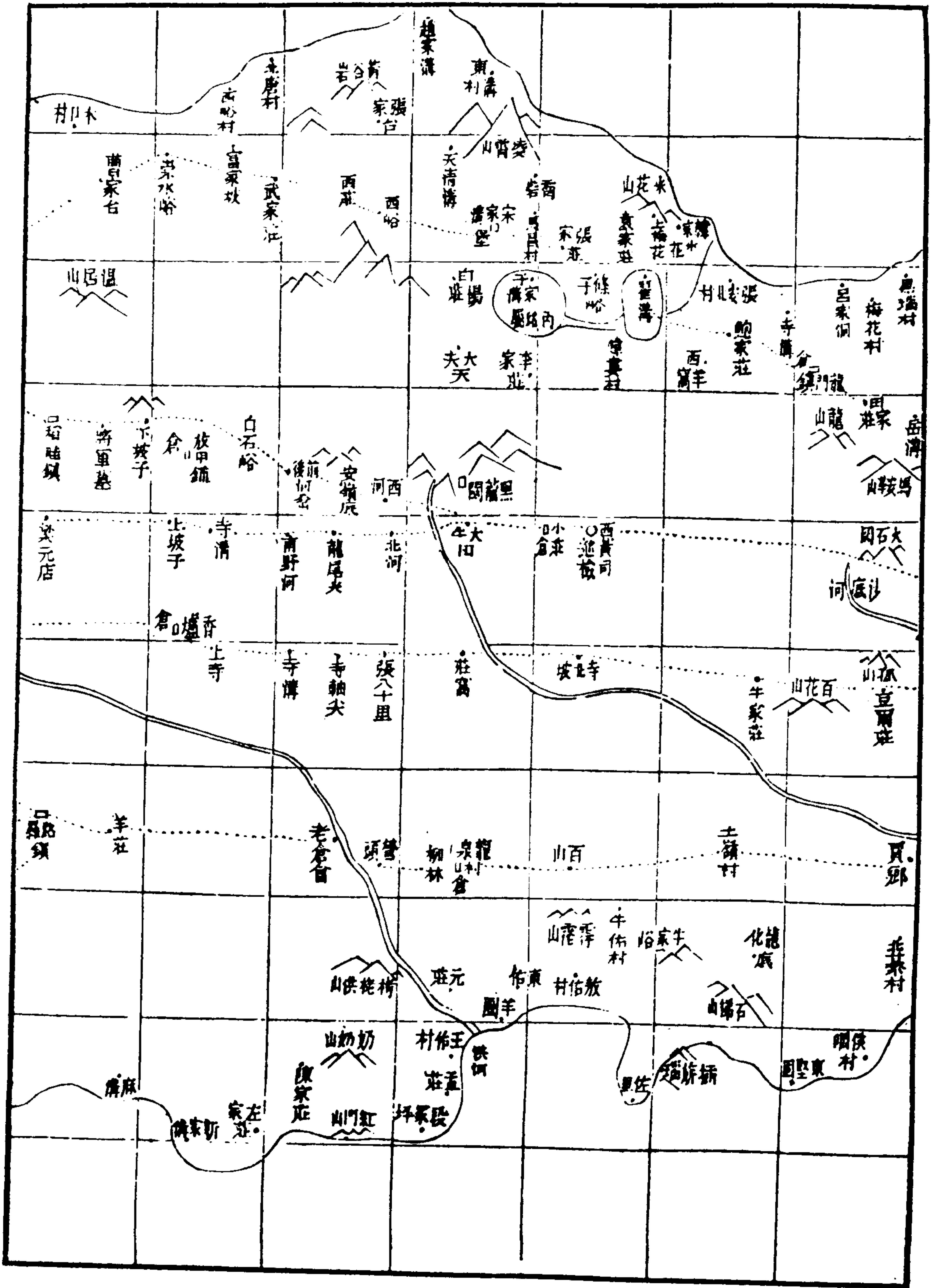
順德府在省治西南五百七十里至

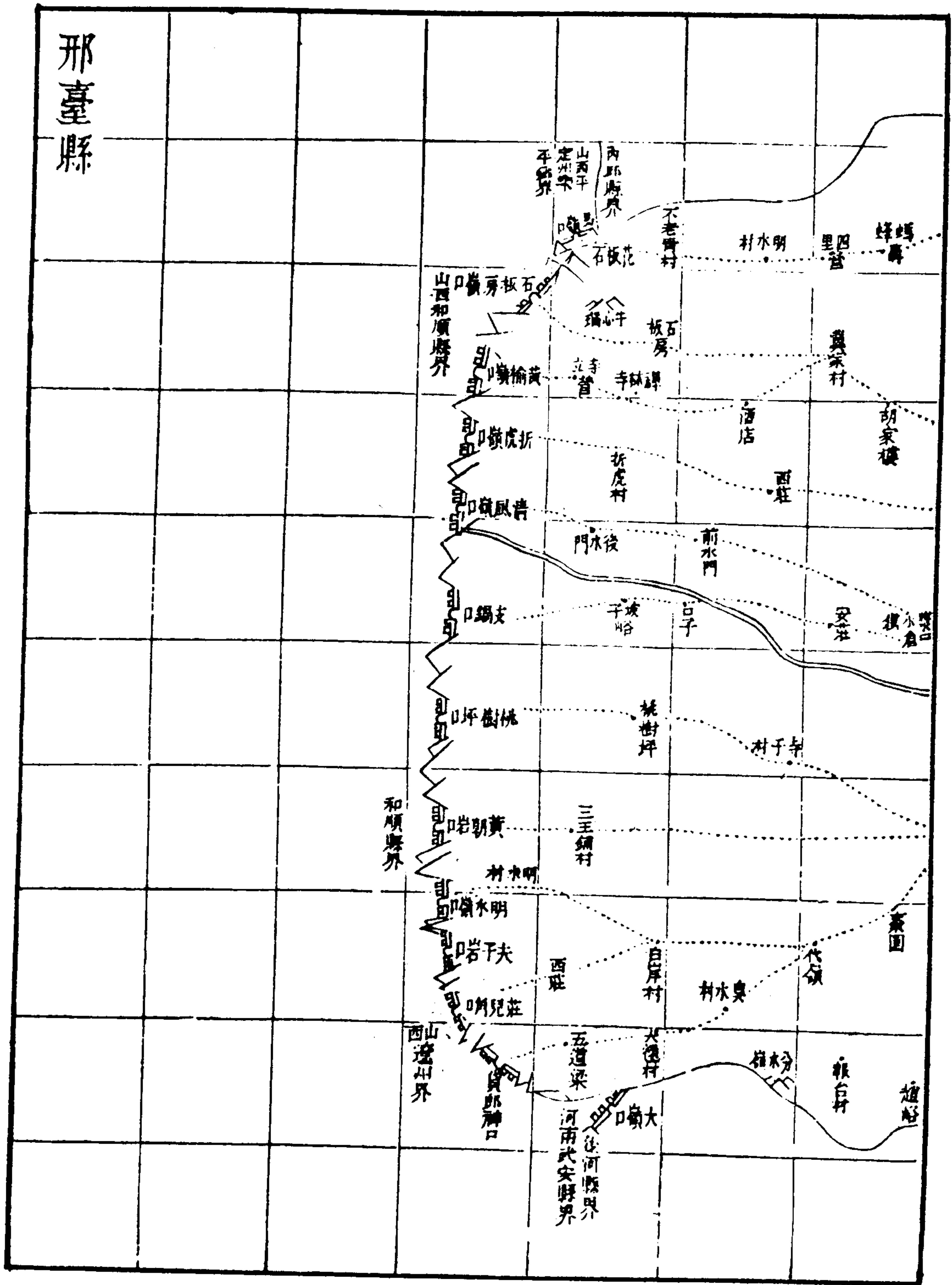
京師九百里東西廣二百八十里南北袤一百五十里治邢臺
領縣九邢臺沙河南和平鄉廣宗鉅鹿唐山內邱任縣東界
廣平府西界山西遼州南界廣平府北界趙州東南界廣平
府西南界河南彰德府東北界冀州西北界山西平定州

邢臺縣圖

邢臺縣





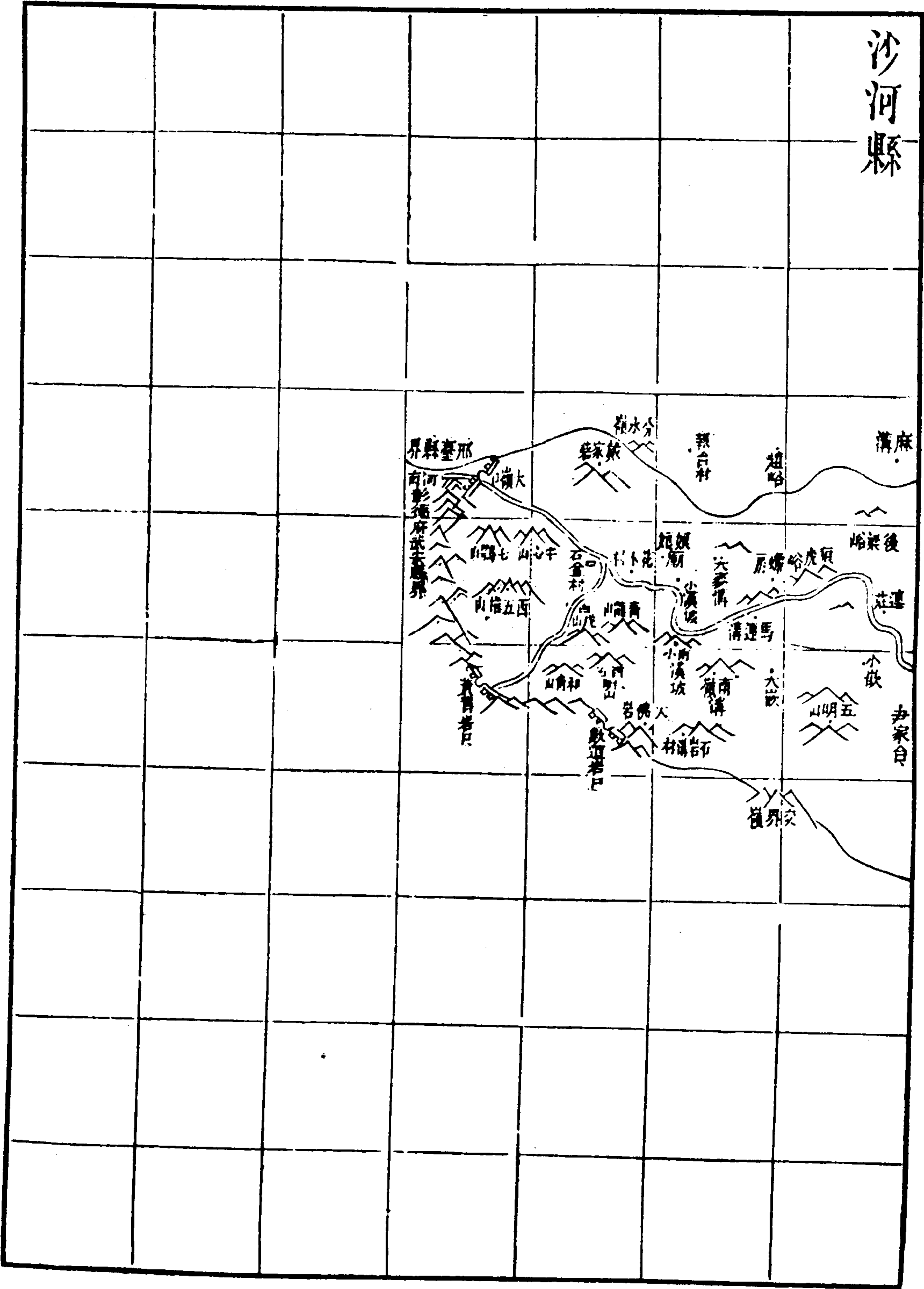


邢臺縣附郭東至南和縣界十八里西至山西遼州和順縣
界一百六十里至縣治二百三十里南至沙河縣界十七里
至縣治三十五里北至內邱縣界二十八里至縣治六十里
東南至南和縣界二十二里至縣治四十里西南至山西遼
州界一百八十里至州治二百六十里至沙河縣界一百五
十里東北至任縣界二十五里至縣治三十五里西北至山
西平定州界一百六十里至州治三百里

沙河縣圖

〔光緒〕畿輔通志 卷五一

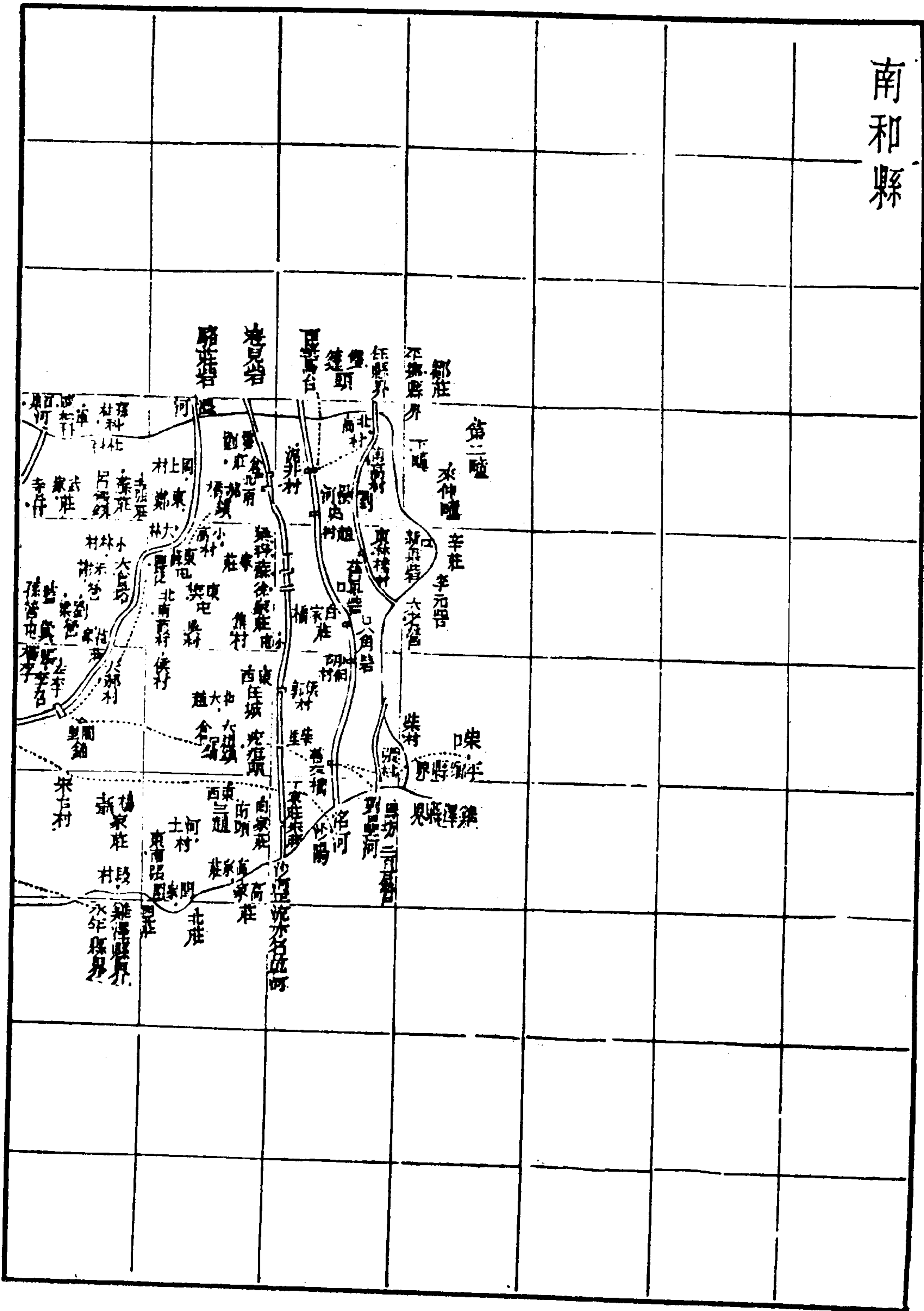
沙河縣



沙河縣府南三十五里東至南和縣界三十里至廣平府永
年縣界三十里西至河南彰德府武安縣界一百四十里南
至永年縣界二十五里至臨洺關三十五里北至邢臺縣界
十七里至縣治三十五里東南至永年縣界二十里至縣治
七十里西南至永年縣界三十五里至河南武安縣界三十
五里至縣治九十里東北至南和縣界二十里至縣治三十
五里西北至邢臺縣界一百四十里

南和縣圖

南和縣



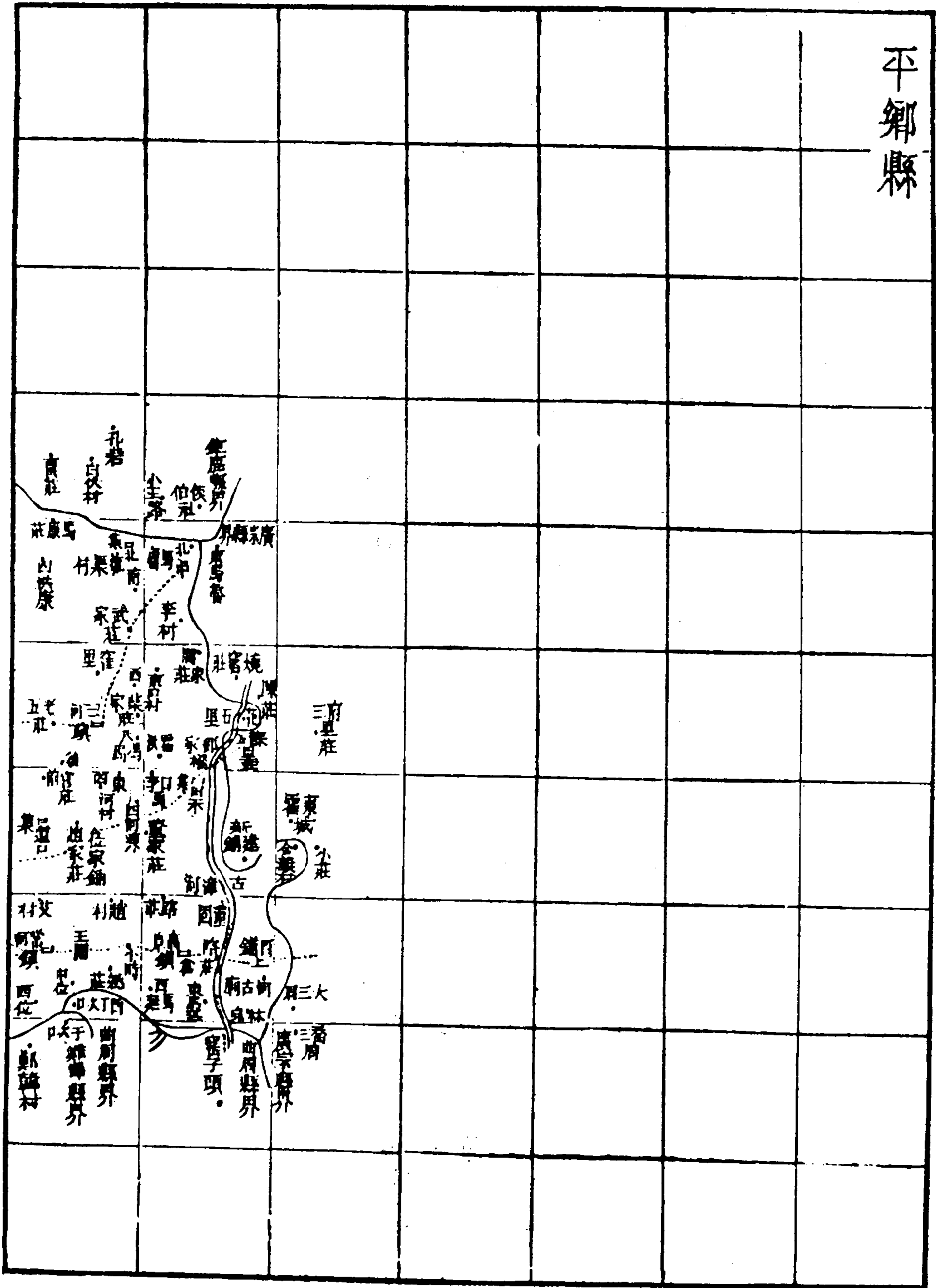
南和縣府東南四十里東至平鄉縣界三十五里至縣治四十里西至邢臺縣界十五里至縣治四十里南至廣平府永年縣界十八里至縣治七十里北至任縣界二十三里至縣治三十二里東南至廣平府雞澤縣界二十八里至縣治四十里西南至沙河縣界十五里至縣治三十五里東北至平鄉縣界四十里至任縣界二十五里至邢臺縣界二十五里

平鄉縣志卷之五

平鄉縣圖

〔光緒〕畿輔通志 卷五一


平鄉縣



平鄉縣府東南八十里東至廣宗縣界三十五里西至南和
縣界五里至縣治四十里南至廣平府雞澤縣界五里至縣
治十五里北至鉅鹿縣界四十里至縣治六十里東南至廣
平府曲周縣界二十里至縣治五十五里西南至南和縣界
五里東北至廣宗縣界三十八里至縣治四十五里又東北
至廣宗縣界四十五里至鉅鹿縣界四十五里西北至任縣
界二十五里至縣治六十里

廣宗縣圖

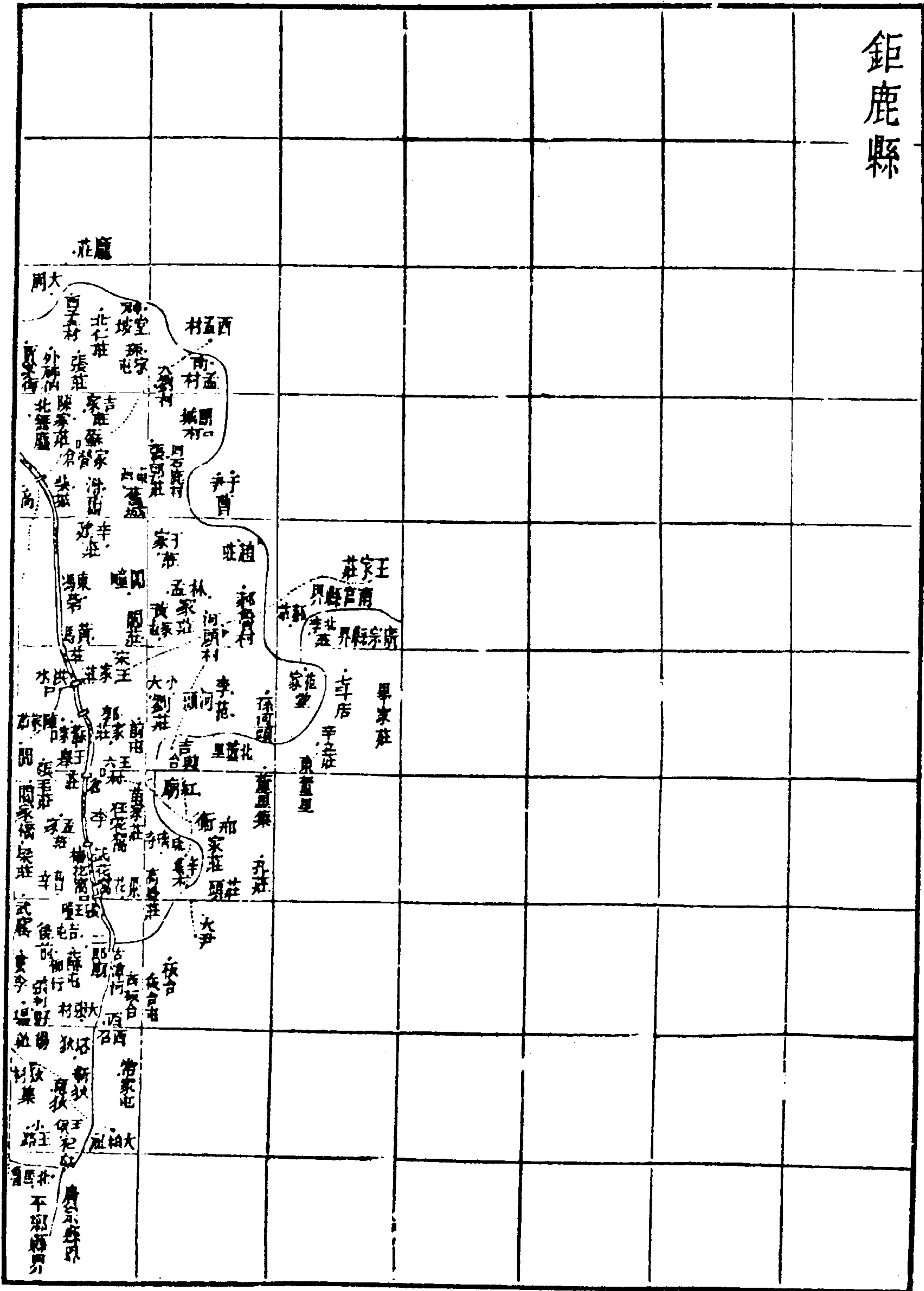
廣宗縣



廣宗縣府東一百二十里東至廣平府威縣界二十二里西
至平鄉縣界七里至縣治四十五里南至山東臨清州邱縣
界五十里至縣治九十里至廣平府曲周縣界四十里至縣
治八十里北至鉅鹿縣界四十五里東南至威縣界二十九
里至縣治三十里西南至平鄉縣界十二里至縣治四十五
里東北至冀州南宮縣界五十五里至縣治八十五里西北
至鉅鹿縣界十五里至縣治三十五里

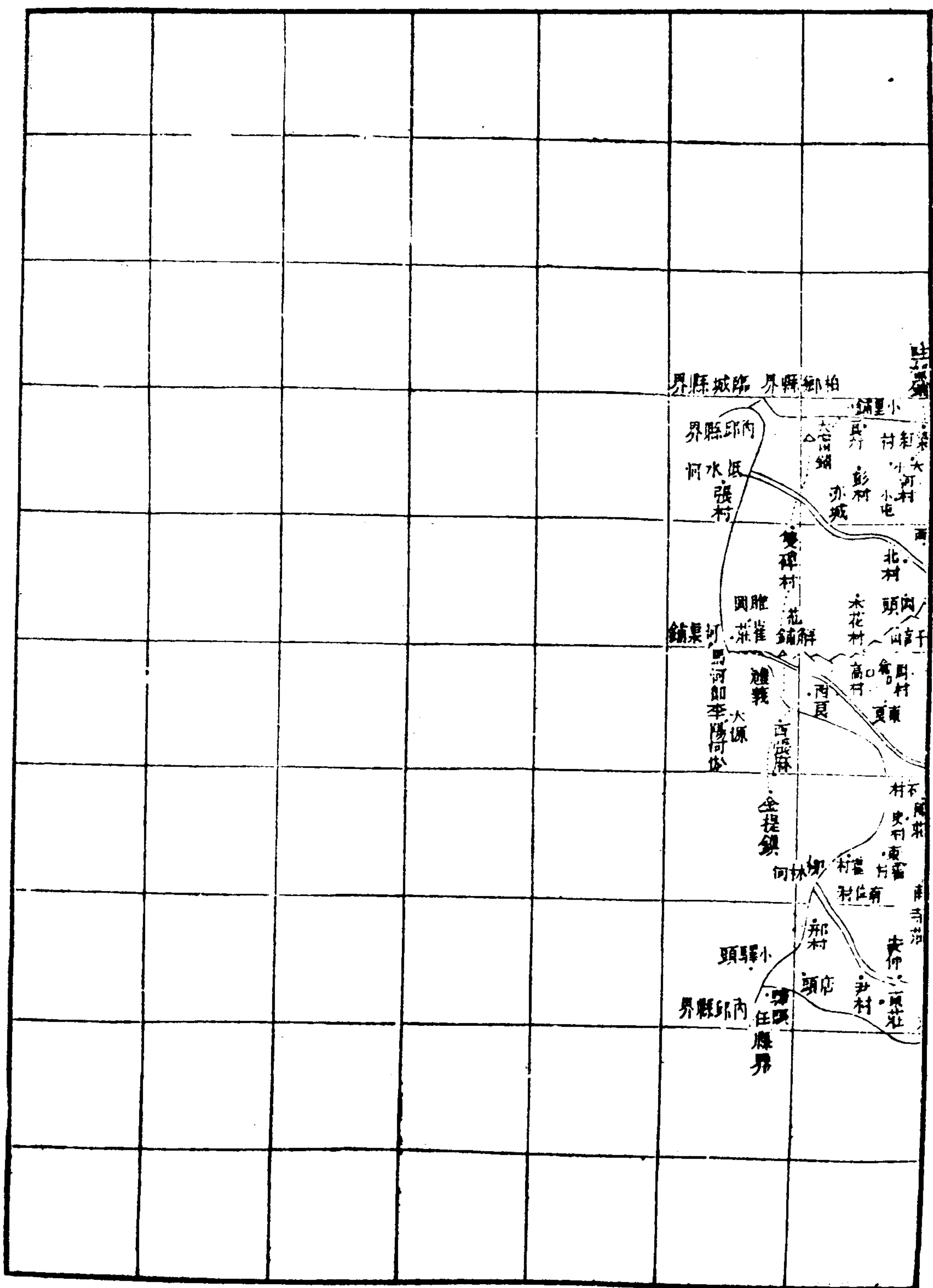
鉅鹿縣圖

鉅鹿縣



鉅鹿縣府東北一百二十里東至廣宗縣界廿里至縣治三十五里西至任縣界三十里南至平鄉縣界十五里至縣治六十里北至趙州甯晉縣界五十里至縣治百五里至趙州隆平縣界五十里至冀州南宮縣界五十里東南至廣宗縣界二十里至縣治三十五里西南至平鄉縣界二十里至縣治六十五里東北至南宮縣界三十五里至縣治七十里又東北至縣界五十里由縣界至新河縣治八十五里西北至隆平縣界二十八里至縣治五十五里

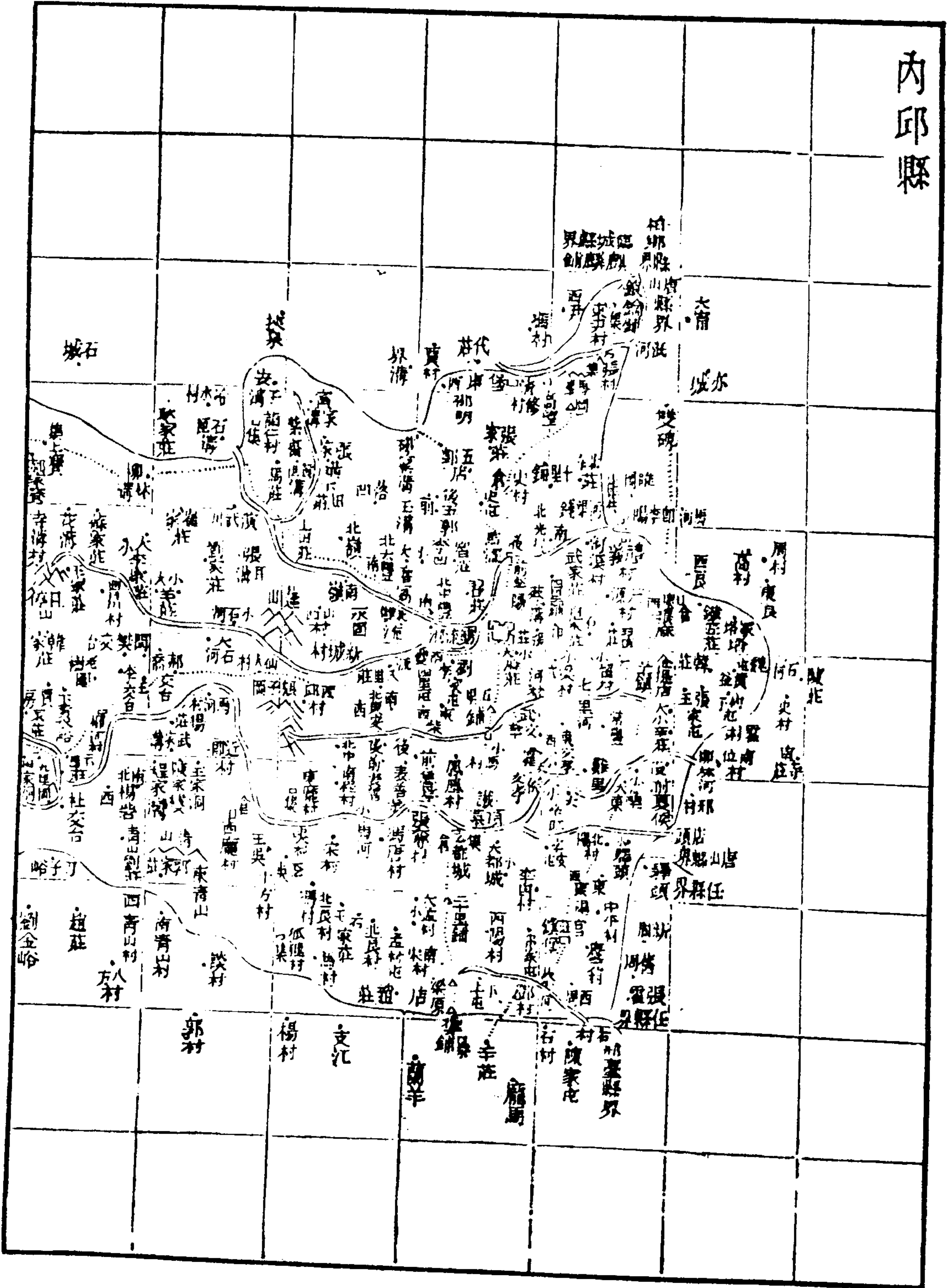
唐山縣圖

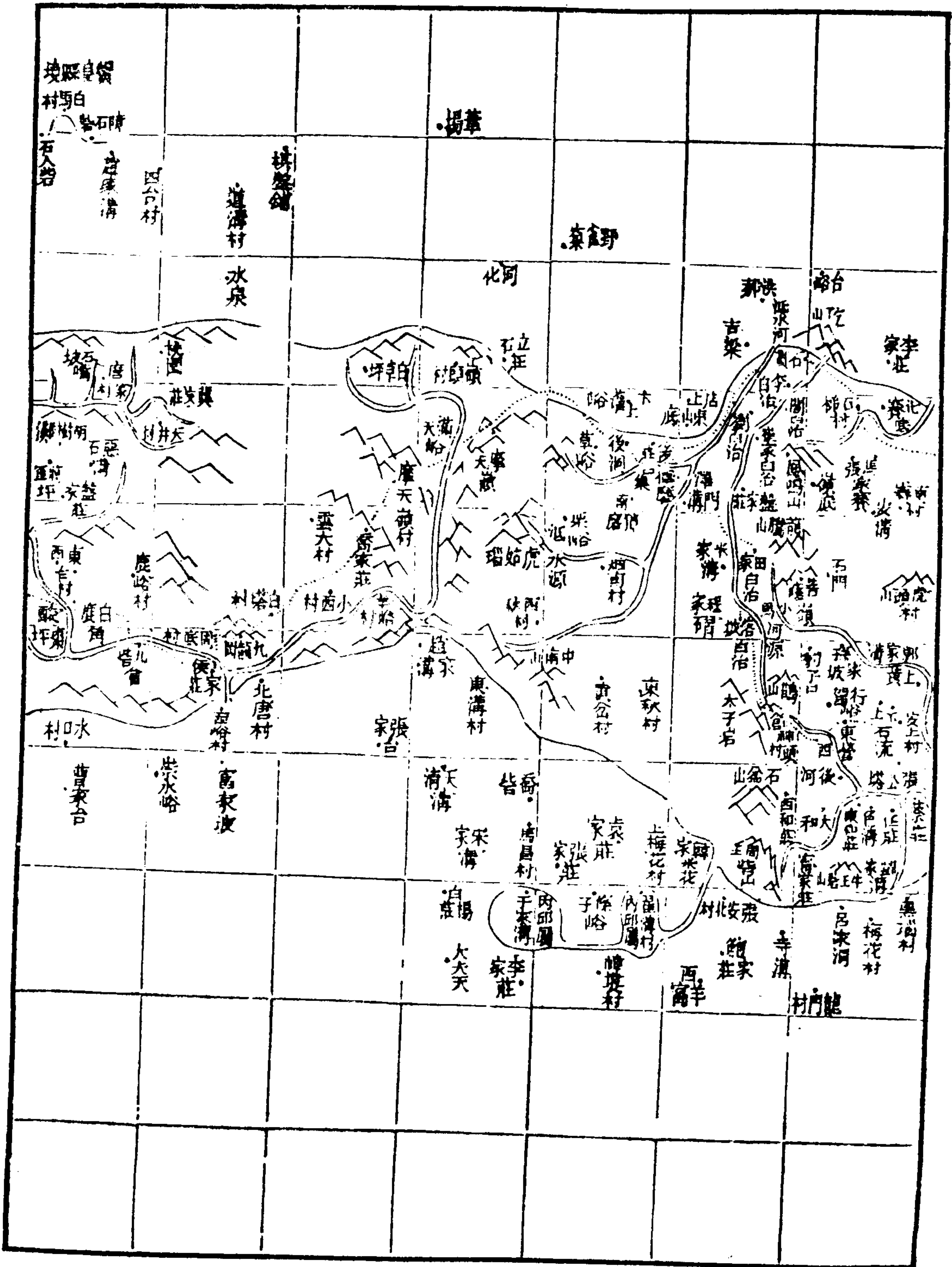


唐山縣府東北八十里東至趙州隆平縣界十里至縣治十
二里西至內邱縣界二十里至縣治三十四里南至任縣界
二十六里至縣治五十二里北至趙州柏鄉縣界十八里至
縣治三十五里東南至任縣界二十五里至隆平縣界二十
五里西南至內邱縣界三十五里至任縣界三十五里東北
至隆平縣界十六里西北至內邱縣界二十五里至柏鄉縣
界二十五里至趙州臨城縣界二十五里至縣治四十五里

內邱縣圖

內邱縣

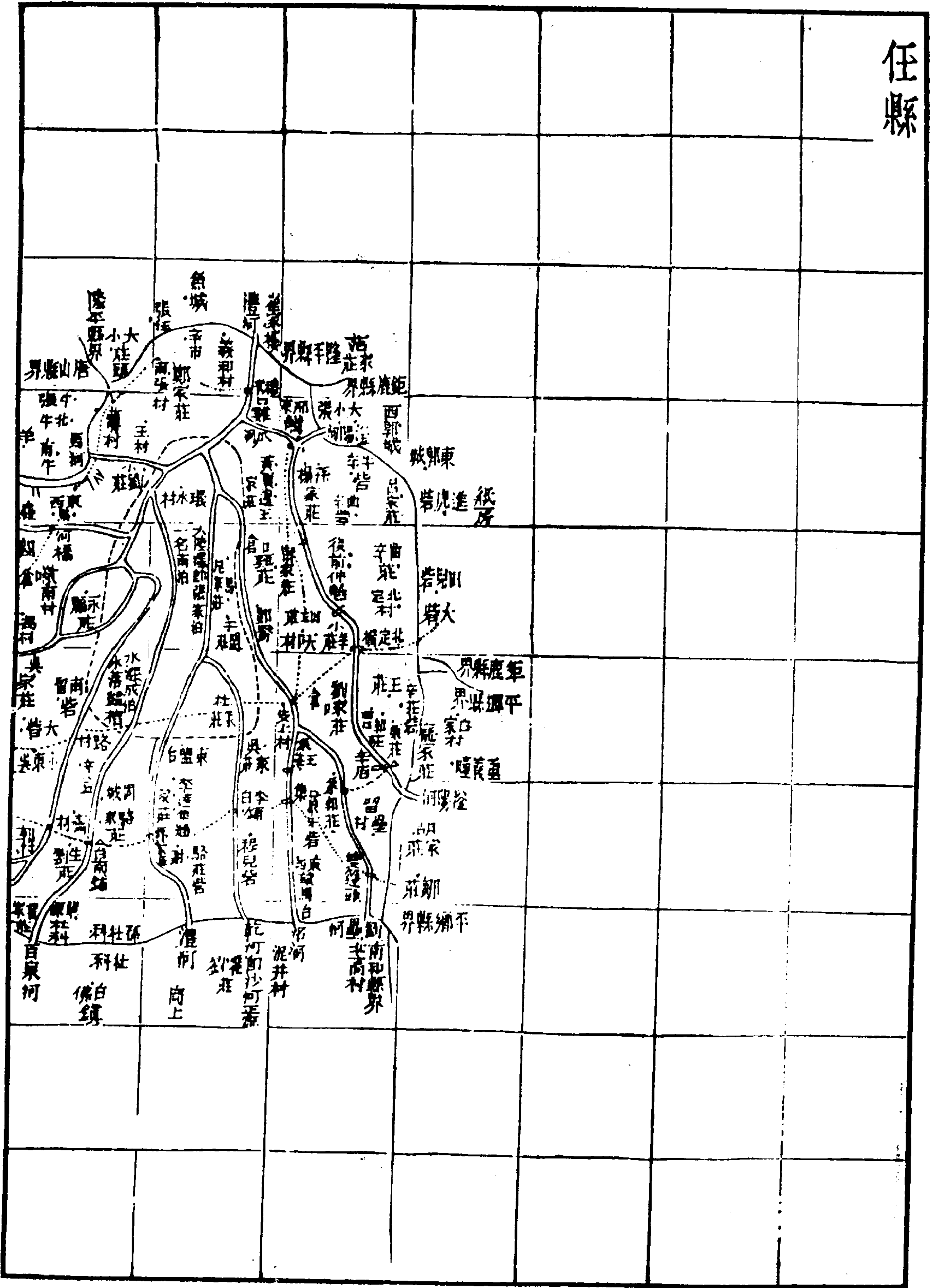


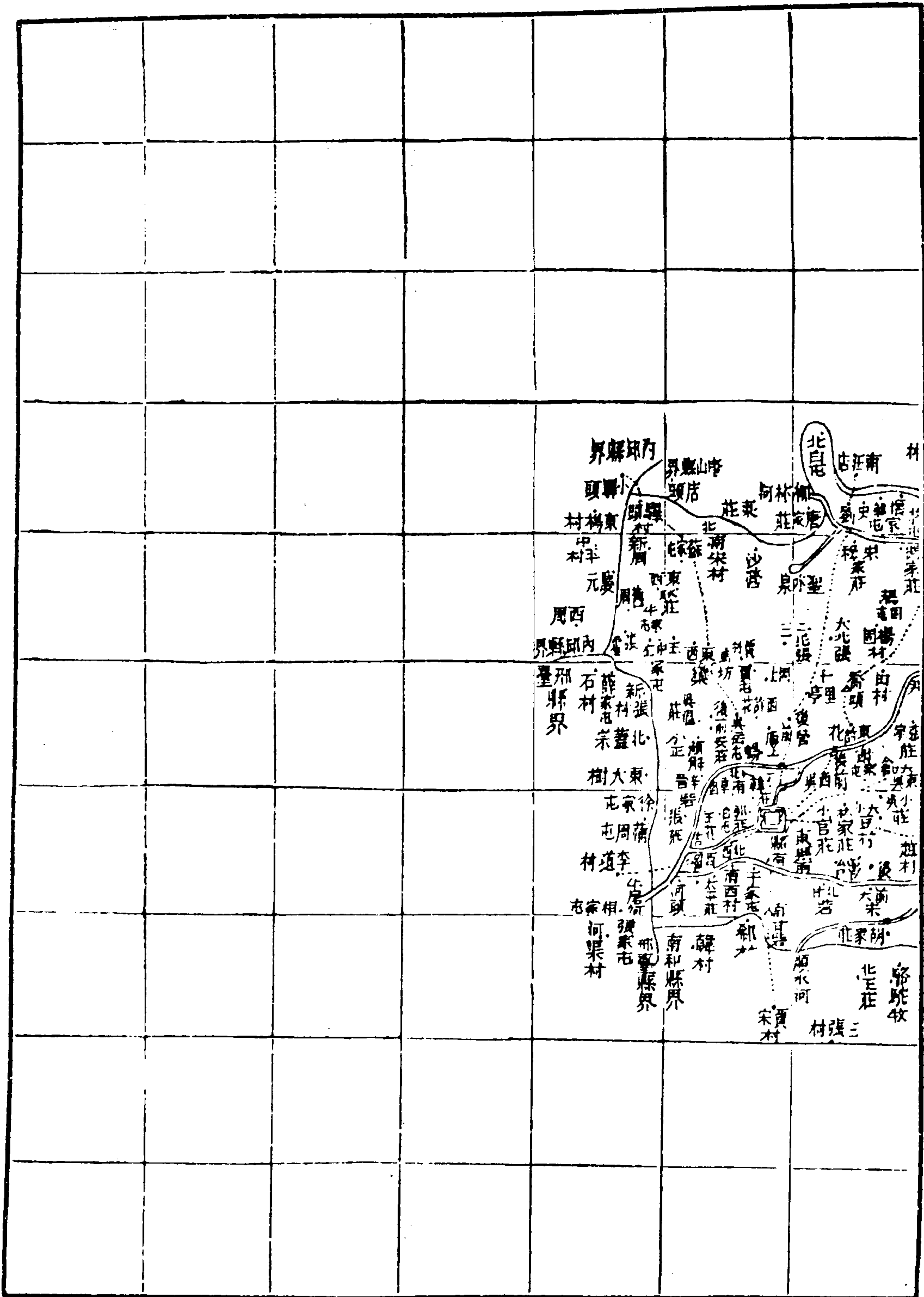


內邱縣府北六十里東至唐山縣界二十里至縣治三十四里西至山西平定州界一百五十里至州治二百一十里南至邢臺縣界三十里至縣治六十里北至趙州臨城縣界三十里東南至任縣界二十里至縣治四十五里西南至邢臺縣界五十里東北至趙州柏鄉縣界三十里至縣治六十里至臨城縣界三十里西北至臨城縣界十八里至縣治三十五里

任縣圖

任縣

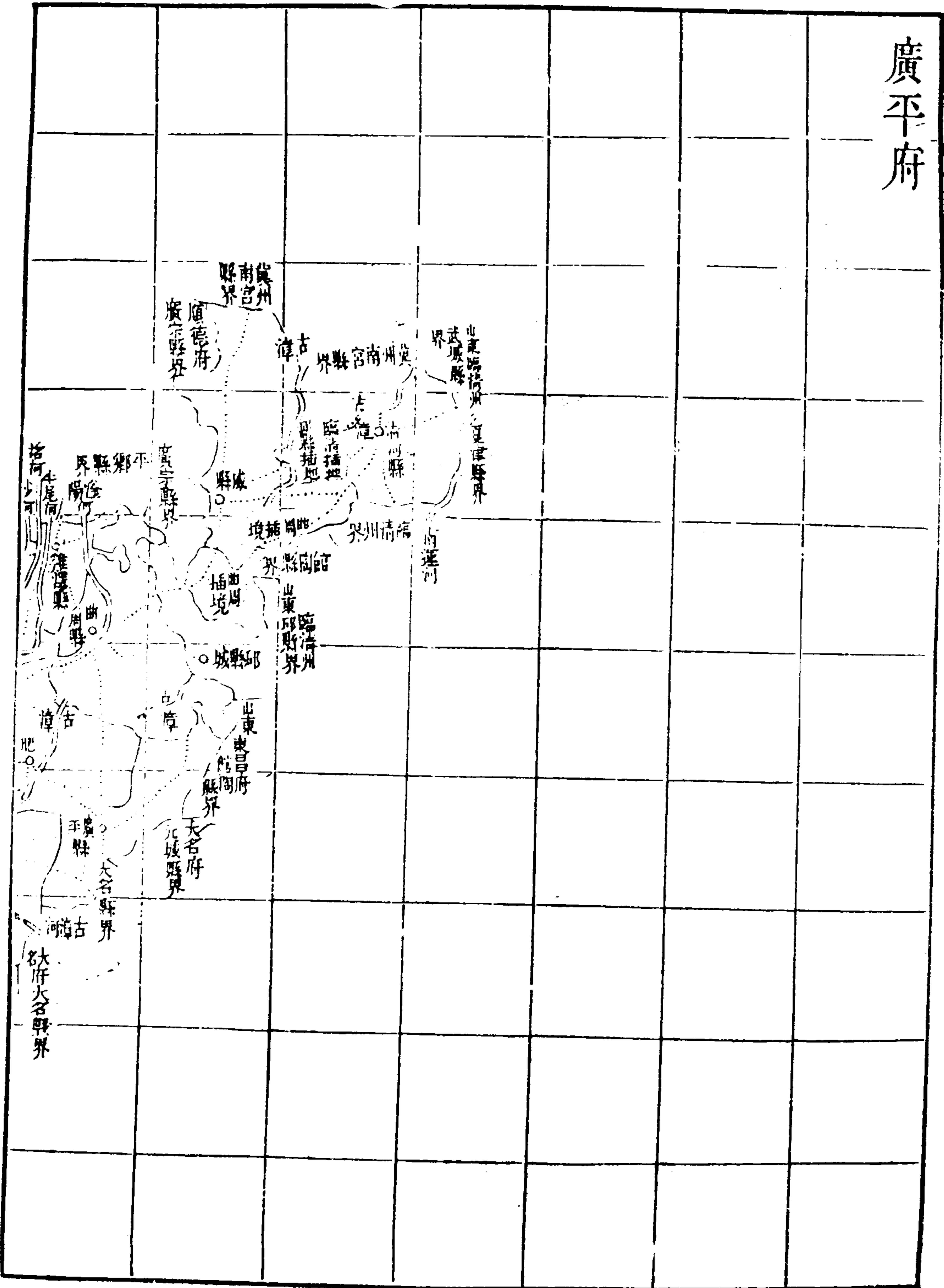




任縣府東北三十五里東至平鄉縣界四十里西至邢臺縣界八里至縣治三十五里南至南和縣界八里至縣治三十二里北至唐山縣界二十六里至縣治五十二里東南至平鄉縣界四十里至縣治六十里西南至邢臺縣界八里至縣治三十五里東北至趙州隆平縣界四十里至縣治六十里至鉅鹿縣界四十五里至縣治六十五里西北至內邱縣界二十五里至縣治四十五里

廣平府全圖

廣平府



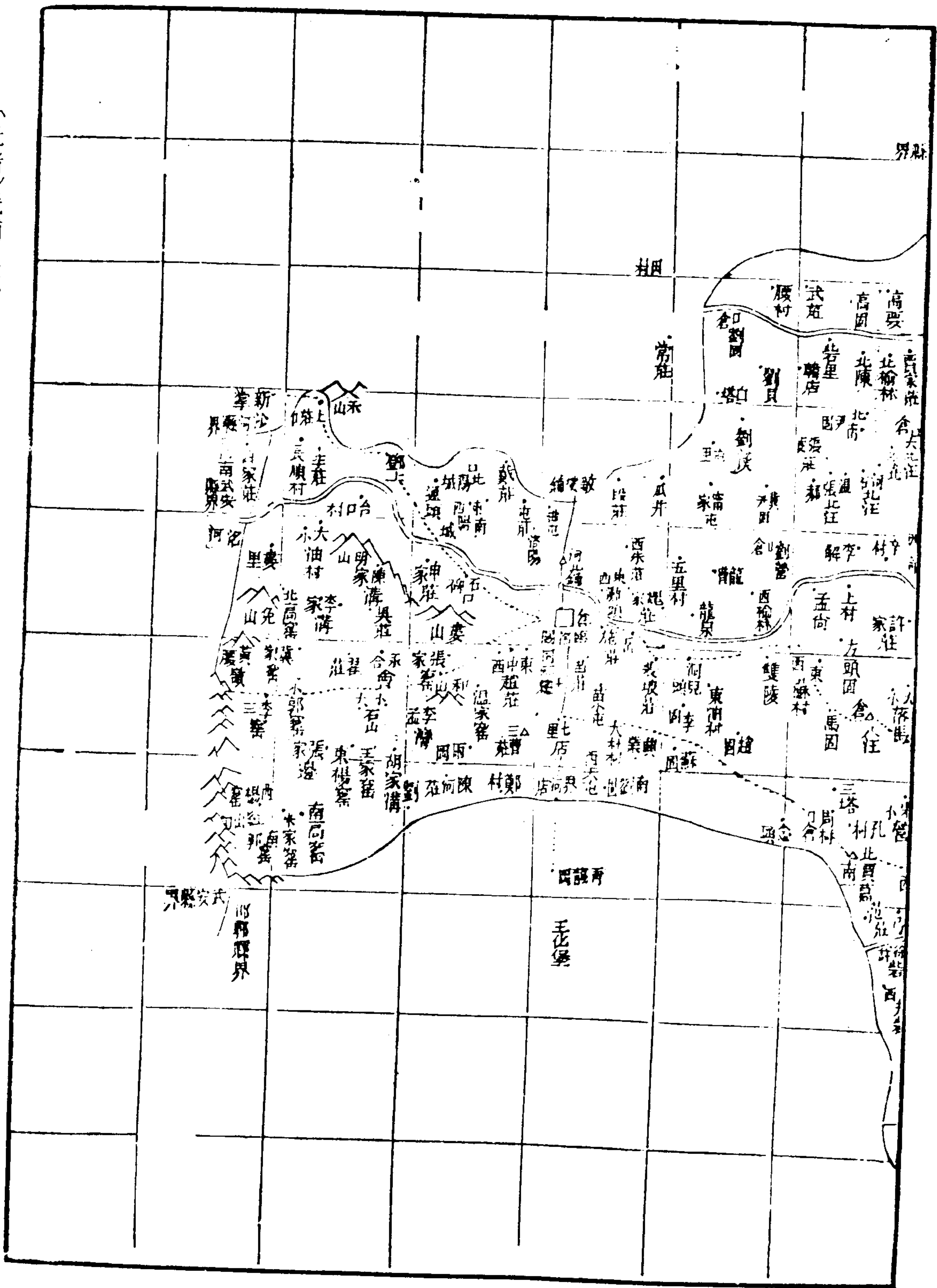
廣平府在省治西南六百八十里至

京師一千里東西廣三百五十里南北袤一百八十里治永年
領州一縣九永年曲周肥鄉雞澤廣平邯鄲成安威縣清河
磁州東界山東臨清州東昌府西界河南彰德府南界河南
彰德府北界順德府東南界大名府西南界河南彰德府東
北界冀州山東臨清州西北界順德府

光緒二十九年

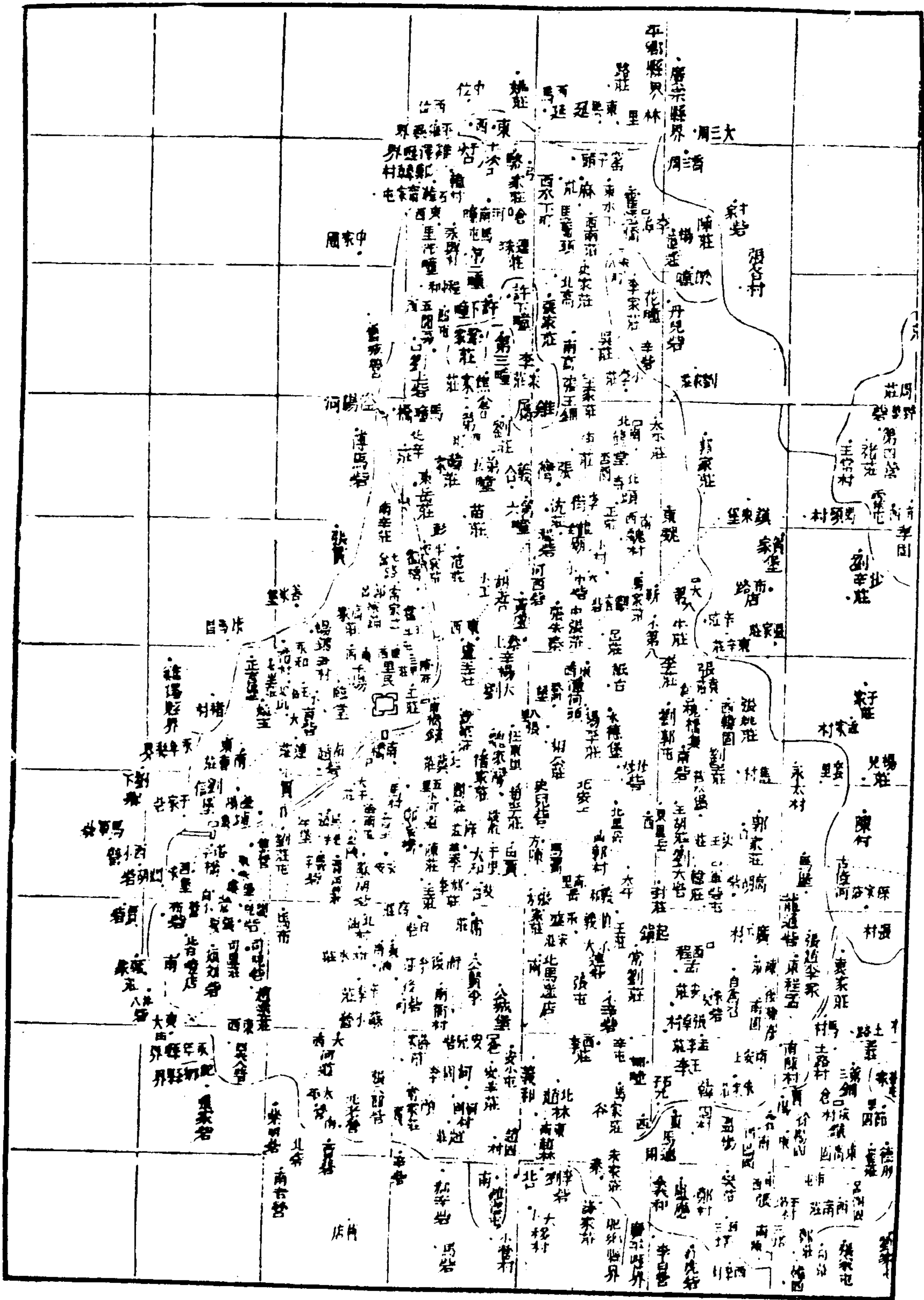
永年縣圖

〔光緒〕畿輔通志 卷五一



永年縣附郭東至曲周縣界二十五里至縣治四十里西至河南彰德府武安縣界七十里至縣治一百一十里南至肥鄉縣界二十里至縣治四十里北至順德府南和縣界五十里至縣治七十里東南至肥鄉縣界十八里至縣治四十里西南至邯鄲縣界二十里至縣治五十里東北至雞澤縣界二十二里至縣治六十里西北至順德府沙河縣界五十里至縣治七十里

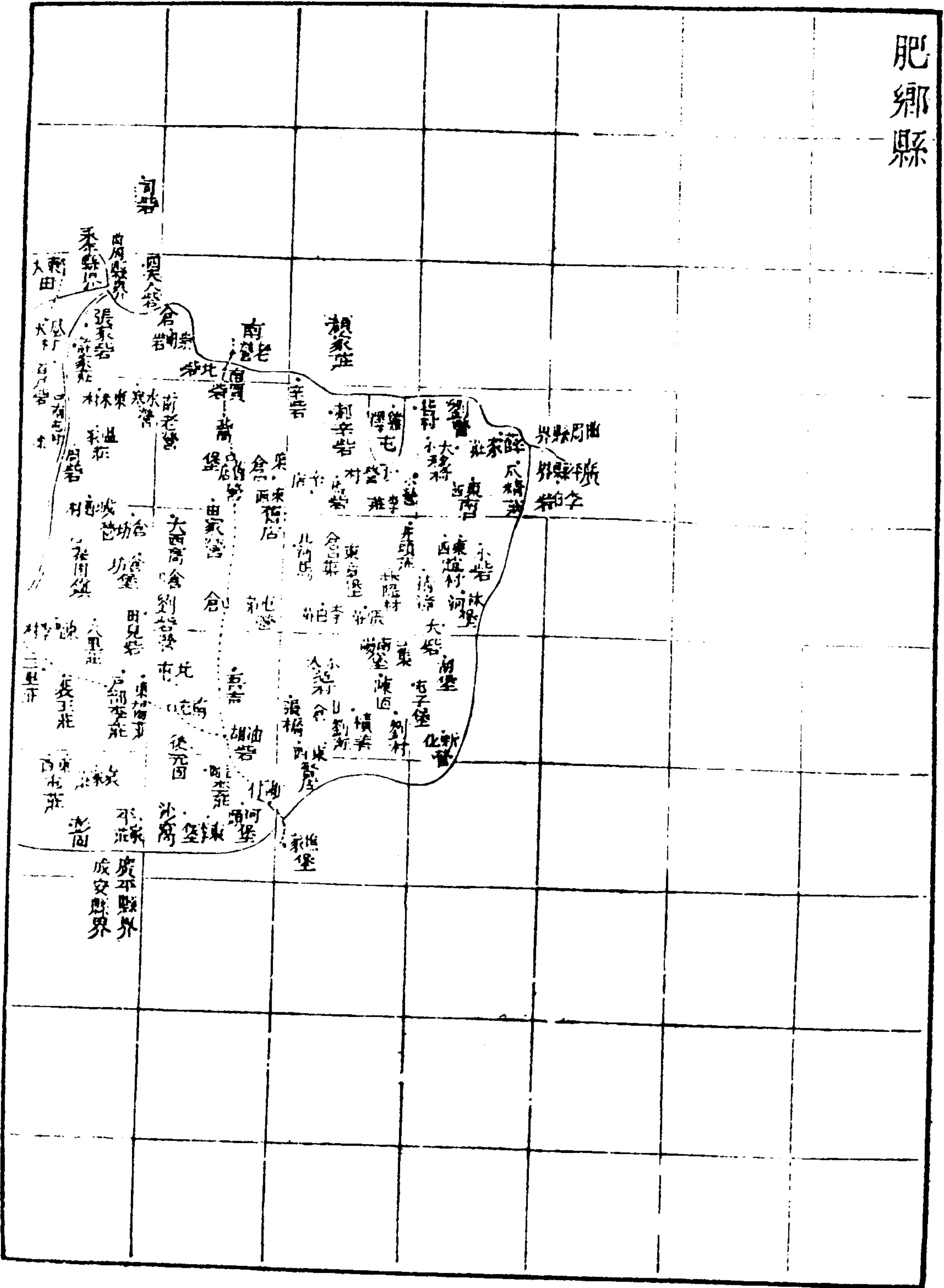
曲周縣圖

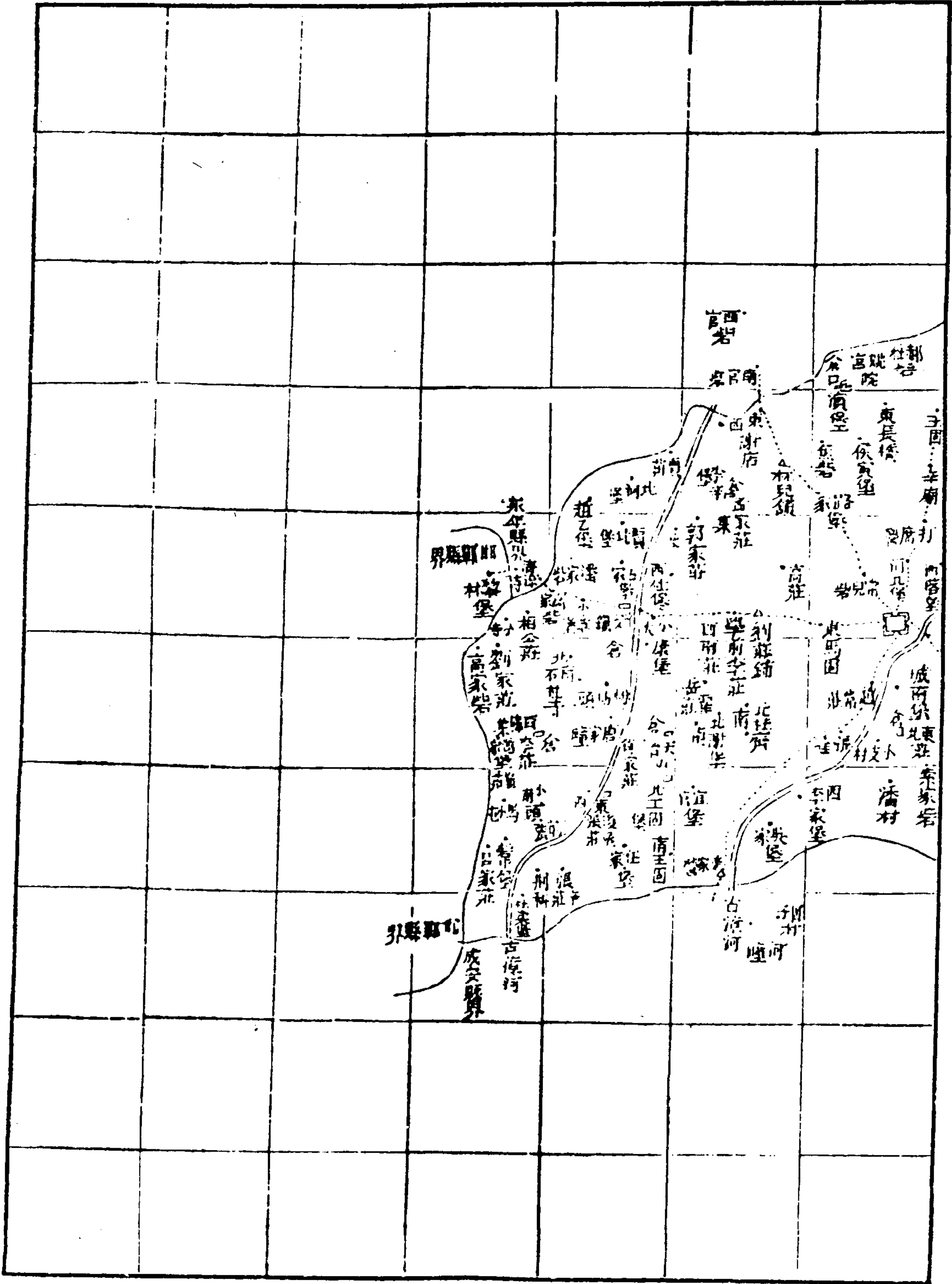


曲周縣府東北四十里東至山東臨清州邱縣界三十五里
由大道至縣治四十五里又東至邱縣界六十五里西至永
年縣界十五里至縣治四十里至雞澤縣界十二里南至肥
鄉縣界三十里北至雞澤縣界四十里至順德府平鄉縣界
四十八里由大道至縣治五十五里東南至山東東昌府館
陶縣界六十五里至縣治九十里至廣平縣界五十五里由
大道至縣治八十里西南至肥鄉縣界三十里至縣治六十
里東北至順德府廣宗縣界四十里至縣治八十里至威縣
界五十里至縣治七十里又東北至縣界一百一十里至山
東臨清州界一百一十里至州治一百四十里西北至雞澤
縣界八里至縣治三十八里

肥鄉縣圖

肥鄉縣



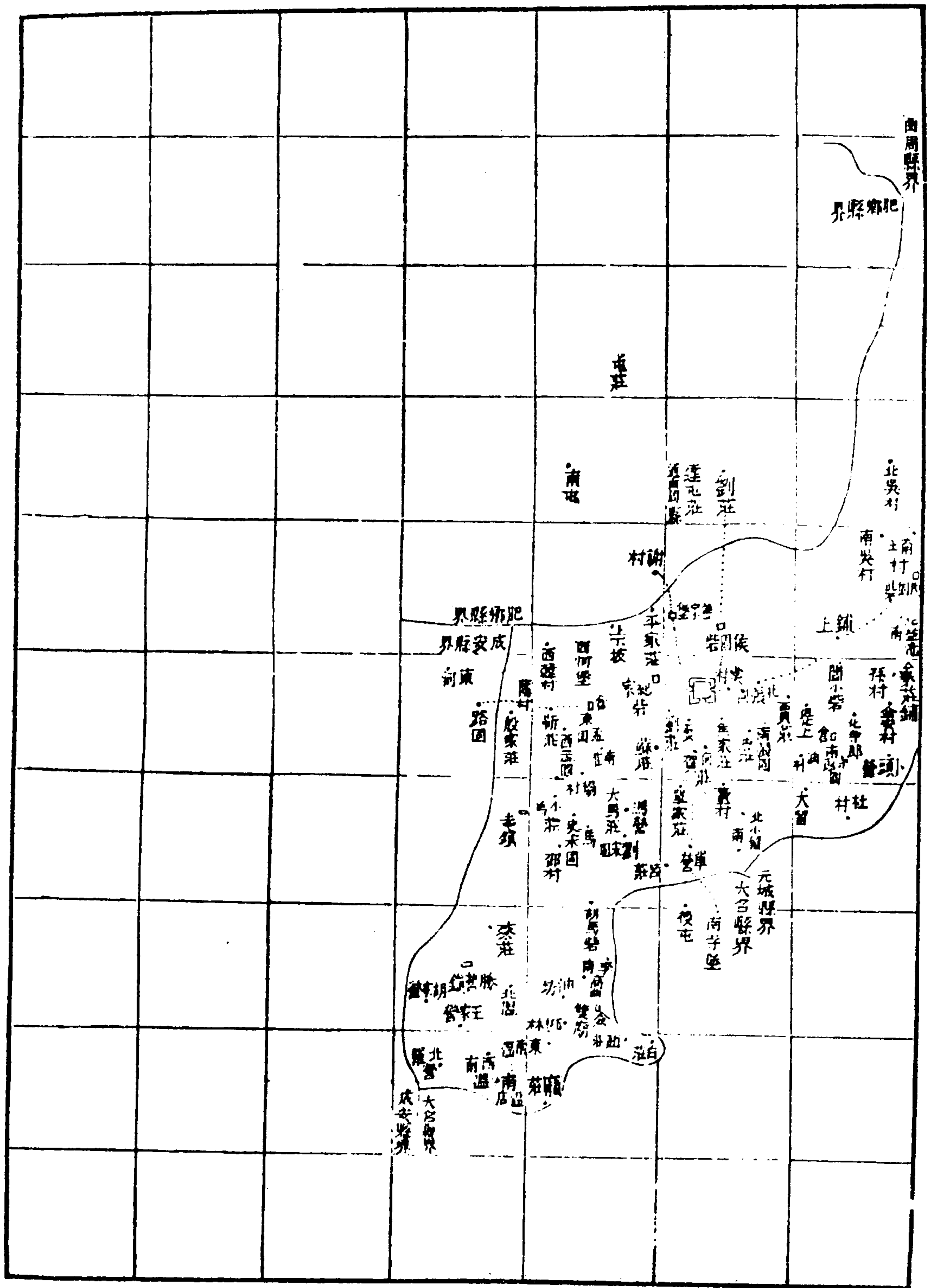


肥鄉縣府東南四十里東至廣平縣界三十五里西至邯鄲
縣界三十五里至縣治七十里南至成安縣界十六里北至
永年縣界二十三里至縣治四十里東南至廣平縣界三十
里至縣治三十六里西南至成安縣界二十五里至縣治四
十里東北至曲周縣界三十里至縣治六十里西北至永年
縣界二十二里至縣治四十里

雞澤縣圖

雞澤縣府東北六十里東至曲周縣界三十里西至永年縣界二十二里至順德府南和縣界二十二里至縣治四十里南至永年縣界三十五里北至順德府平鄉縣界十里至縣治十五里東南至曲周縣界三十里至縣治三十八里西南至永年縣界三十八里至縣治六十里東北至平鄉縣界二十五里至曲周縣界二十五里西北至南和縣界十里

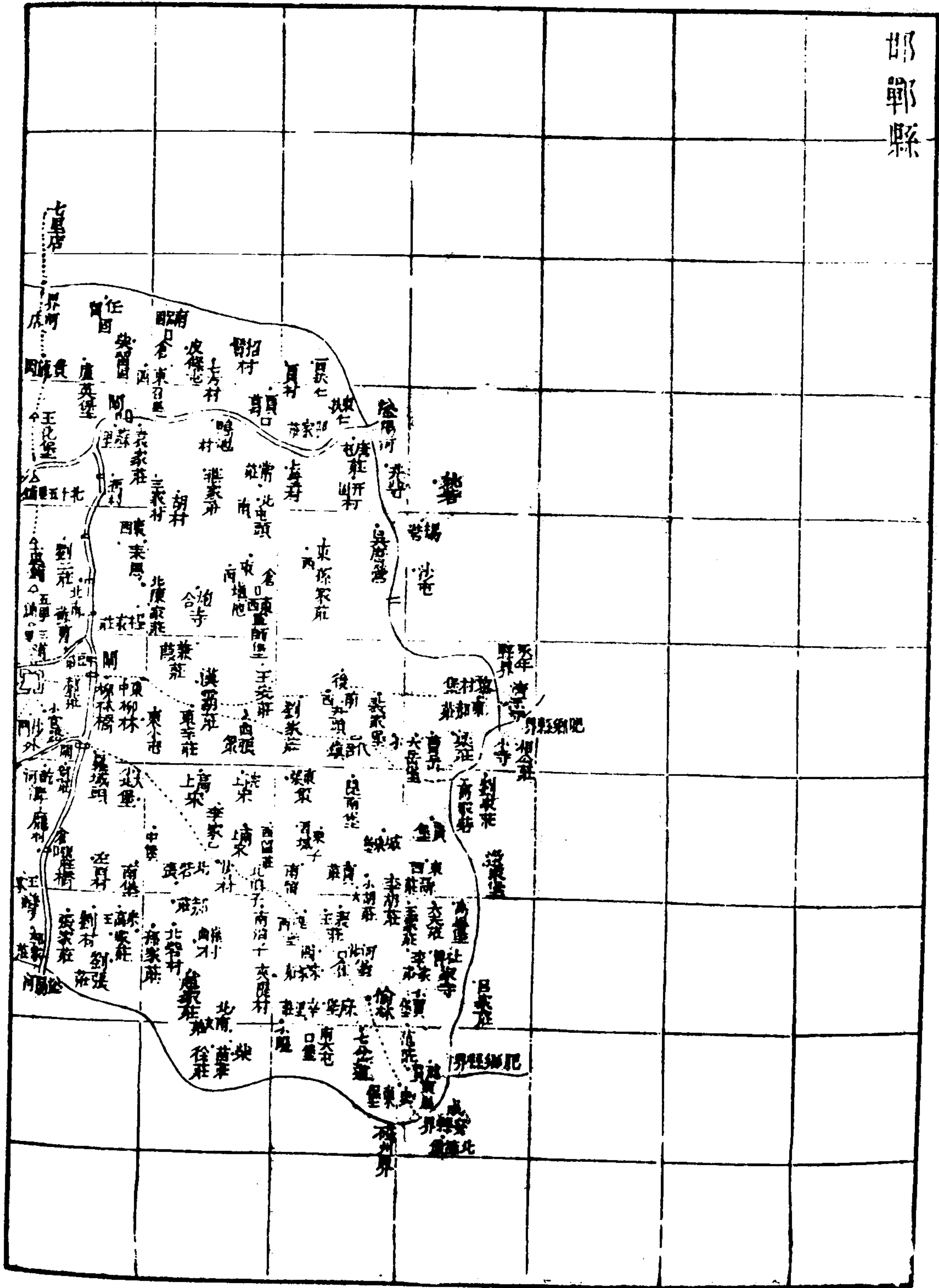
廣平縣圖

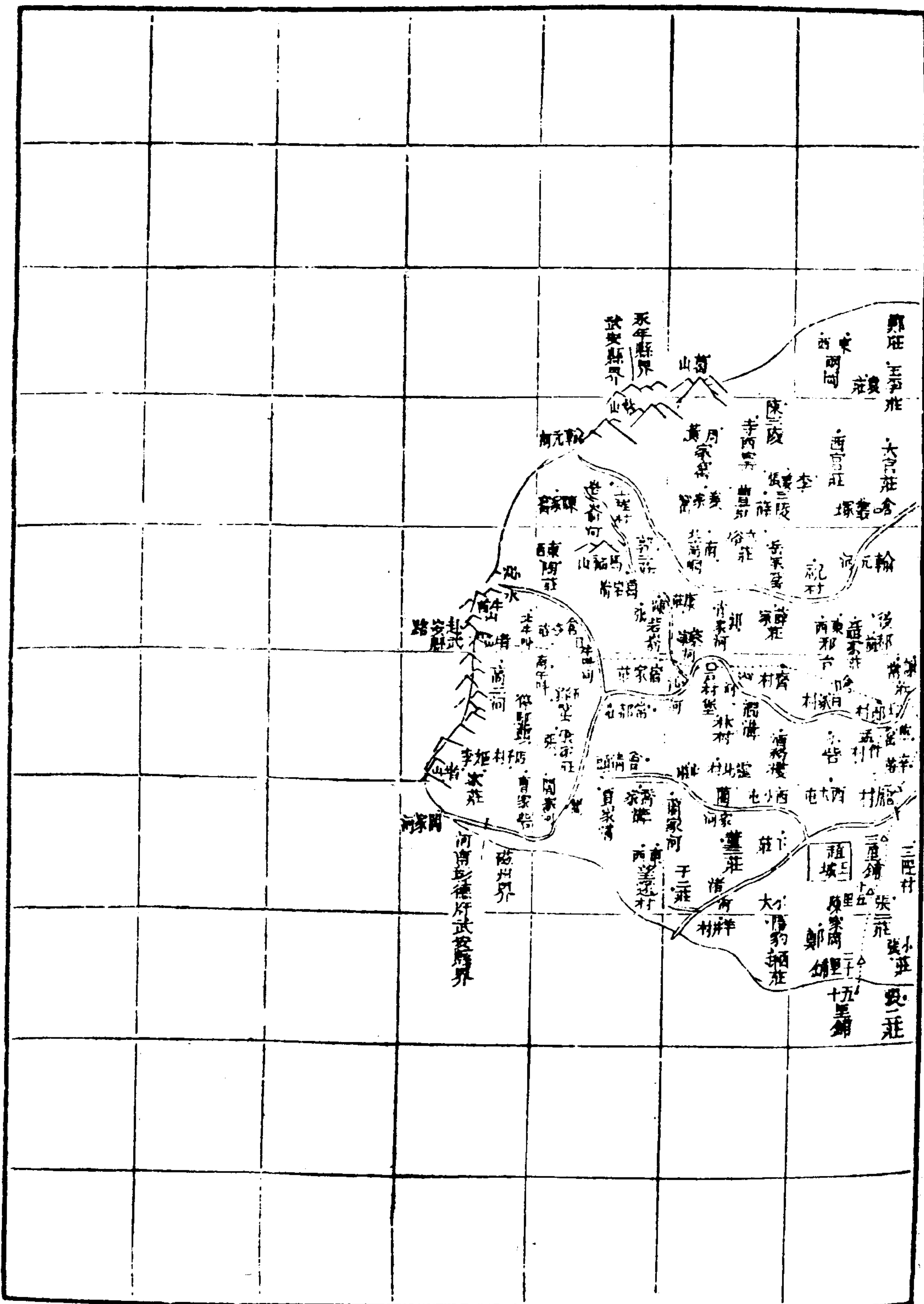


廣平縣府東南六十里東至山東東昌府館陶縣界三十里
至縣治九十里西至成安縣界十五里至縣治四十五里南
至大名府大名縣界十四里由大道至縣治六十五里北至
肥鄉縣界十里東南至大名府元城縣界十五里至縣治六
十五里西南至成安縣界三十六里至大名縣界三十六里
東北至曲周縣界五十里由大道至縣治八十里西北至肥
鄉縣界六里至縣治三十六里

邯鄲縣圖


邯鄲縣





邯鄲縣府西南五十里東至肥鄉縣界三十五里至縣治七
十里西至河南彰德府武安縣界三十五里至縣治六十里
南至磁州界二十里至州治七十里北至永年縣界三十里
至臨洺關四十五里東南至成安縣界四十里至縣治五十
五里西南至磁州界三十里東北至永年縣界三十里至縣
治五十里西北至永年縣界三十五里至河南武安縣界三
十五里

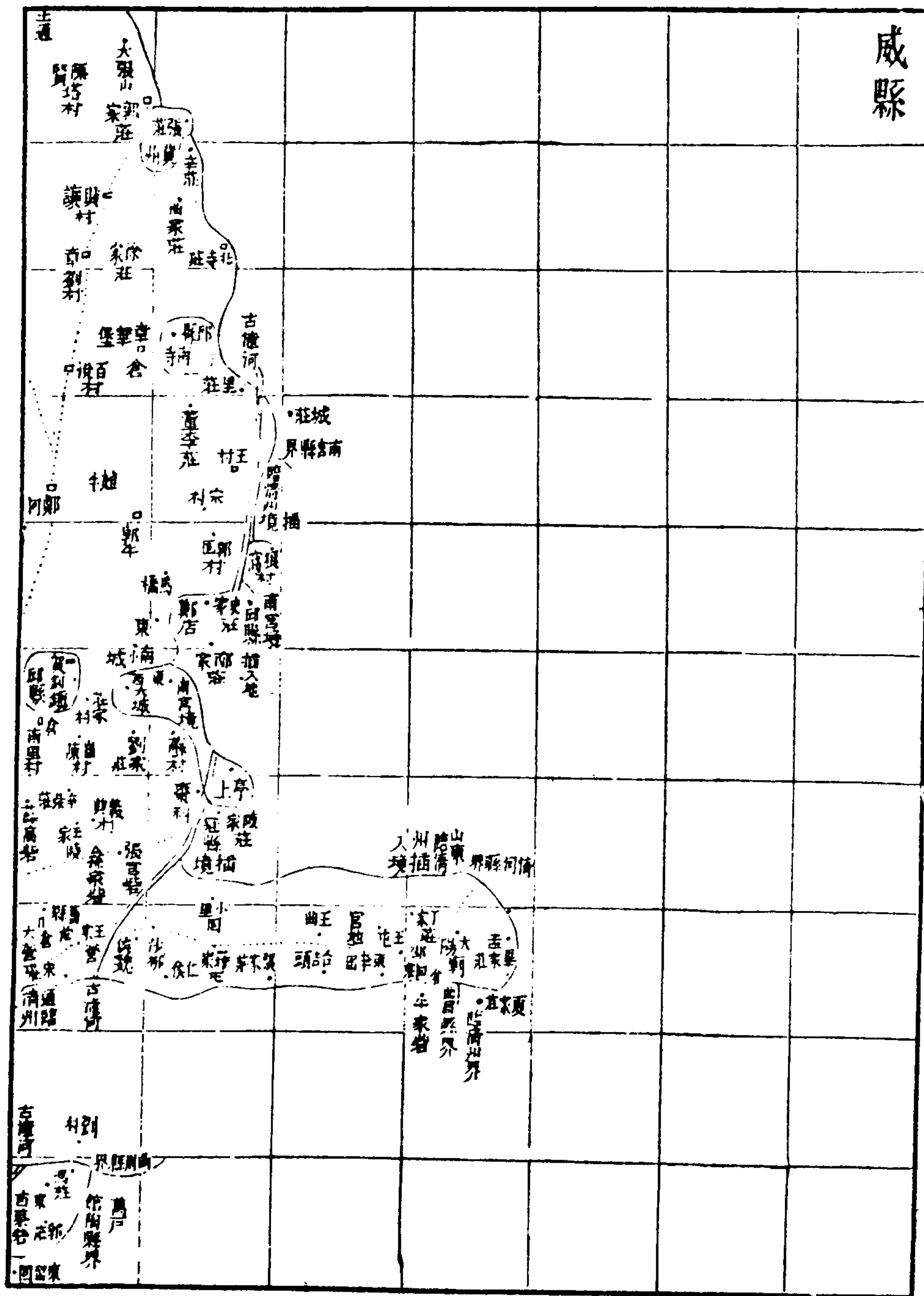
成安縣圖



成安縣府南少西六十里東至廣平縣界三十里至縣治四
十五里西至磁州界十五里至州治六十五里南至河南彰
德府臨漳縣界二十三里至縣治二十五里北至肥鄉縣界
十三里至縣治四十里東南至大名府大名縣界三十五里
至縣治九十五里西南至磁州界二十里至州治六十五里
東北至廣平縣界三十三里至肥鄉縣界三十三里西北至
邯鄲縣界十五里至縣治五十五里

威
縣
圖

威縣

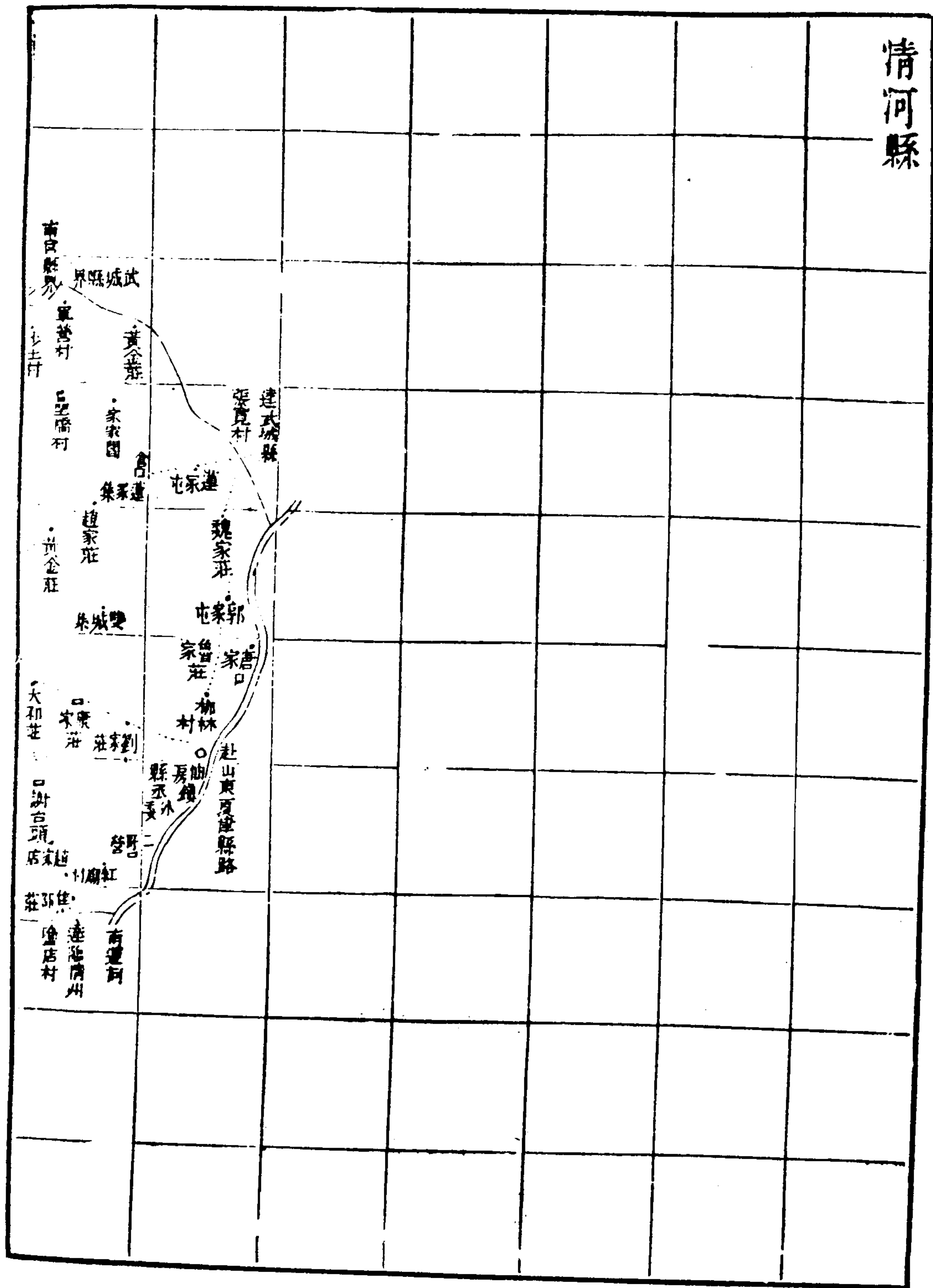


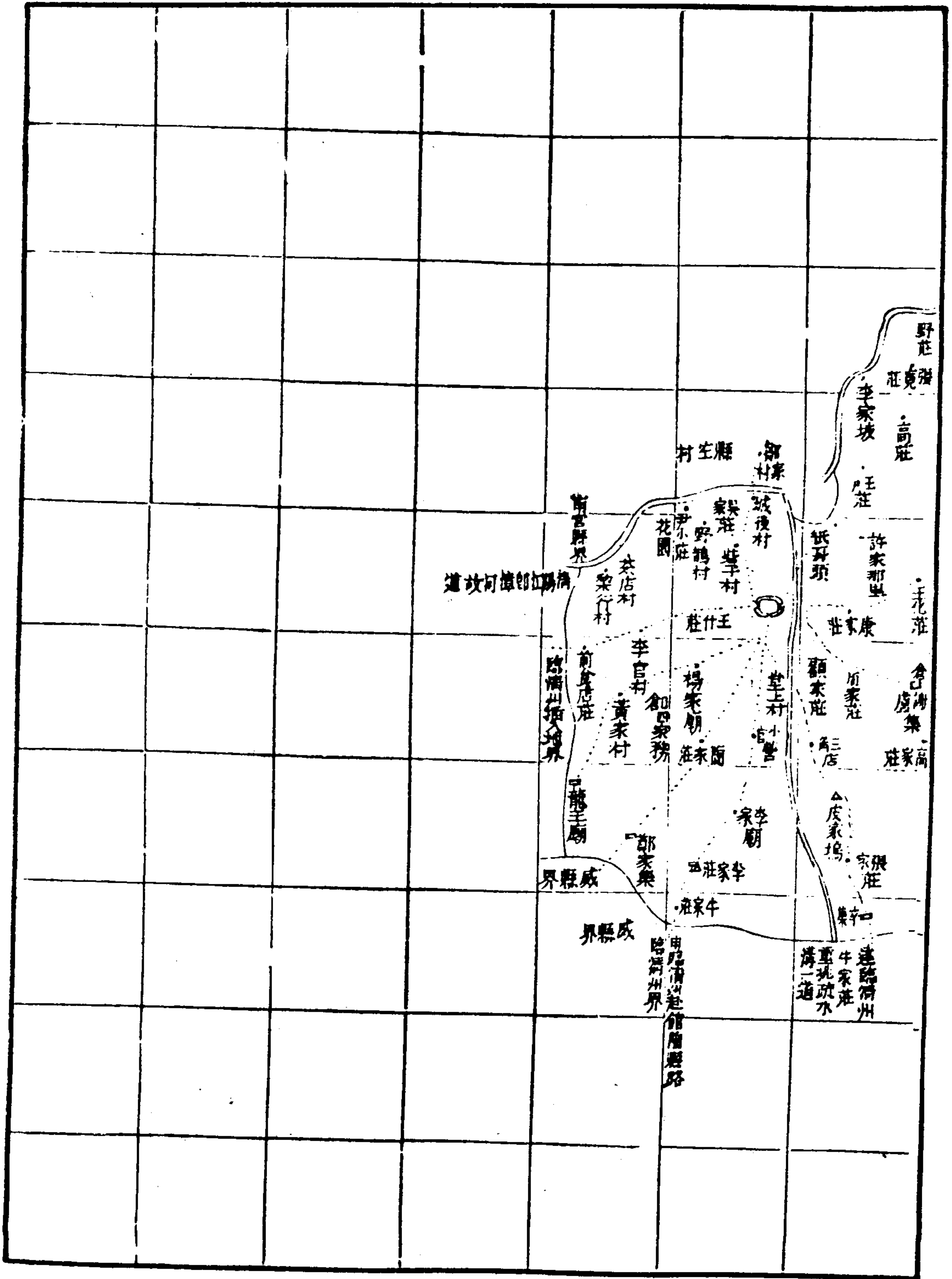
威縣府東北一百十里東至山東臨清州界五十五里由大道至州治九十里至清河縣界五十五里由大道至縣治七十里西至順德府廣宗縣界一里由大道至縣治三十里南至曲周縣界二十里由大道至縣治七十里北至冀州南宮縣界七十五里至縣治九十里東南至曲周縣界三十里至山東東昌府館陶縣界三十里至縣治八十里西南至廣宗縣界八里東北至南宮縣界七十里西北至廣宗縣界一里至縣治三十里又西北至縣界五十里

光緒二十九年五月

清河縣圖

清河縣



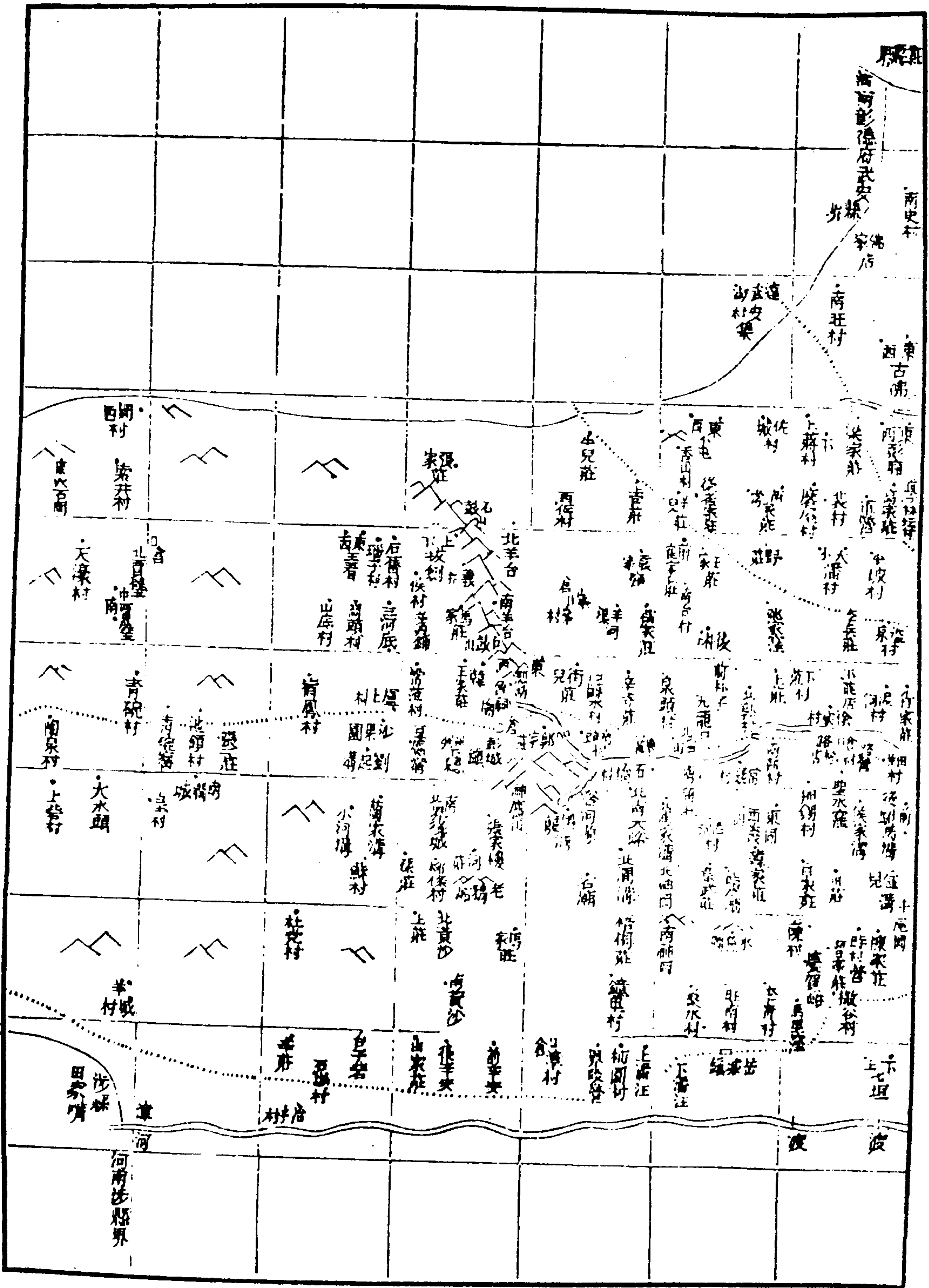


清河縣府東北一百八十里東至山東臨清州夏津縣界三
十五里西至山東臨清州界十五里南至山東臨清州界二
十五里由大道至州治五十里北至冀州南宮縣界七里東
南至山東夏津縣界三十里至縣治七十里西南至威縣界
三十里由大道至縣治七十里東北至山東臨清州武城縣
界三十里至縣治五十里西北至南宮縣界十三里至縣治
八十五里

磁

州

圖



磁州府西南一百二十里東至河南彰德府臨漳縣界十里
至縣治五十里又東至成安縣界五十里至縣治六十五里
西至河南彰德府涉縣界一百二十里至縣治一百八十里
南至河南彰德府安陽縣界二十里至縣治七十里北至邯
鄲縣界五十里至縣治七十里東南至河南臨漳縣界十里
西南至河南安陽縣界六十里至縣治八十五里東北至邯
鄲縣界五十五里至成安縣界五十五里西北至河南彰德
府武安縣界五十里至縣治九十里

畿輔通志卷五十二

略七 輿地七

大名府全圖

大名縣圖

元城縣圖

南樂縣圖

清豐縣圖

東明縣圖

開州圖

長垣縣圖

宜化府全圖

宜化縣圖

赤城縣圖

萬全縣圖

龍門縣圖

懷來縣圖

蔚州圖

百靈縣圖

懷安縣圖

延慶州圖

保安州圖

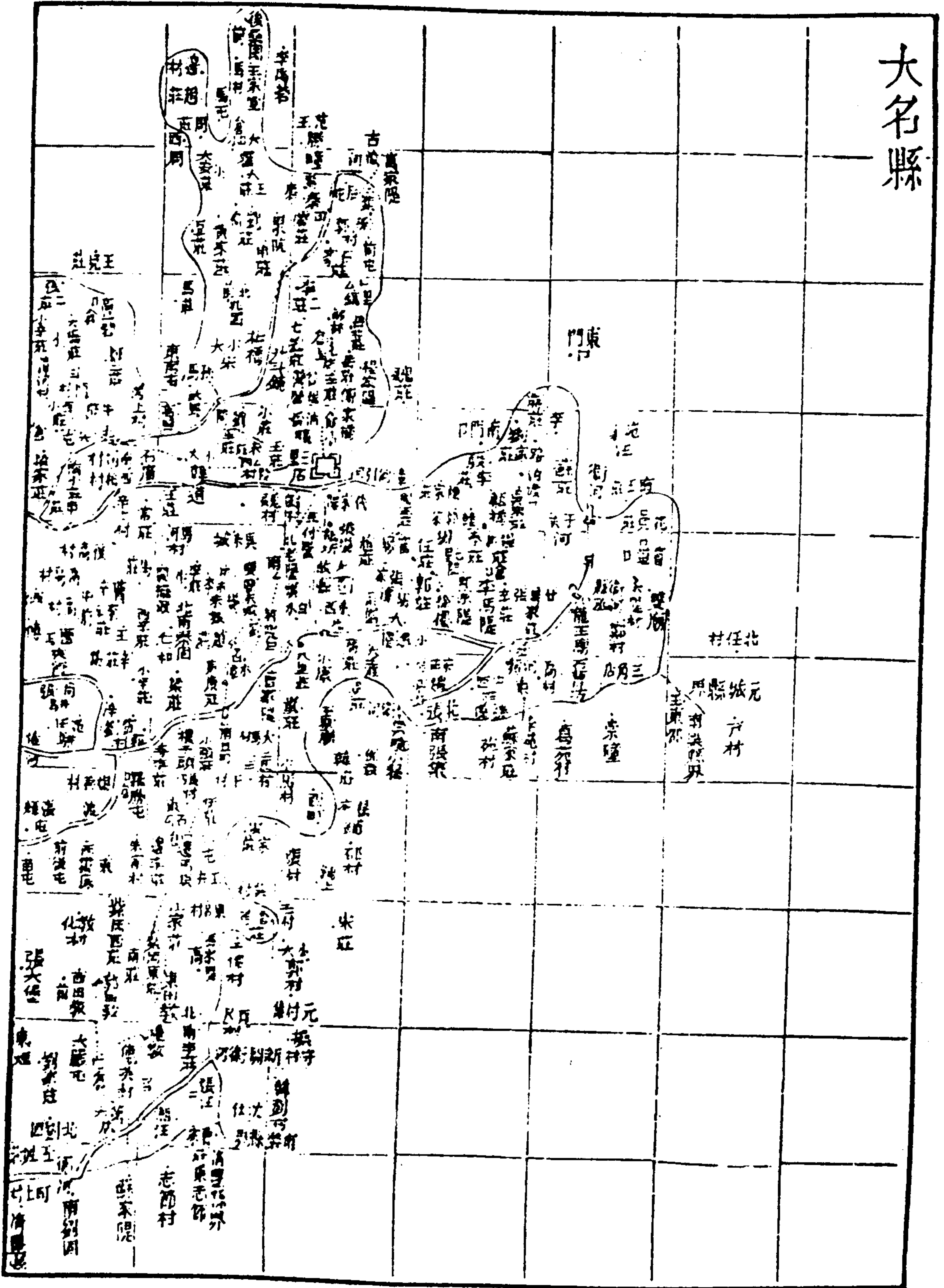
大名府全圖

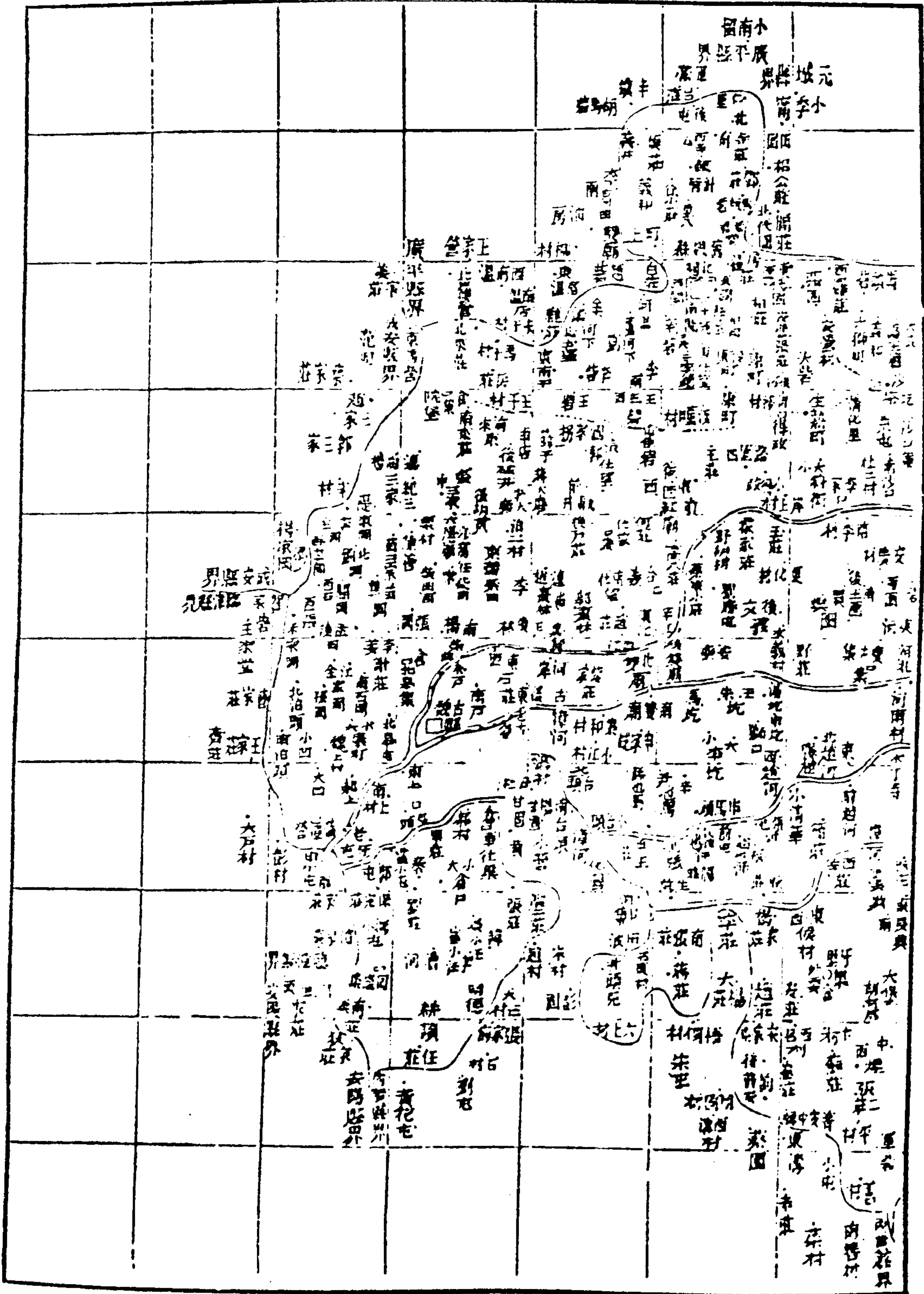
大名府在省治西南八百里至

京師一千一百二十里東西廣二百里南北袤三百七十里治
元城大名領州一縣六大名元城南樂清豐東明開州長垣
東界山東曹州府西界廣平府河南彰德府南界河南開封
府歸德府北界山東東昌府東南界山東曹州府西南界河
南衛輝府東北界山東東昌府西北界廣平府

大名縣圖

大名縣

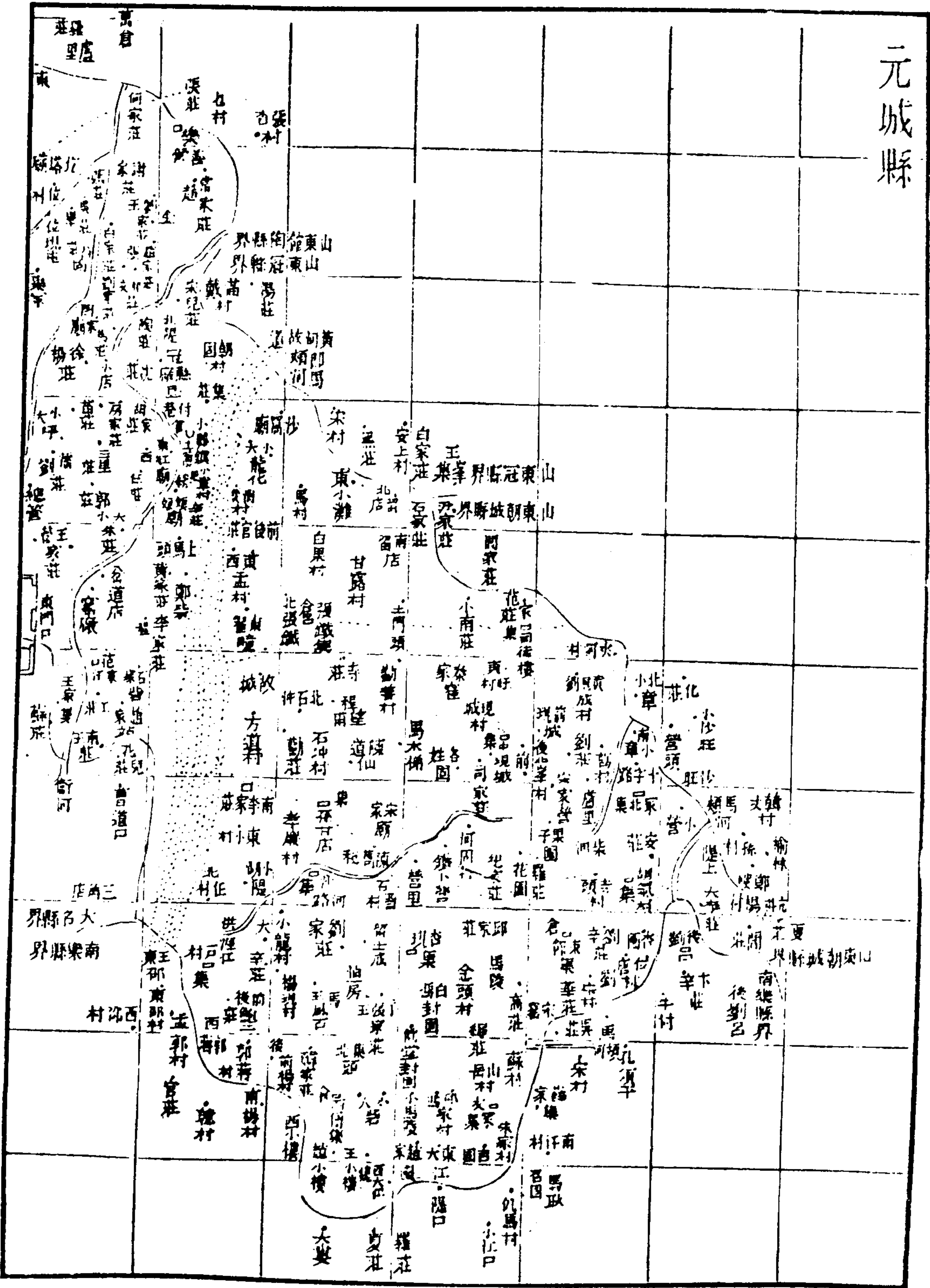


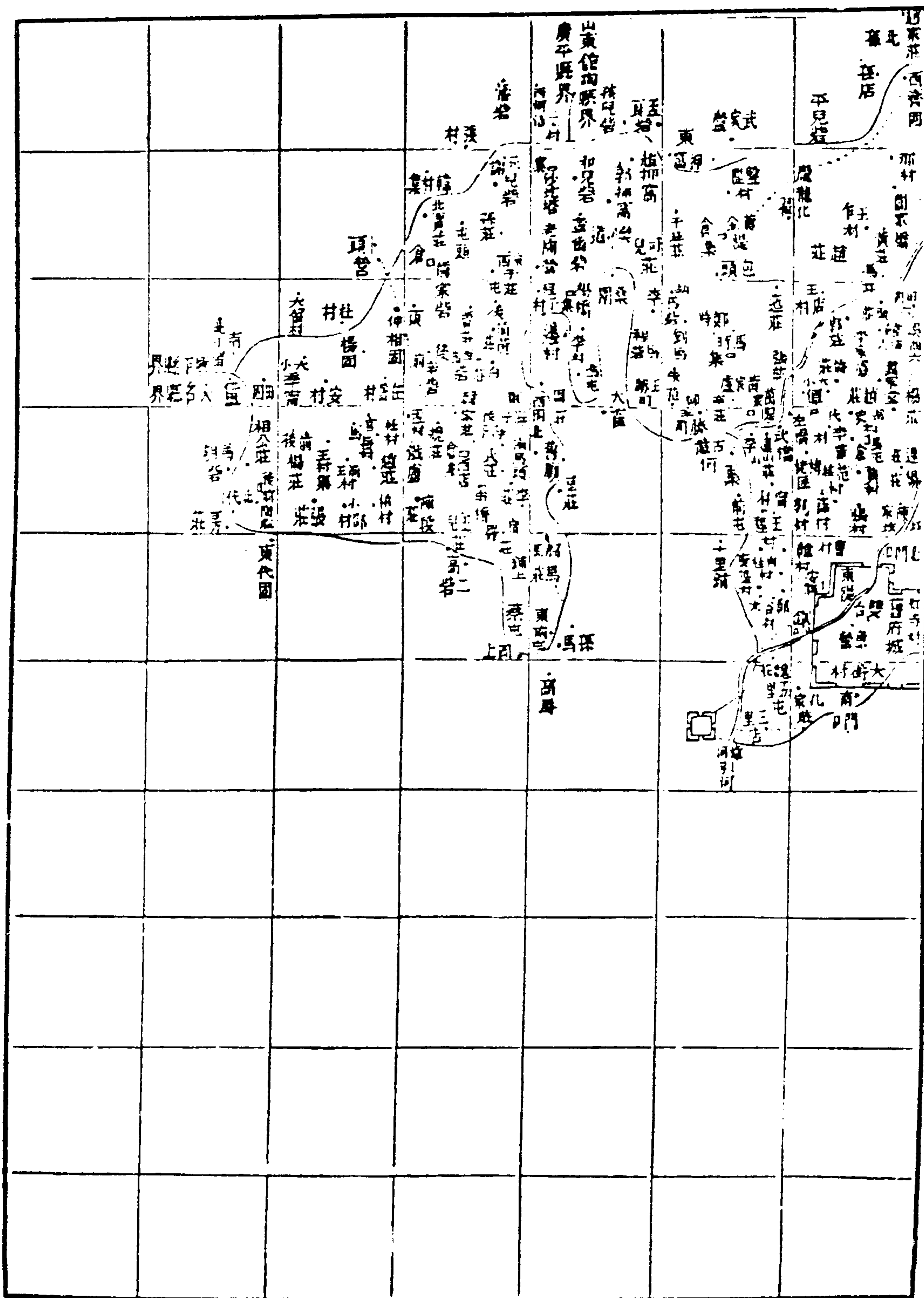


大名縣附郭東至元城縣界二十五里西至河南彰德府臨漳縣界七十里至縣治九十五里南至南樂縣界十七里又南至清豐縣界五十里至縣治九十里北至元城縣界三十七里東南至南樂縣界二十五里至縣治五十里西南至河南彰德府內黃縣界六十六里至縣治九十里至河南彰德府安陽縣界八十五里至縣治一百七十里東北至元城縣界八里西北至廣平府廣平縣界五十里至縣治六十五里至廣平府成安縣界六十里至縣治九十五里

元城縣圖

元城縣

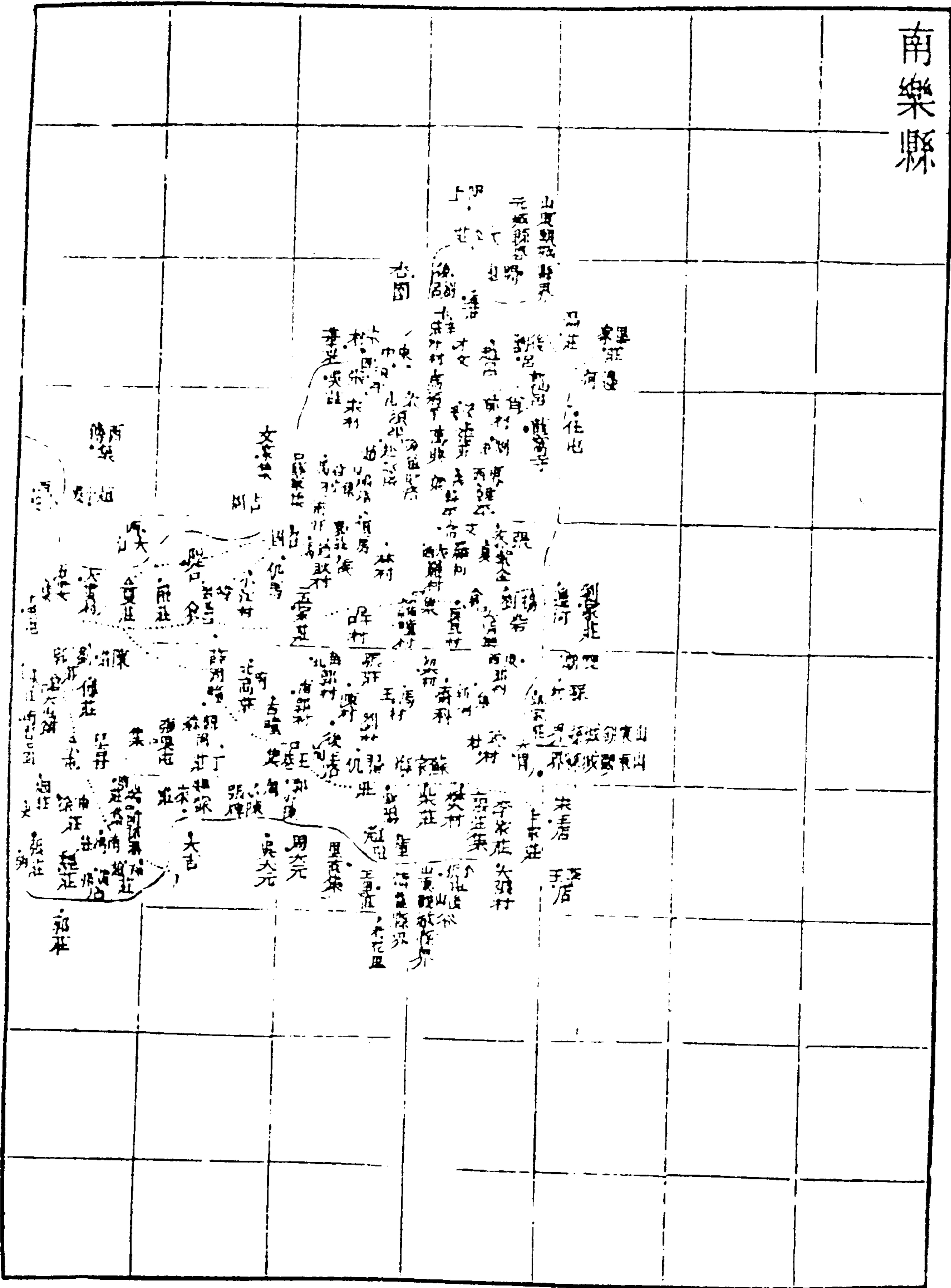


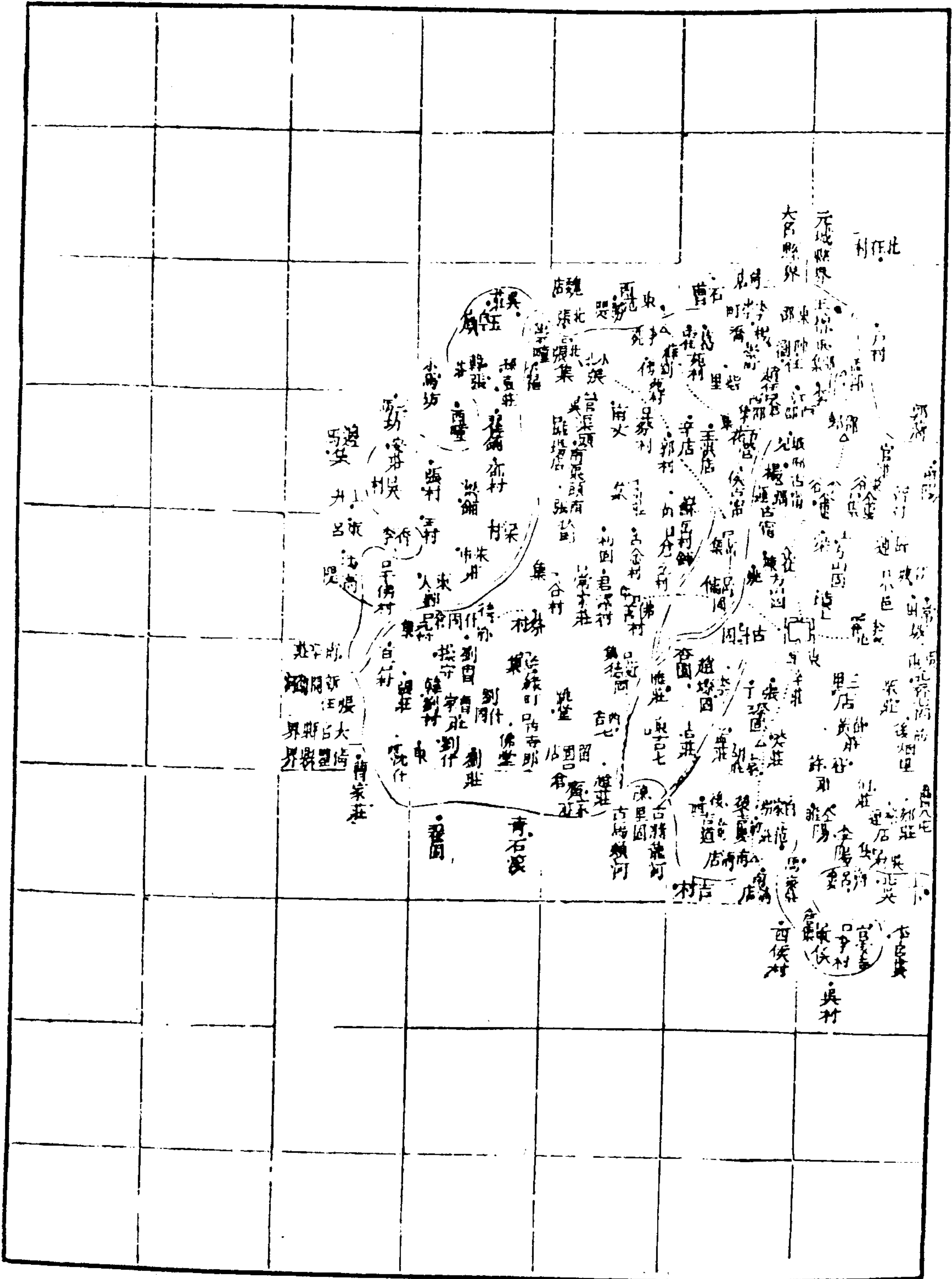


元城縣附郭東至大名縣界七里至山東曹州府朝城縣界
五十五里西無管轄南無管轄北至山東東昌府館陶縣界
四十五里東南至大名縣界三十里由縣界至南樂縣治五
十里又東南至南樂縣界七十五里至山東朝城縣界七十
五里至縣治九十里西南無管轄東北至山東東昌府冠縣
界四十五里至縣治六十五里至山東館陶縣界五十五里
至縣治一百里西北至廣平縣界四十五里至縣治六十五
里

南樂縣圖

南樂縣





南樂縣府東南五十里東至山東曹州府朝城縣界五十里
至縣治六十里西至大名縣界三十五里南至清豐縣界十
五里至縣治四十五里北至大名縣界二十五里至縣治五
十里東南至清豐縣界四十里至山東曹州府觀城縣界四
十里至縣治四十八里西南至清豐縣界三十里至大名縣
界三十五里東北至元城縣界五十里至山東朝城縣界五
十里西北至大名縣界二十五里至縣治五十里

清
豐
豆
縣
圖

清豐縣府南少東九十里東至山東曹州府觀城縣界四十里西至河南彰德府內黃縣界二十五里至縣治四十五里南至開州界二十里至州治五十里北至南樂縣界三十三里至縣治四十五里東南至山東曹州府濮州界四十五里至州治六十里至開州界四十五里西南至河南內黃縣界四十里至開州界四十里東北至南樂縣界五十里至山東觀城縣界四十五里至縣治五十里西北至大名縣界四十五里至縣治九十里

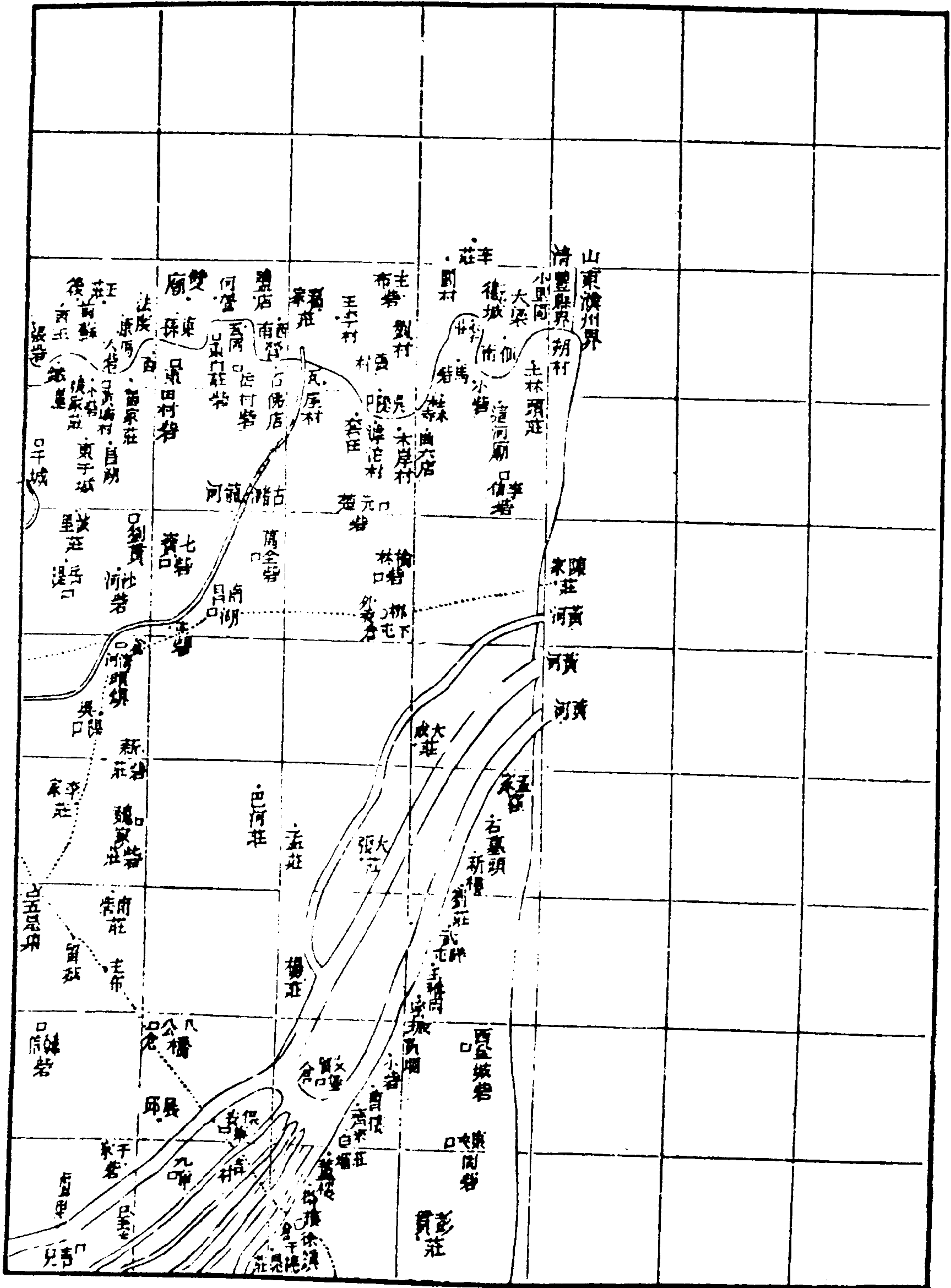
東明縣圖

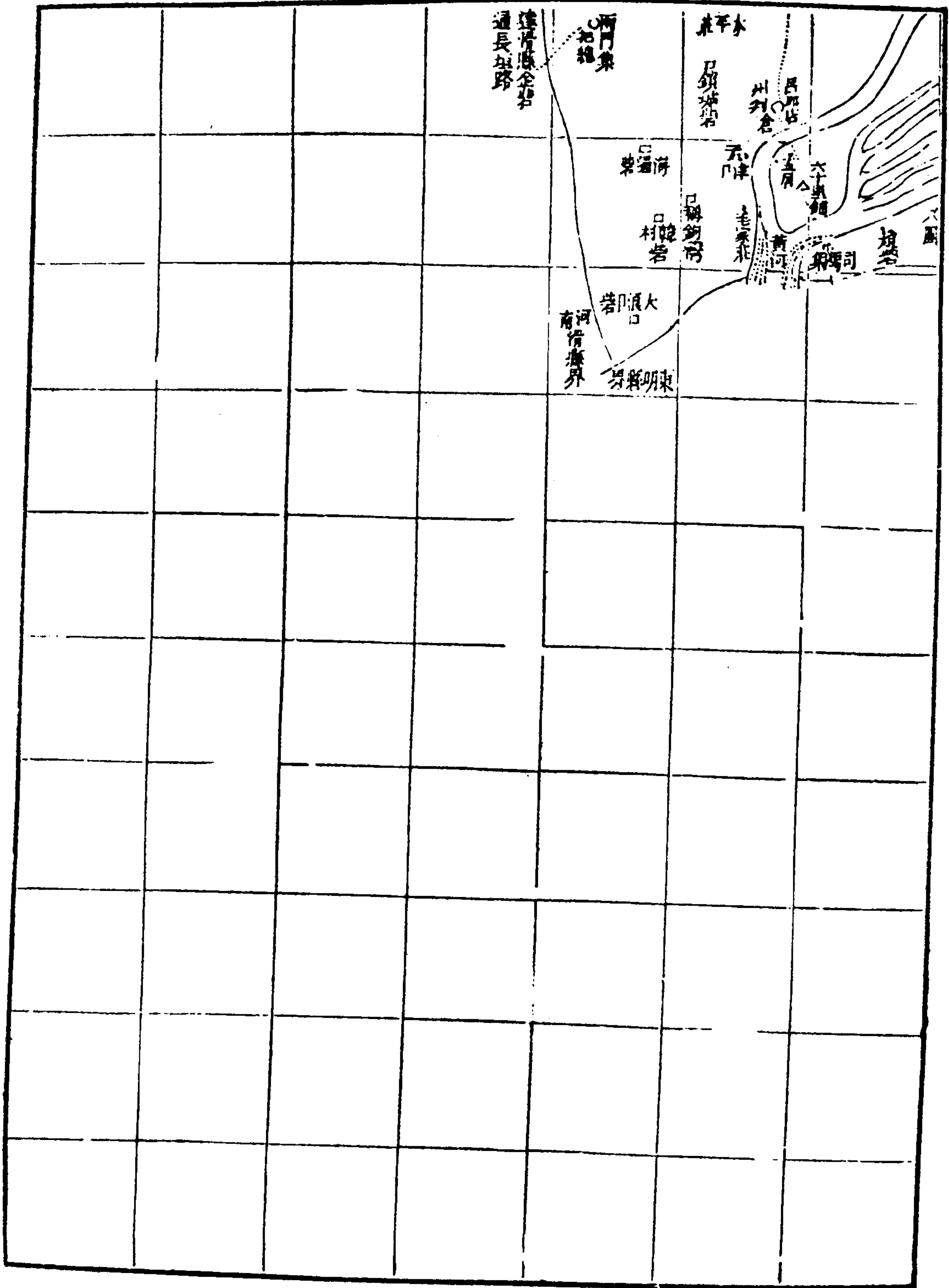
東明縣府南二百二十里東至山東曹州府荷澤縣界二十五里至縣治六十三里西至河南衛輝府滑縣界二十五里至縣治七十二里南至長垣縣界六十五里北至開州界二十五里至州治九十里東南至山東曹州府定陶縣界八十里至縣治九十里至曹州府曹縣界七十里至縣治一百二十里西南至長垣縣界三十里至縣治八十里東北至山東曹州府濮州界六十里至州治一百二十里西北至河南滑縣界三十里至縣治一百二十里

關

州

圖

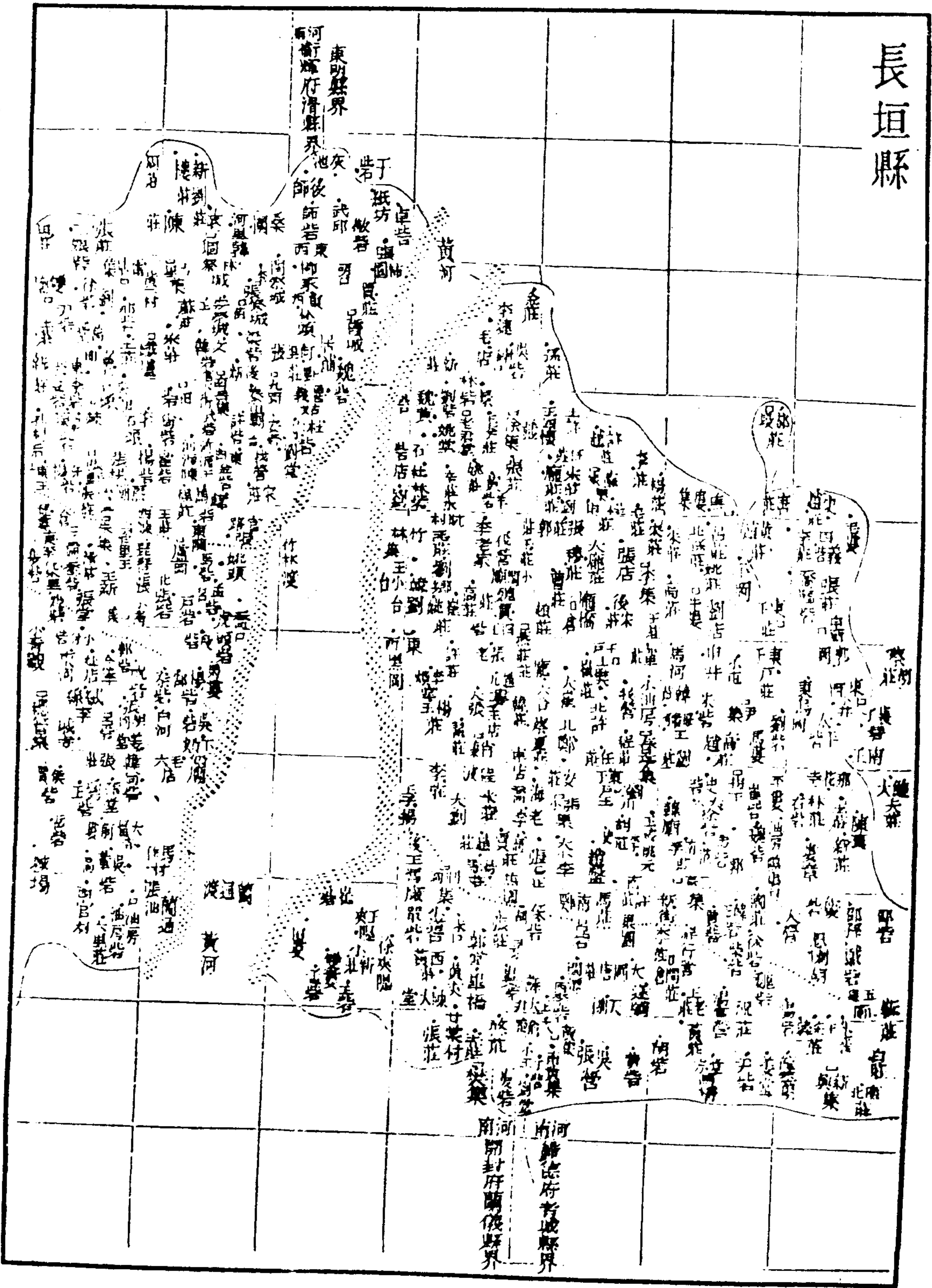


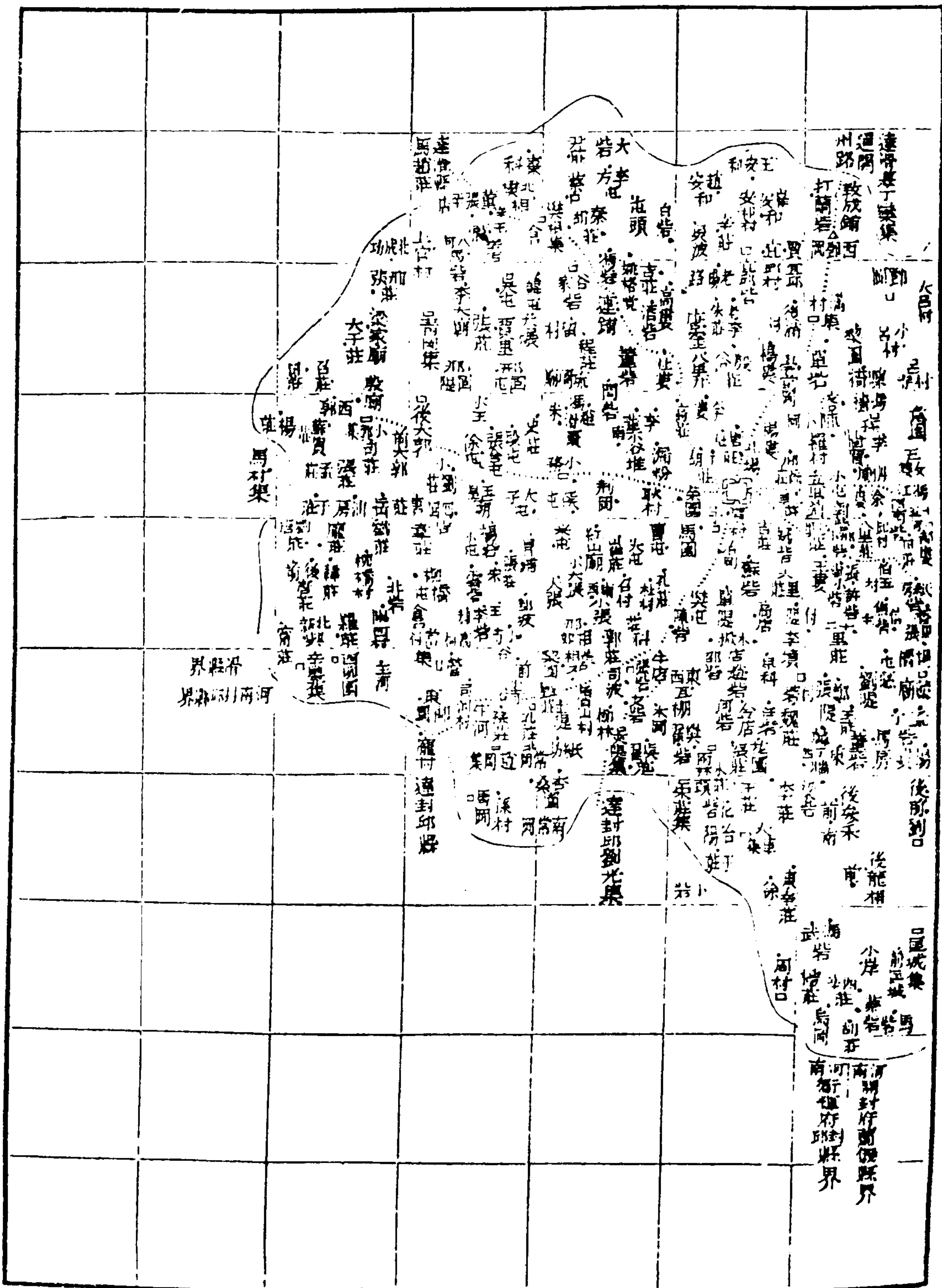


開州府南一百二十里東至山東曹州府濮州界五十二里
至州治六十里西至河南衛輝府滑縣界二十里南至東明
縣界六十五里至縣治九十里北至清豐縣界三十里至縣
治五十里東南至山東曹州府荷澤縣界八十五里至縣治
一百三十里西南至河南滑縣界五十里至縣治九十里東
北至清豐縣界六十里至山東濮州界六十里西北至河南
彰德府內黃縣界六十里至縣治六十五里至河南滑縣界
六十里

長垣縣圖

長垣縣

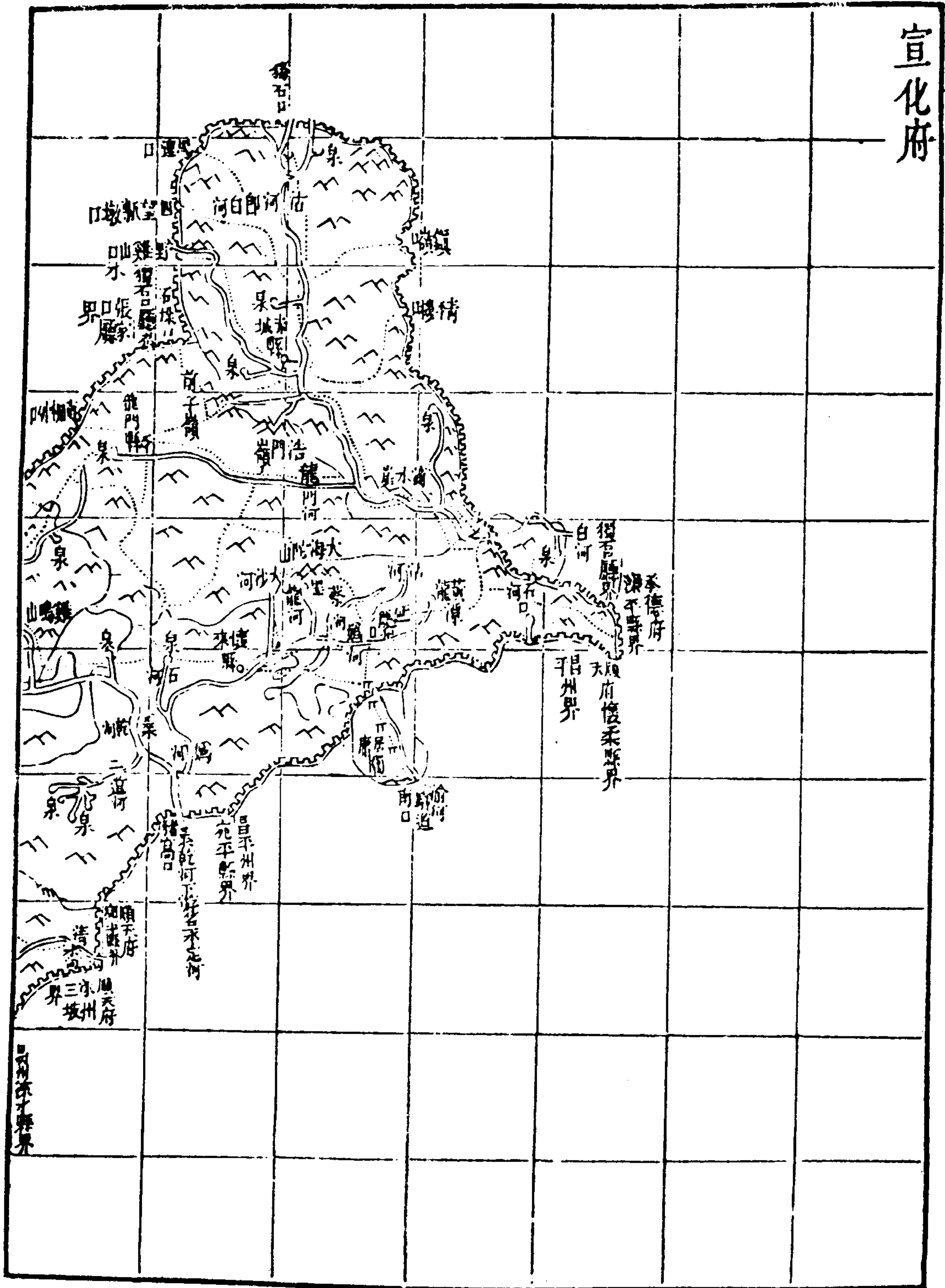


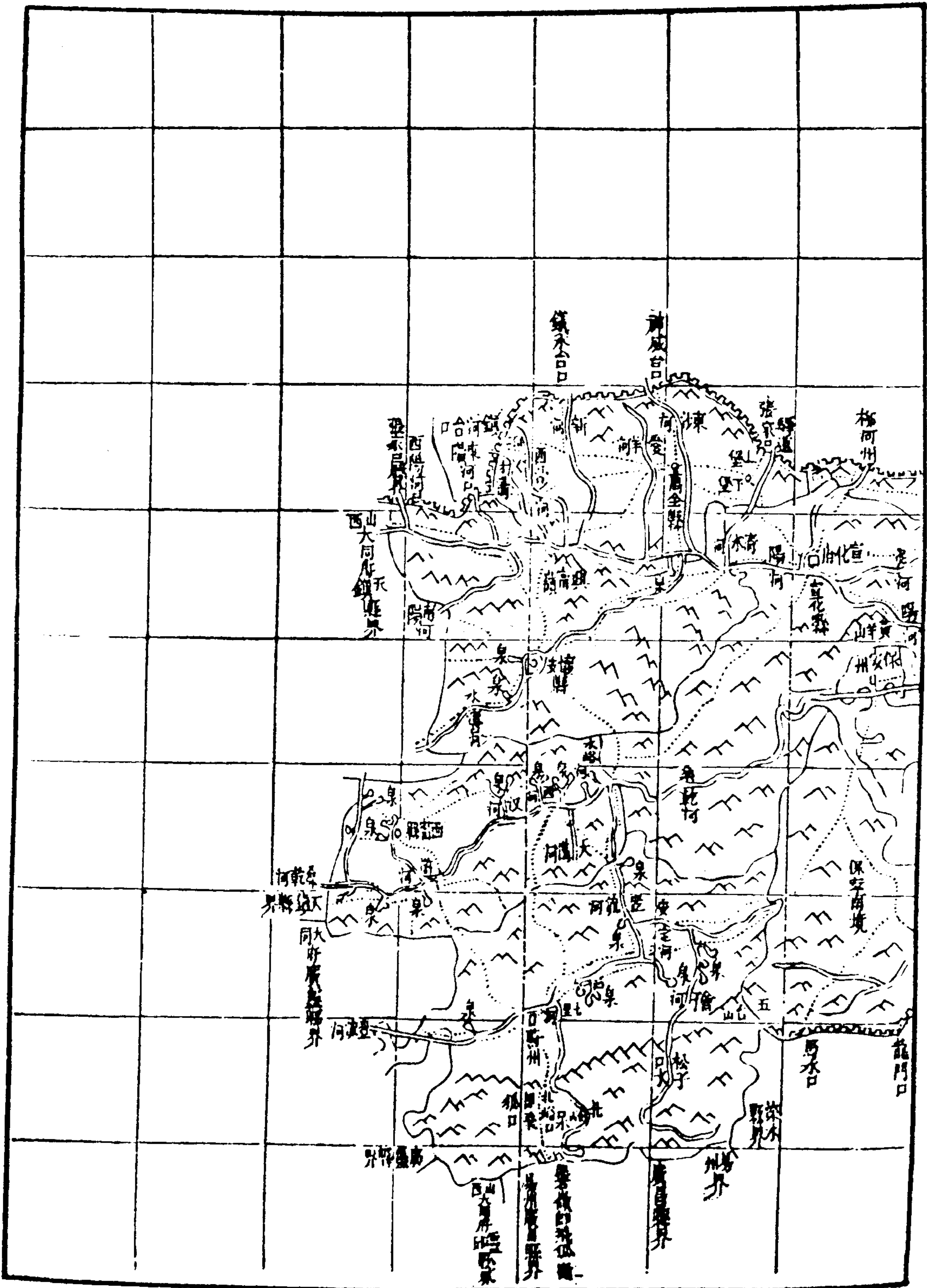


長垣縣府西南二百九十里東至東明縣界七十五里西至河南衛輝府滑縣界二十八里南至河南衛輝府封邱縣界三十里至縣治六十里北至河南滑縣界二十五里由大道至縣治一百里東南至河南開封府蘭儀縣界七十五里至縣治一百里又東南至河南歸德府考城縣界一百里至縣治一百三十里至山東曹州府曹縣界一百二十里至縣治一百五十里至東明縣界九十里西南至河南封邱縣界三十里至縣治七十里東北至東明縣界五十里至縣治八十里西北至滑縣界三十里由大道至縣治一百里

宣化府全圖

宣化府



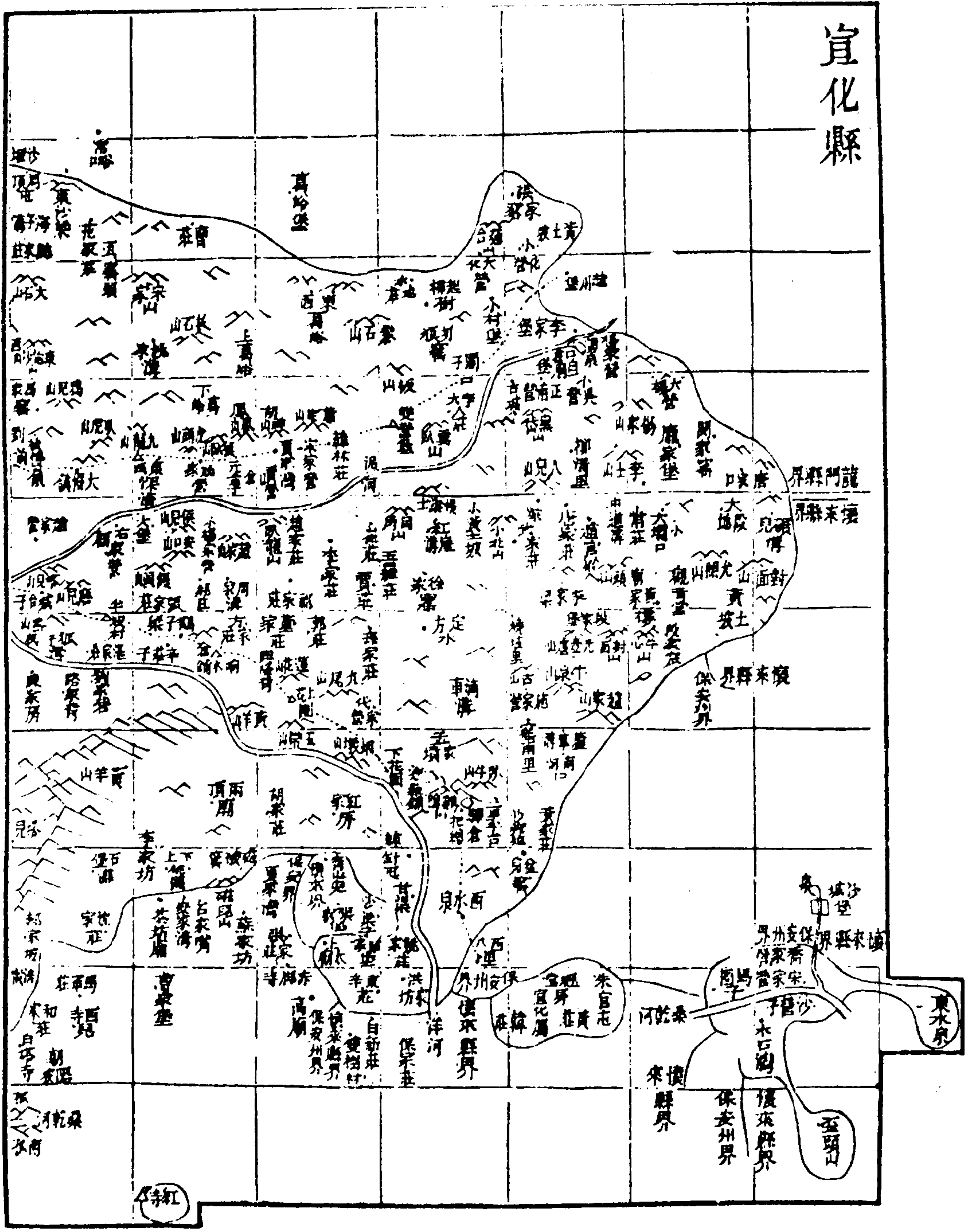


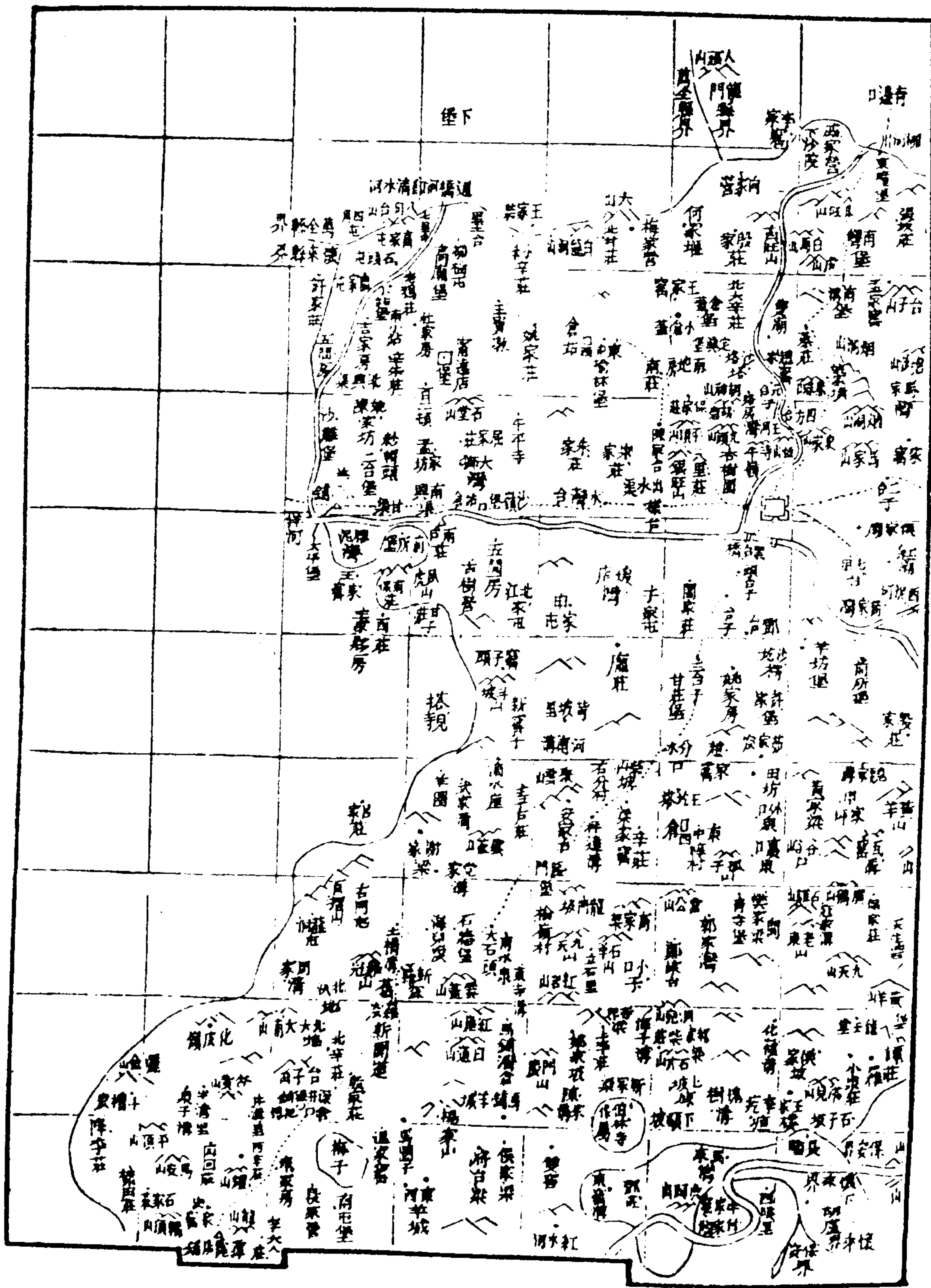
宣化府在省治北少西七百里至

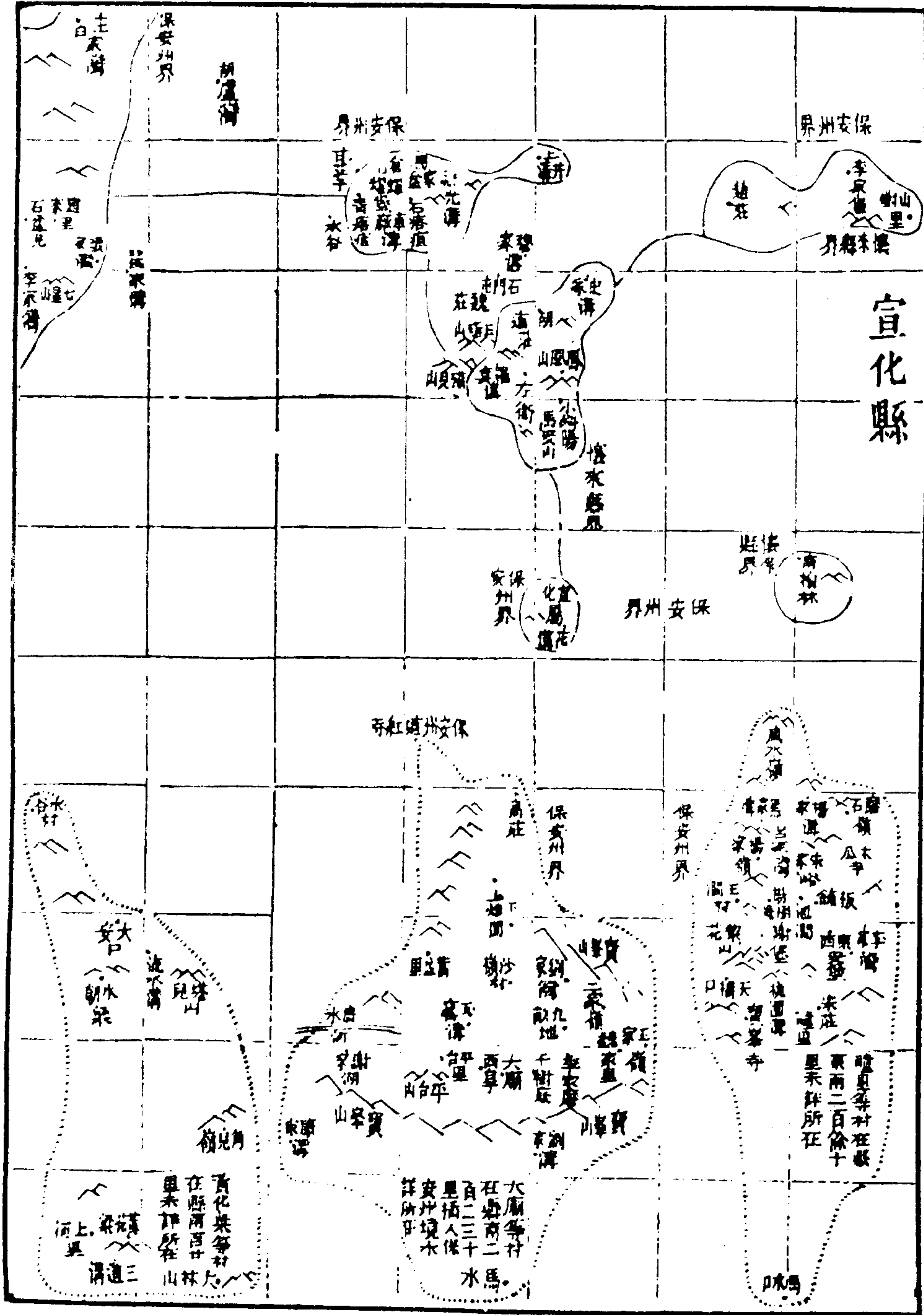
京師三百四十里東西廣四百四十里南北袤三百二十里治
宣化領州三縣七宣化赤城萬全龍門懷來蔚州西甯懷安
延慶保安東界承德府獨石口廳西界山西大同府南界易
州北界張家口廳東南界順天府西南界山西大同府東北
界獨石口廳西北界張家口廳

宣化縣圖

宣化縣



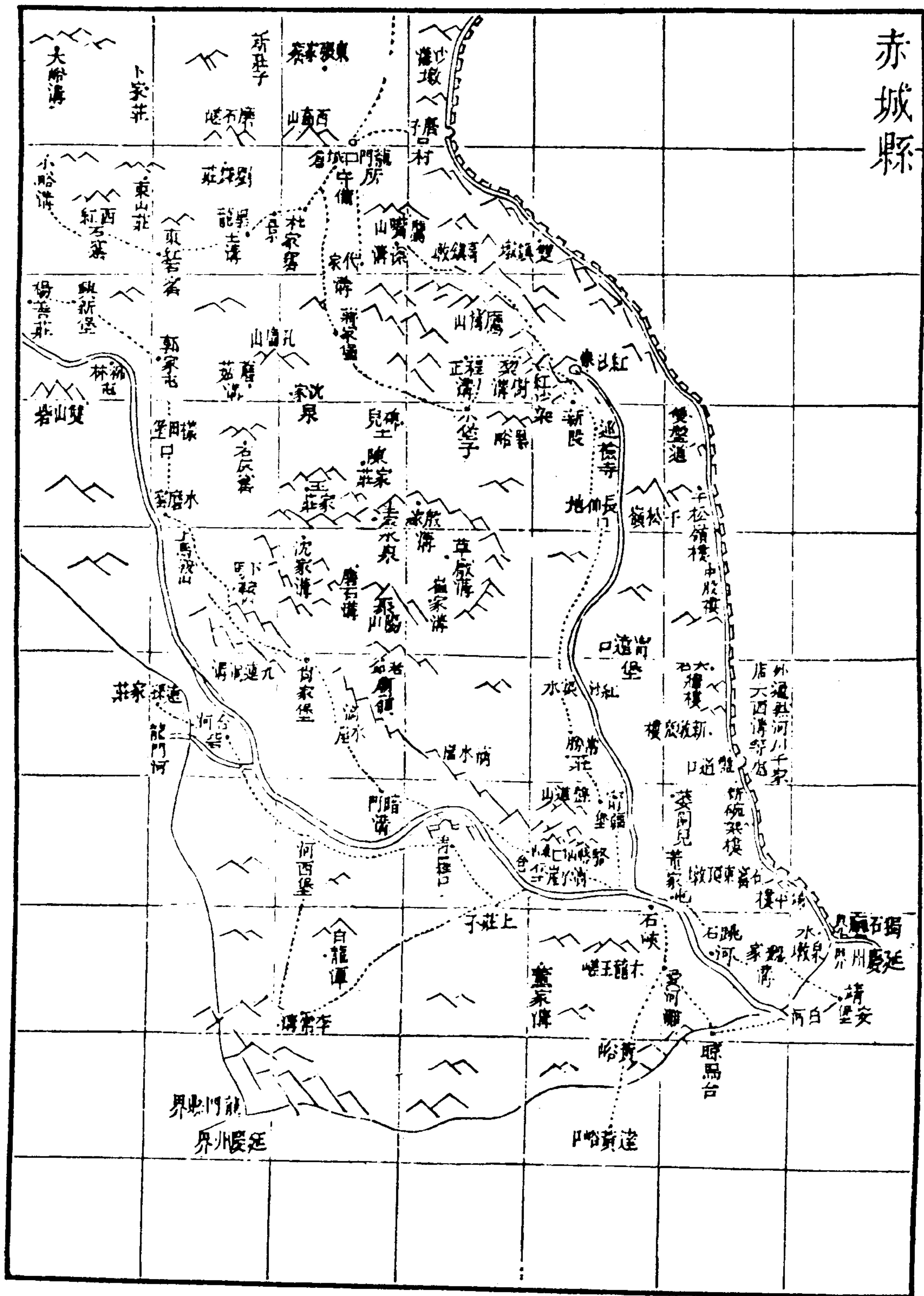


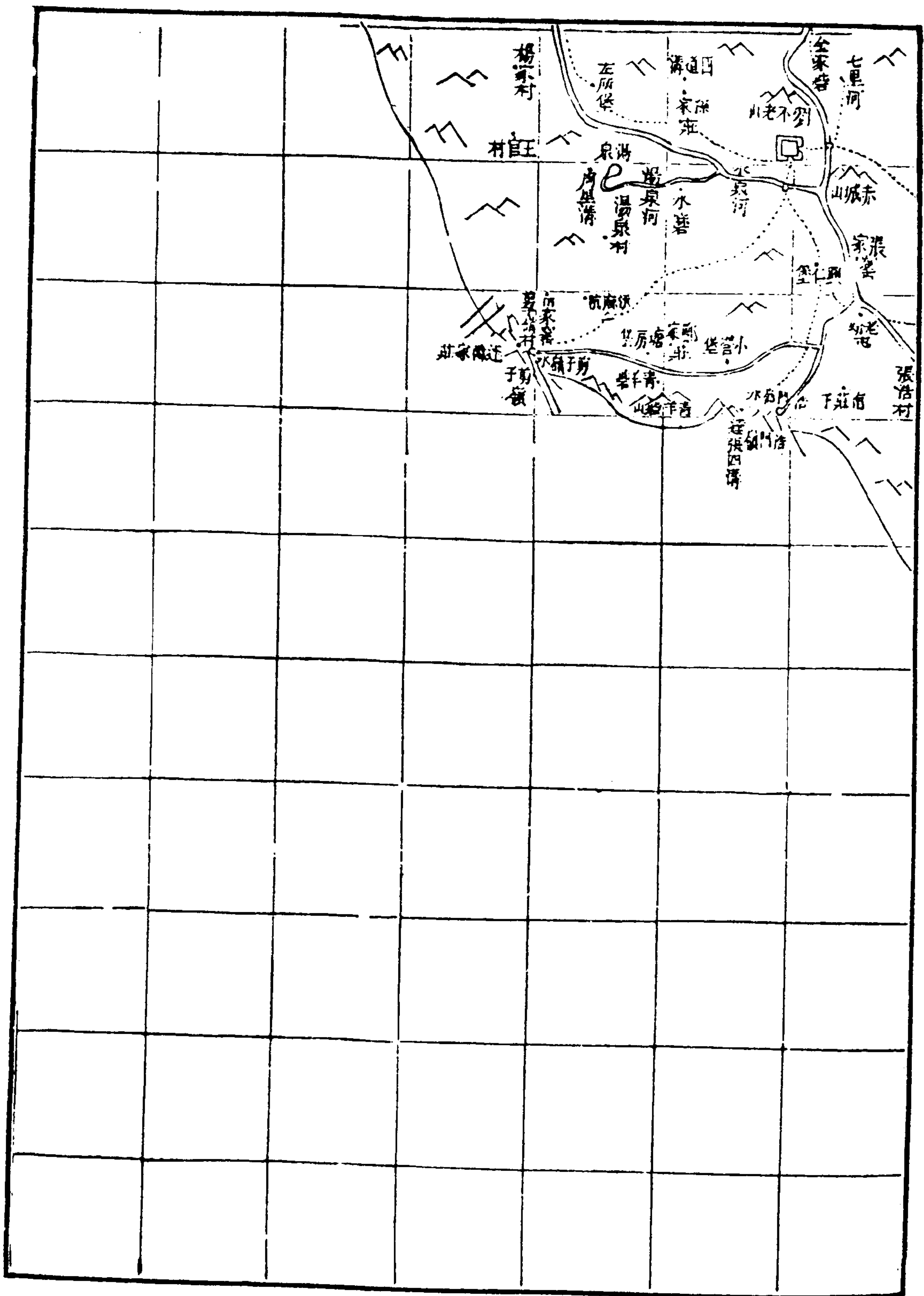


宣化縣附郭東至懷來縣界七十五里西至懷安縣界三十
五里至縣治一百二十里南至蔚州界一百三十五里至州
治二百四十里北至龍門縣界三十里東南至保安州界四
十五里至州治六十里至懷來縣界七十里至縣治一百五
十里西南至西甯縣界一百二十里至縣治二百里東北至
龍門縣界六十五里至縣治一百二十里西北至萬全縣界
四十里至縣治七十五里

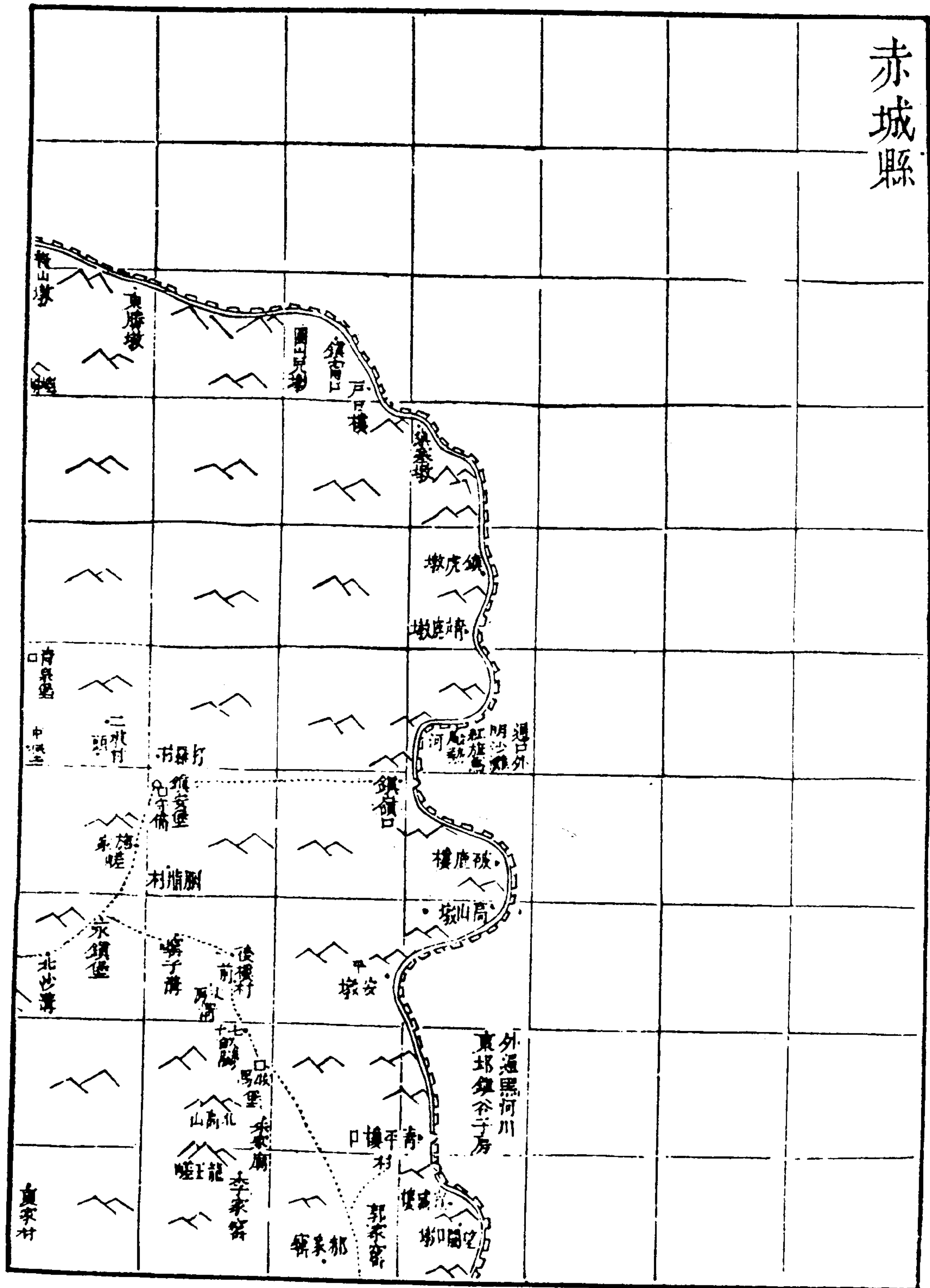
赤城縣圖

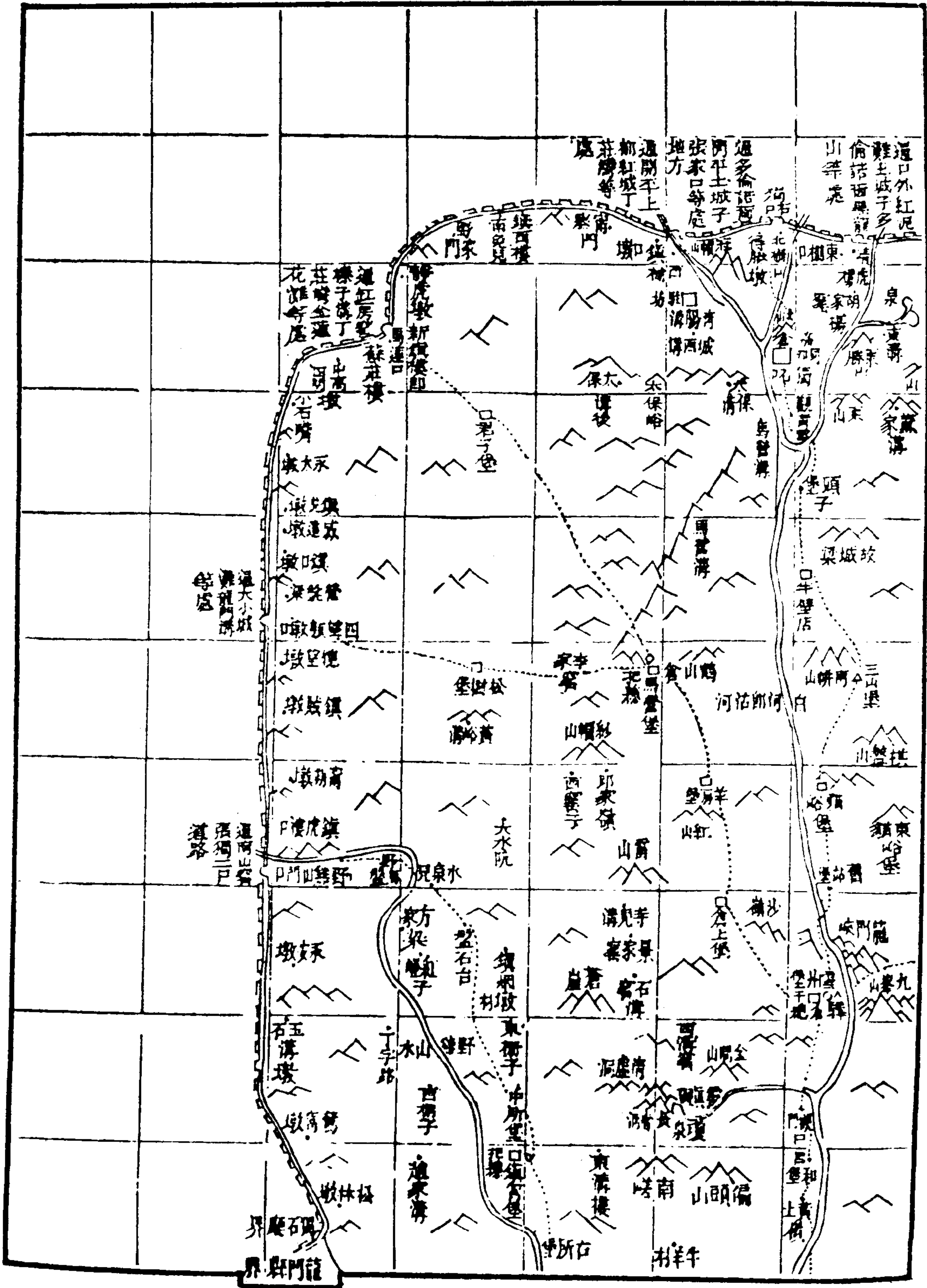
赤城縣





赤城縣

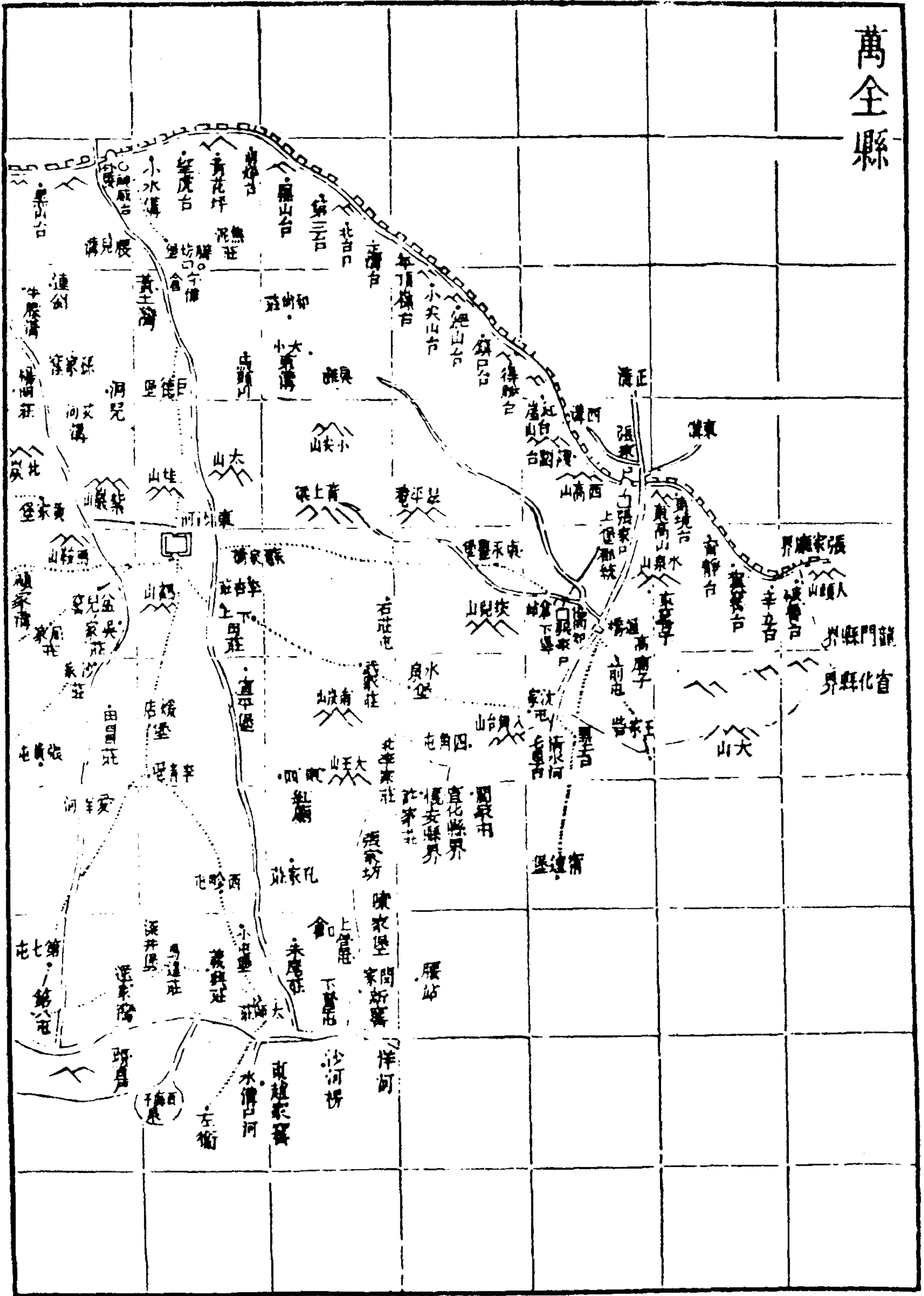




赤城縣府東北一百七十里東至邊牆五十里獨石廳界西
至龍門縣界三十里南至龍門縣界二十里北至邊牆一百
里獨石廳界東南至延慶州界八十里至州治一百三十里
西南至龍門縣界三十里至縣治六十里東北至邊牆七十
里獨石廳界西北至邊牆六十里獨石廳界

萬全縣圖

萬全縣

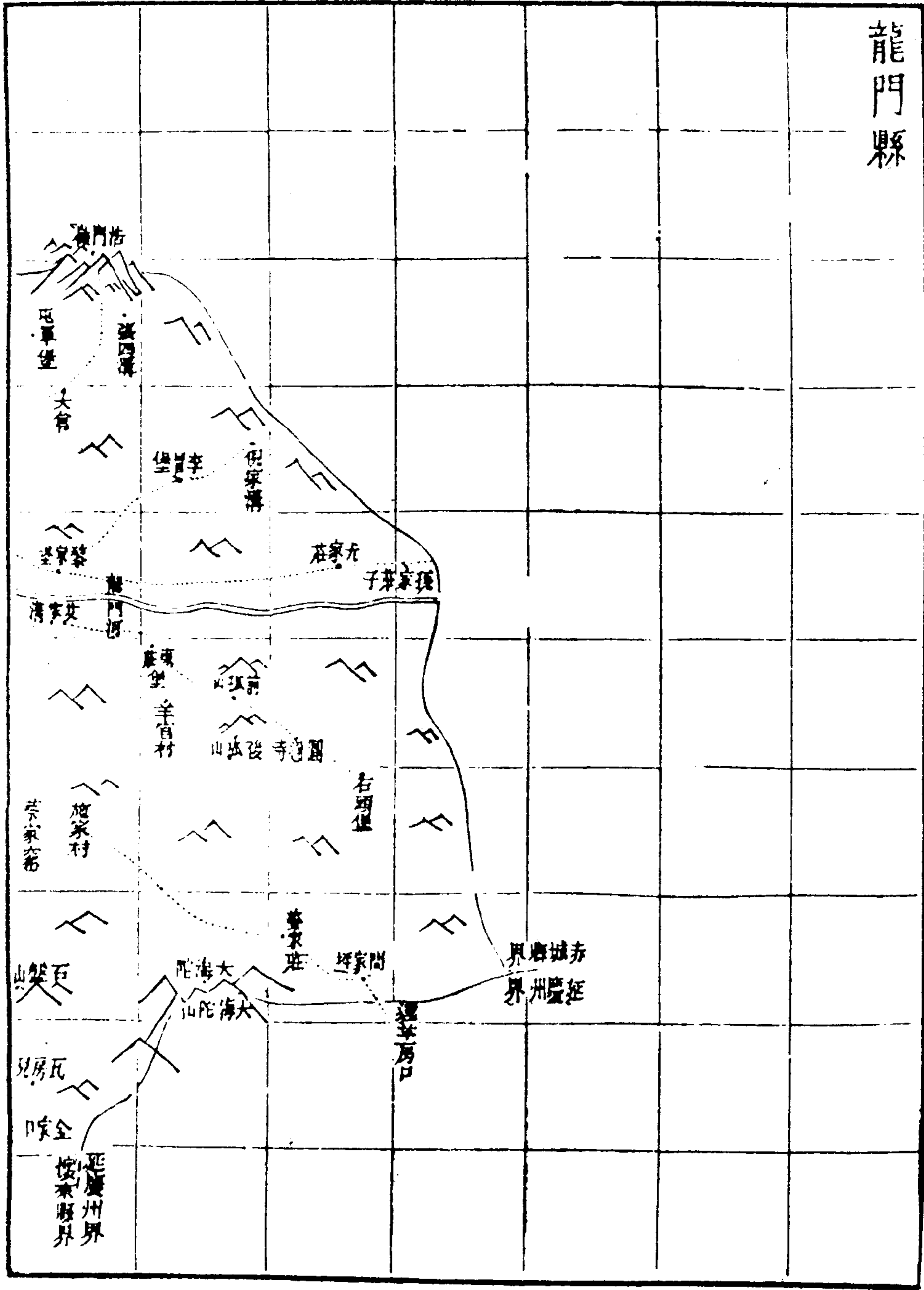


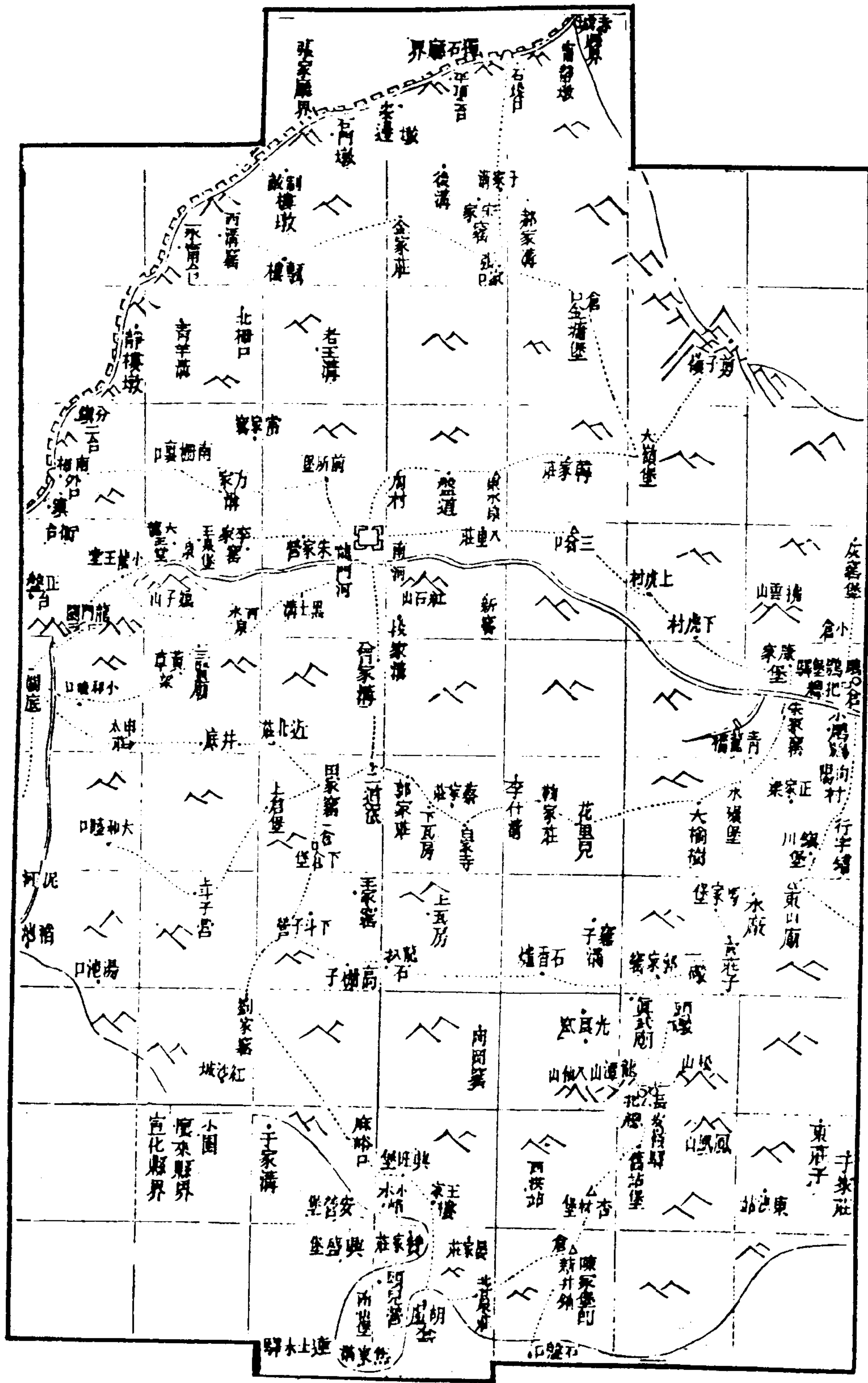
〔光緒〕畿輔通志 卷五二

萬全縣府西北七十五里東至龍門縣界五十里至縣治一百五十里西至邊牆六十里張家廳界南至懷安縣界四十里北至邊牆三十里張家廳界東南至宣化縣界三十五里至縣治七十五里西南至懷安縣界六十五里至縣治一百二十里東北至邊牆三十里張家廳界西北至邊牆五十里張家廳界

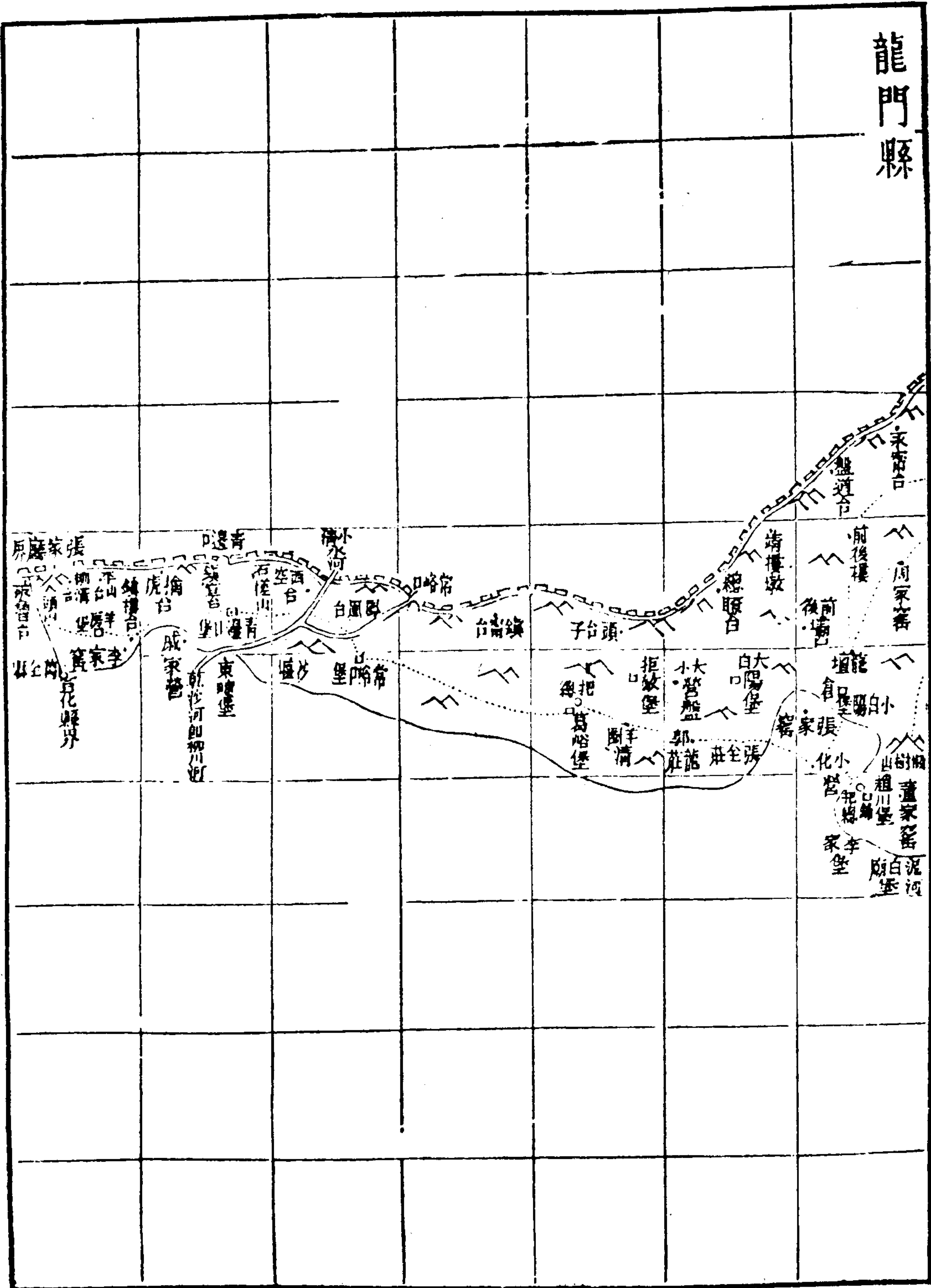
龍門縣圖

龍門縣



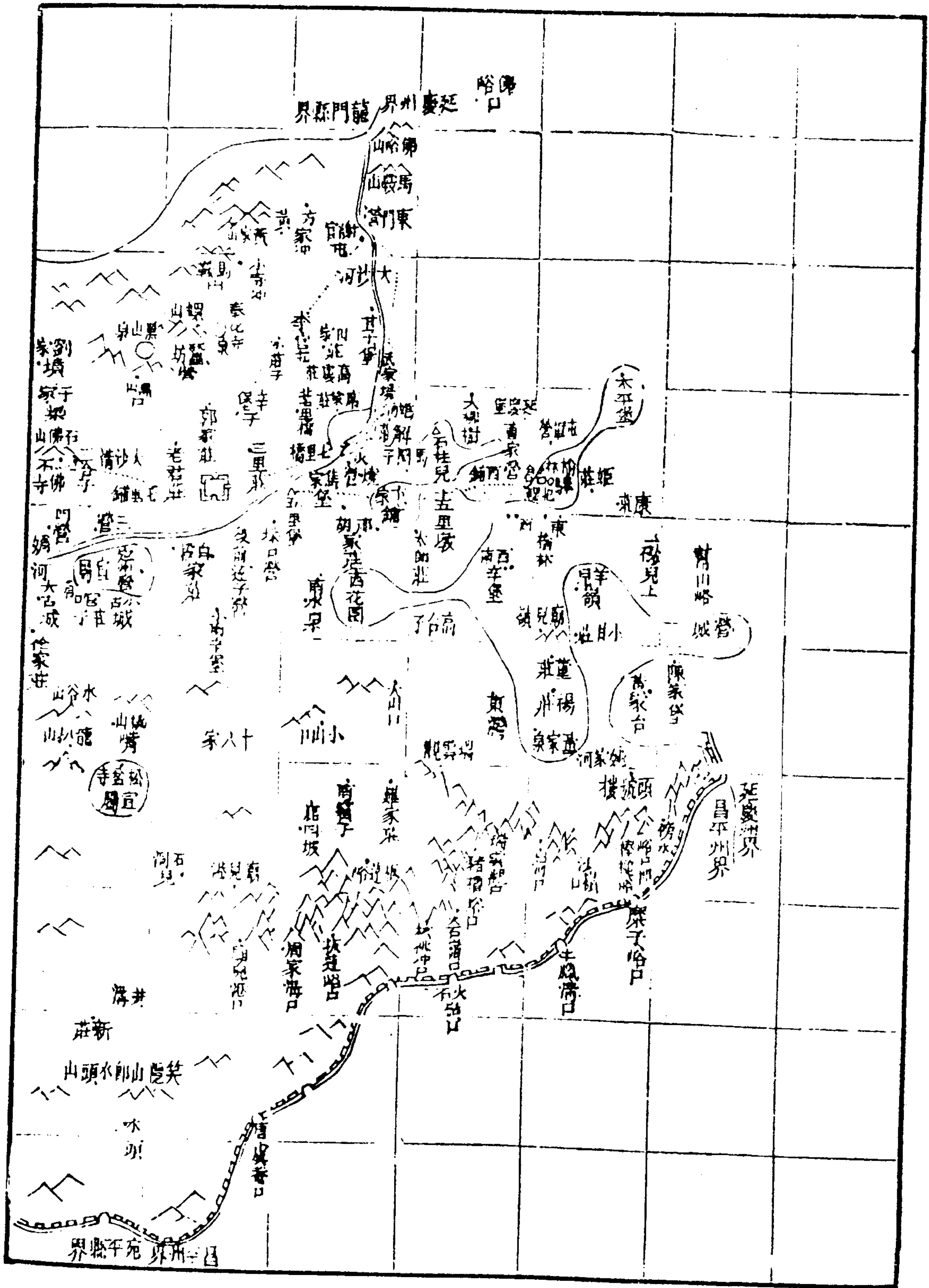


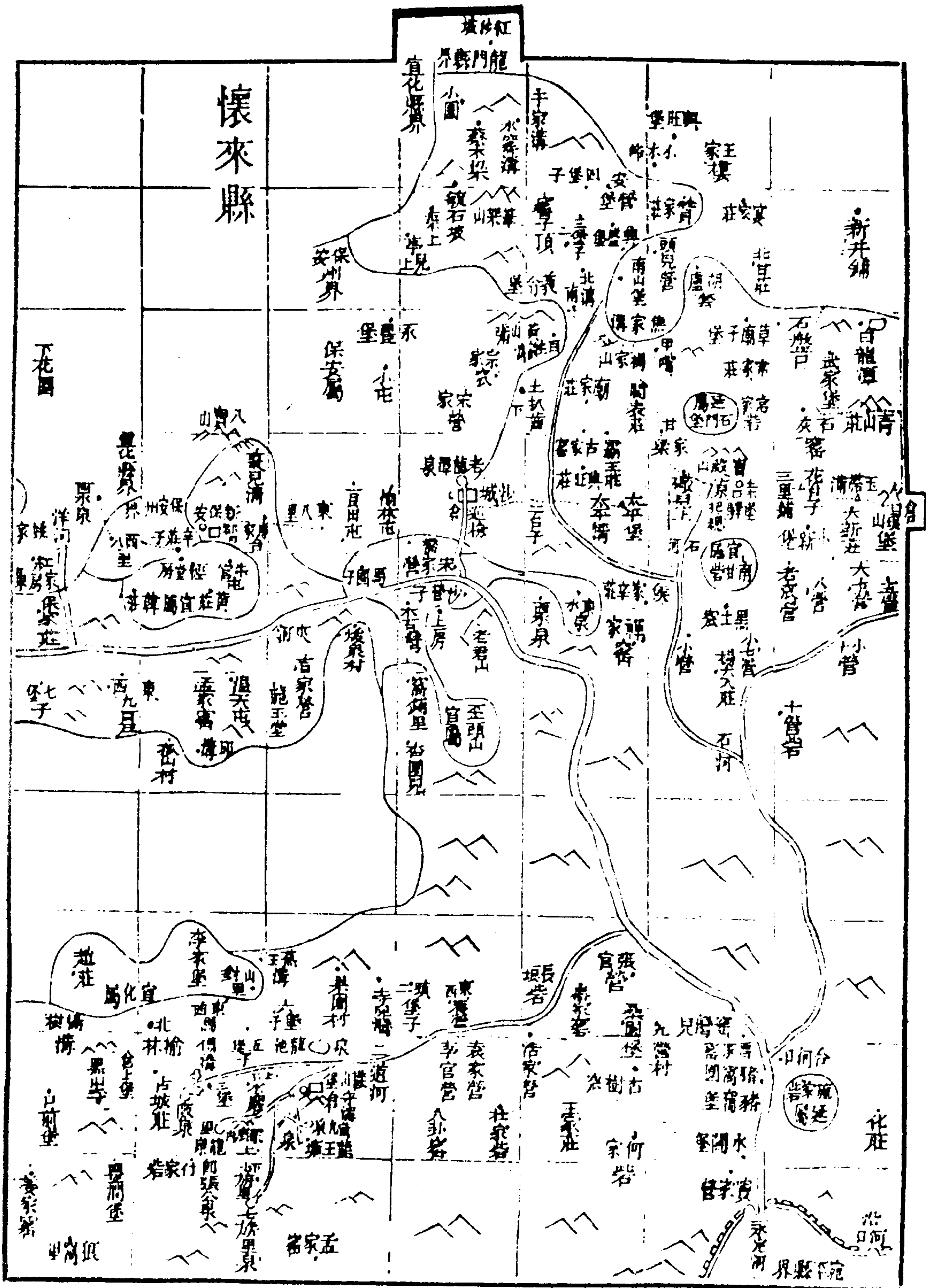
龍門縣



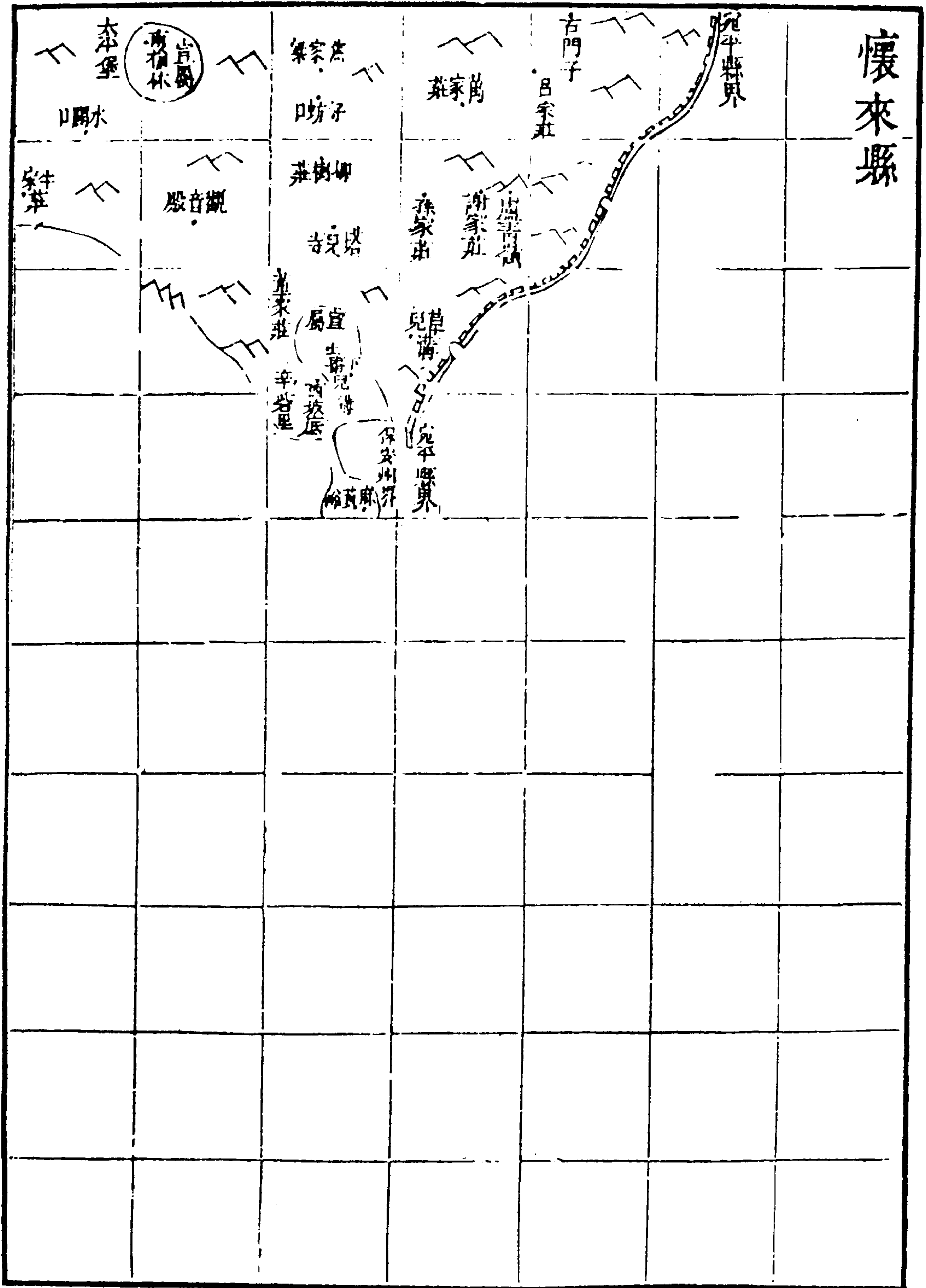
龍門縣府東北一百二十里東至赤城縣界七十里西至萬
全縣界一百里至縣治一百五十里南至懷來縣界七十里
至縣治一百一十里北至邊牆二十五里獨石廳界東南至
延慶州界九十里至州治一百三十里西南至宣化縣界六
十里至縣治一百二十里東北至赤城縣界三十里至縣治
六十里西北至邊牆四十里張家廳界

懷來縣圖





懷來縣



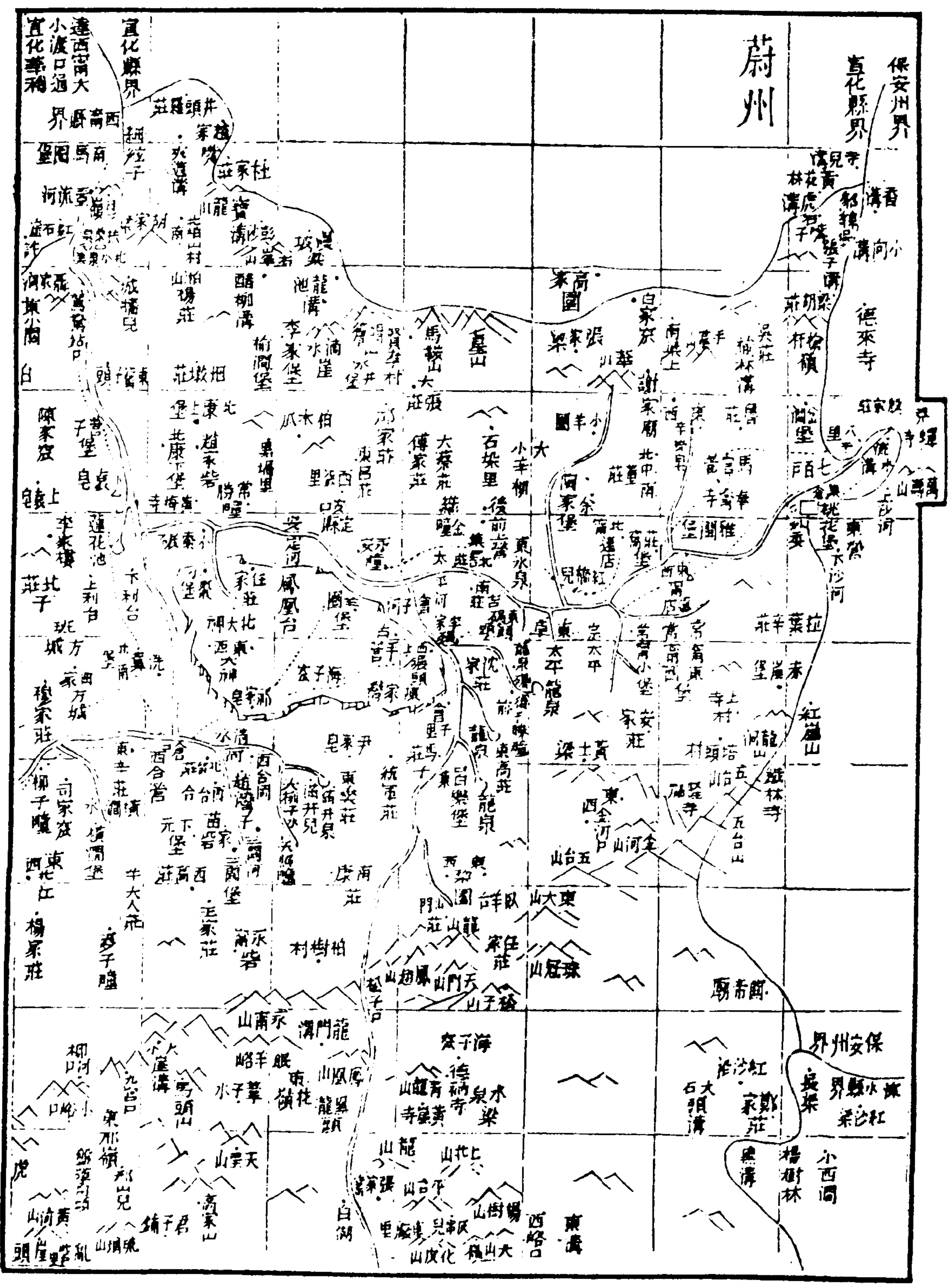
懷來縣府東南一百五十里東至延慶州界三十五里至州
治五十里西至保安州界五十里又西至州界九十里至州
治一百一十里至宣化縣界九十里至縣治一百五十里南
至順天府宛平縣界五十五里至昌平州界五十里北至龍
門縣界三十里東南至延慶州界五十里至順天府昌平州
界五十里至州治一百二十里西南至保安州界一百五十
里東北至延慶州界三十里西北至龍門縣界三十五里至
縣治一百一十里

蔚

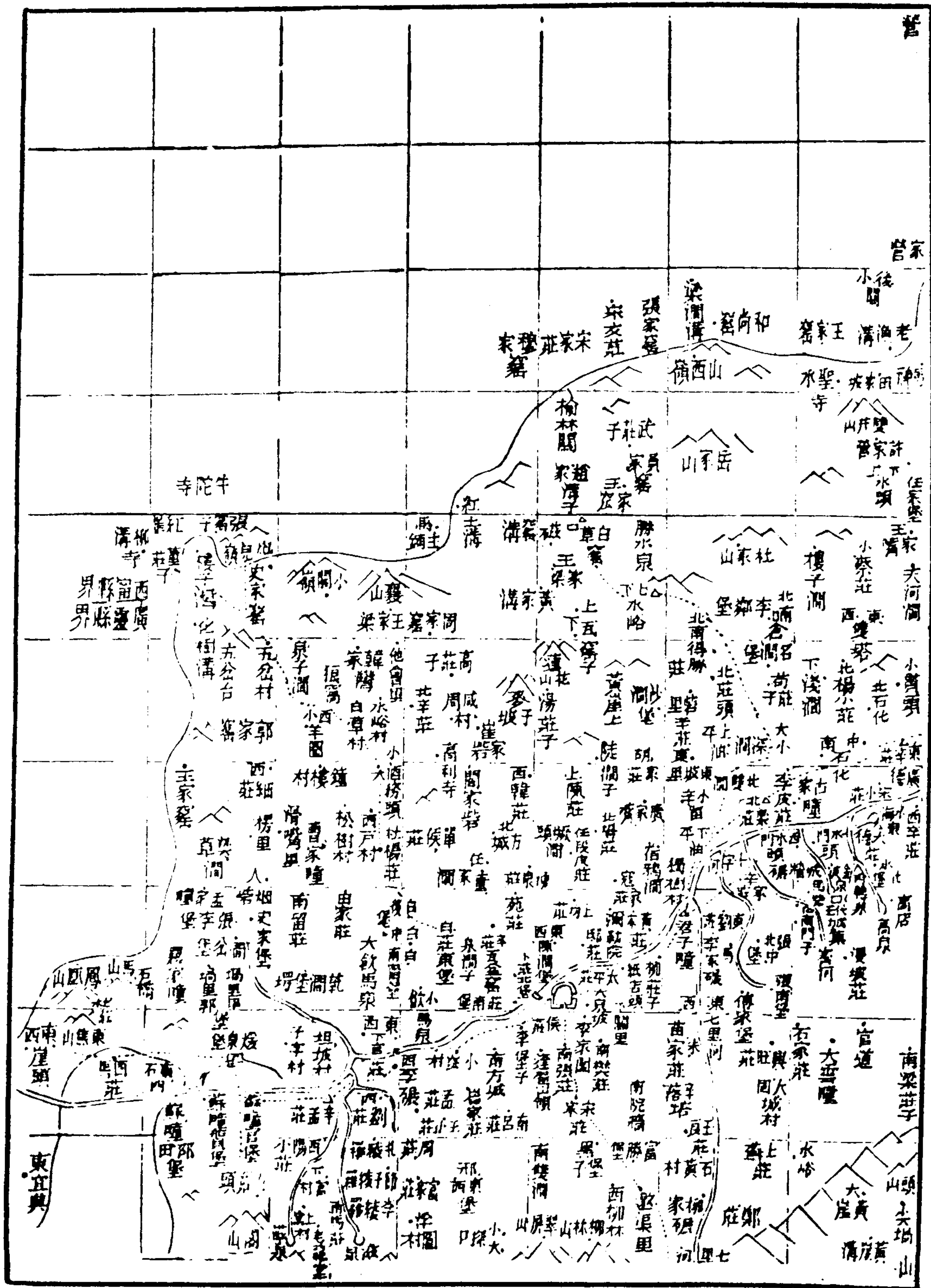
州

圖

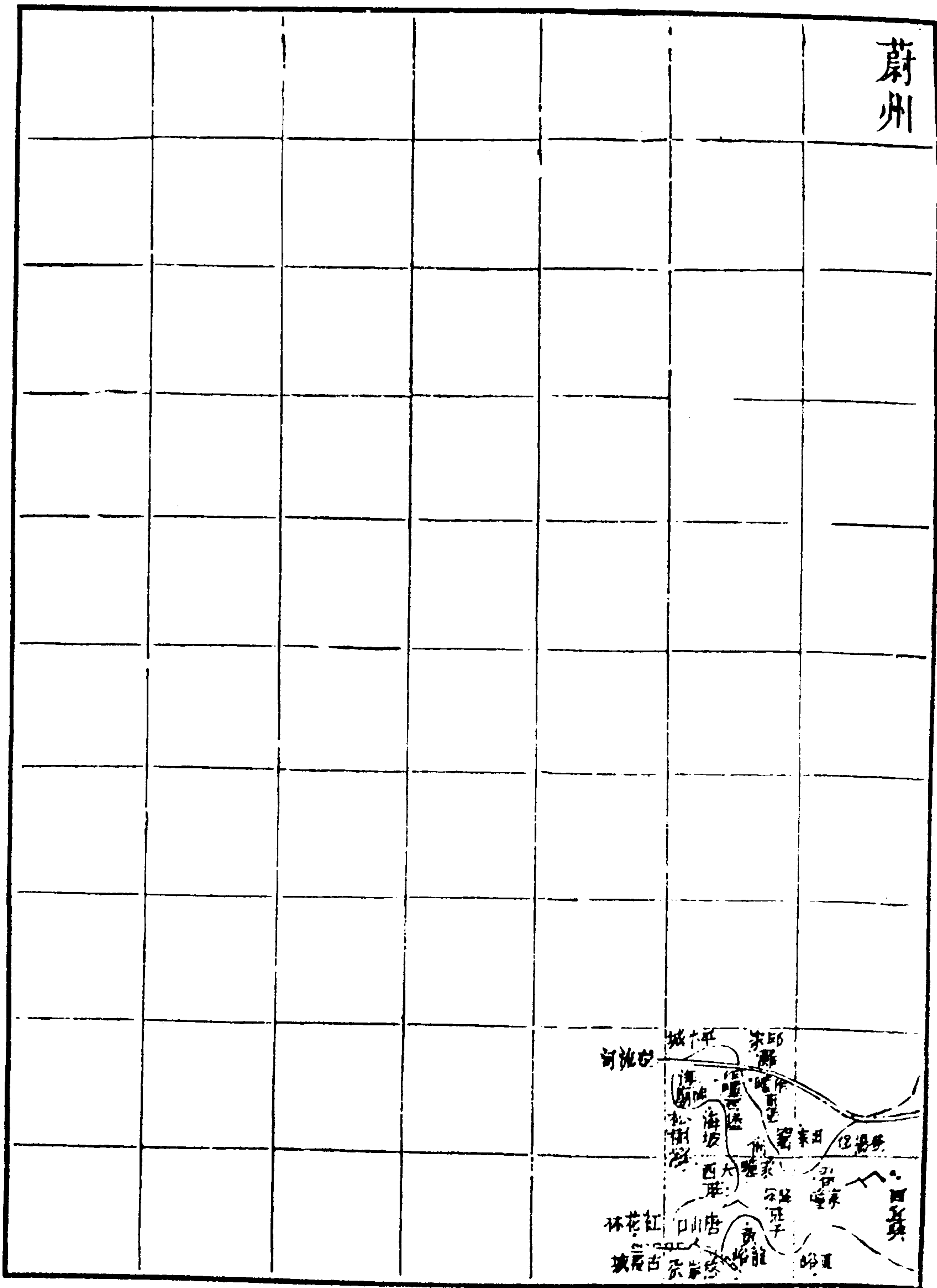
蔚州



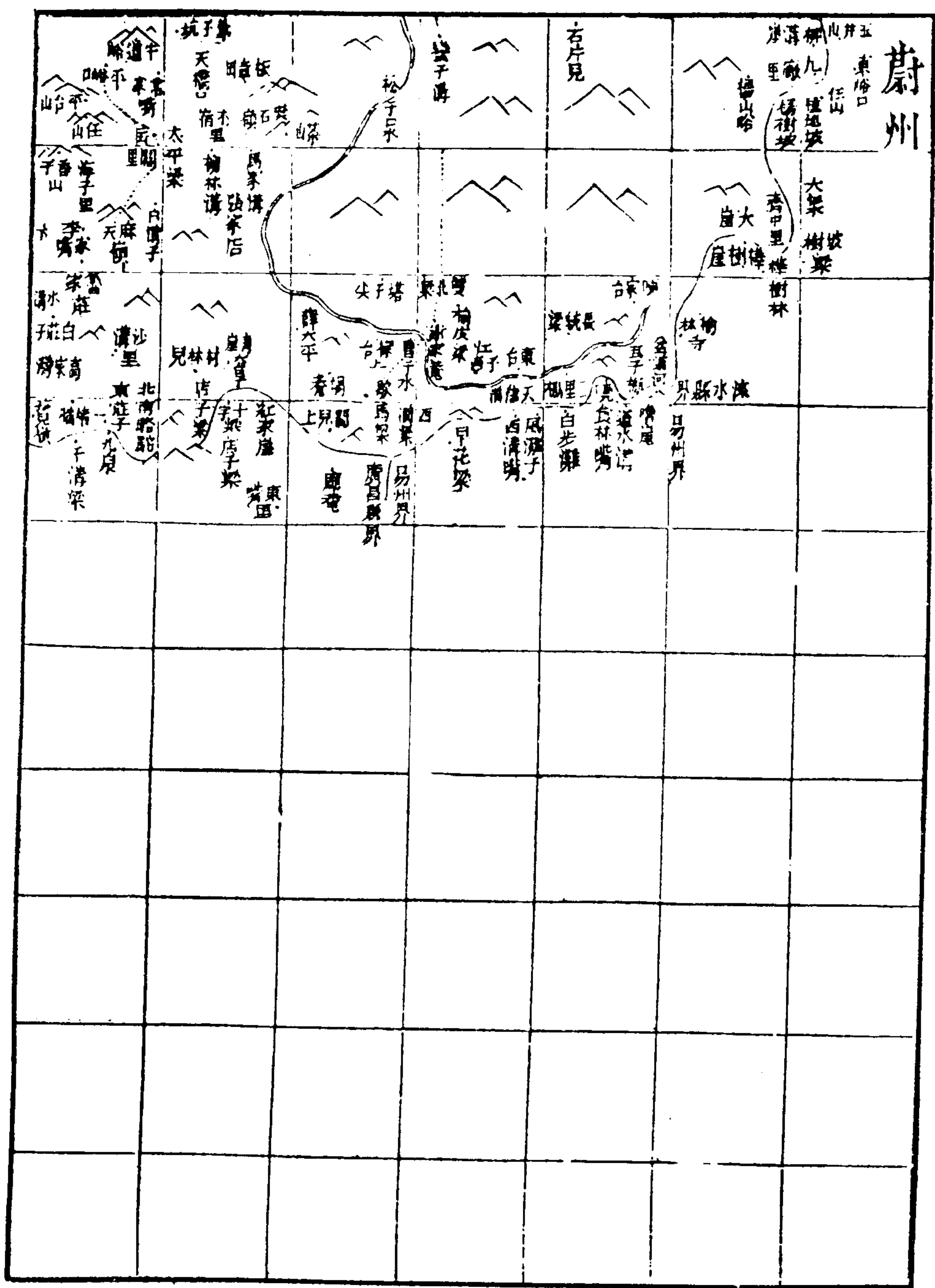
〔光緒〕畿輔通志 卷五十一



蔚州



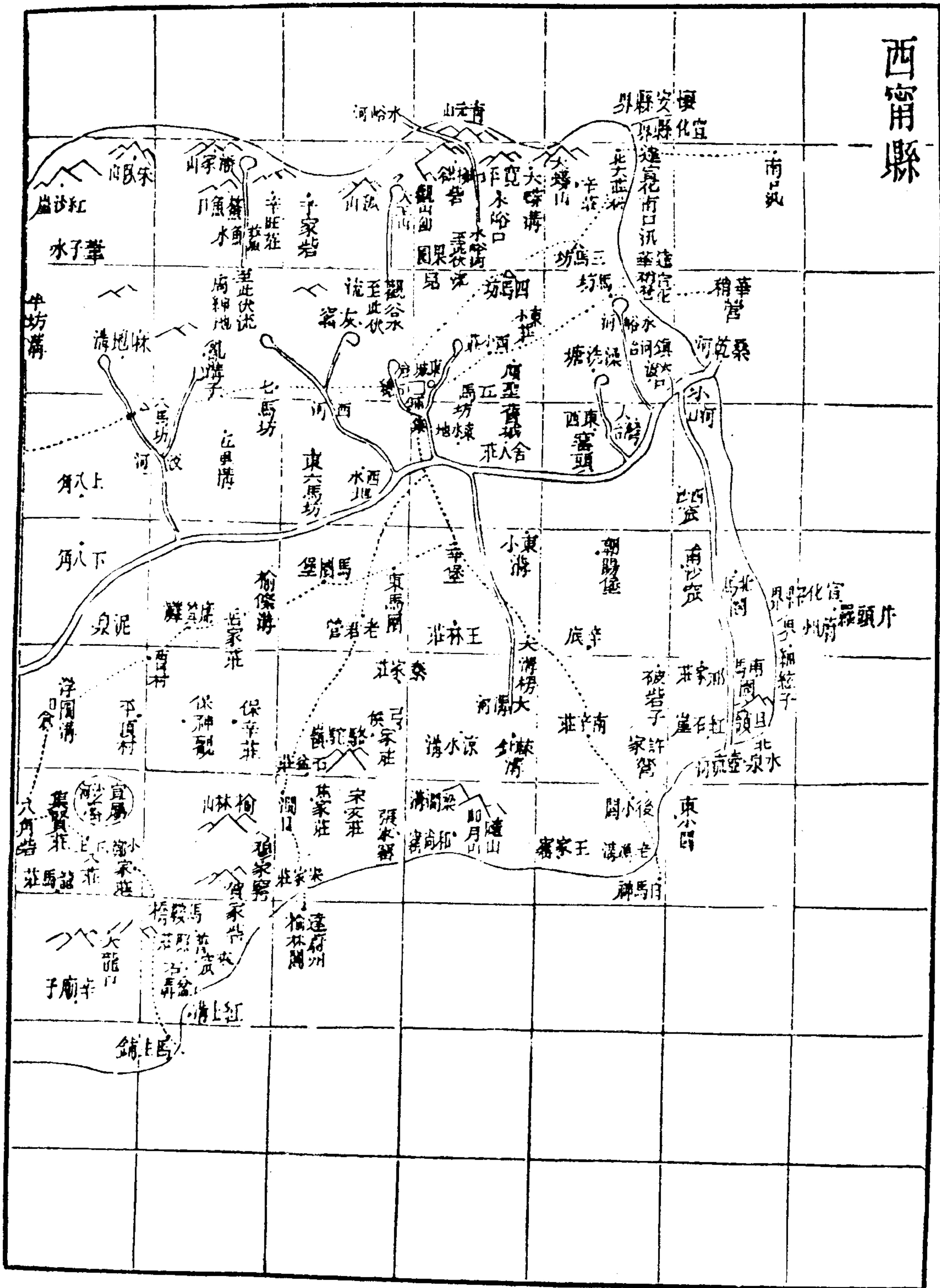
〔光緒〕畿輔通志 卷五二

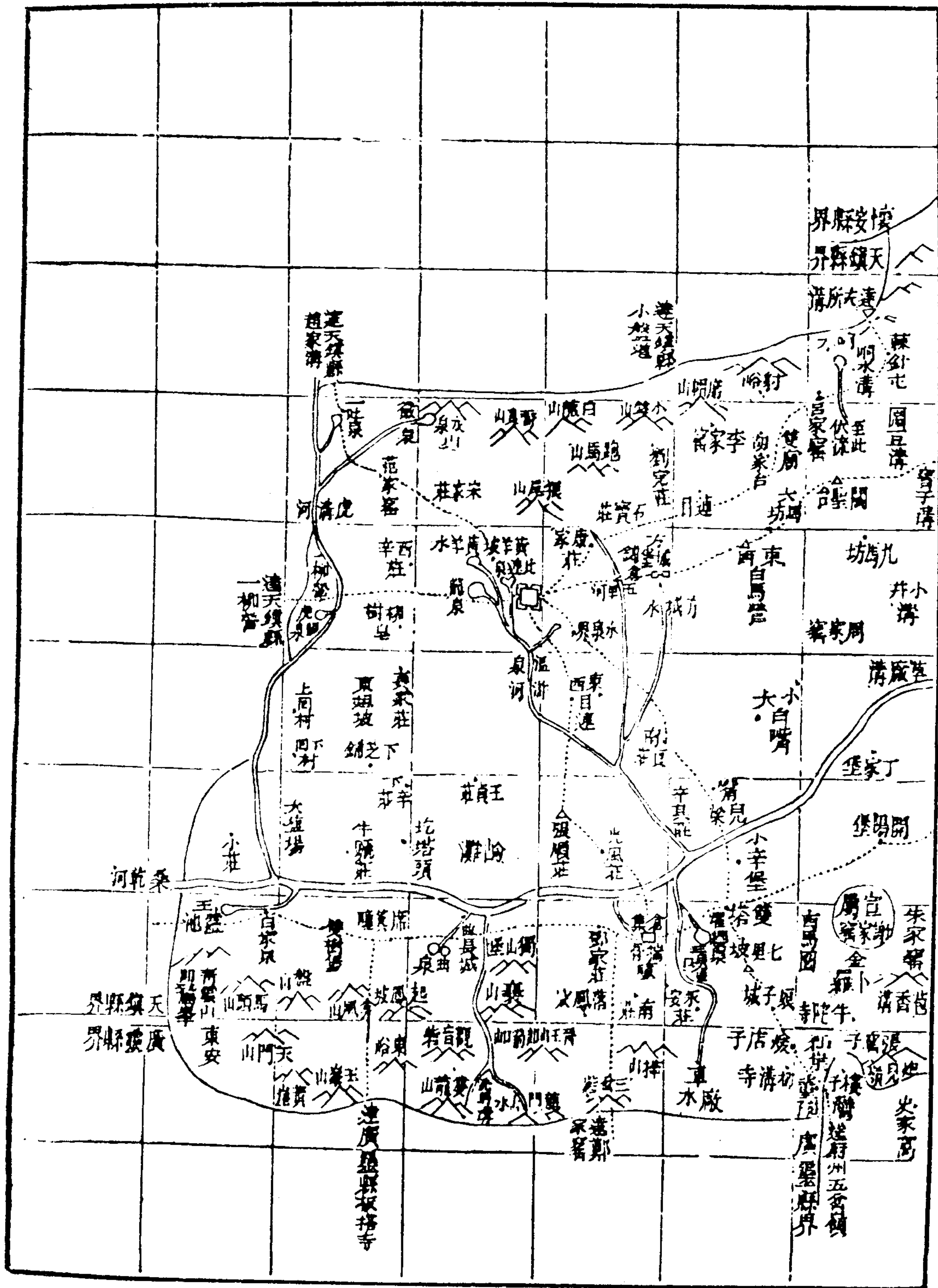


蔚州府西南二百四十里東至保安州界八十里西至山西大同府廣靈縣界三十里至縣治六十里南至廣昌縣界七十里至縣治一百三十里北至西甯縣界六十五里東南至易州界一百里至州治二百七十里至易州涑水縣界一百里至縣治三百一十里西南至山西大同府靈邱縣界八十里至縣治一百三十里東北至宣化縣界八十里由西甯縣境至縣治二百四十里至保安州界九十里至州治一百八十里西北至西甯縣界四十里至縣治九十里

西志用縣圖

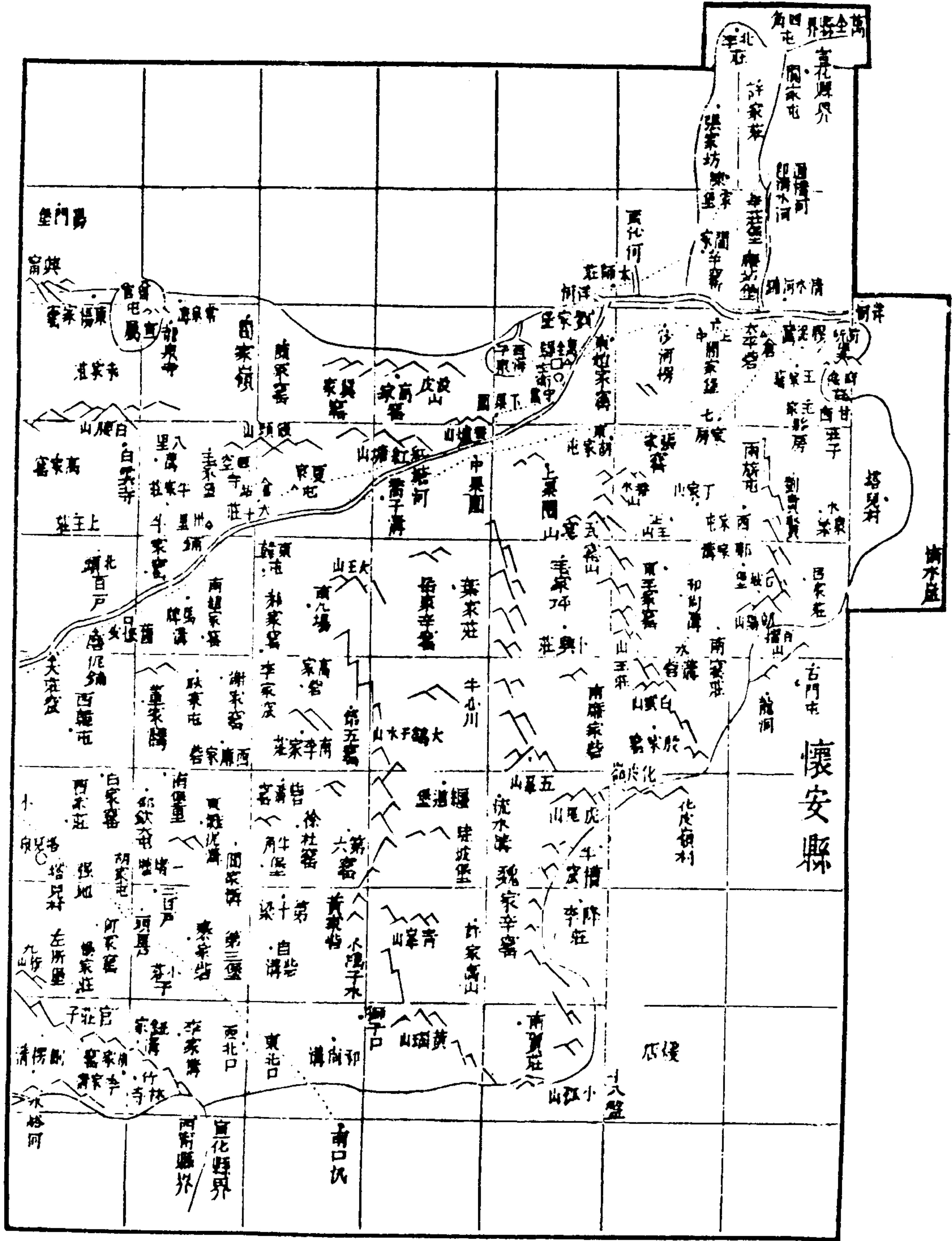
西甯縣

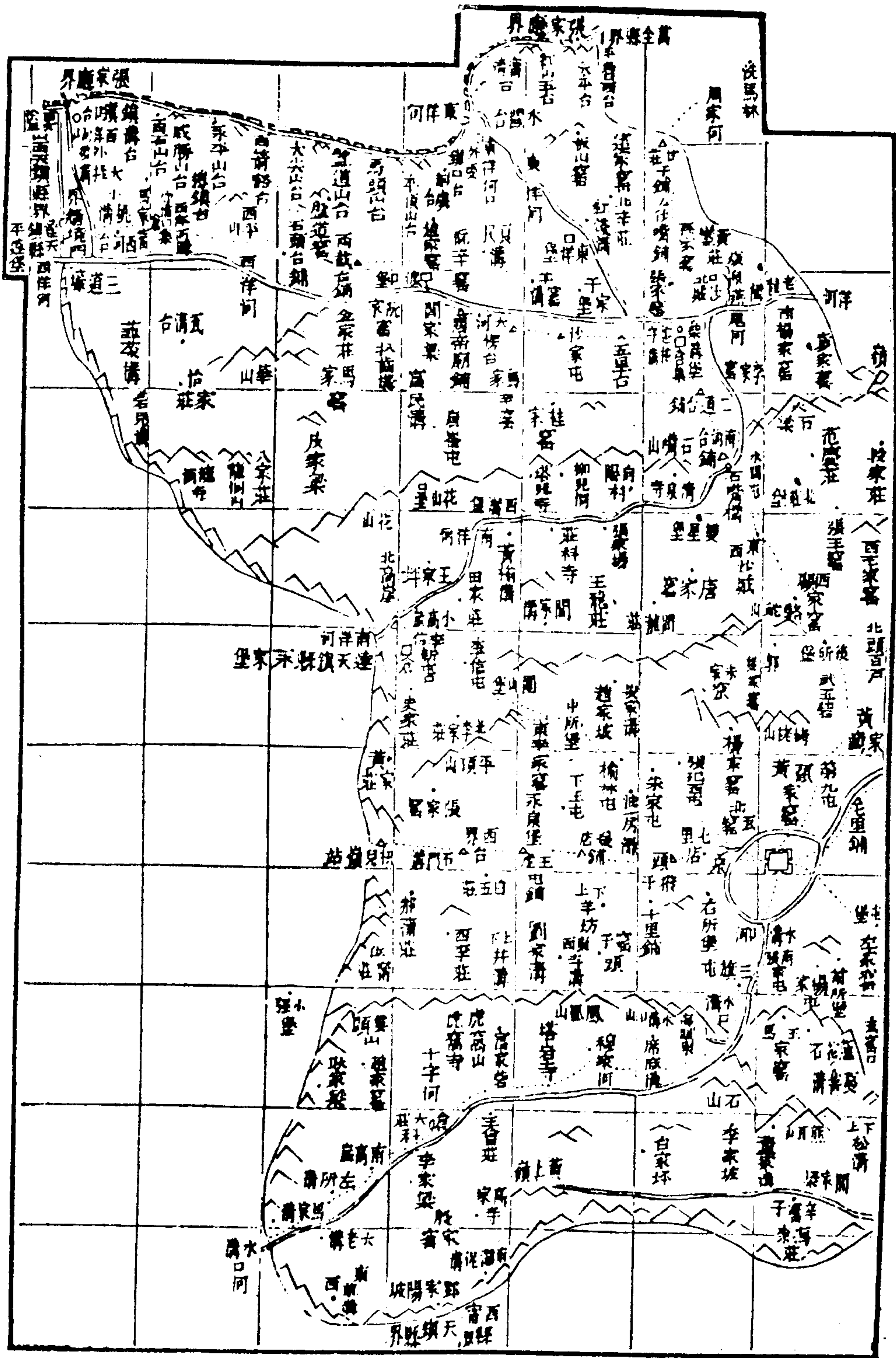




西甯縣府西南二百里東至宣化縣界九十里至蔚州界九
十里西至山西大同府天鎮縣界十五里由縣境至大同府
大同縣治一百六十里南至山西大同府廣靈縣界四十里
至縣治一百里北至山西天鎮縣界十五里至縣治七十里
東南至蔚州界五十里至州治九十里西南至山西廣靈縣
界五十里東北至懷安縣界五十五里至縣治一百里至宣
化縣界八十五里至縣治二百里西北至山西天鎮縣界二
十里至縣治八十里

懷安縣圖

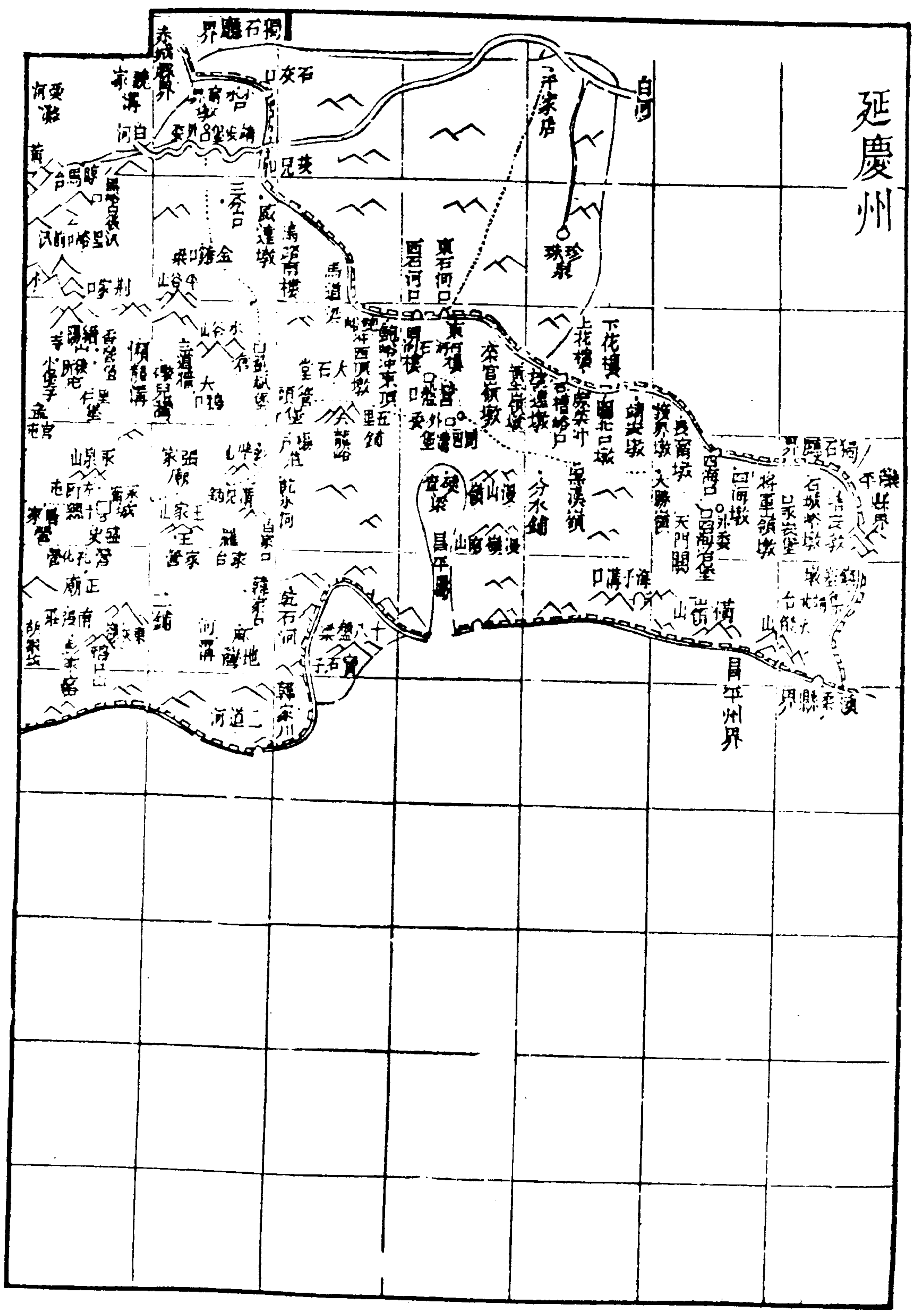




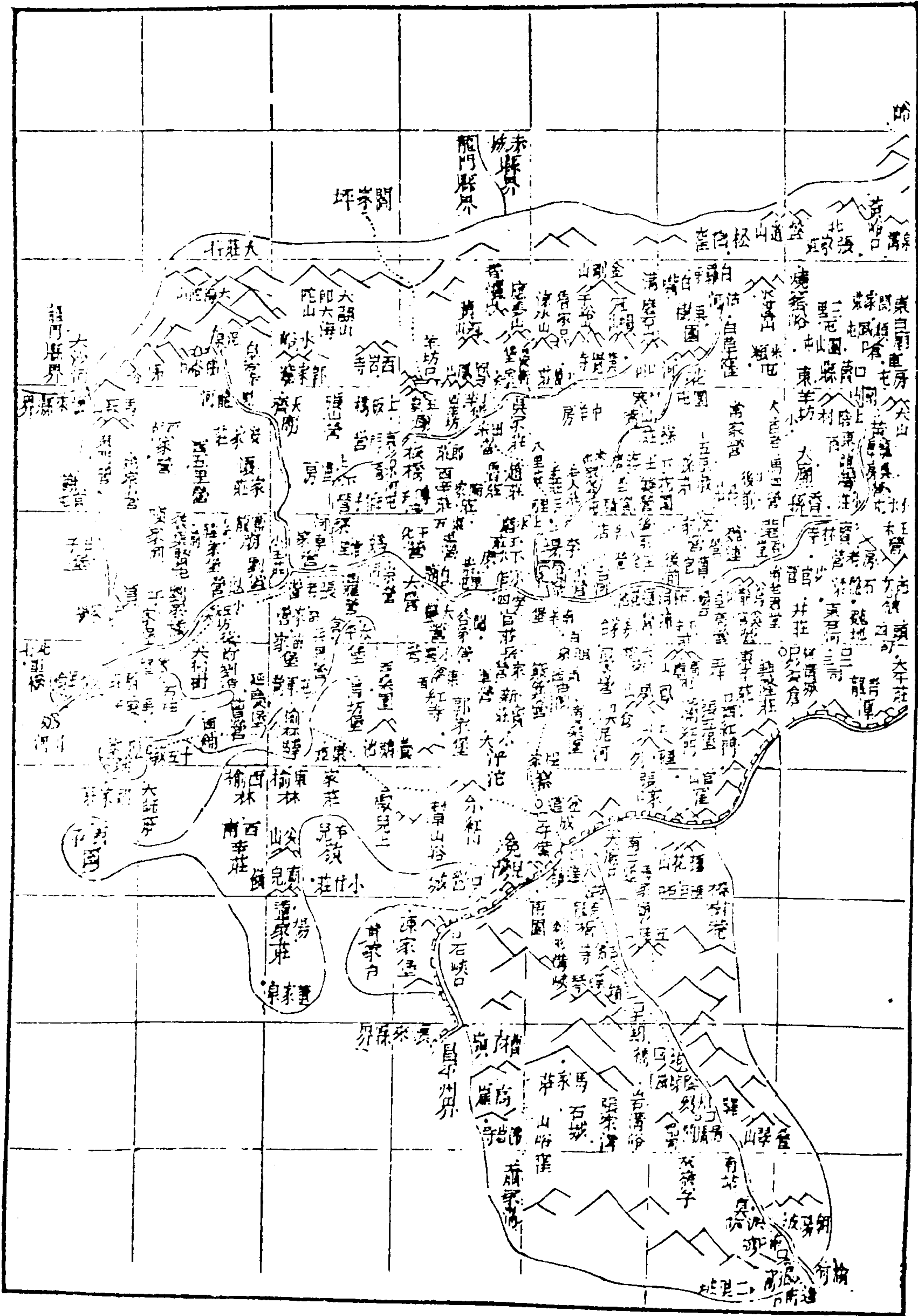
懷安縣府西少南一百二十里東至宣化縣界七十里西至山西大同府天鎮縣界三十里至縣治六十里南至西甯縣界三十五里北至萬全縣界六十里東南至宣化縣界三十五里至西甯縣界三十五里西南至西甯縣界四十五里至縣治一百里至山西天鎮縣界五十五里東北至萬全縣界八十里至縣治一百二十里西北至山西天鎮縣界一百里至邊牆一百里張家口廳界

延慶州圖

延慶州



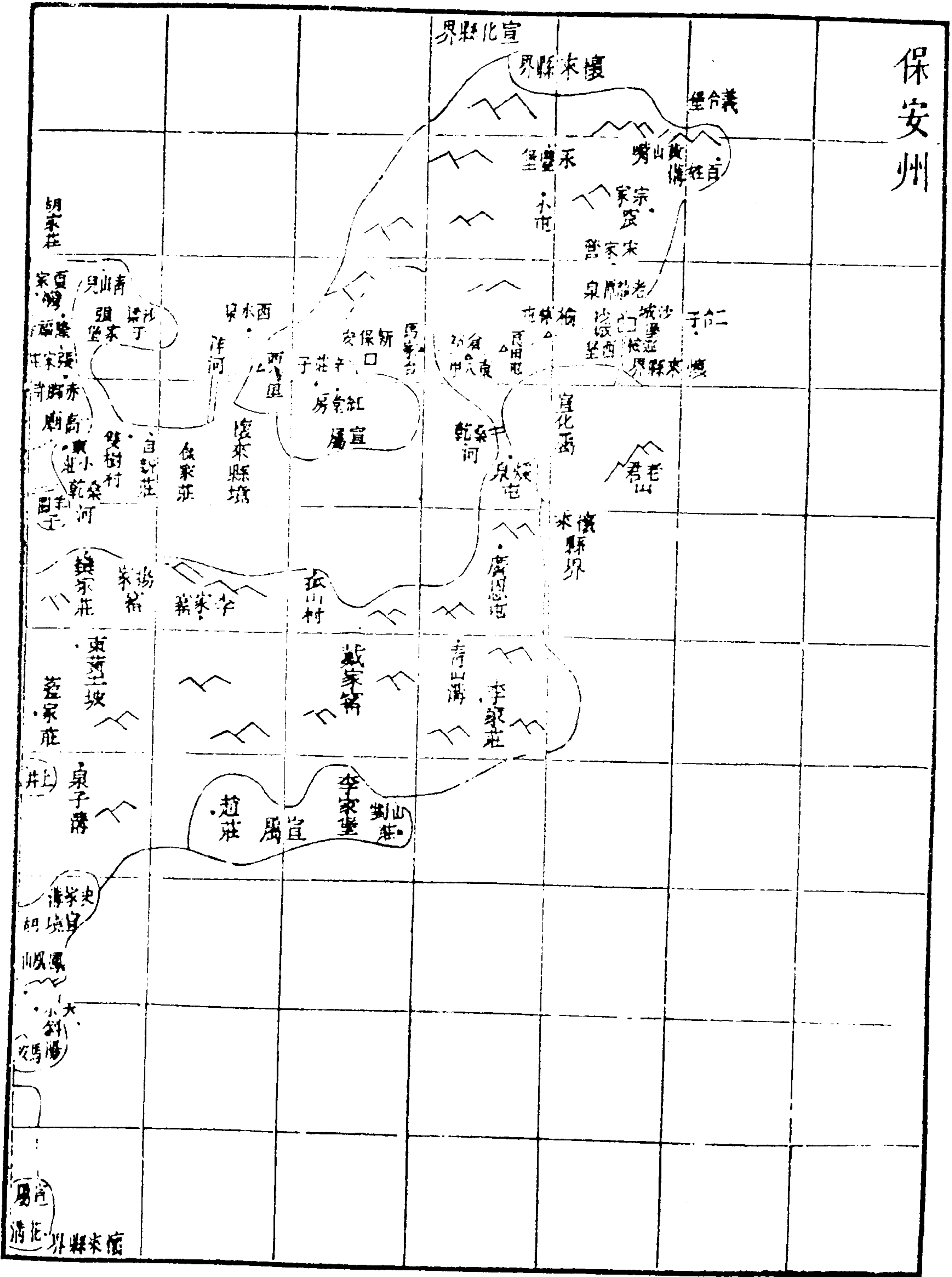
〔光緒〕畿輔通志 卷五二



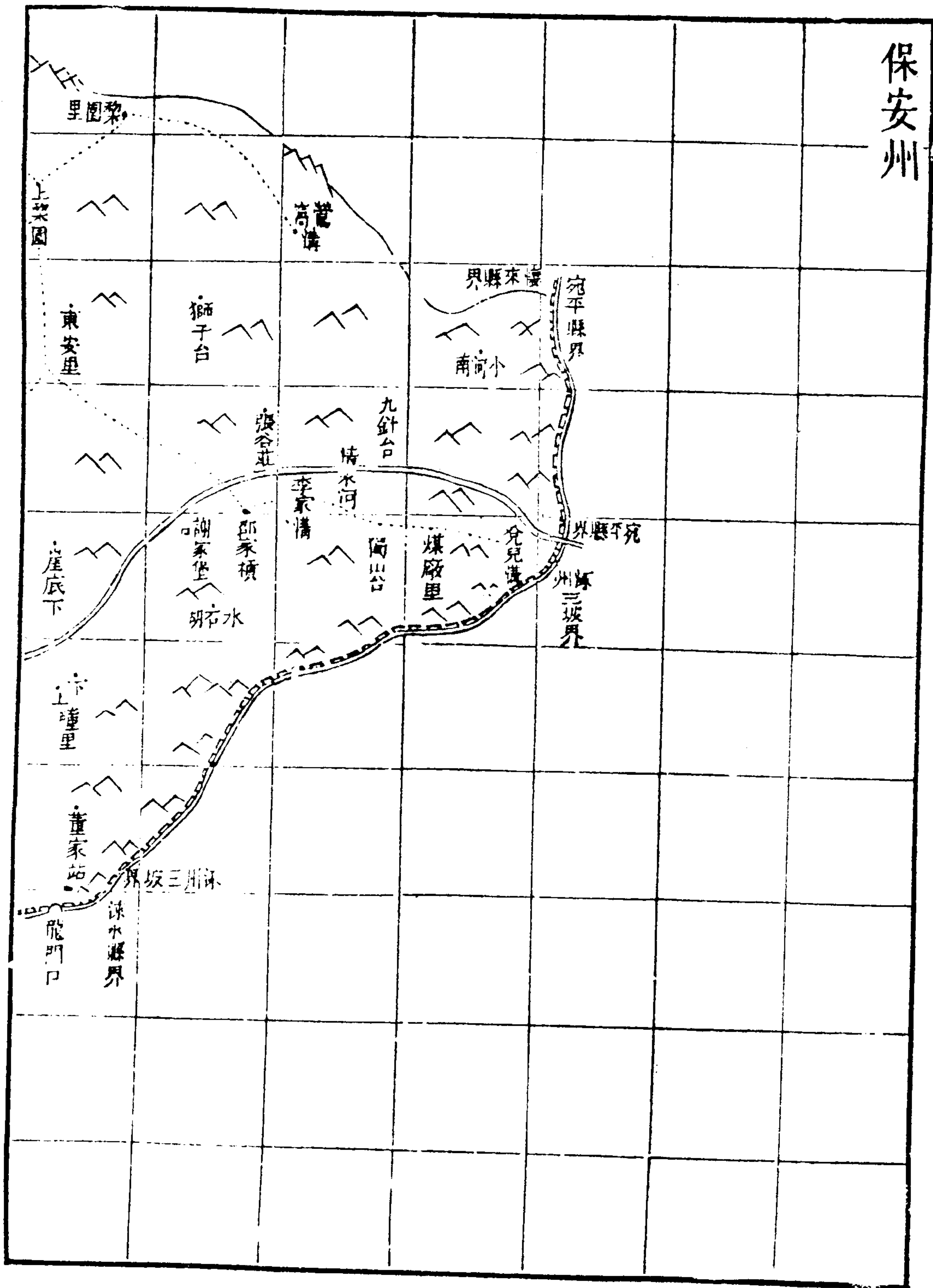
延慶州府東少南二百里東至順天府懷柔縣界一百一十里至縣治一百五十里至邊牆一百一十里承德府灤平縣界西至懷來縣界四十里至縣治五十里南至順天府昌平州界十里至州治八十里北至赤城縣界三十里至縣治一百三十里東南至昌平州界七十五里西南至懷來縣界四十里東北至獨石廳界一百一十里至赤城縣界五十里至縣治一百三十里西北至龍門縣界四十里至縣治一百三十里

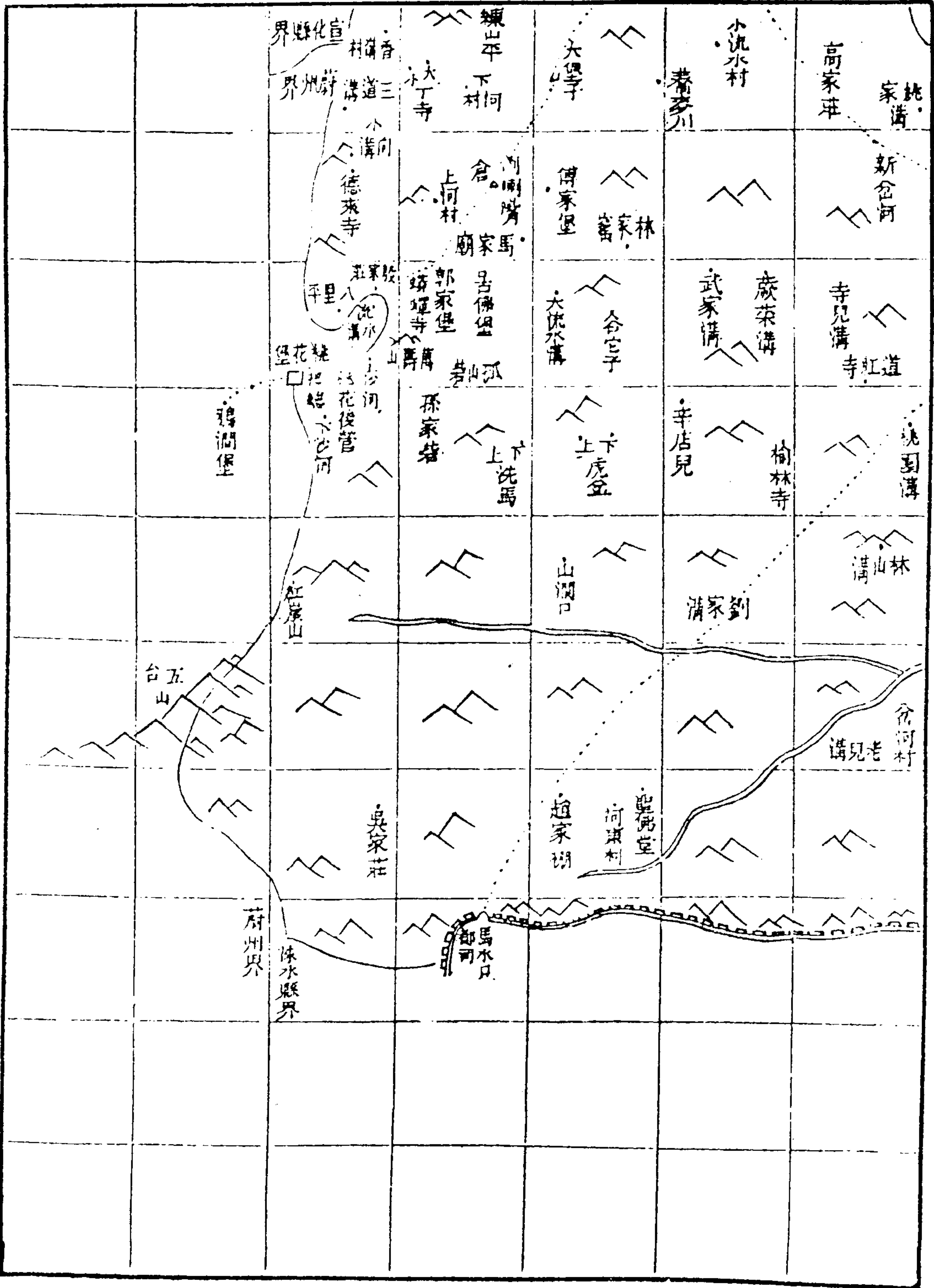
保安州圖

保安州



保安州





保安州府東南六十里東至懷來縣界五十五里至縣治一百一十里西至宣化縣界三十里南至易州涑水縣界一百五十里至縣治三百里北至宣化縣界十里至縣治六十里東南至懷來縣界三十五里西南至蔚州界九十里至州治一百八十里東北至懷來縣界六十里西北至宣化縣界十里由大道至縣治六十里