


續修四庫全書

《續修四庫全書》編纂委員會編

續修四庫全書



上海古籍出版社

六一五·史部·地理類

乾隆府廳州縣圖志五十卷（卷一至卷十五）

〔清〕洪亮吉撰

.....

—

欽 定 禮 部 印 信

新 編 圖 考

乾隆戊申刊起至嘉慶癸亥工竣

續修四庫全書

史部

地理類

大清一統志
三百五十二
卷一百零八
本前乾隆
九年修家
序次陳惠
華等進也
表次乾隆
八年五月廿
八日修刊
臣職名次
德目次日錄
也并於七廿一
字長半半
五個均每卷
三四十五不等
洪氏此也全
鈔之而不全
不倫

乾隆府廳州縣圖志序

賜進士及第翰林院編修先國史館纂修

蓋聞方圓有象白阜成書流峙初形綠圖有記黃帝中經之外
 乃逮于九丘重華益地之餘聿聞夫禹貢周禮職方實孫九州
 之志春秋內傳洵為百國之書秦圖三六由四極而四荒漢郡
 百三乃一候而一尉由茲以降可得而言若夫斷代為書建元
 表號則泰康地記始有成規永初山川實標定日開元十道之
 記既開吉甫之前元豐九域之書又繼元和而作若據茲見在
 以定厥歸則李相所編執衷斯在而其得失又可推焉夫為地
 說者右圖左記既屬良模舉要撮凡斯歸至當故裴秀舉地官
 之職惟表川原蕭何得御府之圖藉知阨塞必有資乎經國非
 欲助夫遊觀乃今觀其所采則嚴光江岸莊子濠梁前喆釣遊

厚其高今
尺三尺三寸也

今添修一統志

昭著其原本

價今在乾嘉

間改建郡縣及

經人物而已通

先甲刊通志未

年以改即志未

能載也

有而必錄此則郭象述征之記延之攬勝之編非地理之要也
 昭仁等慈丹臺仙觀二宗創置靡不畢詳此又名僧西域之經
 高士老君之傳非地理之要也又有甚者夫挂劍徐君之壠灑
 酒喬公之墟同係昔賢均堪憑弔然與其有詳有畧何妨概屬
 闕如今則關中諸兆存班固而削馬遷江左崇封登陶侃而芟
 卞壺載籍並存無疑可闕而乃如此者洵莫詳其用意焉又如
 周禮職方春秋國邑孟堅一志文命一書洵海宇之權輿肇山
 川之名號必謂生年已後無得而徵則疑者不言盡衷諸聖今
 則春秋土地視杜預而尤踈禹貢方名較魏收而益誤前者既
 不知所本則後者亦莫敢復承且其言曰古今言地理者凡數
 十家尙古遠者或按古而畧今採謠俗者多傳疑而失實飾州
 邦而叙人物因丘墓而徵鬼神旨哉斯言實皆自背夫大別小

別各立其名內方外方強標其號以至天興一縣載二事而皆
虛襄邑一區設兩言而亦誤此非尙古遠而失者乎五星升渚
一聖名山石則陽翟婦人竹則霍山天使此非采謠俗而失者
乎至于陵爲蛇骨水繫蛟潭陶侃則一龍作梭跣拔則七魚猶
串馬融經學先表讀書之臺謝朓文人乃紀賦詩之所非飾州
邦而叙人物乎孝童營冢烏口先傷力士鑿山牛形遽變舒女
化魚水間歌而赴節思王埋烏魂在冢而能呼非因丘墓而徵
鬼神乎雖然責人斯易考古良難安知今之所爲是者後之人
不又叢責備也要卽今所見以揆其所安則雷同附會有皆不
敢而其間因草亦微具體裁焉今者每布政司所轄各冠以圖
統以三京爲圖二十昔則赤緊畿望今則衝繁疲難道里之
數一準近圖戶口所憑要於今冊故城舊縣有則必書鑿嶺開

渠遠而必錄此則遵彼良規無容改作至若金牛聖渚因水利而登編白鹿神禾以分疆而入錄外此則畸人逸士昔賢前聖之遺跡概不列焉五岳四瀆圭瑁之尊同于牧伯故并列其祠外此而浮圖宮觀不與焉帝升王降弓劍之所比于山陵故各詳其地外此卽聖賢冢墓亦不及焉同知通判分駐必詳則班生記都尉治所之意郵亭鎮堡隨方亦錄則馬彪載郡國鄉聚之遺五金利用標所出之山近鹽便民記置場之所水道則據今時出入而綴以故名陂塘則記歷代廢興而并詳創始形勢所在非可空言戰爭之區因事附錄又名之可合于禹貢益名班書左傳者疑則或闕徵則必書此又其復古之初心作書之微旨也我

國家膺圖百年闢地三萬東西視日過無雷咸鏡之方南北建

斗逾黎母呼孫之外光于唐漢遠過殷周然而大一統之書
內三館所繪祕圖則流傳匪易鴻編則家有爲難非尋樞括之
方懼啓津涯之歎臣遭逢

聖世得預儒流四及計備再膺里選九州歷八親探禹穴之書
四部窺全會寫蘭臺之字粗知湛濁梢別方輿閱以歲年撰成
此志卷裁五十慚管見之難周譜及八荒表

盛朝之無外云爾時乾隆五十三年歲在戊申長至前五日



卷十

唐制陸口馬口里步及野於于州山行舟游以日江射餅水務官舟游河村江村餅餅計

原 山西布政司一

卷十一

山西布政司二 九原郡

吳刺於北東以隋勝州後名五原

卷十二

山西布政司三 安北都護

唐置

卷十三

唐置州今歸化城上置特許定遠軍

山西布政司四 宗室州

卷十四

唐置州在內北今歸化西南

山東布政司上 唐勝州

卷十五 降州

唐置州在內北今歸化西南

山東布政司中

卷十六
天官元年
天官元年
天官元年

卷十六

山東布政司下

赤山 巨野 曹州

大邑 大邑 大邑

巨野 曹州 巨野 曹州

北危 危 危

卷十七

河南布政司一

靈州 靈州 靈州

靈州 靈州 靈州

靈州 靈州 靈州

卷十八

河南布政司二

恒陽 恒陽 恒陽

恒陽 恒陽 恒陽

恒陽 恒陽 恒陽

卷十九

河南布政司三

平慮 平慮 平慮

平慮 平慮 平慮

平慮 平慮 平慮

卷二十

河南布政司四

平慮 平慮 平慮

平慮 平慮 平慮

平慮 平慮 平慮

卷二十一

陝西布政司上

平慮 平慮 平慮

平慮 平慮 平慮

平慮 平慮 平慮

平慮 平慮 平慮
平慮 平慮 平慮
平慮 平慮 平慮

十六州
 幽州 順天
 薊州 瀋河
 莫州 鳳州
 檀州 順義
 新保安 懷
 儒延 武宣化
 雲南 勐
 寧州 今州
 北蔚 今州
 寧州 見通
 時胡化
 又按十六州中
 山前八州日出前
 瀛莫榆棧橋

卷三十四

福建廣西

湖南布政司下

五代史曰五代五軍之出皆高祖於荆湘北州故不別出
 監者物務之名尔故三不詳於地理至世宗身監始自

卷三十五

憲機

置及如而與州府並列

四川布政司一 收新橋儒武雲度寧州蔚十六州與契丹

石平元

卷三十六 九城

皆宋立
 信安 乾寧 瀘州 信安 乾寧 瀘州 信安 乾寧 瀘州

其西

四川布政司二 安肅

今永甯 廣德 順寧 又西日威勝

銅

卷三十七 平定

今平定 化 武州 武州 武州 武州 武州 武州

記在

四川布政司三 政和中

州

卷三十六

四川布政司四

卷三十九

福建布政司上

卷四十六 羊諸四等守備以成初 新武等城川卷州 隴入等鎮州八

雲南布政司下

江蘇通州州府吳軍年一

恒農廣州 清海軍六

卷四十七

以司通平海軍一

在年 州

在來守擬二 萊州

貴州布政司上

此武武通至天宜以不也防

武武通州 靜我

卷四十八

安西初治西州州治高為從定前保大軍屯 碑表城

貴州布政司下

北危本危州置流日 亦有金滿額在後危西海の好

卷四十九

福州有江吳寧海三年 宜州有采石軍 但州有石軍 初州武石年

牧廠

八旗牧地附 遂州有靜我軍 資州有安定軍 川上世危志

新疆

外藩

卷五十

朝貢諸國

並附見通市諸國

右乾隆府廳州縣圖志凡五十卷北江先生未通籍時歷客陝西河南時所著也余向不識先生歲戊午仲夏客有自京師來者錄先生大考試卷征邪教疏見示先生既慷慨論列而于全秦西蜀地理寸晷中羅列若指諸掌余心敬之迨先生自塞外蒙

恩赦歸壬戌六月避暑焦山余始攜弟宗淵往謁並令宗淵受業門下先生留居山館二日因得悉窺先生所造述大約自說經外于古今地理辨證尤詳所成書至十數種時府廳州縣圖志已刊至半余因勸先生促成之并爲任剞劂之費先生卽以全書俾余兄弟攜歸卽屬校正闕誤余授而讀之而知先生此書非僅考鏡今古釐析中外實先生經世之志所寓也夫自唐以來專志郡縣之書傳者不過數種宋樂史

太平寰宇記既苦太繁又寡持擇王存元豐九域志卷秩寥
寥沿革僅及本朝難資鏡古惟唐李吉甫元和郡縣志採擇
較嚴義例亦整然其失亦有數種先生自序已詳列之不更
及也又其圖已久亡缺卷至五六亦非完書矣先生此書體
例雖仿之吉甫而有其謹嚴除其舛雜于古今方名水道凡
有合于禹貢山經左氏傳及前續漢書二志者惟缺所疑餘
悉詳錄又溝渠之通塞道路之利便以迄五金所出之山近
鹽便民之所有益于民生國計者均一一登載焉先生又嘗
言域中最要者山川然山形則亘古不變水道則時有遷徙
故水之源委疏記獨詳圖所不能盡者兼以表綴之州縣既
訖始錄牧地與新疆外藩末附以朝貢諸國蓋新疆外藩屬
國三者截然不同

列聖以來開闢之地有將軍統領大臣駐扎者爲新疆統于
理藩院者爲外藩統于鴻臚寺及太常寺四譯館者爲屬國
先生此書雖詳內畧外然義例不容紊也自

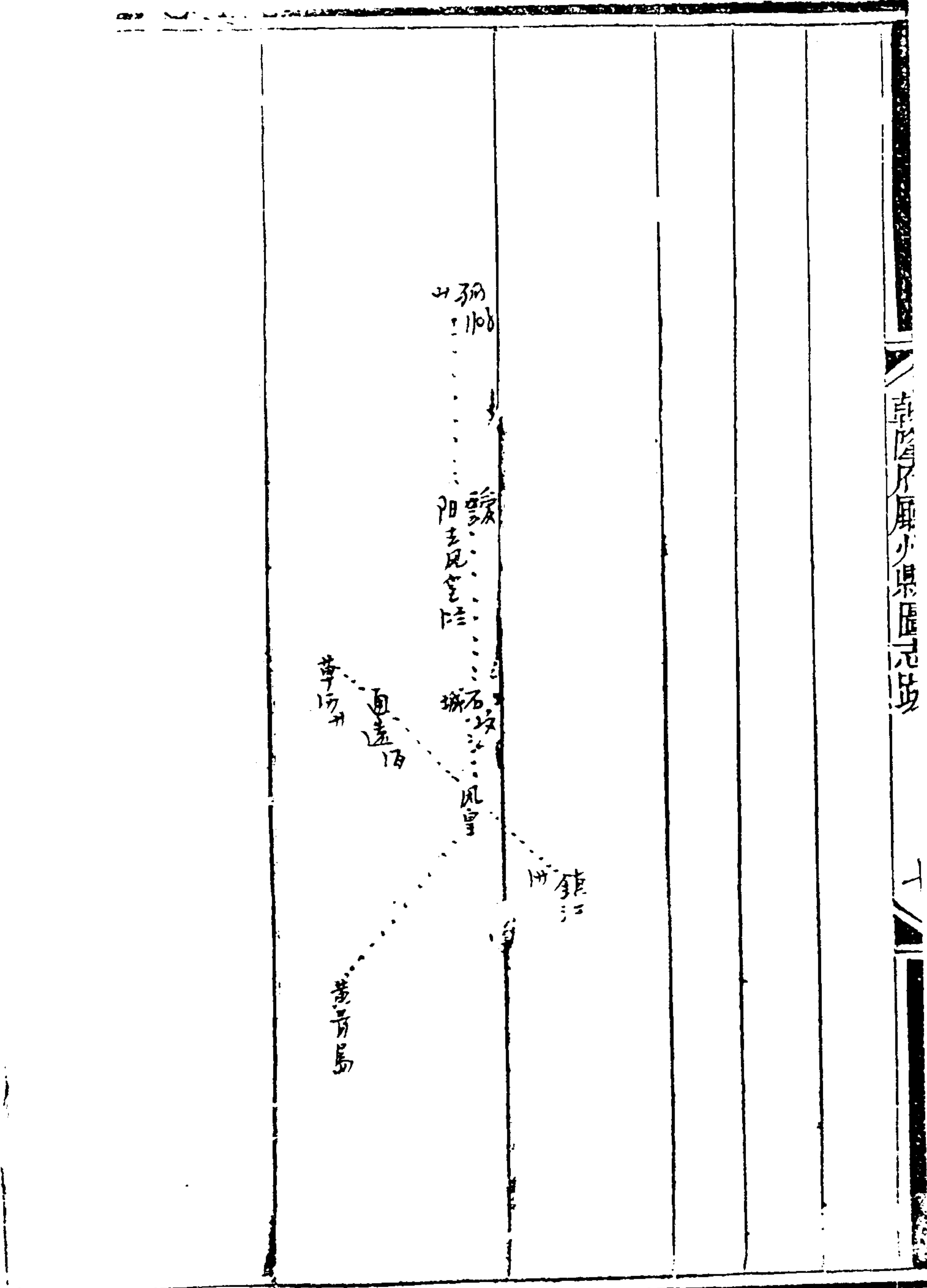
本朝開國以來名儒輩出其地理之學最著者爲顧氏炎武
閻氏若璩吳氏任臣胡氏渭顧氏祖禹五家亭林顧氏識解
最精雖間有疎漏然十不過一二閻氏吳氏則意在考古經
史外不旁及胡氏禹貢雖指一書洵有發前人所未發者然
其論三江及東西漢水以迄大伾在黎陽之類顯背正經反
崇俗說則亦得失參半焉若顧氏方輿紀要一書卷軸浩繁
搜采不擇雅俗又大半空言形勢不知形勢所在今昔互殊
如秦楚交戰則鴻溝滎陽最要南北分裂則懸瓠王壁尤衝
今則並爲腹內之地並無所爲衝要矣若先生此書則今昔

之要害中外之鉅防何嘗不隨地附見而不涉議論不事附會則所見不又出于方輿紀要等上乎其他若詳畧之得立增減之不苟則讀者自知之無事余之贅列也書成于乾隆五十三年故建置卽以此年爲斷付刊亦自此年始此後若平越府之改州達州之改府荆門散州之升直隸以至南籠府更名興義等皆在書成之後不備錄戶口道里物產則悉準一統志輿地表及會典等書余性謏陋然昨蒙

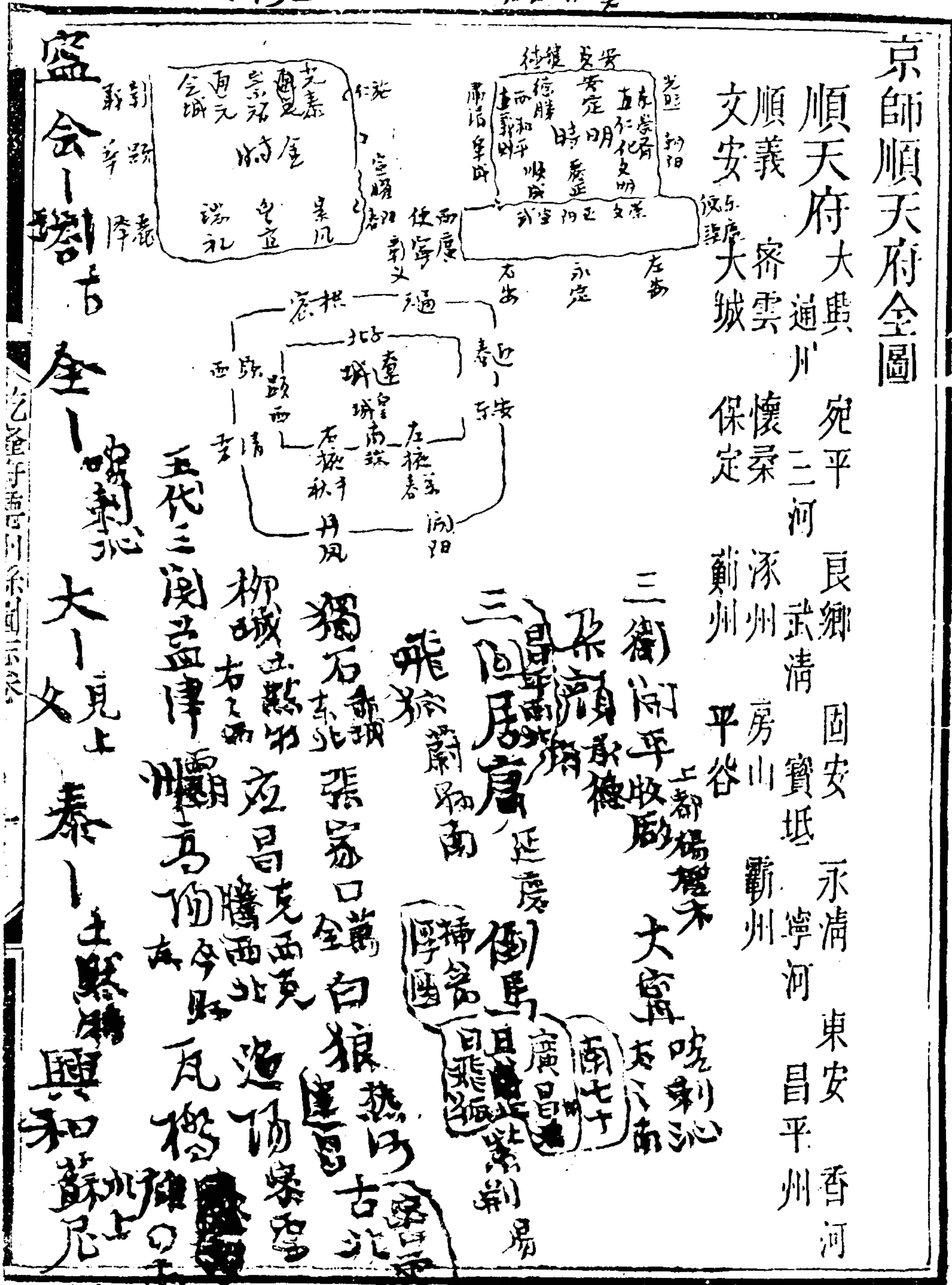
國恩謬膺方正之舉亦思爲有用之書以有俾于世讀先生此志實有先獲我心者因爲敘次本末并校刊歲月如左云嘉慶七年歲在壬戌秋孟丹徒後學于宗林跋

卓陰尺屨少泉匯元步

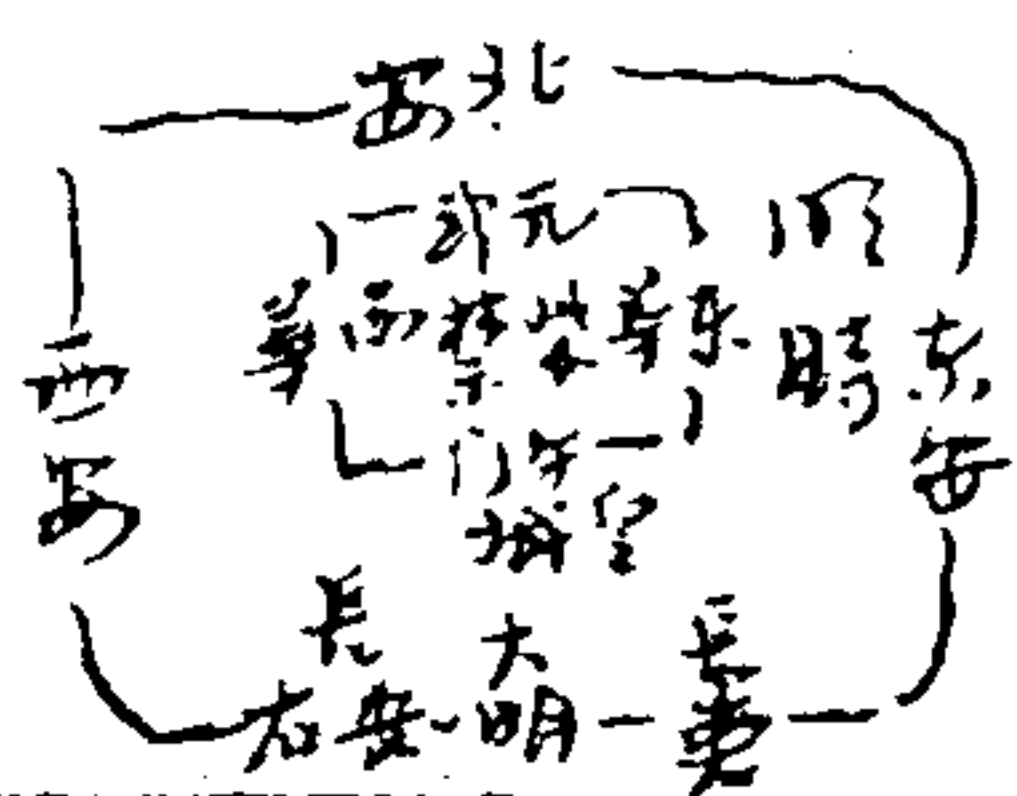
十一



京師順天府全圖



應昌
克滕
兩克



盛會一塔古全

喇刺沁

大見上

泰一土縣

興和蘇尼物

五代三閩益津

柳城

瓦橋

獨石

張家口

白狼

三回居

倒馬

厚

飛

大

南

平

大

南

武清

寶坻

寧河

房山

霸州

平谷

薊州

大興

通川



京師順天府屬衆水歸合表

薊運河

高粱水

防泃水

鮑丘水

涑水

便水

黑龍港河

廣陽水

樂水

溫餘水

桃水

洵水

清泉水

泃河水

漁水

洹水

玉田水

白馬關水

聖水

巨梁水

盤山水

北易水

大通河

南易水

灤河

大冊水

府河

方順河

慶都河

渤海

濕水

聖水

沽水

清水河

薊運河

子牙河

一名桑乾

今名琉璃

一名潞水

一名會同

俗名潮河

一名鹽河

河俗名渾

河

今名白河

河又名玉

亦名運糧

又名沿河

河今名永

一名北運

帶河

定河

盛京與京全圖

統計二府二城

奉天府 承德

開原

遼陽州

海城州

復州

蓋平錦州府

錦

廣寧

義

寧古塔城

黑龍江城

自鴨綠江舟行萬餘里易小舫行流東北三十里泊泊口曰加嘉海中左則延存一境府領廣寧
致鎮湯崇崇之六州東北流流五千里至九都府城如為表王都又東北流流之千里至神如又
陸行四千里至致如即此府城也唐曰忽汗州

盛京府廳州縣圖

成皇京興京衆水歸合表

特孤竹野土
汗御城上
舊河上

速末水	黑水	鹽難水	額爾古納	小遼水	柳河川河	女兒河
馬訾水	諾尼水	淨溪里江	太梁水	東沙河	哈刺河	
大遼水	難水	河	大清河	泥河		
土門江		小清河	范河	細河		
烏蘇江		柴河	大定河	冷泉河		
大凌河		懿河				
小凌河						
五重河						
杓子河						
海	速末水	馬訾水	黑水	大遼水	白狼水	參柳水
	今名混同	今名鴨綠	今名黑龍	今名遼河	今名大凌	今名錦水
	江	江	江	河	河	河
						亦名小凌

乾州

乾道

和就土默特

黃道成

黃道府

五國城

大陘

乾隆府廳州縣圖志卷一

賜進士及第翰林院編修充

國史館纂修

洪亮吉撰

京師

京城周四十里高三丈五尺五寸門九南曰正陽南左曰崇文南右曰宣武北之東曰安定北之西曰德勝東之北曰東直東之南曰朝陽西之北曰西直西之南曰阜城

皇城在

京城中周十八里有奇繚牆袤三千二百二十五丈有奇門六正南曰大清少北曰長安左長安右東曰東安西曰西安正北曰地安自大清門之內曰天安天安門之內曰端門端門之內左曰闕左門右曰闕右門

紫禁城在

皇城中周六里繚牆一千七十八丈有奇南曰午門左曰左掖門右曰右掖門午門內爲太和門左曰昭德門右曰貞度門東曰協和門西曰熙和門太和門內爲太和殿大朝正殿也太和殿前東爲體仁閣西爲宏義閣體仁閣之北曰左翼門宏義閣之北曰右翼門由太和殿入爲中和殿保和殿左有中左門後左門右有中右門後右門保和殿之後爲乾清門左曰內左門右曰內右門其東曰景運門西曰隆宗門自協和門出爲東華門自熙和門出爲西華門城之正北曰神武門文華殿在東華門內武英殿在西華門內南薰殿在武英殿南

外城周京城南面轉抱東西角樓計長二十八里高二丈門七南曰永定曰左安曰右安東曰廣渠西曰廣寧在東西隅而北向者東曰東便西曰西便

孝莊文皇后昭西陵在

孝陵南

世祖章皇帝孝陵在遵化州西七十里鳳臺山麓迤東卽

孝惠章皇后孝東陵

聖祖仁皇帝景陵在遵化州西北昌瑞山之東

世宗憲皇帝泰陵在易州西三十里太平峪迤東卽

孝聖憲皇后泰東陵

瀛臺在

皇城內太液池南卽明西苑地舊爲南臺

本朝賜名瀛臺

暢春園在西直門外十二里地名海淀靜明園在西直門外玉

泉山下圓明園在暢春園北

南海子在永定門外二十里又西湖在玉泉山下

遼故宮在

京城南金故宮在城西南元故宮在

皇城內

順天府

原額人丁一十三萬六千二百五十四
又滋生人丁六千七百十六 屯丁一萬四千八百七十四

禹貢冀州之城周為幽州之域春秋戰國時為燕國秦為上谷

郡地漢初復為燕國元鳳元年改為廣陽郡本始元年改作國

屬幽州後漢建武十三年省入上谷郡永平八年復置廣陽郡

為幽州刺史治三國魏太和六年復為燕國晉建興後沒于石

勒永和六年前燕慕容儁嘗都此其後前秦苻堅後燕慕容垂

相繼有其地後魏為幽州燕郡北齊置東北道行臺後周建德

六年置幽州總管府隋開皇三年郡廢大業元年府廢三年改
幽州爲涿郡唐武德三年復曰幽州置總管府自唐加置涿州於其城六年改大總管
府七年改大都督府貞觀初屬河北道開元二年置幽州節度
使天寶元年改爲范陽郡節度使乾元元年復改郡曰幽州寶
應元年改范陽郡節度復爲幽州節度後又兼盧龍節度使五
代後唐仍置幽州及盧龍軍節度使石晉天福初割入契丹遼
會同元年改南京幽都府置南京道開泰元年改燕京析津府
宋宣和四年地入于金五年歸宋改爲燕山府廣陽郡永清軍
節度七年復入金天會三年仍爲燕京析津府七年屬河北東
路貞元元年改燕京爲中都府曰大興自會寧遷都于此元太
祖十年置燕京路總管大興府至元元年改建中都四年徙都
之九年改曰大都二十一年置大都路總管府爲中書省治明

洪武元年改曰北平府隸山東行中書省二年置北平行中書省九年為北平承宣布政使司治永樂元年建為北京改北平為順天府十九年始稱京師

皇朝因之並設四路捕盜同知東路駐通州南路駐黃村西路駐蘆溝橋北路駐沙河永定河道駐固安運河道駐通州分巡霸昌道駐昌平州永定河同知三並駐固安北運河同知一駐

河西務管糧通判二駐楊村及張家灣

府境

八到

東西距四百七十六里	東至遵化州界二百四十六里	南至天津府青縣界三百一十三里	北至邊牆一百七十五里	東南至天津府天津縣界二百里	西南至保定府新城縣界一百七十里	東北至喜峯口邊界四百二十里	西北至宣化府延慶州界一百三十里
-----------	--------------	----------------	------------	---------------	-----------------	---------------	-----------------

永定河源太原之
 天也伏流至馬
 邑長壽山之為
 澤名合桑
 乾以及雲中
 許水經太以在
 宗西盧溝
 地平土疏而
 曰澤河曰小黃
 以金大定中自
 麻城村分引
 盧溝言牙西
 山而之曰金口
 以既田又導入
 三城傍而東之
 通河北入決水未
 幾心岸崩淤
 淺而止後又決
 于上物村元大往
 初閉金口開修
 上流石徑山涉
 院至順和以此

土貢 鹽 鐵 綾 綿 絹 水精 豹尾 角弓 人參
 麝香 白膠 穀 栗 瓜子 綿 梨 棗 葡萄 頰
 婆果 桃 柳 藥 黃芽茶 琉璃 煤 畫眉石
 花班石

管縣十九州五

大興 宛平 良鄉 固安 永清 東安 香河 通

州 三河 武清 寶坻 寧河 昌平州 順義 密

雲 懷柔 涿州 房山 霸州 文安 大城 保定

薊州 平谷

大興縣 衝繁疲難郭下 有巡檢三駐 禮賢采育黃村

本周初薊國春秋時為燕國都秦置薊縣 屬上谷郡漢初為燕
 國都元鳳中為廣陽郡治後漢初屬上谷郡永元中復置廣陽
 郡治自三國迄今常為州府治遼初改曰薊北縣開泰元年又
 改曰析津縣金貞元二年始改曰大興

水不通舟行八石
引水至通州至
正河後社以行
有壬爭之而
勝二力故引至
西州以通舟車
無成功以故
監初決狼窩
口岸宜陸中
度津屬築正
統中決小屯
西從嘉靖中
耕於石港并
後入沽故道以
致稍空本外
廉些中命元
成法後清西
王新命以清
河上故改
河運直流自
新亦移至柳
家口今清河入
信凡數里五月
澤河限決由

三里河在縣東南元時名文明河接通惠河為糧儲運道置鐵

閘明時堙廢成化中議欲修濬以舊無河源而止今已成平陸

又泡子河在縣東崇文門內

薊州故城在今縣西南為有說致同圖經後漢末公孫瓚

圍城在縣東南五十里征北小城在縣境

所築晉置征北將軍嘗治此有隋三朝言安夢山以西

宛平縣衝繁疲難郭下有王平沿河石港三口巡檢四駐

唐建中二年析薊縣地置幽都縣與薊縣並治幽州郭下遼開

泰元年改曰宛平有大堤

西山在縣西三十里太行山別阜也此北隸冠天下二文太行山之支也

薊丘在縣北酈道元冰經注薊城內西北隅有薊丘因丘以名

邑今都城德勝門外有土城關相傳即薊丘也

東考及新從
清涼寺沈亦
庄蓋五年河
水及以五月
清以力及之
八月不飲以清
刷得也

系乾濁流最難
治以兩岸官地不
能築堤防也董
策三云惟於水涸
時於河心抽置新
道其不然濁水
易於難抽清亦
不從久於是難
治

玉河源出縣西北玉泉山滙為西湖分流自德勝門入

皇城內名北海子亦名御河元曰金水河又西海子在縣西北

三里大通河舊名通惠河源出昌平州白浮村西南流入縣境

由海淀折東南入京城又從月橋入

大內南出正陽門東南流至通州入白河長一百六十四里元

郭守進所繫琉璃河

本朝康熙三十五年復濬又會清河在大通河北

濕水一名桑乾河今名永定河自宣化府保安州流入縣西南

又東南逕良鄉固安永清東安霸州台玉帶河又名清泉河亦

名蘆溝河俗名渾河高粱水在縣西東南流注永定河

車箱渠在縣西北

幽都故縣及漢陰鄉廢縣在縣西南唐廣平廢縣五代玉河廢

縣在縣西

君子城在縣西納降城牙城在縣西南土城在縣西北德勝門外八里卽元大都故城也拱極城在縣西四十里蘆溝橋東金史大定二十九年以蘆溝河流湍急命建石橋明昌三年成明正統九年重修

本朝康熙元年又發帑修築

天津關在縣西二百十五里

良鄉縣

衝繁難東北至府七十里

有固節一驛管河主簿駐趙村

漢置廣陽縣屬廣陽國晉屬范陽國後魏屬燕郡北齊省入薊縣唐爲良鄉縣地五代唐長興三年始移良鄉縣來治屬幽州廣陽水在縣東舊入聖水自盧溝南決遂東注桑乾河又福祿水在縣南今名鹽溝河東注廣陽水

廣陽故城在縣東北

係立廣陽城於瑞州達系初初城於慎州達系初初日情

固安縣

衝繁難北至府一百二十里

漢置方城縣屬廣陽國後漢屬涿郡晉屬范陽國後魏屬范陽

郡齊廢隋開皇六年改置固安縣屬幽州大業初屬涿郡唐武

德五年屬北義州貞觀元年屬幽州大歷四年改屬涿州元憲

宗九年改屬霸州又改屬大興府中統四年升為州屬大都路

明洪武元年復降州為縣屬順天府

有栗園

方城故城及漢臨鄉故城在縣南陽鄉故城在縣西北

韓城在縣東南詩溥彼韓城燕師所完王肅曰今涿郡方城縣

有韓侯城又武陽城在縣西北

永清縣

要北至府一百四十里

有信安一鎮

本漢益昌縣地晉以後為安次方城二縣地唐如意元年分安

次置武隆縣屬幽州景雲元年改曰會昌天寶元年又改曰永

清

隋通澤廢縣在縣西

東安縣 要西北至府一百四十里 有馬頭一鎮

漢置安次縣屬勃海郡後漢屬廣陽郡晉屬燕國後魏曰安城

縣隋復曰安次縣屬涿郡唐屬幽州元太宗七年改屬霸州中

統四年升為東安州明洪武元年降為縣屬順天府

安次故城在縣西北

常道城在縣西北崧州城在縣西北七十里葛城在縣南三十

五里狼城在縣南四十五里

香河縣 簡西北至府一百二十里

唐武清縣地遼析置香河縣以縣東香河為名宋宣和中改曰

清化金仍曰香河元至元十三年分屬溇州明洪武十年省入
溇縣十三年復置屬順天府

古城在縣北五里

通州

衝繁疲難西至府四十里

有潞河和合二驛驛丞管
巡檢事駐和合

漢置路縣屬漁陽郡後漢曰潞晉屬燕國後魏仍屬漁陽郡後
為郡治隋開皇初郡廢屬涿郡唐武德二年於縣置元州貞觀
元年州廢仍屬幽州宋宣和中屬燕山府金天德三年于縣置
通州明初省潞縣入州屬順天府

本朝因之管河州判駐溇縣村

溇河在州境故溇縣南鳳河在故溇縣西南舊自武清縣南為

安沽港雍正四年濬鳳河故道由雙口抵青沽港入淀長一百

三十里

延芳淀在州西南

潞縣故城在州東遼瀋縣故城在州南四十五里

柳林在州南故瀋縣西元至元十八年如瀋州又如柳林自後皆以柳林為遊畋之地又棗林在故瀋縣西北

張灣城在州南十五里以元時萬戶張瑄督海運至此而名東

南漕運由此運入通州為南北水陸衝會

三河縣 衝繁難西至府一百十里 有三河驛泥窪一鎮

漢潞縣地唐武德二年析置臨洵縣屬元州貞觀初廢開元四年改置三河縣屬幽州十八年改屬薊州五代初廢後唐長興三年復置宋宣和中屬燕山府金改屬通州

本朝屬順天府

臨洵故城在縣東南

北運河自五山北流之度時蓋溢入而於之蓋
蓋流自西而東北
故城者易受於
北

紱城在縣西北今訛為英城又夏澤在縣西武清縣衡繁渡西北至府一百二十里

有楊村驛王慶垞一鎮楊村河西二務管河縣丞四分駐楊村要兒渡永定河三角淀主簿二駐河西務東楊村巡檢一駐河西務

漢置雍奴泉州二縣屬漁陽郡晉俱屬燕國後魏太平真君七年省泉州入雍奴為漁陽郡治隋屬涿郡唐屬幽州天寶初改曰武清遼屬析津府宋宣和中屬燕山府金屬大興府元屬遼州明初改屬通州

本朝屬順天府

邕奴水在縣南今名三角淀酈道元云邕奴者藪澤之名四面有水曰雍不流曰奴南極滹沱西至泉州邕奴東極于海謂之

直隸州東區志卷一

邑奴藪其澤野有九十九澱枝流條分往往逕通圖經在縣南八十餘里東西五六里南北十餘里又東為四汊港四汊可四五里又東為西沽三十里合運河達天津

清沽港在縣南八十里西接安沽港東合丁字沽由直沽入海
雍奴故城在縣東泉州故城在縣東南四十里

長城在縣西南三十里延袤數百里舊傳戰國時燕所築與趙分界處

寶坻縣 衝波難西少北至府一百八十里 有朱家崔家二莊

金大定十二年析香河縣置永安三年升為盈州尋復為寶坻縣屬大興府明初改屬通州

本朝屬順天府

薊運河在縣東三十里其上流一自薊州之沽河一自三河縣

之洵河至縣北合流俗名潮河亦曰運糧河東南流至縣東南九十里名豐臺河合還鄉河又南至寧河縣北塘口入海按此卽古鮑丘水入海故道也又新河在縣東南一百四十里明初漕運由直沽入海復折入運糧河達于薊州天順二年始開此河以通運艘亦名漕渠

泉州渠在縣東南魏志太祖以蹋頓擾邊將征之從洵口鑿渠逕雍奴泉州以通河海今無水

七里海在縣東南一百三十里

秦城在縣東南十里

寧河縣 疲難西北至府三百里 有蘆臺一鎮巡檢駐

明永樂初于寶坻縣地置梁城千戶所

本朝雍正九年分置寧河縣

渤海在縣東南西南接天津東接豐潤縣界

昌平州 衝繁難南少東至府七十五里

有榆河驛黃花一
鎮洪鎮石峽黃瓜
峪西水峪小長峪
大長峪龍嶺灰嶺
凡十二口

大宛原

陽山

白石山

平谷山

天壽山

得勝山

新軍山

漢置昌平軍都二縣皆屬上谷郡後漢改屬廣陽郡晉屬燕國

後魏初省昌平入軍都天平中于軍都城置東燕州及平昌郡

昌平縣後周州郡俱廢尋又置平昌郡隋初郡廢縣屬幽州大

業初屬涿郡唐亦屬幽州明正德元年升為昌平州屬順天府

湯山在州東三十里下有溫泉

本朝置行宮于上軍都山在州西北太行第八陁也天壽山在

州北十八里本軍都諸山之岡阜名黃土山明永樂七年卜建

山陵因改今名

長城嶺在州西少南又有灰嶺險倍于長城

溫餘水自居庸關南流逕州西又東南逕順義縣及通州入白

河一名濕餘水亦曰榆河俗名富河班固云軍都縣溫餘水東

至路南入沽州境易荆水芹城水並注溫餘水易荆水今名南

沙河西有易水河為入易水之源也沙河今大通河及下流也

故縣城在今州東南軍都故城後魏廣武廢縣在州西東魏萬

年故城在州西南

天壽山西北曰得勝曰東北曰狼山

芹城在州東三十里沮陽城華華城在州東南孤竹城在州境

白楊城在州西四十里鎮邊路城在州西一百里橫嶺城長峪

城並在州西北八十里黃花路城在州東北一百里

居庸關在州西北去延慶州五十里關門南北相距四十里呂

不韋書九塞之一班固云居庸縣有關今置稅課大使

軍都陞西北四里
有納款關居
庸故關在西北
二十里軍都陞

乾隆府廳州縣圖志卷一

直隸府屬少縣區志卷一

明成祖長陵在州北二十里天壽山南仁宗獻陵在天壽山西
峯下宣宗景陵在天壽山東峯下英宗裕陵在州西北石門山
東景帝陵在宛平縣西金山口憲宗茂陵在州西北聚寶山東
少南孝宗泰陵在州東北筆架山東南武宗康陵在州金嶺山
東北世宗永陵在州十八道嶺後改名陽翠嶺穆宗昭陵在州
大峪山東北神宗定陵在小峪山東光宗廣陵在天壽山西峯
之右熹宗德陵在州東北雙鎖山之檀子峪莊烈帝思陵在昭
陵西按除景帝陵在宛平其在州境者凡十三陵

順義縣

衝繁難西南至府六十里

有順義驛宋城一鎮石槽一砦

漢置狐奴縣屬漁陽郡三國魏景初二年廢晉復置屬燕國後
魏廢唐開元二十五年移置燕州于此天寶初曰歸德郡乾元
初復曰燕州建中二年省燕州後改為順州五代晉天福初入

遼仍曰順州置歸化軍宋宣和四年賜名順興郡金亦曰順州

明洪武元年廢州改置順義縣正德初與密雲懷柔二縣改屬

昌平州順州倚崑崙山南一五折以爲四山州東北十里中京鎮東十里北平府土厚宜稼又東北十里至柘州

本朝仍屬順天府

狐奴山今名呼奴山在縣東北二十五里山有小石城其西南

百步有漢狐奴縣址桃山在縣西北三十五里元致和初上都

兵入古北口留重兵屯燕樂城以輕騎進抵桃山

狐奴故城在縣東北漢安樂故城在縣西南

南河城在縣東南三十五里

密雲縣 衝繁難西南至府一百三十里

有密雲驛古北一
口縣丞分駐石匣
巡檢駐古北口有
東軍口

戰國燕置漁陽郡漢兼置漁陽縣爲郡治晉時郡縣俱廢後魏

西晉據州三百五十
里據州南至山如
里據州有大王北
伴安唐固表城
唐石于前七鎮

復置漁陽縣屬漁陽郡皇始二年又分置密雲縣屬密雲郡北

齊省漁陽縣又廢密雲郡人密雲隋以密雲縣屬安樂郡唐武

德元年于縣置檀州天寶初曰密雲郡乾元初復曰檀州五代

晉天福初入遼曰檀州武威軍宋宣和四年賜名橫山郡升鎮

遠軍節度金廢州以縣屬順州後復置檀州元初以密雲縣併

入隸大都路明洪武元年改州為密雲縣

鐵鑛山在縣東三十里山產鐵班固云漁陽有鐵官元至元十

三年霧靈山伐木官言檀州大谷錐山出鐵鑛有司覆視之尋

立四冶圖經大谷錐山在縣北或云即鐵鑛山也又金洞在縣

東八里元時嘗採金于此銀冶山在縣南十五里四稜山在縣

東北百里舊產銀鑛

黍谷山在縣西南十五里劉向別錄燕有黍谷地美而寒不生

有石坑以鑛鑛子以

五穀鄒子居之吹律而溫氣生密雲山在縣南二十里石虎攻

段遼遼棄令支奔密雲山即此霧靈山在縣東北一百八十里

南距邊四十里本名伏凌山後譌為霧靈元有霧靈山伐木官

其絕頂可瞰塞內明正德中巡撫都御史王大用以山錯在朶

顏界議築城守之以扼其險不果

自天津西北至京師沽水今名白河源出宣化府赤城縣自古北口西流入縣西又

東南入順義通州香河武清入天津府界由直沽入海亦

名潞水今亦名北運河班固云漁陽縣沽水出塞外東南至泉

州入海行七百五十里鮑丘水今名潮河源出口外亦自古北

口西南流入縣東南合白河其故道本自縣流逕懷柔順義與

白河合復自白河分流逕通州三河寶坻合洵河入海明嘉靖

三十四年遏潮河不使入順義遂竟由密雲縣境合白河縣境

乾隆府廳州縣圖志卷一

漁水白馬關水注白河三城水要水等並注潮河

宋末九年由漁陽郡

漁陽故城在縣西南漢獮平故城後魏燕樂故城安樂郡故城

並在縣東北漢一作虜犀奚故城在縣東北口外獮平城東北要陽廢

縣在縣東南遼行唐廢縣在縣東

其城在縣東北博陸城在縣東南狸陽城在縣境石匣城在縣

東北六十里北平全圖錄又東北百里下河州中城石匣城此山峽中清溪如通河餘里鈞

古北口關在縣東北一百二十里兩崖壁立中有路僅容一車

凡四十五里最爲險絕亦曰虎北口有文注

懷柔縣衛繁西南至府一百里有紅螺一鎮

漢漁陽縣地唐初爲密雲昌平二縣地貞觀二十二年置彈汗

州開元四年改曰歸順州治懷柔縣天寶初曰歸化郡乾元初

復爲歸順州遼廢州以縣屬順州宋宣和中因之金明昌六年

初漢涿在州
南易州巨馬
河北自涿而西
至易州十里
巨馬河為界
河初十里

改曰溫陽元廢明洪武十三年復置懷柔縣屬北平府後屬順

天府

涿州

衝繁難東北至府一百四十里

有涿鹿驛管河吏目駐永定河

秦上谷郡地漢高帝置涿縣並置涿郡屬幽州三國魏黃初中

改曰范陽郡晉為范陽國後魏仍為郡隋開皇初郡廢大業初

以縣屬涿郡唐武德初屬幽州七年改縣曰范陽大曆四年析

置涿州五代晉天福初入遼仍曰涿州置永泰軍屬析津府宋

宣和四年賜名涿水郡升威行軍節度金仍曰涿州屬中都路

元太宗八年升涿州路中統四年復為涿州屬大都路明洪武

初以州治范陽縣省入屬順天府

桃水今名拒馬水在州西北自易州涑水縣流入與聖水合班

固云桃水首受涑水分東至安次入河按安次在今東安縣界

酈注于下流已但言聖水今更為渾河所奪今東安縣南五十
 里有桃河泊當猶以桃水得名又按古拒馬水至涑水縣北折
 而南其東分者為桃水今拒馬河直至州北涑水之故道絕而
 不續亦與古不同矣又涇水今名胡良河在州北十里源出房
 山縣大安山又東南合拒馬水入聖水班固云良鄉涇水出東
 南至陽鄉入桃瓊瑤以在比村又涇水高有在河

鳴澤在州西漢書武帝元封四年北出蕭關歷獨鹿鳴澤服虔
 曰獨鹿山名鳴澤澤名皆在涿郡道縣北界又涿水亦當在州
 西按舊說以俠水為涿水且謂源出保安州涿鹿山以求合應
 劭涿水出涿鹿縣之說然無所據酈注及樂史又似即今之拒
 馬河今不可考姑附錄于此

督亢陂在州東南即燕太子丹使荆軻以獻秦者岐溝在州西

南三十里唐末嘗置關

在易州巨馬河北西至易州計由巨馬以東至北城村

漢西鄉故城在州西北

在巨馬河北有巨馬口西北有狼山

垣城在州北樂城在州東二十里

西南

房山縣繁難東北至府九十里

有磁家一務孤山一口巡檢駐磁家務

漢置良鄉縣屬涿郡晉屬范陽國後魏屬燕郡北齊省入薊縣

尋復置隋屬涿郡唐屬幽州聖歷元年改爲固節縣神龍元年

復曰良鄉五代唐時徙廢金大定二十九年改置萬寧縣明昌

二年更名奉先屬涿州元至元二十七年又改曰房山仍屬涿

州

本朝屬順天府

大房山在縣西北亦作大防山酈道元云防水出大防山南又

石經山在縣西南五十里

章隆斥屬州縣圖志卷之十一

十四

聖水今名流離河源出縣西北東南逕良鄉涿州入保定府界
 按土人云舊時渾河從固安之故城村決而西南至茨村東北
 合流離河遂直南衝茨村分爲二後渾河漸徙而東至康熙戊
 辰始盡淹塞不復相通而流離河遂南入新城縣界其故道由
 涿州東逕固安永清東安霸州界今皆爲渾河所奪又縣境防
 水今名漫水河樂水今名涼水河俠河水今名韓村河並注聖
 水

良鄉故城在縣東又唐廢威州在縣境

金太祖睿陵在縣西北二十里雲峯山下世宗興陵在縣大房

山東北相近有章宗道陵宣宗德陵

霸州 衝繁北至府一百八十里

有范家一口州同州判各
 一並駐三角淀吏目駐清
 河

漢置益昌縣屬涿郡後漢廢為安次縣地唐為永清縣地五代晉天福初入契丹周顯德六年收復益津關置霸州仍置永清縣為州治宋亦曰霸州景祐元年廢永清縣入文安政和三年賜名永清郡屬河北東路金貞元二年改屬中都路大定二十九年復置益津縣為州治元亦曰霸州中統四年省益津縣入州至元二年復置明洪武初仍省縣入州屬順天府

臺山在州東二十里舊為九河所經

中亭河在州南舊有古河上自蓮花臺下達臺山明嘉靖二十

四年循故道修濬後復淤

本朝康熙三十八年重濬又通濟河在州東

永濟渠在州東

益昌故城在州東北金信安故城在州東益津廢縣在州治東

霸州縣志卷一

十五

平曲城在州東折城在州東八十里古南關城在州南

文安縣 繁難北至府二百四十里

有柳河勝芳蘇橋狼虎廟四鎮主簿一駐蘇家橋

漢置縣屬勃海郡後漢屬河閒國晉屬章武國後魏屬章武郡隋屬河閒郡唐初屬瀛州景雲二年改屬莫州五代周顯德六年割屬霸州宋景祐元年移入州郭皇祐元年復還故地仍屬

霸州

本朝與大城保定並改屬順天府

縣故城在今縣東唐徙今治

南北盧蒲城在縣西二十七里樂史云左傳放盧蒲癸于北燕權置城于此廣陵城在縣西北十二里三角城在縣西北二十里

大城縣

繁難北少西至府二百九十里

有李壇子牙二鎮

漢置東平舒縣屬勃海郡後漢屬河閒國晉泰始元年於縣置章武國後魏曰平舒仍為章武郡治隋開皇初郡廢屬河閒郡唐武德四年屬景州貞觀元年還屬瀛州五代晉天福初入契丹周顯德六年收復改曰大城屬霸州

子牙河在縣東自河閒府河閒縣流入又北歷文安縣入天津府靜海界即滹沱河又滏陽諸水下流也一名鹽河按圖經謂子牙河又受漳水蓋漳水舊分流至寧晉合滏水又至冀州合滹沱也今漳水東徙逕魏縣元城抵館陶入衛不復至此又按滹沱下流舊皆在今大城文安西北界班固云鹵城縣滹沱東至文安入海又曰弓高縣滹沱別河東至平舒入海樂史云滹沱水在文安縣西北三十里又東溢為趙淀又云在大城縣北

一百三十里是也自宋元來改流二縣之東不經西界又圖經

云滹沱之環文安者三支今惟子牙河一支會諸流滙邕奴水

今益改而東下流逕會清河達西沽矣

後魏西章武故城在縣南

平陵城在縣東樂史云蘇建封平陵侯卽此

保定縣 簡北至府二百里 有張家一口

漢涿郡易縣地唐爲涿州歸義縣地宋初爲歸信縣地太平興

國六年置平戎軍景德元年改爲保定軍宣和七年廢軍爲保

定縣隸莫州尋復故金復爲縣屬雄州元至元二年省入益津

縣四年復置屬霸州明洪武七年省入霸州十三年復置

會同河卽濊易諸水下流自保定府雄縣流入縣北名玉帶河

又東逕霸州南爲會通河又東北逕東安縣南入天津縣界注

于西沽本古巨馬河故道也

二里城在縣北

蓟州衝繁西至府一百八十里

有馬伸橋上倉店二鎮巡檢駐中營

春秋山戎無終子國秦置無終縣屬右北平郡晉屬北平郡後

魏改屬漁陽郡隋開皇十六年徙置元州于此兼置總管府大

業初府罷尋改置漁陽郡後又改縣曰漁陽唐武德初郡廢縣

屬幽州二年改屬元州貞觀元年還屬幽州神龍元年又屬營

州開元四年復還幽州十八年始取蓟州漢名于縣置蓟州天寶初曰漁陽

郡乾元初復曰蓟州屬河北道五代晉天福初入遼曰蓟州置

尚武軍屬析津府宋宣和四年賜名廣川郡金仍曰蓟州漁陽

縣屬中都路元屬大都路明洪武初以州治漁陽縣省入屬順

天府

無終山在州北一名翁同山又盤山在州西北二十五里西去平谷縣三十里盤山水出山上

庚水亦名溲水庚溲音同今名沽河自遵化州流入州南為沽

河折而南與洵河會曰潮河盤山水在州東舊注洵水明成化

後改注沽河州境諸水並注沽又洵水自口外西南流入州北

又西南逕平谷縣南又折東南逕三河寶坻二縣合薊運河

雄武城洪水城在州東北安遠城在州西北

平谷縣簡西南至府一百五十里

漢置縣屬漁陽郡晉省後復置後魏太平真君七年并入潞縣

後改入漁陽縣金大定二十七年復置平峪縣屬薊州元至元

二年省入漁陽十三年復置曰平谷

洵河水在縣西南流逕三河縣入洵縣境諸水並注洵

縣故城在今縣東北

興京在盛京東南二百七十里東北至吉林馬喇界西至天門原州至京千七百四十餘里

漢置元菟郡南北朝至隋入于高句麗唐屬安東都護遼金時

為東京東界明初置建州衛

國初肇祖三傳至興京直隸之少及界社天合三年城界著五年遷遼爾濟六年

肇祖原皇帝始居于此順治五年尊為

興京盛京東南約七百里

四距 東西距二百二十五里 南北距二百九十里

八到 東至吉林烏喇界三十五里 西至奉天府將軍所轄界一百九十里 南至鳳皇城界一百八十里 北至開原城守界一百十里 東南至吉林烏喇界十五里 西南至鳳皇城界一百六十餘里 東北至吉林烏喇界一百五十里 西北至開原城守界一百三十里

東至吉林烏喇界三十五里	西至奉天府將軍所轄界一百九十里	南至鳳皇城界一百八十里	北至開原城守界一百十里	東南至吉林烏喇界十五里	西南至鳳皇城界一百六十餘里	東北至吉林烏喇界一百五十里	西北至開原城守界一百三十里
-------------	-----------------	-------------	-------------	-------------	---------------	---------------	---------------

盛京 陽七 陽七 陽七 陽七 陽七 陽七 陽七 陽七

至盛京二百七十里
至京師一千七百四十餘里

興京城周三里七十二步南北各一門東二門外城周九里南

北各三門東二門西一門舊名呼在西北州城西北十里

太祖高皇帝朔建蘇子河在北半里源出呼倫崙而入博河疑為南河

永陵在城西北十里啟運山北為前原狗頭山

肇祖原皇帝西北曰蓮原東北曰興京也門南曰麟原也門又南曰日王城

興祖直皇帝西北曰穆魯城又西北曰薩爾湖又西北曰噶布拉村又西北曰盛京

景祖翼皇帝

顯祖宣皇帝其一山

高句驪故城在城北

新城在界蕃城在西北州鉢背山上舊名厚城在西北州山羊嶺在西北州

興京北晉咸康五年慕容皝擊高句麗兵及新城高句麗乞盟

明末毛文龍所據之
皮島在登萊北海
中列島之西南巨
長計餘百凡穆子
石城山松長山皆
皆其重門北抵鎮
江九連由慶祿而
抵金復鎮江等處
均寬奠歷中毛
古董洪險地入老
寨地地越千里亦
係師必以慶祿等
相區若承江况
等長

乃還南蘇城木底城並在新城

南蘇木底在新城東南其西曰南陔

興京界晉永和五年燕王皝使慕容恪攻高句麗拔南蘇置戍而還義熙初後燕慕容熙攻高麗木底城不克

盛京

城周九里明少分

古冀青二州域舜分冀東北為幽州青東北為營州夏又并為冀州之域殷改冀州總名營州周初復名幽州時肅慎國在其東北朝鮮國在其東南實兼冀營二州地同為幽州境戰國時屬燕秦置遼東遼西二郡漢屬幽州武帝元封四年定朝鮮地開置真番臨屯樂浪元菟四郡昭帝始元五年省真番臨屯入元菟樂浪此為遼東遼西元菟三郡地又東為高句麗北為夫餘挹婁諸國地後漢建武十三年以遼東屬青州二十四年還屬幽州安帝時增置遼東屬國都尉漢末為公孫度所據魏克

之置東夷校尉治襄平而分遼東昌黎樂浪元菟帶方五郡置平州後還合爲幽州晉世爲高句驪所畧改遼東爲國尋復之復分遼東元菟等郡仍隸平州以慕容廆爲刺史太興二年廆據有之太和五年屬苻堅太元中屬後燕後沒于高句驪後魏及隋遼河以東屬高句驪遼河以西爲營州東界又東北爲靺鞨國唐貞觀十九年征高麗置蓋遼巖三州總章初平高麗置都督府九又置安東都護以統之先天中封大氏爲勃海郡王後置五京十五府六十二州于黑水靺鞨之南及高麗舊境遼初于遼陽故城建東平郡天顯三年升爲南京十三年改爲東京又于東京西北置上中二京金仍改東京而以混同江東爲上京江以西爲咸平路改遼中京爲北京元至元六年置東京總管府二十四年改遼陽等處行中書省統路七遼河以東曰

遼陽路東寧路瀋陽路開元路開元以東為合蘭府水達達等
路遼河以西曰廣寧路大寧路明洪武四年置定遼都衛八年
改遼東都指揮使司革所屬州縣置衛二十五永樂中復置安
樂自在二州外衛一百八十四所二十以山海關內隸燕京全
遼諸郡縣皆廢我

太祖高皇帝天命七年建東京于遼陽十年自東京遷瀋陽天
聰五年尊為

盛京

奉天府

見在人丁二萬三千四百四十四

禹貢青州之域虞舜時為營州周為幽州北境今府治東南界
古朝鮮而府治則古挹婁也東北盡屬挹婁北為扶餘南近海

乾隆斥屢州縣圖志卷一

為沃沮漢時所置遼東樂浪元菟三郡多屬今府治之東及朝鮮界內地唐以封勃海其後僭置五京十五府六十二州即今府治建定瀋二州屬定理府遼置瀋州昭德軍與遼陽府及開辰盧鐵等州並屬東京道金仍為瀋州與遼陽府及澄蓋貴德等州並屬東京路元省州縣置瀋陽路明洪武二十年置瀋陽中衛與定遼中左右前後等十三衛俱屬遼東都指揮使司本朝天命十年

城在東河右岸為秦保長者也。西曰遼河東岸有巨流河也。

太祖高皇帝自遼陽遷都于此升為

盛京順治十四年設奉天府置府尹錦州府州縣皆隸焉又理

事通判一駐岫巖城 三姓在岫巖城

府境 東西距二百餘里 南北距九百九十餘里

八到 東至興京界一百餘里 西至錦州府廣寧縣界一百里

凡皇城東有路
婆府印婆速路
唐之泊泊城凡皇
城在州鎮江堡西
南川南黃山
堡西北通遠
堡西北通遠
堡西北通遠
堡西北通遠
堡西北通遠
堡西北通遠
州塔塔堡

承德縣 衝繁疲難郭下 有東州十方寺川盛三保南茨榆地在

秦以前肅慎氏地漢晉迄唐屬挹婁國睿宗時屬勃海大氏置

瀋州轄于定理府遼置興遼軍後改昭德軍更置三河縣又改

樂郊金時為瀋州治元初於瀋州地置安撫高麗軍民總管尋

改瀋陽路明洪武中置瀋陽中衛隸遼東都指揮使司

本朝建都尊為 南以十里以站橋通州州中虎皮山

盛京順治十四年設奉天府康熙三年設承德縣為府治

天柱山在縣東二十里 北對平洛東北九十惠惠又東南廿及地皆有堡

太祖 向皇帝福陵在焉興業山在縣西十里

太宗文皇帝昭陵在焉 東南附南地州東南奉天州東南西度寧州南遼州東北

海在府南七百三十里東自鳳皇城南鴨綠江口迤西繞寧海

縣東南西三面又迤東北歷復州蓋平海城之西接錦州府界

對子
興京
百里

回曲二十餘里路通山東登萊二郡及直隸天津府亦曰勃海

遼河在府西一百里有東西二源自邊外合流而南逕開原鐵

嶺二縣西又逕承德遼陽海城之西又南入海班固云望平縣

大遼水出塞外南至安市入海行一千二百五十里又小遼水

名渾河在縣南十里源出邊外自

興京界內流入至遼陽州西北會太子河班固云高句麗遼山

遼水所出西南至遼隊入大遼水縣境諸水俱注小遼水

遼州古障即今遼寧遼奉集故城在縣東南章義故城在縣西南遼濱故城在縣西

北崇信廢縣在縣東

北豐城在縣西北鳳皇城在縣東南四百二十里遼開州故城

在鳳皇城東南九連城在鳳皇城東

連山關在鳳皇城西南為朝鮮貢道

遼州故城在縣東南

鳳皇城在縣東南

全之八

遼濱故城在縣西南

連山關在鳳皇城西南

即東平府

遼陽州

疲難北至府一百二十里
東南有發源鎮江以北有洋及溪

有南門
唐馬家寨黃尼寺

內有
西南

秦置遼東郡漢置襄平縣為遼東郡治晉為遼東國治太興初為慕容廆所據後燕時地入高句麗後魏至隋俱屬高句麗為遼東城唐貞觀十九年征高麗克遼東城以其地為遼州上元三年移置安東都護府于此後徙廢遼初建東平郡天顯三年升為南京十三年改曰東京置遼陽府復置遼陽縣為府治元初置東京總管府至元二十四年立遼陽等處行中書省二十五年改東京為遼陽路以遼陽縣為路治明洪武四年置定遼都衛八年改遼東都指揮使司領衛二十五州二都司所治為定遼左右前後四衛東寧衛自在州中左二千戶所左右前後四千戶所

本朝順治十年設遼陽府領遼陽海城二縣十四年罷府為遼

陽縣康熙四年改爲遼陽州

首山在州西南十五里接海城縣界魏志景初二年司馬宣王征公孫淵軍至遼東八月丙寅夜大流星長數十丈從首山東

北墜襄平城東南

有方丈仙臺及北馬寺及遼宮廢

大梁水今名太子河在州北十五里自葦子峪東入邊西南流至州西北合小遼水又西至海城縣西北入遼河班固云大梁水西南至遼陽入遼又州境千里河注小遼水湯河沙河注大

梁水

在州北八里東南

襄平故城在州北又漢西安平故城在州城東居就故城在州

西南齊氏故城在州界唐巖州故城在州東北遼鶴野廢縣在

金石城在州東

州西廢湯州在州西北紫蒙廢縣金石城廢縣在州東遼興遼廢縣宜豐廢縣在州西南

有城

船城在州西六十里

東京城在州東北八里大梁水東周六里十步

太祖天命七年建名曰東京十年遷都瀋陽設官駐此

海城縣 疲難北至府二百四十里 有鞍山驛一堡三河堡

周秦屬朝鮮漢屬元菟後改屬樂浪東漢置都尉以封沃沮魏

屬平州晉及隋屬高句麗唐屬蓋州入勃海為南海府統沃晴

椒三州六縣遼置海州南海軍尋置臨溟縣為州治金政澄州

元省州縣屬遼陽路明洪武中于故海州臨溟地置海州衛隸

遼東都指揮使司

本朝順治十年改海城縣隸遼陽府十四年改隸奉天

平頂山在縣西南十里上有積水不涸 西村牛庄城即三河堡

漢新昌故城在縣東遼隊故城在縣西遼析木故城在縣東南

四十里耀州故城在縣西南六十里廢嬪州在縣西北

沙卑城九唐城在縣境牛莊城在縣西四十里

梁房口關在縣西南七十里與蓋平縣接界明時海運之舟由

此入遼河 海運接於此

蓋平縣繁疲北至府三百六十里有頂山一堡北六十里

周屬朝鮮秦時為燕人衛滿所據漢屬元菟郡魏屬平州晉及

隋屬高句麗為蓋牟城地唐征高麗取其地置蓋州後入渤海

仍置蓋州又改辰州遼以通辰韓陞辰州為奉國軍金章宗時

改為蓋州奉國軍元初為蓋州路至元六年併為東京支郡後

為遼陽路明洪武九年改置蓋州衛屬遼東都指揮使司

本朝康熙三年置蓋平縣屬奉天府

五重河在縣東源出分水嶺流逕城東北有杓子河流合焉下

山東山 沙河馬 碑石城 平川新 亦原山 亦原山 南山 長山 出後州 北後州 清河 取苑

西北三平山

自黃泥窪迄
傍日鉄谷を向
原日福子
遼攻渤海里水
後開復地
日熟め直後日
金

流滙清河泥河之水為臨江入海又縣境諸水並注海

漢平郭故城在縣南安市故城在縣東北邊熊岳故城在縣西

南六十里歸州故城在縣西南九十里金秀巖故城在縣東一

百六十八里今訛為岫巖理事通判駐此

有尚陽 虎脊二堡 黃泥岡

開原縣

衝疲西南至府二百里

唐虞息慎氏地商周及秦肅慎氏地漢屬扶餘界唐置黑水州

都督府後渤海取扶餘地為扶餘府尋為龍泉府遼屬龍州金

初建都置會寧州又升會寧府元初設開元萬戶府至元中改

開元路明洪武初改元為原後廢開原路置三萬衛永樂中于

城內置安樂自在二州屬遼東都指揮使司

本朝康熙三年置開原縣

扶餘黃龍府今寧南開元路三萬衛皆今縣治也南州

大清河在縣東三十里源出三萬衛東北分水嶺南流逕城東

南州

南十五里合小清河總名清河又西入遼河

縣故城在今縣西又遼黃龍故城在縣北在縣境銅山廢縣在縣南慶

雲廢縣在縣西南清安廢縣歸仁廢縣在縣東北廢自在州安

樂州並在縣城內正曰禮肅の州是也此家祥威之み成平在南即銅山

邊墻南起承德縣鳳皇城城北入縣界折而西至山海關接邊城

周一千九百五十餘里開州在鳳皇城東南來遠九連二城在鳳皇城東南即昌州

鐵嶺縣衝疲南至府一百三十里有唐王營柴河二堡北五十里

周秦肅慎氏地漢晉屬挹婁隨屬越喜唐渤海取越喜地改富

州屬懷遠府遼改銀州富國軍領延津新興永平三縣金改新

興縣屬咸平府元省縣仍隸咸平明洪武中改鐵嶺衛治古鐵

嶺城二十六年徙治于此實銀州故地仍名鐵嶺衛領中左右

三千戶所屬遼東都指揮使司海州府の所

本朝康熙三年置鐵嶺縣

范河在縣南三十里源出松山之東會諸山水北流入遼河又

縣境柴河懿河並注遼河

東南七十三里

咸平故城在縣境金挹婁故城在縣南六十里遼信州故城在

縣東北界貴德故城在縣東南雙城廢縣在縣西

北七十

復州

繁難北至府五百四十里

有楊官一堡五十寨堡

周秦為朝鮮地漢屬元菟魏屬平州晉至隋屬高句麗遼置復

州懷德軍領永寧德勝二縣隸東京金領永康化成二縣元屬

蓋州後入遼陽路明洪武中設復州衛

國初裁衛改隸蓋平雍正五年設復州通判轄復金二州境十

二年升為州屬奉天府

沙河一名復州河在州南八里合麻河西入海

得利羸城在州東八十里

寧海縣繁難北至府七百二十里

有石河一堡木場紅紫堡
歸那蘇北東印風皇城

周秦朝鮮地漢屬元菟晉至隋屬高句麗唐平高麗初置金州

後入渤海屬杉盧郡遼改復州化成縣金改蘇州安復軍領來

蘇懷化二縣後改金州元初屬蓋州路後併遼陽明改金州衛

領中左千戶所族略口在初州里

本朝初隸海城康熙三年改隸蓋平雍正十二年置寧海縣

小沙河在縣北半里源出大黑山西流入海又縣境諸水並注

海

遼廢賓州在縣南

大黑山城在縣東大黑山上

錦州府繁難



見在人丁二萬三千六百八寸

禹貢冀州之域周為幽州之域秦漢為遼西遼東二郡地後漢安帝後并為遼東郡晉永嘉中慕容氏置西樂郡魏為營州東境與高麗接界隋唐皆為營州東境遼始置錦州臨海軍屬中京道金屬北京路元省軍縣名止曰錦州屬大寧路明初改置廣寧中屯左屯右屯三衛與廣寧衛廣寧中左右三衛廣寧前屯後屯二衛義州寧遠二衛並隸遼東都指揮使司

本朝康熙三年改置廣寧府治廣寧縣四年裁廣寧府置錦州府移治錦縣仍屬奉天府

府境 東西距五百三十里 南北距一百八十里

八到 東至奉天府遼陽州界二百四十里 西至山海關界二百九十里 南至海四十里 北至義州邊界一百四十里

日錦又庚寧
至遼河曰奉
寧

東南至奉天府海城縣界三百五十里
西南至山海關界三百里
東北至開原城守界三百八十里
西北至寧遠州邊界一百六十里
自府治至涼師一千里

土貢 鹽 香梨 桃 錦荔枝 黃羊 入稍魚 蠶

管縣二州二

錦 寧遠州 廣寧 義州

錦縣 衝繁疲難郭下 有閘陽驛松山塔山錦昌大茂四堡

漢遼西郡徒河縣地晉時慕容皝置西樂縣後墟其地遼置永

樂縣為錦州治元省縣入州屬大寧路明洪武二十四年改置

廣寧中左二屯衛 西南州志

本朝康熙三年改置錦縣四年為府治

海在縣南四十里迤西南去寧遠州東南十五里東連金州西

乾隆府廳州縣圖志

卷一

韋陟尺屏少隰區志卷一

抵山海關南通天津登萊明時海運商舶皆于寧遠登岸縣南海防五城即貯糧之所也又大凌河小凌河並在縣東小凌河

十三山在縣東

亦曰錦水州以此名合諸水南流注海

徒河故城在縣西北又遼安昌廢縣在縣西神水廢縣永德廢

縣在縣西北廢建州在縣西北一百餘里

永德西北去神水八里東北去興中十里

大人城在府治東

寧遠州

衝繁疲難東北至府一百十里

有曹莊驛雙樹鹽場楊安瑞昌興水五堡

漢徒河縣地隋為柳城縣地唐為營州及瑞州地遼置嚴州興城縣屬錦州又于南境置來州金廢嚴州以興城屬興中府改來州為瑞州元為錦州及瑞州地明初置廣寧前屯中屯二衛宣德三年分二衛地置寧遠衛

本朝康熙二年東割塔山所地入錦縣西盡併前屯衛地改爲

寧遠州三年屬廣寧府四年改屬

西有牛莊河

寧遠河在州西一里南流入海又州境諸河並注海

瑞州故城在州西南一百三十里又遼海濱廢縣在州西南興

城廢縣在州南廢和州在州北一百二十里

廣寧縣衝繁疲難西南至府一百六十里

有盤山驛中安鎮四堡

西州

漢置無慮縣屬遼東郡安帝時分屬遼東屬國晉廢後魏爲營

州東境唐置巫閭守捉城屬營州遼世宗置顯州奉先軍屬東

京道金天會七年升州爲廣寧府改軍曰鎮寧領廣寧望平閭

陽鍾秀四縣屬北京路元初遷府治臨潢至元六年降爲東京

屬郡十五年復分爲廣寧路明洪武二十三年改置廣寧衛二

十五年封建遼王改廣寧中護衛明年復改廣寧衛又置中左右三衛俱屬遼東都指揮使司

本朝康熙三年改置廣寧縣為廣寧府治四年改屬錦州府

醫巫閭山在縣西十里高十餘里周二百四十里舜封十二山以此山為幽州之鎮周禮職方氏東北曰幽州其山鎮曰醫巫閭隋開皇十四年詔以醫巫閭為北鎮自後因之山下有北鎮廟

東沙河源出醫巫閭山至縣城東南會南沙河合流入海縣境又有羊腸馬市等河

漢望平故城在縣東北險瀆故城房縣故城在縣東南遼鍾秀故城閭陽故城在縣西南川州故城在縣西北歸義廢縣在縣東北廢閭州壕州在縣東北廢懿州在縣東北境外

遼景宗乾陵在醫巫閭山

義州 繁疲難南至府九十里

有馬嶺驛永寧八塔得勝營

東北

漢無慮縣地唐為營州地遼置宜州崇義軍又置宏政縣為州

治金天德三年改曰義州屬北京路元省縣入州屬大寧路明

洪武二十二年改置義州衛

本朝初以其地賜察哈爾康熙十四年察哈爾叛討平之十五

年設巡檢司屬廣寧縣十九年設城守尉駐防六十一年移錦

州通判駐此雍正十年改設同知管轄十二年復升為義州

遼開義廢縣在州南四十里同昌廢縣在州北廢遼西州在州

東

大棘城在州西北前燕慕容廆曾都此

寧古塔城

在虎兒哈河北岸指木乃城周二里半城北門外城周十里西面城在虎兒哈河西北外城周五里餘

三

二

西南曰伊爾
西北曰阿爾

八到

惠昂安山
昭之冷山

東至海三千餘里	西至吉林烏喇界二百五十里	南至土門江朝鮮界六百里	北至混同江黑龍江將軍所轄界六百里	東南至海一千八百七十里	西南至吉林烏喇界五百里	東北至阿爾楚哈城七百餘里	西北至盛京一千三百五十餘里	自城至
---------	--------------	-------------	------------------	-------------	-------------	--------------	---------------	-----

土貢

珠	松花石	鹽	松	樺	松子	棒子	桃花
---	-----	---	---	---	----	----	----

鷹	海東青	虎	豹	熊	麋鹿	駝鹿	貂
---	-----	---	---	---	----	----	---

貂熊	失利孫	銀鼠	灰鼠	海豹	江獺	鱒魚	鯉魚
----	-----	----	----	----	----	----	----

哲綠魚	大發哈魚	烏庫力魚	吉林	鴨綠	混同	土門	三江
-----	------	------	----	----	----	----	----

長白山在吉林城東南橫亘千餘里

于此舊名不咸山亦名太白山亦名白山山海經大荒之中有

山名曰不咸有肅慎氏之國晉書肅慎氏在不咸山北

速末水今名混同江在吉林城東南又名松花江源出長白山

佛爾哈城吉林北州
納罕佛勒城吉林南州
古城有二一在吉林北州一在混同江東岸
在北州阿爾
在北州西岸

北流會諾尼黑龍等江入海魏書勿吉國有大水濶三里餘名

速末水又土門江在城南六百餘里烏蘇哩江在城東一千餘

里並注海多江州在吉林北州混同江東岸曰大鳥喇古城麻八十餘里

馬訾水今名鴨綠江在吉林城南九百七十七里源出長白山

西南流與朝鮮分界至鳳皇城東南入海班固云蓋馬縣馬訾

水西北入鹽難水西南至西安平入海過郡二行二千一百里

鹽難水今名佟家江在吉林城南八百二里亦名通加江南流

會鴨綠江唐書鴨綠水西與鹽難水合又境內諸水並入混同

等三江澤者以在東南以合混同水在東南

渤海今吉林上京城及金會寧故城在城西南曲江廢縣在城東北遼

寧江故城在吉林城北混同江東岸松花里說三江合

五國頭城在城東北輝發城有三並在吉林城界哈達新城在

江州
喇城

白都訥城即長寧
真南有慶寧
州在鴨子昆河二
水間即懷化軍
又西以新都梁
寧州西南即
祥州寧州南
即茂州皆居
黃龍府

吉林城西南五百里葉赫城在城西四百九十五里

黑龍江城

將軍住者
黑龍江城在東北約里
即北滿洲原東北
里

戶口未編

古肅慎氏地漢晉為挹婁國地後魏時始有黑水部為勿吉國七部之一隋曰黑水靺鞨唐時黑水又分十六部以南北為柵南接渤海西接室韋開元中以其地為黑水州尋又置黑水府以部長為都督後渤海盛皆役屬之遼平渤海黑水復擅其地其在南者繫籍于遼在北者皆不屬籍金時為蒲與路及肇州之北境元隸開元路明初設都司統領之

國初有索倫打虎爾兩部居額爾古納河及淨溪里江之地並歸服于

太宗文皇帝康熙二十二年始設將軍都統築城鎮守

乾隆府廳州縣圖志

卷一

葉圭綏子云感京
 有汗卷東北北
 有元菟又東北北
 拖素校危也日
 東北往統海長
 康府今吉林東南長
 嶺也師至至
 京自鴨洲江口東北
 以師至至中京
 南京在中京南為
 新羅道中京為
 寧古塔西前日東京
 城近志以為金上京
 二在阿爾楚哈
 西前日里之太
 其中央有故址中
 誤以呼爾哈河為
 撫也席水加也
 不知撫也席一作
 阿水詩史今阿
 爾其喀河也上京
 在三姓呼爾哈河
 岸即金元之胡里

四距

東西距三千一百里

八到

東至寧古塔界二千三百里

南至喀爾喀界八百里

西至白都訥界五百里

北至鄂羅師界三千五百里

東南至寧古塔界一千七百里

西南至札賴特界一百二十里

東北至寧古塔界三千六百里

西北至鄂羅師界二千七百里

自本城至盛京一千七百餘里至京師二千二百

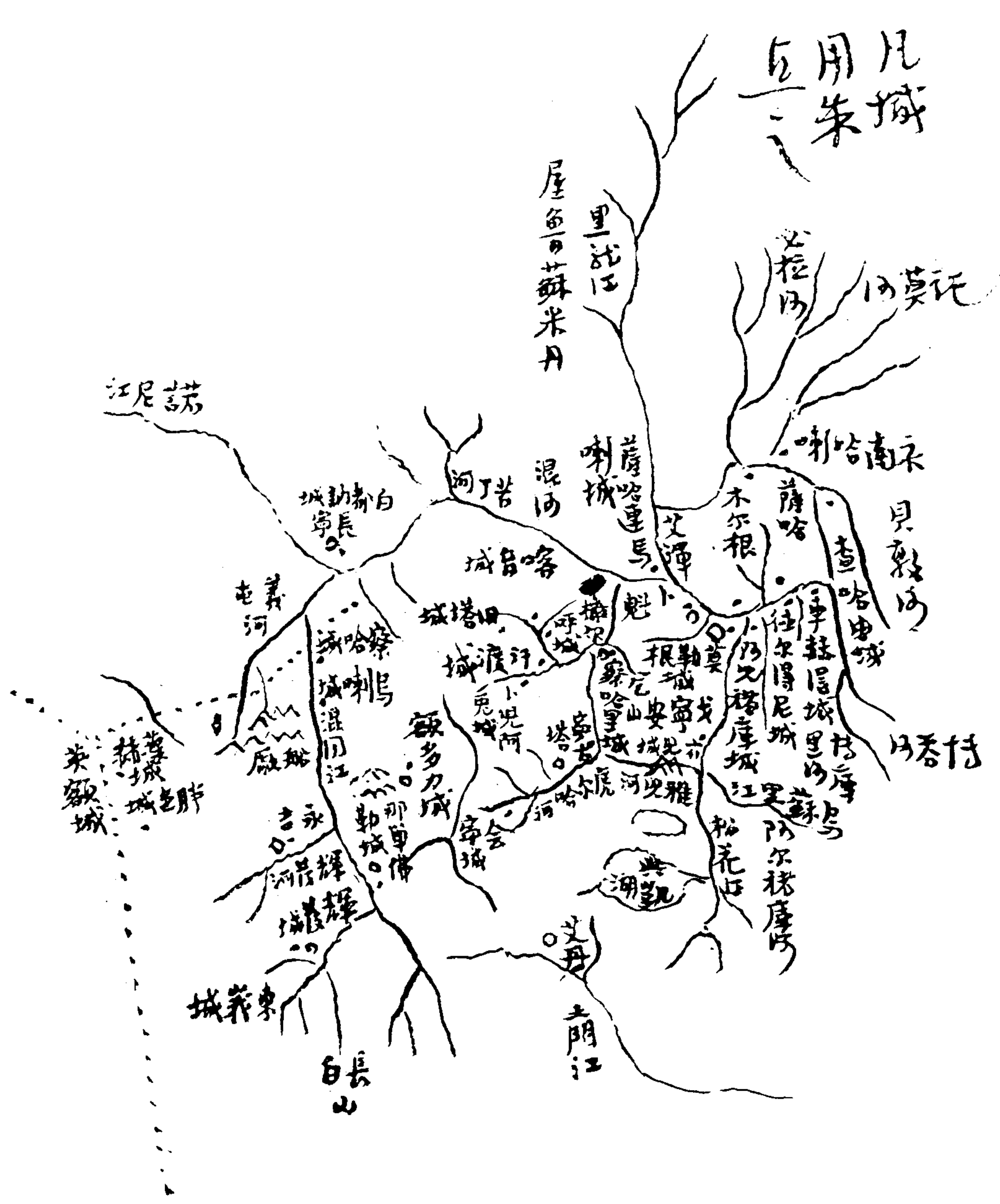
三十里

土貢 楛矢 石弩 貂

難水今名諾尼江在齊齊哈爾城西五里亦曰郡河明時曰腦
 溫江源出伊爾虎立山自塞外會諸小水至內地與混同江合
 北史太和初乙力支貢馬乘船從難河西上黑水今名黑龍江
 在城東亦曰完水又名室建河亦名幹難河源出喀爾喀北界
 肯特山會諸小水東北流入內地合額爾古納河淨溪里混同

今精奇里江

乾隆府廳州縣圖志 卷一



續修四庫全書 史部 地理類

九四

改江唐曰忽汗州
汗河其南在澤
春一帶此糾遠志
似之臨海上中南
三京在城京
誤

烏蘇里等江東北流入海北史烏洛侯國西北有完水東北流

合于難水舊唐書謂之室建河又枯淪湖在城西二千里舊唐

書所云俱淪泊也

南白蒲與孰

愛渾城在城東北十二里齊齊哈爾城在城西南八百五十里

墨爾根城在哈爾城北四百三十五里故黑水府在境內

白都訥

城在阿穆爾河左北曰阿都訥

威也堡

開元末

威庫

開元末

英都

開元末

拜考

言亦南時在河也築之太祖丁未克

愛哈

開元末

威風

開元末

威谷

開元末

哈達

言亦南時在河也築之太祖丁未克

衣屯

言亦南時在河也築之太祖丁未克

赫爾

言亦南時在河也築之太祖丁未克

赫爾

言亦南時在河也築之太祖丁未克

葉孫

言亦南時在河也築之太祖丁未克

三姓

言亦南時在河也築之太祖丁未克

赫爾

言亦南時在河也築之太祖丁未克

赫爾

言亦南時在河也築之太祖丁未克

遼寧府

遼寧也風之極東

瑯春

遼寧也風之極東

瑯春

遼寧也風之極東

瑯春

遼寧也風之極東

烏塔

遼寧也風之極東

烏塔

遼寧也風之極東

烏塔

遼寧也風之極東

烏塔

遼寧也風之極東

愛哈

遼寧也風之極東

愛哈

遼寧也風之極東

愛哈

遼寧也風之極東

愛哈

遼寧也風之極東

乾隆府廳州縣圖志

卷一



此圖西面大河有相標魚承大十八老元故區直伊史計教北有枕通湖到首兒
 歐非以有為有標大為西有為次為流印大引第七陸南陸陸也

直隸境眾水歸合表

大河凡九不往
 二定而不歸者
 三徑二定者
 六者之中以
 永定子牙為
 難治二定已
 淤工程培
 隄切坎築
 垣總挑引
 所淤沙
 歲修者培
 隄總挑中
 引者挖
 淤也凌百
 者以二定
 也三角凌
 三角凌成平
 陸

濡水	濕水	漳水	漳水支盧水	祁夷水	白澗水	易水	洺水	陽樂水	沙水	洺水
滹水	沽水	滏水	元水	清冀水	紫石溪	源泉水	洹水	張甲河	滏水	沙水
庚水	衛水	聖水	汶水北	冀州河	于延水	督亢	渾塘溝	張甲河	滏水	沙水
白狼水	浮沱河	衛水	流	宜孫河	溫泉水	溝水	水	鹽河	滏水	沙水
參柳水	老漳河	湖盧河	流	執河	廣陽水	桃水	水	胡盧河	滏水	沙水
下官水	清河	清河	清河	寬河	涿水	水	水	陽漁水	滏水	沙水
清水	清河	清河	清河	鐵門關	西沙河	水	水	合沽河	滏水	沙水
運河	清河	清河	清河	河	玉帶河	一名巨	倒流河	滏水	滏水	沙水
灤河	清河	清河	清河	灤河	子牙河	馬河	沙河	滏水	滏水	沙水
屯氏河	清河	清河	清河	恒河	子莊溪	水	水	滏水	滏水	沙水
陷河	清河	清河	清河	長河	水	水	水	滏水	滏水	沙水
陽河	清河	清河	清河	漆河	女思谷	水	水	滏水	滏水	沙水
湯河	清河	清河	清河	清河	水	水	水	滏水	滏水	沙水
石河	清河	清河	清河	清河	水	水	水	滏水	滏水	沙水
海	運河	浮沱河	衛水	灤河	濕水	易水	濡水	漳水	沽水	澠水
鎮	自山東	即子牙	一名清	一名濡	一名桑	一名中	一名北	一名潞	一名唐	一名界
堤	德州流	河	河	一名水	亦名乾	河俗	易	易	又電	水
入	入至天	御河	又上	都河	名	渾河	水	一名	白河	亦
入	津府北	名永濟	渠	定河	今名	永	南	易	名北	運
陸	入海	渠	定河	今名	永	南	易	名北	運	河

乾隆府廳州縣圖志卷二

賜進士及第翰林院編修充 國史館纂修官 臣 洪亮吉撰

直隸布政使司

保定府 衝繁疲難

原額人丁四十一萬八千四百九十九
又滋生人丁五千一百六十二

禹貢冀州之域周屬幽州春秋戰國屬燕秦屬上谷郡漢屬涿

郡晉為范陽國地後魏為高陽郡地隋為河間郡地唐為莫州

地五代晉天福初割屬契丹始分置泰州開運二年收復州尋

廢仍為莫州地宋建隆元年始分莫州地置保塞軍太平興國

六年升為保州政和三年賜名清苑郡屬河北西路金天會七

年升保州為順天軍節度屬中都路元太宗十一年始升順天

軍為順天路置總管府至元十二年改為保定路屬中書省明

五代史契丹有
媯德武
極國
蔚屬莫州
營今昌平乃後
唐以光中入
于遼者

廣順
二月
州

洪武元年改保定府隸北平行中書省七年隸北平布政使司

永樂後直隸京師

本朝初為巡撫治後改為總督部院及布政使司按察使司治

所分巡清河道亦駐此理事通判駐易州管河通判駐子牙河

府境

東西距二百七十里 南北距四百九十里

八到

東至河間府任邱縣界一百十里

西至定州曲陽縣界一百六十里

南至冀州新河縣界三百里

北至順天府房山縣界一百九十里

東南至冀州治三百四十里

西南至正定府晉州治二百二十五里

東北至順天府霸州治二百十里

西北至宣化府蔚州治四百里

自府治至京師三百五十里

土貢

鐵 絹 綢 菘菘 蟾酥 黃芽菜

管縣十五州二

續修四庫全書第 3 版反內

新安	容城	完	蠡	雄	祁州	束鹿	安州	高陽
	清苑	滿城	安肅	定興	新城	唐	博野	望都

清苑縣

衝繁疲難郭下

有寶直錢局馬驛一保安一鎮巡檢駐張登

漢置樊輿廣望二縣俱屬涿郡後漢二縣皆省入北新城晉復置樊輿縣尋省改置樂鄉縣後魏太和元年分新城置清苑縣改樊輿置扶輿縣又析置永寧縣與樂鄉縣俱屬高陽郡北齊省樊輿北新城清苑樂鄉四縣入永寧仍改曰樂鄉隋開皇十八年又改曰清苑屬河間郡唐武德四年改屬滿州貞觀七年還屬瀛州景雲二年改屬莫州五代晉初入契丹置泰州開運二年克復仍廢為清苑縣宋建隆元年于縣置保塞軍太平興國六年改軍置保州仍改縣曰保塞為州治金大定十六年復

曰清苑

盧水今中衛南今名清苑河在縣南源出滿城縣一畝雞距二泉今名曰高村東南流

繞府城南又東與方順河合亦名沈水班固云北平縣又有盧

水亦至高陽入博河又濡水今名方順河自完縣發源曰祁水

東南流逕滿城縣界為方順河又東至縣南為石橋河與盧水

合張晏云濡水于曲逆城北曲而西流故曰曲逆圖經後以其

名不美改曲為方改逆為順按古濡水有二方順河為南濡其

北濡即北易在今易州界下流為定興縣之沙河

樊輿故城及漢樂鄉故城在縣東南廣望故城在縣西南

廣養城在縣東六里柏陵城在縣南清涼城在縣西南壁陽城

白城並在縣西南三十里今名曰清苑

千里長堤起縣境訖河間府獻縣之臧家橋綿亘順天保定河

間三府境長千餘里

本朝康熙三十七年發帑修築雍正三年復修

滿城縣

衝東南至府四十里

有陘陽驛拱辰一鎮陘陽店一堡

漢置北平縣屬中山國後魏孝昌中屬北平郡興和二年分置

永樂縣屬南營州樂良郡北齊屬昌黎郡後周省永樂縣改北

平縣曰永樂隋屬上谷郡唐屬易州天寶元年改曰滿城以縣

北故滿城為名五代晉天福初入契丹屬泰州開運初還屬晉

徙泰州治此州尋廢縣仍屬易州宋景德中省入保塞縣金大

定二十八年復置滿城縣屬保州

抱陽山在縣西南

邑亦有五花蓮字紅花

徐水源出易州五回嶺東南流逕縣北又東逕清苑縣北及安

州界合清苑石橋二河班固云北平縣徐水東至高陽入博又

榆河在縣西北十五里魚水在縣西南東流注蒲水

有里盧隄

北平故城在縣北永樂故城在縣西北魚條山下

安肅縣

衝南少西至府五十里

有馬驛一

戰國時燕武遂邑漢置北新城縣屬中山國後漢屬涿郡晉屬高陽國後魏曰新城屬高陽郡永熙二年倚置南營州五郡十一縣北齊惟留昌黎郡領新昌縣隋開皇元年州移三年郡廢十八年改新昌曰遂城屬上谷郡唐屬易州五代周分置梁門口寨宋太平興國六年以遂城縣置威虜軍又以梁門砦置靜戎軍并置靜戎縣爲治景德元年改威虜爲廣信靜戎爲安肅宣和七年廢安肅軍爲安肅縣尋復爲軍仍治安肅縣金天會七年改廣信軍爲遂州安肅軍爲徐州俱屬河北東路天德三年改徐州爲安肅州徐郡軍貞元二年號遂州爲龍山郡俱改

屬中都路泰和四年廢遂州爲遂城縣屬保州貞祐二年復置
遂州元至元二年省遂州入安肅州後復置遂州俱屬保定路

明初廢遂州入安肅州洪武六年又降州爲縣仍屬保定府

龍山在縣西羊山在縣西四十里宋咸平元年田敏敗契丹于

羊山卽此

有狼(石)山(石)此山由成阜西至狼山石石

南易水一名雹河自易州流入逕縣北門外又東南逕容城安

州至新安縣西南與依城河合爲長流河班固云北新城縣桑

欽言易水出西北東入滏又曹河在縣南三十里東南至安州

入徐水

出北門十里至白馬河又十里至滏州

北新城故城在縣西南二十里遂城故城在縣西

長城在縣西北二十五里戰國時燕趙分界處桑邱城在縣西

南徐城在縣東

卷二

定興縣

衝繁南少西至府一百二十里

有馬驛一

秦置范陽縣漢屬涿郡晉屬范陽國後魏屬范陽郡隋開皇初改曰道縣屬上谷郡唐初廢入易縣金大定六年始改置定興縣屬涿州元屬易州明洪武六年改屬保定府

涑水一名巨馬河自易州涑水縣流入南逕縣西至縣南為白

溝河又東南逕容城新城雄縣入順天府保定縣界又督亢溝

水今名馬村河亦自涑水縣流入又逕新城縣西注巨馬河

易水在縣西南自易州流入與巨馬河合又濡水在縣西亦自

易州流入與易水合今名沙河

范陽故城在縣南

南有白園村

長安城在縣西北二十五里百樓城在縣西南二十五里

新城縣

衝繁西南至府一百五十里

有馬驛一巨河一鎮

戰國時燕督亢地漢置新昌縣屬涿郡後漢省唐大歷四年分
固安縣地復置新昌縣太和六年又析置新城縣皆屬涿州五
代晉入契丹宋時與遼分界于此宣和四年歸宋賜名威城尋
入金復曰新城元太宗二年改新泰州七年復爲新城縣屬大
都路十一年屬順天路至元二年屬雄州明洪武六年改屬保
定府

有白溝

聖水今名流離河在縣東自涿州流入紫泉河在縣西舊南流
遶縣城入高橋窪今改入流離河斗門河源出縣西北二十里
卽宋何承矩闢斗門興水利處又故渾河在縣東三十里舊自
順天府固安縣分枝流入逕雄縣東北界入霸州自明以來遷
徙無定

本朝順治十年水大漲由固安之故城村南決汎濫縣之東北

乾隆臨唐縣州縣志卷二

五

下入雄縣康熙十一年復歸固安二十七年永定河功成始不

復入縣境

新昌故城在縣東三十里

古燕城在縣西北十四里

唐縣 簡東少北至府一百二十里

有馬驛一赤岸軍城二鎮周家鋪一堡巡檢二駐河口及北羅

春秋燕唐邑戰國屬中山漢置唐縣屬中山國後魏屬中山郡

北齊省入安喜縣隋開皇十六年復置屬博陵郡唐屬定州五

代梁開平三年改曰中山後唐同光初復故晉改曰博陵漢初

復故宋屬中山府元屬保定路明屬保定府

堯山在縣北班固云唐縣堯山在南又望都山在縣東北張晏

云望都縣堯山在北堯母慶都山在南登堯山見都山故以為

名大茂山在縣西北太平御覽北嶽恒山一名大茂山與契丹

分界

鴻上水在縣西北東南流入滄水又馬溺水在縣西唐池水在

縣西南並注滄水

廣利渠在縣西南金太和六年縣令劉弁開渠風山下引唐河水灌田數千畝並灌鄰縣後廢明萬歷二十七年知縣楊一桂復濬溉田無算

縣故城在今縣東北

中人城左人城並在縣西北左傳昭公十三年晉荀虞以上軍侵鮮虞及中人鴻城在縣西北七十里大茂城在縣西北一百里夏屋城賈復城在縣北高昌城在縣東北伏城在縣西南雹水城在縣西三十里王陵城在縣西三十五里灌嬰城在縣西

四十里

倒馬關在縣西北一百五十里又八渡關亦在縣西北一名馬溺關王隱云望都縣有馬溺關中山記八渡馬溺是山曲要害之地

博野縣 疲北至府九十里 有永安一鎮

漢置蠡吾縣屬涿郡後漢為侯國屬中山國晉屬高陽國後魏屬高陽郡北齊廢蠡吾縣入博野唐宋皆為博野縣地元至元

三年省博野入蠡州三十一年復置博野縣屬保定路明洪武

元年遷治故蠡吾縣界屬祁州六年改屬保定府五代文於屬州用屬定州

蠡吾故城在縣西南有白牛河

望都縣衝難東北至府九十里 有馬驛一永豐一鎮

戰國趙慶都邑漢置望都縣屬中山國後魏初屬中山郡孝昌

中屬北平郡北齊省入北平縣隋開皇六年復置望都縣大業
初廢唐武德四年復置屬定州宋屬中山府金改曰慶都元屬
正定路太宗十一年改屬保定路

本朝乾隆十一年仍曰望都

博水今名界河源出縣境東流逕清苑及安州界與方順河合
班固云望都縣博水東至高陽入河又清水河在縣南陽城淀
在縣東南外城北望都南有以水

縣故城在今縣西北唐貞觀八年移今治

柳宿城在縣東南

容城縣簡西南至府九十里 有陳家一堡

漢置縣屬涿郡後漢省入迺縣晉復置屬范陽國後罷後魏太
和中復置屬范陽郡北齊天保七年省入范陽縣唐武德五年

復置又于縣置北義州貞觀元年州廢縣屬易州聖歷二年改曰全忠神龍二年改曰迺縣天寶元年復曰容城五代晉天福初入契丹周顯德六年亦置容城縣割屬雄州尋廢宋建隆四年復置金初始合二縣為一泰和八年割屬安州貞祐二年改屬安肅州元仍屬雄州明初省入雄縣洪武十四年復置屬保定府

縣故城在今縣西北

完縣 簡東至府七十里

戰國漢曲逆邑漢置曲逆縣屬中山國後漢章和二年改曰蒲陰後魏初屬中山郡孝昌中分置北平郡北齊郡廢省蒲陰置北平縣隋屬博陵郡唐屬定州萬歲通天二年改曰狗忠神龍元年復曰北平五代唐長興三年改曰燕平宋初復故慶歷二

年置北平軍金改曰永平屬中山府貞祐二年升為完州元至
元二年廢為永平縣尋復為完州屬保定路明洪武二年廢州
為完縣

伊祁山在縣西祁水發源于此蒲陽山在縣西北

涿水今名唐河自易州廣昌縣南倒馬關流入逕縣西北及唐
縣西南界又東南過定州入望都縣南界又逕祁州南會沙滋
二水又東北逕博野蠡高陽三縣至安州東入白洋淀蘇水在
縣西南班固云曲逆有蘇水東入濡又蒲水在縣北班固云蒲
陽山蒲水所出東入濡縣境五靈水流九水並注祁水

曲逆故城在縣東南北平郡故城在縣東北

陽城在縣東南堯城在縣西南八里甘城在縣西北三里朝陽

城在縣西

中山蒲陽山南
三十里有港盤
清河白溝
安南西北
又百里至涿州

安陽關在縣西北王隱云蒲陰縣有安陽關蓋安陽關都尉所

治

蠡縣

繁難北少西至府九十里

有新橋一鎮

漢置陸成縣屬中山國後漢省入蠡吾永初元年改置博陵縣并置郡漢末郡廢以縣屬安平國晉泰始元年改縣曰博陸并置高陽國治焉後魏景明元年改縣曰博野屬高陽郡隋屬河間郡唐武德四年屬滿州五年以縣置蠡州八年州廢九年復置貞觀元年又廢縣屬瀛州永泰中改屬深州元和十年復隸瀛州後又屬深州五代周顯德二年改屬定州宋雍熙四年以縣置寧邊軍景德元年改永定軍天聖七年又改永寧軍宣和七年軍廢尋復故屬河北西路金天會七年升為寧州博野郡天德三年改曰蠡州屬河北東路元屬正定路至元三年省博

野縣入州明洪武二年改屬保定府八年改州爲縣

小陳河在縣西北十二里源出望都縣又東入高陽縣界與楊

村河合有清果城

博陵故城在縣南

侯世城在縣東北郭丹城在縣東北四十里

雄縣衝繁難西南至府一百二十里 有馬驛一

戰國時燕易邑漢置易縣屬涿郡後漢屬河間國晉曰易城縣

後魏復故南世改屬高陽郡高齊天保七年省入鄭縣唐武德五年

改置歸義縣屬幽州尋置北義州于容城以縣屬焉貞觀元年

省八年復置歸義縣屬幽州大歷四年改屬涿州五代晉初入

契丹周顯德六年收復于縣置雄州宋太平興國中改縣曰歸

信政和三年賜郡名曰易陽置廣德軍金仍曰雄州天會七年

易陽縣志卷之二

易縣縣志卷二

九

置永定軍節度元初軍廢至元二十二年屬保定路明洪武初

省縣入州七年改州為縣

雄河在縣南易水分流遶縣城逕瓦濟門東下亦曰瓦濟河又

縣境玉帶河清河今並堙 易北界河亦有白溝

蓮花淀在縣西南十里方三十里新安高陽諸水滙于此又柴

禾淀在縣東南十餘里五官淀在縣東南七十里

易縣故城唐歸義故城並在縣西北

易京城在縣西北後漢末公孫瓚所築亞谷城在縣東二里

瓦橋關在縣南易水上唐大歷九年盧龍留後朱滔討田承嗣

軍于瓦橋

祁州 簡北少東至府一百二十里 有五女一堡

漢置安國縣屬中山國晉屬博陵郡後魏真君七年併入深澤

景明二年復置屬博陵郡北齊廢隋開皇六年改置義豐縣唐屬定州萬歲通天二年改曰立節神龍元年復曰義豐宋太平興國初改曰蒲陰縣景德元年移祁州來治亦曰蒲陰郡金仍為祁州元屬保定路明省蒲陰縣入州

派水今名沙河在州西南自定州流入合滹水又滋河在州西南三十里自定州深澤縣東北流入與派水合木刀溝在州南自無極縣流入今堙

安國故城在州南

東鹿縣繁難北少東至府二百五十五里新故城在州南

漢置安定鄠貫三縣皆屬鉅鹿郡後漢改鄠縣曰鄠省安定貫縣入之晉屬趙國後魏曰鄠北齊改曰安國隋開皇六年改為安定十八年改曰鹿城屬信都軍唐武德四年屬廉州貞觀元

起城南
西北
凡
二千文

直隸五大河子牙
 其一上即行滹沱
 河自入平山徑吳
 考正定靈壽城昔
 州德水可強合
 滹沱河也獻如
 曰子牙河又歷河
 間大城靜海天
 津之海河入海同
 治七年秋河徙陸
 晉州原城間北
 流不合滹沱河由
 東鹿深州安平
 錢物甯甯河間
 就物任印保定雄
 縣而朔州比受害
 文安大城為最

年改屬深州十七年州廢屬冀州先天二年又屬深州至德二
 載改曰東鹿宋初改屬鎮州淳化九年還屬深州元至元三年

改屬祁州

本朝屬保定府

縣志曰縣治自元至明徙于五洲即得不受
 約永修系徒勞土城縣治伏流在下故旋開旋淤

滹沱河在縣南四十里自正定府晉州流入又東入深州界按
 滹沱舊由縣北界其後漸徙而南明正德十四年由晉州決入

縣境天啓二年再決因徙縣治以避之

本朝順治十二年康熙五年並由晉州寨子村決入遂分為五

道皆逕縣南入冀深二州界雍正三年又東徙決周頭村直衝

東鹿城四年始相度得舊河一道由永上南至焦岡入溢河遂

自第四溝開濬深通導之南流于周頭築堰障其東下自是縣

境乃免衝潰之患又舌斯浚水在縣西南班固云綿蔓縣斯浚

水首受大白渠東至鄆入河今堙又衡漳水在縣南今又改流不逕縣界

縣故城在縣北明天啓二年移今治鄆縣故城在縣東安定故城在今縣西北貫縣故城在縣西南漢樂信廢縣隋晏城廢縣並在縣西有黃少南以里有行西界物城

安州 簡西少南至府六十里

戰國時燕葛邑漢爲涿郡高陽縣地隋爲河間縣地唐如意元年析河間置武興縣屬瀛州長安四年屬易州尋復屬瀛州神龍元年改名唐興縣景雲二年改屬鄭州五代晉改曰宜川尋復故周顯德六年省入鄭縣宋太平興國七年改置唐興砦淳化三年建爲順安軍至道三年徙軍治高陽縣金大定二十八年升葛城爲縣徙安州來治泰和八年移州治渥城以葛城爲

屬縣元初州還治葛城至元二年省入高陽後復置安州仍治葛城隸保定路明洪武七年省葛城縣入州仍改州爲縣十四年復置安州

依城河在州北自清苑縣流入又東入新安界卽古濡滏諸水下流也左傳昭公七年齊燕盟于濡上杜預云濡水出高陽縣東北卽此按自宋興塘灤水道變遷滏水自蠡東入河間不復北行而依城河止上承濡水今俗猶稱州爲濡上是也

祭過城在州西北

高陽縣 簡西北至府六十里 有龍化一堡

戰國時燕高陽邑漢初置高陽縣屬涿郡後漢屬河間國晉屬高陽國後魏爲高陽郡治隋開皇初郡廢十六年于縣置滿州大業初州廢屬河間郡唐武德四年復置滿州貞觀元年又廢

仍屬瀛州宋至道元年自唐興砮徙順安軍來治熙寧六年省
爲鎮八年復爲縣仍爲順安軍治金天會七年升軍爲安州大
定二十八年州徙葛城以高陽爲屬縣泰和八年改屬莫州尋
復故元屬安州明洪武八年併入蠡縣十二年復置永樂後屬
保定府

高河在縣東二十五里亦曰泔河滹水支流也今淤

縣故城在今縣東有高陽關明洪武三年移今治

安都城在縣西南三十八里

新安縣 疲西少南至府八十二里

漢容城縣地曰渾渥城金泰和四年析置渥城縣八年移安州
來治元至元二年州縣俱省改爲新安鎮入歸信縣四年割入
容城九年復置新安縣屬保定路明洪武七年省入安州尋復

置屬安州

本朝屬保定府

白洋淀在縣南二十里周六十餘里南高陽西安州東任邱北
新安東北雄縣五州縣環之古九十九淀之一也今總名西淀
又大渥淀在縣西北雜淀在縣西五里

三臺城在縣西戾城在縣西十里

承德府 衝繁難

新編戶十萬九千八百零五
丁五十五萬八千三百九十六

幸要湯中極三為皮行名

古東胡地漢為匈奴左境武帝時為塞地尋入烏桓後漢入鮮

卑中部魏為鮮卑軻比能地晉初為段氏宇文氏地後入慕容

氏為前燕後燕屬幽州北魏為安州廣陽郡燕樂縣地後併入

庫莫奚北齊隋唐因之去庫莫字但名奚遼為中京道澤州灤

河縣及北安州地承安五年改北平州金為北京路興州興化縣宜興縣地中統二年元為上

都路興州宜興與安及大寧路惠州地明為朶顏衛地

本朝初內屬雍正元年設熱河廳乾隆七年十一年置承德州直隸布政

使司乾隆七年仍為熱河廳四十二年升為府分巡口外熱河

道駐此東偏西偏村偏南柳河也城北陽家溝在城西北口西

府境東距一千二百里庫此五十二年築城周三十里城內有建昌山塔

八到東至盛京錦縣界七百五十里

西至獨石廳界四百五十里

南至遵化州邊界一百五十里

北至圍場界二百八十里

東南至永平府臨榆縣界五百八十里

西南至順天府古北口界一百九十里

東北至錦州府廣寧縣界一千五百里

西北至口北道屬多倫諾爾廳界五百六十里

土貢

- 馬 駝 鹿 麀 塵 青羊 飛鼠 虎 豹 牛
- 羊 貂 穀麥 黍 豆 夜亮木 金蓮花

管縣五州一

灤平 平泉州 豐寧 建昌 赤峯 朝陽

灤平縣

衝繁難東至府界四十里

巡檢二駐鞍匠屯及張三營

漢至北燕與府同北魏為廣陽縣地西境為禦夷鎮地後併入庫莫奚北齊迄唐因之遼為中京道北安州地西境為夷王府

地金為興化宜興二縣元為興安宜興二縣明初為興州衛

本朝初在商州宜興北內屬設喀喇河屯廳乾隆四十三年改置縣以通判管

知縣事 商州府同知

大黑山在縣東五十里

有武列加三三河口

濡水今名灤河在縣南源出獨石口外流在商州南逕古興州入府境又

東南流入遵化州界自發源至入口約行千四五百里沽水今

名白河在縣西班固云漁陽縣沽水出塞外東南至泉州入海

行七百五十里又縣境興州河宜孫河熱河等並注灤河

白檀故城在縣西南要陽廢縣在白檀城西又漢要陽廢縣在

縣西南故興州及遼興安廢縣在縣南宜興故城在縣西北七

十五里前監在西面大興如在舊城東北對古北口東一里外

平泉州衝繁難西至府一百四十里

漢至晉與府同北魏為陽武平剛二縣地北齊為冀陽郡地隋

為遼西郡地唐為奚地遼為大定府及恩州澤州地元為大寧

路及惠州地明初為大寧新城富峪惠州諸衛

本朝初內屬雍正七年設八溝廳乾隆四十三年置州以同知

管知州事

高石水今名豹河在州東北西南流入遷安縣界

元大寧故城在州東北一百八十里惠州故城在州南二十里

乾隆府廳州縣圖志

會州故城寬河故城在州南富峪故城在州北富庶故城在州

東北

豐寧縣 繁難東至府界二百五十里

巡檢四駐郭家屯黃姑屯大閣兒土城子

漢至北燕與府同北魏為燕樂方城二縣地西南境為禦夷鎮

地北境為庫莫奚地後併入庫莫奚北齊迄唐因之遼為北安

州利民縣西境奚王府地金為興化宜興縣地西北境為桓州

地元為宜興興安縣地西北境為開平縣地明初為開平衛地

本朝初內屬乾隆元年設四旗廳四十三年改置縣以同知管

知縣事

疑有紫陽山守文氏之裔 通鑑注甘肅在漢源東吳門飲西疑在物西厥往城即南羅城疑在東南

北魏安州故城在縣境內

建昌縣 繁難西北至府界三百八十里

漢至北燕與平泉州同北魏為石城柳城二縣地北境為契丹

乾隆原縣州縣圖卷二

十四

地隋爲遼西郡地北境爲契丹地唐爲柳城縣地後與契丹雜居北境契丹西境奚地遼爲阜俗龍山等縣地元爲和衆龍山等縣明初爲營州衛地

本朝初內屬乾隆三年設塔子溝廳四十三年改置縣以通判管知縣事

白狼山在縣境今名布祜圖山班固云白狼縣有白狼山故以名縣有凡城

遼惠和故城在縣北龍山故城在縣南和衆故城在縣西北

白狼城在縣南

赤峯縣繁難西南至府界三百里

漢至北燕與平泉州同北魏爲庫莫奚地隋唐爲契丹國地遼爲三韓松山長樂安民等縣元爲高州松州及全寧縣兼魯王

分地明初為全寧衛地

本朝初內屬雍正七年設八溝廳乾隆三十九年析置馬蘭哈

達廳四十三年改置縣以同知管知縣事

饒樂水今名英金河在縣北後漢書鮮卑傳季春月大會于饒

樂水上

遼松山故城在縣境

朝陽縣繁疲難西南至府界五百里 巡檢一駐鄂爾土板

漢至北燕與平泉州同北魏為龍城廣興定荒三縣地北境為

契丹地唐為柳城縣後與契丹雜居遼為興中營上象雷間山

諸縣元為興中州等地東境兼為義州懿州地西北兼得魯王

分地明初為營州衛地

本朝初內屬乾隆三年設塔子溝廳三十九年析置三座塔廳

四十三年改置縣以通判管知縣事

華山在縣東北龍山今名鳳凰山在縣境

白狼水今名大凌河在縣南參柳水今名小凌河在縣東南

遼安德故城在縣東南柏山上白川州故城在縣東北六十七

里宜民故城在縣北建州故城在縣西

漢兒城在縣境

永平府衝繁難

原額人丁十二萬三千八百七十七
又滋生人丁三千五百二十三

禹貢冀州之域有虞分爲營州地商爲孤竹國周爲幽州地春

秋爲山戎肥子二國地戰國屬燕秦爲遼西右北平二郡地後

魏太武徙置平州及遼西郡又分置北平郡後齊省遼西郡入

北平郡隋開皇初郡廢大業初復曰北平郡唐武德二年復曰

乾隆府廳州縣圖志

卷二

平州天寶初仍曰北平郡乾元初復曰平州屬河北道後唐同

光初入于遼置遼興軍節度屬南京道金天輔七年建為南京

天會四年復曰平州置興平軍節度屬中都路元太祖十年改

興平府中統元年升平灤路置總管府大德四年改曰永平路

屬中書省明洪武初曰平灤府屬山東行省二年改屬北平行

省四年又改曰永平府

本朝因之通判駐山海關

府境 東西距三百四十里 南北距二百二十里

八到 東至錦州府寧遠州界一百八十里 西至遵化州界一百六十里

南至海岸一百六十里 北至桃林口邊界六十里

東南至海一百四十里 西南至順天府寶坻縣治三百五十里

東北至邊界一百九十里 西北至遵化州邊界二百二十里

前汗遼東新昌縣
有盧龍山在縣南
盧龍山在縣南
以許守肥水之陰
也此遼東新昌縣
人里不遼東新昌
在也也遼東新昌
在也也遼東新昌

縣西十五里山椒產金沙山半產銀礦下產鐵冶孤竹國城在
其陰又西十里有泥溝山聖水源出焉

渤海在府南一百六十里東連遼海西抵天津南通山東登萊
浩瀚于有餘里自直沽之北折而東去豐潤灤州之南各一百
二十里樂亭縣南四十五里又迤麗東北遼昌黎撫寧二縣東
南歷山海關接寧遠州界其在昌黎縣南者又名溟海去縣三
十餘里海至此突然北出七里而羸亦曰七里海

元水今名白溝河在縣東北源出陽山之陰遼城東北西流入
青龍河班固云肥如縣元水東入濡水又黑厓子河溫河並在

縣北 西南平里靖安社元永泰元年初城東

肥如故城在縣北漢朝鮮故城在縣東遼望都廢縣在縣南
孤竹城在縣南遼興城在縣東長城在縣北

遷安縣

繁疲難東南至府四十里

有馬驛一新店一堡太平一寨巡檢三駐二重營建昌營及喜峯口

春秋山戎令支國漢置令支縣屬遼西郡晉初没于鮮卑為遼西郡治後魏真君八年省入陽樂後為肥如縣地五代時入契丹改置安喜縣屬平州金大定七年改曰遷安元至元二年省入盧龍後復置屬永平路

黃山在縣西後魏太安三年將東巡詔定行宮于遼西黃山又藍山在縣西南酈道元云素河所出六寶山在縣西北一百三十里舊有銀礦嶧山在縣東北舊產鐵

濡水今名灤河自遵化州流入縣西又東南逕盧龍灤州樂亭又南入海班固云肥如縣濡水南入海陽又寬河鐵門關河澈河恒河長河清河皆在縣西北並注灤河

盧水今名青龍河自桃林口流入縣東北又南逕盧龍縣西門外為漆河南合灤河班固云肥如縣有盧水南入元水又縣境白洋河等並注盧水

令支故城在縣西遼灤陽故城在縣西北

龍紀城在縣北二十里楊買驢城在縣北四十里

喜峯口關在縣西北百七十里自承平至此曰喜峯也宣化也

撫寧縣衝難西至府七十五里有榆關驛深河八里一堡

巡檢駐榆關

漢置陽樂縣屬遼西郡後漢為郡治後魏仍屬遼西郡北齊省隋為盧龍縣地唐武德二年分置撫寧縣七年仍省入盧龍金大定二十九年復置屬平州元至元二年省入昌黎縣三年復置四年又省七年復置屬永平路

兔耳山在縣西七里宋宣和五年張覺據平州歸宋敗金將闖

母于兔耳山又雙頂山在縣西南四十里舊產銀礦

渝水亦名渝河在縣東班固云臨渝縣渝水首受白狼東出塞

外南入海又有侯水北入渝縣境陽河湯河石河並注海

陽樂故城在縣西遼遷民故城潤州故城在縣東

洋河城在縣東南十五里山西城在縣西南五十里

山海關在縣東一百里本古渝關地也隋書開皇二年城渝十

八年漢王諒伐高麗出臨渝關又一片石關黃土嶺關義院口

關並在縣東北

昌黎縣繁難西北至府七十里有裴家靜安二堡

漢置羣縣屬遼西郡後漢省入臨渝晉以後為海陽縣地隋唐

為盧龍縣地後僑置營州柳城縣五代時入契丹曰營州鄰海

軍改縣曰廣寧金皇統二年廢營州以縣屬平州大定二十九

別見本府一及
从去平亦口知亦有五
昌黎 臨加入海行
止龍城者 蓋亦其陽
龍城 縣之 遼建
州亦其地 呼德之
別及此 知亦五

年又改曰昌黎元至元七年省入撫寧十二年復置屬灤州尋

屬永平路

碣石山在縣西南書禹貢夾石碣石入于河山海經碣石之山
繩水出焉班固云驪成縣大碣石山在西南文穎曰在遼西綦
縣綦縣今罷屬臨渝此石著海旁又仙人臺山在縣北十里俗
以此爲碣石山

潮河在縣東二十里源出仙臺頂後東南流合飲馬河入海一
名馬家河縣境諸水皆會于此按班固云綦縣有下官水南入
海又有碣石水賓水皆南入官圖經官水疑卽潮河碣石水卽
縣西急流河賓水卽縣南飲馬河也

綦縣故城在縣南

鳳皇城在縣西道者山右柳城廢軍在縣西南

灤州

繁疲難東北至府四十里

有榛子一鎮管河州判駐胡家莊巡檢駐榛子鎮

漢置海陽縣屬遼西郡北齊省入肥如隋唐為盧龍縣地五代時契丹始析置灤州永安軍屬平州世宗又置義豐縣為州治金仍曰灤州屬中都路元屬永平路明初以州治義豐縣省入清水在州南南流注海圖經秦漢以來漕運故道明洪武中復濬以通海運又素水今名沂河與沙河官渠河王家河並在州西靳家河在州西南並注海按班固云海陽縣龍鮮水東入封大水封大水緩虛水皆南入海圖經龍鮮水疑即今州西陡河封大水疑即官渠河緩虛水疑即沙河也

海陽故城及漢昌城故城夕陽故城在州西南新安平故城在州西馬城故城在州南有榛山即三陟之地

茂鄉鎮城在州西七里獨莫城在州南九十里

千金冶在州南班固云夕陽有鐵官

濟民鹽場在州西南又樂亭有石碑場撫寧有歸化場

樂亭縣 簡北至府一百二十里 有馬驛一

漢置驪成縣屬右北平郡後漢省唐為石城縣地金大定末置

樂亭縣屬灤州元初常于縣置溟州尋廢仍屬灤州

本朝屬永平府 有聖武城

驪城故縣在縣境按班固云驪成縣有大碣石山在西南與地

廣記碣石在今石城縣故驪城也石城縣在今灤州則驪成當

在今樂亭樂亭縣圖有古城在縣西南三十里疑卽是也

臨渝縣 衝繁難西至府一百里 有石門寨巡檢駐

漢置臨渝縣在今錦州西界口外唐初于今灤州西北界改置

臨渝縣為平州治武德二年移州治盧龍七年省貞觀十五年

有東西二碣石
石西碣石即茨
磨平石

復置萬歲通天二年改名石城遼又徙置以就鹽官宋宣和四年嘗賜名臨閭尋入金復曰石城元初省入樂亭

本朝至雍正三年復分樂亭撫寧置臨渝縣

石門路在縣西南距山海關四十里亦曰石門寨有城

河間府 衝繁難 田地三萬八千二百九十九畝 項地七千五百零九畝 徵地二千二百九十九畝 項地一千五百零九畝 徵地一千五百零九畝 項地一千五百零九畝 徵地一千五百零九畝

原額人丁二十三萬四千三百六十二 又滋生人丁四千六百二十九

禹貢冀州之域春秋為燕齊及晉東陽地戰國為燕趙二國之

境秦為鉅鹿上谷二郡地漢初為鉅鹿涿二郡地文帝二年始

分置河間國治樂城屬冀州後漢初并入信都國和帝永元三年

復置後魏初為河間郡屬定州太和十一年始分定冀二州

置瀛州隋開皇初廢郡存州大業初復改州為河間郡唐武德

四年復曰瀛州天寶元年復曰河間郡乾元元年復曰瀛州屬

河北道五代晉天福元年割屬契丹周顯德元年收復宋仍曰

瀛州河間郡大觀二年升為河間府置瀛海軍節度屬河北東

路宋靖康元年棄河間中山太原三鎮與金天會七年為河北東路治置總管府正隆間復置瀛海軍

節度元至元二年置河間路總管府屬中書省明洪武元年曰

河間府

本朝因之治河通判駐湖泊頭

府境

東西距一百六十里
南北距三百四十五里

八到

東至天津府青縣界一百里
西至保定府蠡縣界六十里

南至山東德州界二百二十五里
北至保定府雄縣界一百二十里

東南至天津府南皮縣治一百四十里
西南至冀州治二百三十里

東北至順天府文安縣治一百三十里
西北至保定府安州治一百四十里

自府治至京師四百十里

土貢

絹 綿 文官果

蓮

布 簞 芹菜

菘菜

桃 魚

香梨 蝦蛤

頻婆果

管縣十州一

河間 獻

阜城

肅寧

任邱

交河

寧津

景州

吳橋

東光

故城

河間縣

衝繁難郭下 有馬驛一景河一鎮巡檢駐北魏村

漢置州鄉武垣二縣俱屬涿郡後漢省州鄉以武垣屬河間國

後魏太和十一年移河間郡治武垣又置瀛州于縣之趙都軍

城隋大業初置河間縣為河間郡治省武垣入焉唐為瀛州治

宋為河間府治

初七里并南仍移

長豐渠有二在縣西北唐貞觀二十一年刺史朱潭開又西南

五里有長豐渠開元二十五年刺史盧暉自束城平舒引滹沱

東入淇通漕溉田五百餘頃

直隸州志卷二

三

武垣故城在縣西南州鄉故城隋束城故城在縣東北

乞活城在縣北六里小陵城在縣西北 有居子館在西北三十

獻縣 衝繁疲難北至府六十里 有馬驛一 淮鎮一鎮

本漢樂成縣為河間國治晉曰樂成後魏太和十一年移郡治

武垣以縣屬之隋開皇十八年改曰廣城仁壽元年又改曰樂

壽大業末竇建德都此唐武德四年建德平還屬瀛州後又改

屬深州宋至道三年還屬瀛州金天會七年升為壽州天德三

年改曰獻州元至元二年廢州仍為樂壽縣未幾復為州屬河

間路明初省縣入州洪武七年又降州為獻縣 北平府家林古曰單

滹沱河上流即胡盧河自冀州合漳金二水由武強縣東北入

縣境至縣西南完固口分為二一東流逕縣南十二里又逕交

河縣會老漳河至青縣合衛河一自縣西分流曰鹽河東北逕

家林

河間縣東五十里又東北入順天府大城縣界爲子牙河按滹
沱河古今遷徙不一漢志成平縣滹沱河民曰徒駭河樂成縣
滹沱別水首受滹沱河東至東光入滹沱弓高縣滹沱別河首
受滹沱河東至平舒入海在今獻縣交河阜城之地故瀆久堙
蓋難悉考

樂成故城在縣東南隋樂壽故城在縣西南漢阿陵故城在縣
西北中水故城在縣境

阜城縣

衝北至府一百四十里

有馬驛一漫河一鎮

漢置縣屬勃海郡後漢徙廢晉復置後魏分屬武邑郡隋開皇
九年屬觀州大業二年屬信都郡唐武德四年屬觀州貞觀十
七年還屬冀州天祐二年改曰漢阜五代漢復故宋淳化元年
屬永靜軍嘉祐八年省爲鎮入東光熙寧十年復置金屬景州

明洪武七年屬河間府

有取濟鎮劉豫阜昌間之隋城也

縣故城在今縣東漢弓高故城在縣西南蒲領故城在縣東北

宅陽城在縣東簡子城在縣東南三十里

肅寧縣

簡東至府四十里

有豐樂一鎮

本漢武垣縣地隋唐為河間縣地宋雍熙初置平虜寨景德二年改為肅寧城金升為縣屬河間府元至元二年廢為鎮入河間縣尋復置

玉帶河在縣東即唐水下流舊自蠡縣流入與河間縣接界又東北入任邱縣為鏡河圖經保定滋沙滄三水舊自蠡縣引流而東歷肅寧之五千淀而達于雄縣之瓦濟河中堡玉帶二河皆其經流處也後自蠡縣北入高陽歷新安雄縣而出任邱之趙北口于故道多湮而玉帶河之名亦移于順天府之保定縣

縣故城在今縣治東南

任邱縣

衝繁難南至府七十里

有馬驛一東北鄭市一鎮

本戰國燕鄭邑漢置鄭阿陵高郭三縣俱屬涿郡後漢省阿陵高郭二縣以鄭縣屬河間國後魏及隋屬河間郡唐武德四年改屬滿州五年始分置任邱縣屬瀛州景雲二年于鄭縣置鄭州併領任邱開元十三年改鄭為莫天寶初改州為文安郡乾元元年復曰莫州五代晉天福元年地入契丹周顯德六年收復宋熙寧六年省莫縣入任邱移州治之金貞祐二年州縣俱廢改置莫亭縣元初復于莫亭置莫州并置任邱縣屬之至元二年州縣俱省入河間後復置屬河間路明洪武七年省莫州入任邱

入任邱

東北長安縣東南對新中北有虞邱台城北山邱鄭和

易水故道在縣西北三十里自新安縣流入與雄縣分界又東

入文安縣界又澆水故道在縣及河間二縣界

有月係橋

通利渠在縣南唐會要武德中鑿開元四年縣令魚思賢復開
濬以洩陂淀自縣南五里至縣西北注于澆水得地二百餘頃
上人名魚君陂

掘鯉淀在縣北又狐狸淀在縣西北五官淀在縣東北三十五
里

趙北口在縣北五十里白洋諸淀之水皆由此東流

縣故城在今縣南鄴縣故城在縣北漢高郭故城在縣西十七

里阿陵故城唐長豐故城在縣東北

馬村在西以定其

東至平河

交河縣

繫疲難西北至府一百十里

有馬驛一泊頭高川
二鎮巡檢一駐新橋

漢置建成成平景成三縣皆屬勃海郡後漢省建成景成以成
平屬河間國後魏延昌二年徙縣治故景城屬章武郡隋開皇

東北

十八年改成平曰景城屬河間郡唐武德四年屬瀛州貞觀元年屬滄州大歷七年還屬瀛州長慶二年分屬景州大中後又屬瀛州宋熙寧六年省景城入樂壽縣金大定七年始分樂壽置交河縣屬獻州元至元二年又省入樂壽尋復置明洪武七年改屬河間府

清河在縣西二十五里漳水支流也北流至縣東北散入于滹沱河一名鹽河又名運糧河又倒流河在縣東北九十里亦合滹沱

成平故城建成故城在縣東景成故城在縣東北

寧津縣簡西北至府二百三十一里有保安一鎮

本漢東光臨樂二縣地屬勃海郡後漢省臨樂晉置新樂縣屬樂陵國後魏省隋開皇十六年置胡蘇縣屬平原郡唐武德四

年屬觀州六年屬滄州仍移州來治貞觀元年州還治清池仍以縣屬觀州十七年又屬滄州天寶元年改名臨津貞元三年屬景州長慶元年還屬滄州二年又屬景州太和四年又屬滄州景福元年仍屬景州五代周顯德二年還屬滄州宋熙寧六年省入南皮縣金改置寧津縣屬景州元初屬濟南路至元二年改屬河間路

土河在縣南二十五里自山東樂陵縣流入又東入山東樂陵縣界相傳卽篤馬河又土人云鬲津河在縣西宋時大河所經圖經黃河逕樂陵臨津鹽山入海卽此

屯氏北瀆在縣南

縣故城在今縣西金天會六年移今治又臨樂故城在縣北
今物永州城在縣東四十里

片周世亦不李是
公等曰移山之功
非胡德河之北其
州百里北至河三
十里

景州

衝繁西北至府一百九十里

有馬驛一安陵宋門廣
川李宴四鎮巡檢駐龍
華

有馬驛一安陵宋門廣
川李宴四鎮巡檢駐龍
華

七百南

漢置修縣屬信都國後漢改屬勃海郡隋開皇五年改修曰蓀

唐武德四年于弓高縣置觀州以縣屬之貞觀十七年州廢改

屬德州永泰元年還屬冀州金始以蓀縣屬景州元初升為元

州後復為蓀縣至元二年自東光移景州來治屬河間路明初

省蓀縣入州

南三子劉社。東有房山台

古黃河由今山東德州流入州境及吳橋東光與衛河合又北

至滄州入海按此為西漢以前故道東漢後河自千乘入海而

故道遂為漳衛所占至宋時復由此熙寧二年河東徙北流始

閉南渡後益徙而南北流遂絕又鳴犢河故瀆在州西南

修縣故城在州南漢修市故城在州西北龍額故城在州東三

七之巨子慈河系國三六二一

三三

十里

吳橋縣

繁難西北至府二百四十里

有連窩一鎮在西北對街

漢置安縣屬平原郡後漢省晉置東安陵縣屬勃海郡後魏去

東字隋大業初併入東光唐武德四年復置安陵縣屬觀州貞

觀十七年屬德州宋景祐二年省入將陵縣金始分將陵之吳

橋鎮置吳橋縣屬景州

本朝與東光故城並改屬河間府

安陵故城在縣西北漢重平故城在縣南

東光縣

繁難西北至府一百六十里

有馬頭一鎮北廿下口

漢置縣屬勃海郡東魏移勃海郡于此隋開皇初郡廢九年于

縣置觀州大業初州廢以縣屬平原郡唐武德四年于弓高置

觀州以縣屬之貞觀十七年州廢縣屬滄州貞元二年又于弓

東平山南北好東
南皮川西阜城州
南吳橋州北南皮
州東至寧津州西
南吳橋州北南皮
南吳橋州北南皮
南吳橋州北南皮

山東
州對東
光十八

高置景州以縣屬之長慶元年州廢還屬滄州二年又屬景州
太和四年又還滄州景福元年又屬景州天祐五年移州來治
五代周顯德二年廢景州為定遠軍屬滄州宋太平興國六年
以軍直隸京師景德元年改曰永靜軍金初仍升為景州大安
間避諱改曰觀州元初復故至元二年始移州治蓇縣以東光
為屬縣

本朝雍正七年改屬滄州九年仍屬河間府

胡蘇河在縣東南爾雅九河之一漢書成帝時許商以為胡蘇
河見在東光界中按府之南界滄溟德棣之間本古九河所經
之地今考諸書惟胡蘇河為有據外此則寧津之鬲津河尚與
古合至如漢志以滹沱為徒駭金志亦為樂壽縣有徒駭河徒
駭河之本道非滹沱也又獻縣圖經載鬲津枯河在縣西二里

馬頰河在縣東六十里鉤盤河在縣東南六十里乃後人鑿以導水附會九河舊名耳又靳河在縣南二十里

縣故城在今縣東隋開皇三年移今治又漢弓高廢縣侯井廢

縣並在縣西

西光城在縣西三里廢壘城在縣東二十五里

東南胡蘇亭

故城縣簡北至府二百八十里有鄭家口一鎮巡檢駐

漢置廣川歷二縣皆屬信都國後漢省歷縣為廣川縣地北齊

為棗強縣地隋為長河縣地唐元和四年移長河縣治此十年

又徙廢元初以唐故長河縣置故城縣屬河間路至元二年併

為故城鎮是年復置屬景州

漳水俗名老漳河自山東邱縣分流至廣平府清河縣北流入

縣境逕縣西又北逕景州阜城交河入天津府滄州西界合漳

歷在舊物界王著
曰歷亭在景州
到元身移就歷河
在古歷城西計里
州東對甲日開皇
七年於初府界司
歷亭在景州西
北故東往州西
強分南武城州北
景州州東司恩
片西司武城州
北往州西北景州
三十

三城

沱河班固云清漳水東北至阜城入大河

衛河亦名清河卽運河自山東武城縣流入逕縣南關外復自

山東德州界北流逕吳橋景州東光交河與南皮縣分界又東

北入滄州界亦曰永濟渠又名御河又枯河在縣西南五十里

張甲河故瀆在縣及景州界

歷縣故城在縣北

西北許馬亦名西平村滄台城

金堤在縣西南自大名縣界逶迤而東北入縣境卽後漢王景

所築橫亘千里

日知錄 一 許馬亦名西平村滄台城 二 許馬亦名西平村滄台城 三 許馬亦名西平村滄台城 四 許馬亦名西平村滄台城


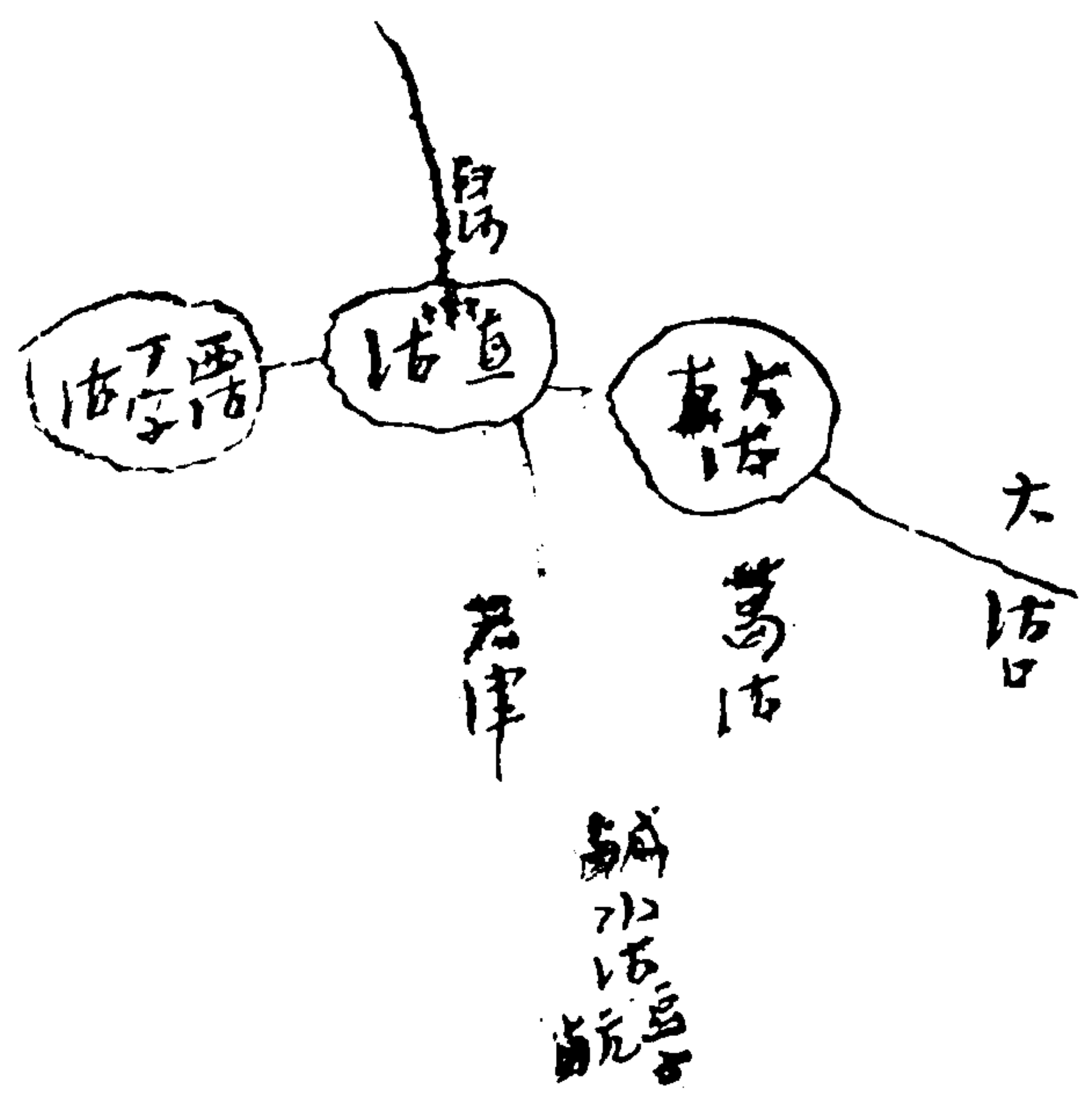
五

乾隆府廳州縣圖志

續修四庫全書 史部 地理類

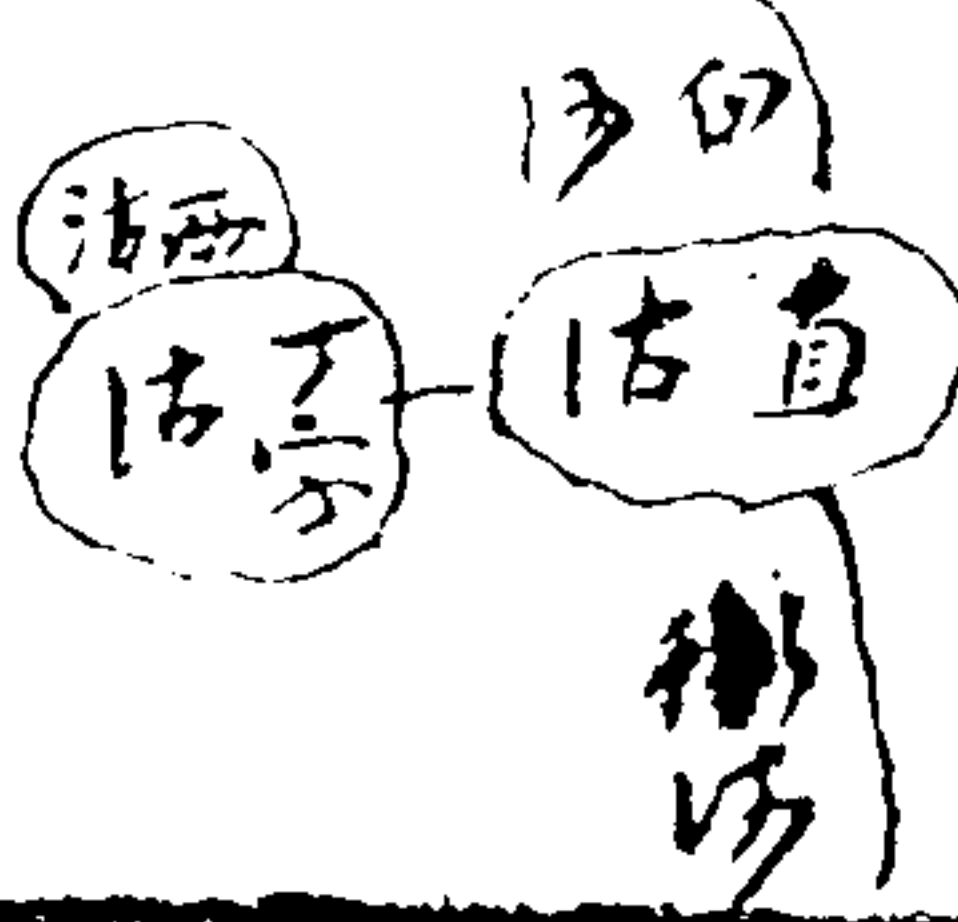
卓形及唐少集圖

卷一



續修四庫全書

史部 地理類



乾隆府廳州縣圖志卷三

賜進士及第翰林院編修充

國史館纂修官 臣 洪亮吉

天津府 衝繁疲難

原額人丁三萬二千四百三十五
又滋生人丁八百六十六

禹貢冀兗二州之域周爲幽兗二州之域戰國爲燕齊二國之境秦爲漁陽上谷二郡地漢爲漁陽勃海二郡地晉爲燕國章武國及勃海郡地後魏爲浮陽章武勃海三郡地分屬滄瀛冀三州隋屬河間渤海二郡地唐爲瀛滄二州地宋金爲清滄二州地明永樂初置天津左右三衛爲河間府地本朝初設關置總兵鎮守雍正三年改天津衛爲州直隸布政使司九年又升爲天津府督理長蘆鹽院及都轉鹽運使分巡天津等處兼管河務道並駐此管河通判駐三角淀河捕通判

駐滄州

府境

東西距一百八十里
南北距三百三十里

八到

東至海一百里	西至順天府界八十里	南至山樂陵縣界三百里	北至順天府武清縣界三十三里	東南至海豐縣界三百二十里	西南至河間府交河縣界二百三十里	東北至順天府寶坻縣界一百六十里	西北至武清縣治一百二十里	自府治至京師二百五十里
--------	-----------	------------	---------------	--------------	-----------------	-----------------	--------------	-------------

土貢

酒 絹 綿 絲 綾 布 簞 柳箱 鱗 魚 鹽

管縣六州一

天津 靜海 青 滄州 南皮 鹽山 慶雲

天津縣

衝繁疲難郭下 有揚青一驛巡檢二駐葛沽西沽

本漢勃海郡章武縣及漁陽郡泉州縣地唐以後為滄州地元

爲靜海縣地置海濱鎮明永樂二年築城置戍三年調天津衛及天津左衛治焉四年又調天津右衛于此

本朝雍正三年改衛爲州九年升府以州境置天津縣爲府治渤海在縣東百二十里南自鹽山東北接山東海豐界又北逕滄州青縣靜海至府東諸川滙入處折東北接順天府寶坻寧河二縣界古曰勃海應劭曰海之旁出者爲勃漢置勃海郡以此元時海運皆由天津東直沽入口明永樂中會通河成始罷潞河在縣北亦名白河卽北運河也自順天府武清縣流入至縣北與衛河合

大河故道在府南自河間府東光縣流入逕南皮滄州青縣靜海而達于天津此西漢時大河入海之道亦卽宋時河合永濟渠北流之道也班固云河水至章武入海

西北轉系射乃
永定河與大清
河合而入海

道光六年定縣
九款曰王雜課曰平
飯曰補欠曰捐補
積欠曰王范滿地
租息曰領告雜
費曰領利曰領
費曰內外各利

直沽在府城北南則衛河合南路之水北則白河受北路之水
西則丁字沽受三角淀之水皆至城東北三峯俗作岔口合流東
注舊名小直沽其東南十里曰大直沽又東南百餘里為大沽
口眾水由此入海即通典所云三會海口也又西沽在縣北鹹
水沽在縣東南六十里即豆子鹹也隋大業十二年厭次人格
謙為盜在豆子鹹中王世充破斬之

漂榆城在縣北

鹹場在府境者十一天津有富國場豐財場靜海有興國場滄
州有嚴鎮場利民場鹽山有阜民利國海豐富民海盈阜財等
六場今為海豐鎮石牌趙支濟民老台小直沽海鹽中化大沽十二場

靜海縣

衝繁疲難東北至府七十五里

有子牙獨流二鎮
巡檢駐獨流

本漢章武東平舒二縣地宋為清州窩口砦金明昌四年以其

續修四庫全書 史部 地理類

一六四

地置靖海縣仍屬清州元至元二年併入會川縣尋復置明洪武初改靖曰靜七年改屬河間府

本朝雍正三年改屬天津州尋屬府

子牙河在縣西一名鹽河即滹沱河下流自河間府獻縣分流逕河間縣東流入縣境與大城縣分界復北流入武清縣三角淀又古界河在縣西北亦曰潮河古為滹沱易水巨馬三水匯流處自文安縣流入合御河至獨流口入海宋遼以此河為界

故名

青縣

衝繁疲難東北至府一百六十里

有興濟長蘆杜林磚河范橋流河六鎮巡檢三駐興濟杜林流河

漢置參戶縣屬勃海郡後漢省入章武縣隋為長蘆魯城二縣地唐乾寧中置乾寧軍五代晉天福初地入契丹置寧州周顯

德六年收復仍曰乾寧軍并置永安縣爲治宋初軍廢屬滄州
太平興國七年復置乾寧軍并改永安縣曰乾寧熙寧六年省
縣爲鎮元符二年復置縣崇寧三年又省縣大觀二年升乾寧
軍爲清州政和三年賜名乾寧郡五年復置乾寧縣金仍曰清
州貞元元年改縣曰會川元太宗二年改州曰清寧府七年復
曰清州屬河間路明初省會川縣入州洪武七年廢清州爲青
縣屬河間府

本朝雍正三年改屬

滹沱河自河間府獻縣分逕交河縣流至縣南七十里杜林鎮
與漳河會又漳河亦自河間府交河縣流入又北至縣南二里
合于衛河其合處曰汧河口

參戶故城在縣南又金興濟故縣在縣東南三十里

有老鴉院

蒲領城在縣境

滄州

衝繁疲難北少東至府一百八十里

有郭橋合口同居三鎮巡檢三駐威化孟村李村

秦上谷郡地漢高帝五年置渤海郡治浮陽縣屬冀州後漢移郡治南皮以浮陽為屬縣後魏太和十一年于浮陽縣置浮陽郡熙平二年又分置滄州治饒安縣隋開皇初郡廢于後周所置長蘆縣置漳河郡郡尋廢十六年又分置景州十八年改浮陽縣曰清池大業初二州皆廢為勃海河間二郡地唐武德元年復置滄州治清池天寶元年改景城郡乾元元年復曰滄州興元三年置橫海軍節度使五代梁乾化三年改曰順化軍後唐復曰橫海軍宋亦曰滄州景城郡橫化軍節度金仍曰滄州元屬河間路明洪武初以州治清池縣省入

五代史唐初長蘆
乾符周廢舊地
李栢周李栢順
年

本朝雍正七年升爲直隸州又分河間府之南皮鹽山慶雲東光四縣屬之九年並改屬天津府

九河故道在州及南皮諸縣境按九河之說諸家不一漢書成帝時許商言古說九河之名有徒駭胡蘇鬲津三河今見在成平東光鬲界中漢時近古止得其三唐人遂得其六歐陽忞輿地廣記又得其一故昔人以爲皆似是而非孔穎達尚書疏據許商言謂爾疋九河之次從北而南旣知三河之處則其餘六者馬頰太史覆釜在東光之北成平之南簡絜鉤盤在東光之南鬲縣之北其河填塞時有故道今河間弓高以東至平原鬲津往往有其遺處蓋九河故道斷在今直隸滄景以南山東武德以北但堙塞已久不當按名以索耳

屯氏河在州南自南皮流入又東入鹽山縣界班固云屯氏河

東北至章武入海又浮河在州東南亦東入鹽山界

平魯渠在州北

西百里白龍潭有平魯渠古盧龍軍城水出焉

州故城及漢饒安故城定縣故城章鄉廢縣並在今州東南隋

浮水故城在州東唐乾符故城在州東北漢中邑廢縣在州界

五壘城在州南燕留城在州東北麻姑城在州北

南皮縣

繁疲難東北至府二百五十里

有馬明底橋刀公樓三鎮

秦置縣漢屬勃海郡後漢移郡來治後魏世祖改郡曰滄水太

和二十一年復故東魏移郡治東光以南皮屬之隋屬勃海郡

唐武德四年屬觀州貞觀元年屬滄州長慶二年改屬景州太

和四年又還滄州景福元年又屬景州五代周顯德二年又還

滄州

衛河亦名清河白河間府東光交河二縣流入縣西二十里又

乾隆府廳州縣圖志卷三

直隸平屬少果區志卷三

五

北逕滄州青縣合滹沱河又北逕靜海縣至天津縣北與白河會曰三汾河東流注海又無棣河自縣境流逕滄州南又東逕

鹽山慶雲二縣入山東海豐縣界

縣故城在今縣東北東魏移今治漢高樂故城在縣東南

北皮城在縣東北

鹽山縣 繁疲難北至府二百六十里

有海豐崔家口高家灣望樹常郭韓村菜園蘇基楊莊九鎮巡檢二駐舊縣楊莊

春秋齊無棣邑漢置高成縣屬勃海郡為都尉治後漢曰高城

侯國後魏太和中屬浮陽郡興和中分立東西河郡及隰城縣

武定末罷仍屬浮陽郡隋開皇十八年改曰鹽山屬勃海郡唐

武德四年置東鹽州貞觀元年州廢改屬滄州

篋山在縣東又李吉甫云縣東南八十里有鹽山樂史云縣東

南九十里有濶山今按縣東南境止三十五里無此二山即境
外亦無之未知吉甫等何據樂史稱郡國縣道記二山並低小
或漸平耳

劉公渠在縣西南五十里縣境舊承無棣溝下流大小羣川悉
附入海無棣溝塞每患泛溢明萬厯中知縣劉子誠自縣西南
開渠至縣東南四十里合古黃河入海今堙

高城故城在縣東南漢柳縣故城在縣東平津故邑在縣南
慶雲縣 廢北少西至府三百二十里 有無棣分水二鎮

春秋齊北境漢勃海郡陽信縣地隋開皇六年分置無棣縣仍
屬勃海郡唐初屬滄州貞觀元年併入陽信八年復置太和二
年改屬棣州尋屬滄州宋治平元年徙治東界元初分無棣之
半置西無棣縣仍屬滄州至元二年併入樂陵尋復置明永樂

初避諱改曰慶雲

陷河在縣南今名獻河東入海按齊乘以此為卽鉤盤河圖經又以為卽篤馬河之別名又謂卽禹貢簡皆無所據又明月沽在縣東北七十里胡蘇兩津諸水滙聚于此為瀕海煮鹽之所無棣故城在縣東

荻苴城在縣東

正定府

衡繁過滹沱北五里至鉅野

原額人丁四十三萬五千九百九十五
又滋生人丁二千三百九十二

禹貢冀州之域春秋屬晉戰國屬趙秦為鉅鹿郡地漢高祖置恒山郡後改曰常山郡元鼎四年分置正定國俱屬冀州後漢建武十三年省正定入常山國晉仍為常山郡屬冀州後周宣政元年于郡置恒州隋開皇初廢郡存州大業初復改州為恒

山郡唐武德初復為恒州大寶元年復日常山郡乾元元年仍

曰恒州屬河北道寶應元年置成德軍節度使興元元年升都

督府元和十五年改曰鎮州五代後唐初建北都尋罷改州為

正定府晉天福七年復曰恒州漢仍曰鎮州尋復為正定府周

又為鎮州宋復曰正定府常山郡成德軍節度為河北西路治

元曰正定路置總管府屬中書省明曰正定府

府境

東西距四百六十五里內道曰鎮州通河東有兩致一孔狹路在康

八到

東至河間府景州界一百九十里昌一北至西上承天關在大原東南土門

南至順德府唐山縣界一百九十里

北至保定府唐縣界一百七十里

東南至山東武城縣治三百四十里

西南至樂平縣治二百五十里

東北至保定府祁州治二百五十里

西北至山西五臺縣治四百五十里

自府治至京師六百一十里

土貢

羅 梨 木耳 藥 菖蒲

管縣十三州一

正定 井陘 獲鹿 元氏 靈壽 欒城 平山

阜平 行唐 贊皇 晉州 藁城 新樂

正定縣

衝繁難郭下 滹沱河上有中渡橋

有恒山伏城二驛有天長鎮在縣城

本戰國時中山國東垣邑漢初置東垣縣高帝十一年更名正

定屬常山郡武帝元鼎四年置正定國治此後漢屬常山國晉

為常山郡治後魏屬常山郡北齊復為郡治後周兼為恒州治

隋為恒山郡治唐初復為恒州治載初元年改曰中山神龍元

年復曰正定長慶後為鎮州治宋為正定府治

西韓河在縣西二十里東南流入滹沱河

東垣故城在縣南常山故城在縣西南

故權城在縣北二十里卽古之犍鄉也

白馬關在縣西北金大定十七年滹沱河決白馬岡關始廢

井陘縣

衝東北至府一百三十里

漢置縣屬常山郡北齊改置縣于石邑廢故縣入之隋開皇六年復置十六年于縣置井州大業初州廢仍屬恒山郡義寧元年又于縣置井陘郡唐武德元年復曰井州貞觀十七年州廢仍屬恒州宋屬正定府熙寧六年省入獲鹿平山八年復置金天會七年于縣置威州亦曰陘山郡元憲宗二年徙州治洛水以縣屬焉明初還屬正定府

井陘山在縣東北與獲鹿縣接界班固云石邑縣井陘山在西李吉甫云四面高中央下如井故曰井陘

冶河源出山西平定州東流入縣南合甘洵河又東北入平山

縣界舊自縣西入滹沱今改流自平山又東北逕獲鹿正定欒城達于涑水上流卽古綿蠻水下流卽古太白渠亦斯涑水之上源也班固云上艾縣綿蔓水東至蒲吾入滹沱水又綿蔓縣斯涑水首受太白渠東至鄆入河又甘洵河亦自平定州流入至縣東合綿蠻水圖經綿蠻水合甘洵河後始名冶河

縣故城在今縣北宋天威故城在縣東北五十里隋葦澤廢縣在縣西南三十里

秀林城在縣東南十五里靈真城在縣西南二十五里

井陘關在縣東北井陘山上與獲鹿縣接界亦曰土門關卽呂氏春秋九塞之一也又固關在縣西南四十里接山西平定州界舊曰故關

獲鹿縣

衝東北至府六十里

居本行、亦地方控
熱受向居本行、西
地檢、漢白、受向
地檢、漢白、受向

本戰國中山國石邑後屬趙漢置石邑縣屬常山郡後漢省晉
復置仍屬常山郡北齊廢并陘改石邑曰并陘隋開皇六年復
曰石邑十六年析置鹿泉縣并屬并州大業初復省鹿泉入石
邑屬恒山郡義寧初改置郡于石邑復置鹿泉縣屬焉唐武德
四年徙恒州治正定以石邑為屬縣而鹿泉縣屬并州貞觀十
七年廢并州以鹿泉屬恒州至德初改鹿泉曰獲鹿宋開寶六
年省石邑縣入焉屬正定府金興定三年升為鎮寧州元初曰
西寧州太宗七年復為獲鹿縣按唐改鹿泉曰獲鹿李吉甫云
貞觀二年新唐書又云天寶十五年皆誤今從舊唐書志
封龍山在縣南四十五里接元氏縣界一名飛龍山史記趙武靈王二十
一年攻中山取石邑封龍又抱犢山在縣西八里
淩水源出縣南東流逕欒城縣西又南入趙州界班固云石邑

乾隆府廳州縣圖志卷三

縣井陘山浚水所出東南至慶陶入泚又金水河源出封龍山東流至欒城合浚水歲久淤廢明萬厯中重濬又井陘水在縣東北今堙

大唐渠在縣東北

石邑故城在縣東南漢綿蔓故城在縣北樂陽故城在縣東北

元氏縣

簡東北至府九十里

戰國趙元氏邑漢置縣爲常山郡治晉改屬趙國後魏屬趙郡北齊廢隋開皇六年復置屬趙郡唐屬趙州五代唐改屬正定府元初屬趙州太祖十五年還屬

無極山在縣西三十五里按縣以山名實無山形也

沙河在縣西北八里西山諸水所匯亦名豬龍河東流至趙州界合浚水又有北沙河在縣西北三十里亦合浚水

縣故城在今縣西北隋以後移今治又隋靈山廢縣在縣西北

靈山下

有延壽封山碑及三山碑三山碑神祀三山碑白石神月碑凡五有
去德心碑亦見皆在學宮及文清中院中

上元城在縣西

靈壽縣

簡東南至府五十里

有慈峪一鎮

本戰國時中山國地漢置縣屬常山郡後周屬蒲吾郡隋開皇
初郡廢屬恒州大業初屬恒山郡義寧初置燕州唐武德四年
州廢以縣屬井州貞觀十七年還屬恒州宋熙寧六年省為鎮
入行唐八年復置屬正定府

衛水在縣東俗名雷溝河班固云靈壽縣禹貢衛水出東北東
入滹沱又聖水在縣西北嵩陽河在縣西南五里並注滹沱河
縣故城在今縣西北十里晉移今治

趙王城在縣西北十五里

樂城縣

衡北至府六十里

有馬驛 有飲水

春秋時晉欒邑戰國屬趙漢置關縣屬常山郡後漢改置欒城縣屬常山國晉省後魏太和十一年復置屬趙郡北齊又廢隋開皇十六年復置屬欒州大業初屬趙郡唐屬趙州大曆三年屬恒州天祐二年更名欒氏五代後唐復故宋屬正定府元初屬趙州太祖十五年還屬正定路

縣故城在今縣南關縣故城在縣北

平山縣

簡東少南至府七十里

有回舍郭蘇二鎮巡檢駐洪店

戰國趙番吾邑漢置蒲吾縣屬常山郡隋開皇十六年析置房山縣大業初省蒲吾入井陘以房山屬恒山郡義寧初于縣置房山郡唐武德元年改曰嶽州四年州廢屬井州後屬恒州至德元載改曰平山宋屬正定府

房山在縣西北一名鐵山班固云蒲吾縣有鐵山後漢書元和三年幸趙祠房山于靈壽

滹沱河自山西盂縣流入縣北又東逕靈壽正定藁城晉州入保定府界古今注後漢永平十年作常山滹沱河蒲吾渠通漕船隋圖經魏改滹沱曰清寧河又石曰河今名濊河在縣北舊入行唐縣界卽木刀溝上源今上流爲滋水所亂故道已堙下流淤塞亦不復東行矣後漢書永平中理滹沱石曰河從都盧至羊腸倉欲令通漕太原吏人苦役連年無成轉運所經三百八十九隘前後溺死者無算建初三年從鄧訓言罷其役蒲吾故城及漢桑中故城並在縣東南封城在縣西二十里

阜平縣 簡東南至府二百十里 有王快一鎮

本漢靈壽及南行唐二縣地宋咸平三年析置北砦金初改曰北鎮明昌四年置阜平縣屬正定府

本朝順治十六年省入曲陽行唐二縣康熙二十二年復置大茂山在縣東北七十里接曲陽縣界卽恒山之嶺石晉與契丹分界處

派水卽沙河也自山西繁峙縣流入逕縣南又東南歷曲陽逕行唐及新樂縣東過定州界至祁州合滋河晉隆安元年魏主珪進軍新市慕容麟退阻派水又縣境平陽燕支北流等河皆注派河

故縣在今縣治西

行唐縣

簡南至府七十里

有兩嶺口巡檢駐

本戰國趙南行唐邑漢置南行唐縣屬常山郡爲都尉治後魏

曰行唐縣太和十四年置由郡二十一年郡廢仍屬常山郡隋屬恒山郡唐屬恒州長壽二年改曰章武神龍元年復故大曆三年于縣置泚州九年廢屬恒州五代梁開平二年又改曰章武後唐同光初復故晉曰永昌漢復故宋屬正定府元初改屬保定路明還屬正定

箕山在縣西北五十里其山爲牛飲山班固云南行唐縣牛飲山白陘谷滋水所出東至市入滹沱水

滋水源出山西五臺縣界東南流逕靈壽縣北及縣南又東逕正定藁城二縣北無極縣南又東北入定州深澤縣界亦名資水又縣境郃河賈莊河並注派河

南行唐故城在今縣北隋滋陽廢縣在縣西

夫人城在縣北

贊皇縣

簡東北至府一百二十里

本漢房子縣地北齊為高邑縣地隋開皇十六年析置贊皇縣屬欒州大業中屬趙郡唐屬趙州宋熙寧五年省為鎮入高邑元祐元年復置屬慶源府金屬沃州元至元二年并入高邑十年復置仍屬趙州

本朝屬正定府

贊皇山在縣西南穆天子傳癸丑至房子登贊皇山班固云房子縣贊皇山石濟水所出

沮水今名槐河源出縣西東北流逕元氏縣南又東流入趙州高邑縣界亦名泚水班固云元氏縣沮水首受中邱西山窮泉谷東至堂陽入河又泚水在縣南今名沙水亦東流入高邑縣界一名白溝水班固云石濟水東至廩陶入泚

回車城在縣南

晉州

簡西少北至府九十里

有東里一堡

春秋時鼓國後屬晉戰國屬趙漢置下曲陽縣屬鉅鹿郡爲都尉治晉屬趙國後魏曰曲陽爲鉅鹿郡治北齊省隋開皇中改置昔陽縣屬藥州十八年改曰鼓城大業初屬趙郡唐武德四年屬廉州貞觀元年屬定州大曆三年改屬恒州宋端拱初改屬祁州元太祖十年始于縣置晉州屬正定路明洪武初以州治鼓城縣省入

本朝雍正二年升直隸州領無極藁城二縣十二年復屬正定府

下曲陽故城在州西漢安鄉故城在州東臨平故城在州東南

隋廉平廢縣在州西南

有柏肆塢

無極縣

簡西少南至府七十里

有陳村一堡

漢置縣屬中山國晉省後魏太和十二年復置屬中山郡隋屬

博陵郡唐武德四年屬廉州貞觀元年屬定州萬歲通天二年

改毋字為無景福二年于縣置祁州宋景德元年移州治蒲陰

以縣屬定州金屬中山府明洪武初屬正定府

縣故城在今縣西唐涇邑故城在縣東北

有極山

新城在縣西安鄉城在縣東南康城在縣北五里

藁城縣

簡西北至府六十里

有馬驛

有極山在縣北

春秋為肥子國後并于晉漢置藁城縣屬正定國後漢省後魏

太和十二年復置屬鉅鹿郡北齊改曰高城兼移鉅鹿郡治焉

隋開皇初郡廢十年置廉州十八年復改曰藁城大業初州廢

縣屬趙郡義寧元年復置鉅鹿郡唐武德元年復曰廉州貞觀

昔理如行幸幸
改曰行昌縣
改曰藁城
有極山
涇邑故城
曰元昌村
曰元昌村
曰元昌村
曰元昌村

元年州廢縣屬恒州天祐二年改曰藁平五代後唐復故宋屬

正定府元太宗六年升為永安州七年州廢復為藁城縣

縣故城在今縣西南隋大業二年移今治漢九門故城在縣西

北肥纍故城隋宜安故城並在縣西南新豐廢縣在縣東柏肆

廢縣在縣北三十里唐信義廢縣在縣西北

新樂縣 衝波西南至府九十里 有馬驛一南蘇一堡

本春秋鮮虞國漢置新市縣屬中山國隋開皇十六年析置新

樂縣大業初省新市入九門縣以新樂屬博陵郡唐屬定州宋

屬中山府明屬定州 有義台城

本朝屬正定府雍正二年分屬定州十二年還屬

木刀溝在縣西南舊自平山行唐縣流入又東逕無極縣北又

東入保定府界今下流已堙餘水與沙河相通

乾隆府廳州縣圖志卷三

縣故城在今縣西

順德府 衝

原額人丁十九萬七百八又滋生人丁二千二百三十四
屯丁一千八百六十六

禹貢冀州之域殷時為邢都周初為邢國春秋屬晉戰國屬趙
秦屬鉅鹿郡漢為趙廣平二國及鉅鹿常山二郡地後漢屬趙
國及鉅鹿郡晉為廣平郡及趙國地後魏為北廣平南趙二郡
周武帝置襄國郡隋開皇初郡廢十六年置邢州大業初復曰
襄國郡唐武德元年復曰邢州置總管府四年府罷天寶初改
曰鉅鹿郡乾元初復曰邢州屬河北道中和二年徙昭義軍節
度于此五代梁開平二年改曰保義軍後唐同光元年改安國
軍宋初仍曰邢州鉅鹿郡安國軍節度宣和中升信德府屬河
北西路金天會七年復降為邢州仍置安國軍節度元初置元

帥府後改安撫司中統三年升為順德府至元二年置順德路

總管府屬中書省明洪武初仍為順德府

府境 東西距二百八十里 南北距一百五十里

八到 東至廣平府威縣界一百二十里 西至山西和順縣界一百六十里 南至廣平府永年縣界六十里 北至趙州臨城縣界九十里 東南至永年縣界九十里 西南至河南武安縣界一百二十里 東北至冀州新河縣界二百里 西北至正定府贊皇縣界一百五十里 自府治至京師一千里

土貢 絲布 瓷器 刀 文石 解玉沙

管縣九

邢臺 沙河 南和 平鄉 鉅鹿 廣宗 唐山

內邱 任

乾隆府廳州縣圖志

邢臺縣

古陰平屬州縣志卷二 有馬驛一黃榆黃寺二堡巡檢駐西

秦置信都縣項羽改曰襄國漢屬趙國建安十七年割屬魏郡

晉屬廣平郡後併入任縣後魏太和二十年復置屬北廣平郡

建義初分屬易陽郡周武帝置襄國郡隋開皇初郡廢九年改

曰龍岡十六年為邢州治尋為襄國郡治唐為邢州治宋宣和

二年改曰邢臺

有邢臺山城有青口如馬嶺在而 邢臺口在西通以西

夷儀山在縣西王隱云樂平縣東南有夷儀嶺道通襄國又雷

公山在縣西北漢末雷公賊保此因名

百泉水今名澧河源出縣東南東流逕南和任縣入大陸澤亦

名鴛鴦水一名澆水又曰任水縣境蓼水今名達活河及七里

河野河等並注澧河

襄國故城在縣西南

夷儀城在縣西春秋僖公元年邢遷于夷儀白雞城在縣西十三里

沙河縣

衝北至府三十五里

有綦陽一鎮

本漢襄國縣地隋開皇十六年析龍岡地置沙河縣屬邢州唐武德初于縣置溫州四年州廢縣還屬邢州

磬口山在縣西南李吉甫云漢魏時舊鐵官也又黑山在縣西出鐵湯山在縣西北山海經湯山湯水出焉

馮水今名沙河沙河源出山西遼州東流入縣南又東逕南和任縣入滏陽河又狼溝河在縣東北十五里卽百泉水分流至南和縣與馮水合班固云襄國西山馮水所出東北至任入滏又有蓼水馮澆水皆東至朝平入馮按漢志馮水今本誤作渠水諸地志並從之今从舊本及水經改正西山當卽今邢臺縣西二

十五里之封山土人至今亦謂之西山也

縣故城在今縣東五代梁開運元年移今治

南和縣 繁疲西北至府四十里

漢置縣屬廣平國後漢屬鉅鹿郡建安十七年割屬魏郡晉屬廣平郡高齊郡省後周又置南和郡隋開皇初郡廢屬襄國郡唐武德初于縣置和州四年州廢仍屬邢州元至元二年併入沙河後復置屬順德路

列葭水舊在縣南班固云南和縣列葭水東入滹

平鄉縣 疲難西至府八十里 有常河一鎮

戰國趙鉅鹿邑秦置鉅鹿縣并置鉅鹿郡漢仍為郡治後漢移郡治慶陶以鉅鹿為屬縣後魏景明二年改置平鄉縣孝昌中屬南趙郡隨開皇三年屬洛州十六年屬邢州唐武德初于縣

置封州四年州廢仍屬邢州宋熙寧六年省入鉅鹿縣元祐初復置

滏水一名滏陽河自廣平府雞澤縣流入縣東七里又北逕任縣東入趙州隆平縣界又洺河亦自雞澤縣流入至任縣西十里注滏陽河落莫水在縣西南十八里至南和縣注滏陽河近為漳洺諸流所併

縣故城在今縣西北

沙邱臺在縣東北班固云紂所作沙邱臺在鉅鹿縣東北七十里

鉅鹿縣 簡西南至府一百二十里 有團城一鎮原莊一堡

漢置南樂縣屬鉅鹿郡晉初省石趙復置後魏太平真君六年併入栢人太和二十年又置曰南樂縣屬南趙郡北齊廢隋開

草隋州縣志卷二

十七

皇六年復置大業初改曰鉅鹿屬襄國郡唐武德元年于縣置

起州四年州廢屬趙州貞觀元年還屬邢州

南繚故城在縣北又故縣在今縣南宋大觀中徙今治唐白起

廢縣在縣西南

柴城在縣東北三十里

廣宗縣

疲西至府一百二十里

有孝路一堡

漢鉅鹿堂陽二縣地後漢分堂陽置經縣屬安平國後魏真君

二年併入南宮永安二年復置西經縣屬鉅鹿郡北齊省隋以

後為平鄉縣地元憲宗五年始分平鄉置廣宗縣至元二年省

入平鄉後復置屬順德路明洪武十年省入平鄉鉅鹿二縣十

三年復置

漳水自山東邱縣分為二支一東北入廣平府威縣一北入縣

南又北逕平鄉鉅鹿入趙州寧晉縣與滏陽河合史記項羽救鉅鹿軍漳南按古漳水自曲周流逕平鄉東廣宗西入鉅鹿界唐宋時流逕平鄉南和二縣東自明以來始徙合滏陽本朝康熙中又東徙自邱縣北逕廣宗西鉅鹿東注寧晉泊所謂新漳河也近年上流徑由館陶入衛不合滏陽矣又張甲河故瀆在縣東

經城故城在縣東

唐山縣

簡西南至府八十五里

古不羗地

春秋時晉柏人邑漢置柏人縣屬趙國後魏孝昌中屬南趙郡東魏改人曰仁隋屬襄國郡唐武德元年于縣置東龍州四年州廢縣屬趙州五年還屬邢州天寶元年改曰堯山宋熙寧六年省入內邱元祐初復置屬信德府金改曰唐山仍屬邢州元

至元二年併入內邱縣後復置屬順德路

干言山在縣西北樂史云衛詩出宿于干飲餞于言是此山也
又宣務山在縣北

柏人故城在縣西

內邱縣

衝南至府六十里

有馬驛一金堤一堡

漢置中邱縣屬常山郡後漢屬趙國晉後省入柏人後魏太和二十一年復置屬南鉅鹿郡孝昌中屬南趙郡隋開皇初避諱改曰內邱屬襄國郡唐武德四年屬趙州五年還屬邢州

鵲山在縣西舊名逢山班固云中邱縣逢山長谷水所出又青
山在縣西南隋置青山縣取名焉

泚水自趙州臨城縣流入縣及唐山二縣北又東逕隆平縣至任縣東北入大陸澤郭璞云泚水出中邱縣西窮泉谷又沙溝

水在縣北五里礪水在縣西北十三里注沙溝

中邱故城在縣西青山故城在縣西南

伯陽城在縣界

任縣 簡西南至府三十五里 有新店一鎮

春秋晉任邑漢置任縣及張縣俱屬廣平國後漢省張縣以任

縣屬鉅鹿郡建安十七年割屬魏郡晉仍屬廣平後魏永安中

屬北廣平郡高齊廢隋開皇十六年復置大業初廢入南和縣

唐武德四年復置屬邢州宋熙寧五年又省入南和元祐元年

復置屬信德府元至元二年省入邢臺後復置屬順德路

雞爪河在縣東北西接大陸澤之下流東至隆平縣合滏陽河

縣境順水河聖水河注蓼水蔡河馬河又合聖水河

大陸澤在縣東北與鉅鹿縣及趙州隆平縣接界書禹貢恒衛

乾隆府廳州縣圖志

卷三

既從大陸既作又導河北過涿水至于大陸爾雅晉有大陸班固云鉅鹿禹貢大陸澤在北按大陸一名鉅鹿故呂不韋書九藪趙有鉅鹿也

縣故城在今縣東南張縣故城在縣西南石趙苑鄉故城在縣東北十八里漢廣鄉故縣在縣界

廣平府

繁

原額人丁三十五萬四千二百十五
又滋生人丁五千五百九 屯丁一萬九百十三

禹貢冀州之域春秋屬晉戰國屬趙秦為邯鄲郡地漢初分置廣平郡征和二年改平于國五鳳二年復為廣平國屬冀州後漢建武十三年省廣平國為鉅鹿郡地建安十七年割屬魏郡十八年分置魏郡西部都尉三國魏黃初二年復置廣平郡晉屬司州後周宣政元年于郡置涿州武安府隋開皇初廢郡存州大業

初改州為武安郡唐武德初復曰洺州二年陷竇建德四年建德平立山東道大行臺五年罷行臺置大總管府六年罷總管天寶元年復曰廣平郡乾元元年復曰洺州屬河北道宋仍曰洺州廣平郡屬河北西路元太宗八年置邢洺路憲宗二年為洺磁路至元十五年改廣平路隸中書省明洪武初曰廣平府本朝因之通判駐臨洺關

府境

東西距一百七十里
南北距一百三十三里

八到

東至山東臨清州界一百里	西至河南武安縣界七十里	南至河南臨漳縣界八十三里	北至順德府南和縣界五十五里	東南至大名府治一百二十里	西南至河南林縣治三百里	東北至順德府廣宗縣治一百四十里	西北至順德府治九十里	自府治至京師九百五十里
-------------	-------------	--------------	---------------	--------------	-------------	-----------------	------------	-------------

乾隆府廳州縣圖志卷三

三

土貢

綢絹

磁石

磁器

油衣

人參

稻蓮

梨

藍

元精石

管縣九州一

永年

曲周

肥鄉

雞澤

廣平

邯鄲

成安

威

清河

磁州

永年縣

衙繁郭下

有黃龍大繇牛家堡曲陌四鎮
有青山在北

春秋晉曲梁邑漢置曲梁縣屬廣平國後漢屬魏郡晉屬廣平郡後魏為廣平郡治北齊省曲梁改置廣平縣隋仁壽元年避諱改曰永年大業初為武安郡治唐為洺州治元為廣平路治聰明山在縣西六十里相近有狗山

馮水今名沙河自順德府沙河縣流入縣北又逕雞澤縣西仍入順德府界

雞澤在縣西南春秋襄公三年同盟于雞澤

廣平故城在縣西北漢臨洺故城在縣西十五里

建德城在縣北二十五里五花城在縣西北三十里

臨洺關在縣西四十五里

有漢建德城在焉

曲周縣

繁西南至府四十里

有馬羅香城固二堡

漢武帝建元四年置曲周縣屬廣平國後漢屬鉅鹿郡晉省後

魏景明中分平恩置曲安縣屬廣平郡北齊省隋開皇六年復

置曲周縣屬洺州大業初併入洺水縣唐武德四年復置屬洺

州宋熙寧三年省為鎮入雞澤縣元祐二年復置尋復廢四年

又置屬洺州元屬廣平路

世曰序序

大河故瀆有二一在縣東五十里宋元豐間大河經流于此其

後南徙遺跡僅存又有潔河故瀆在縣東長十五里東接漳河

枯瀆今堙

阿難渠在縣南又董塘陂在縣西北魏晉時導漳水入陂為灌
溉之利今堙

縣故城在今縣東北宋時移今治相近有古鉅橋倉漢斥章故
城在縣東南

肥鄉縣 簡西北至府三十五里 有新安一鎮南陽毛演二
堡

漢置列人縣屬廣平國又置邯溝縣屬魏郡後漢省邯溝以列
人屬鉅鹿郡魏黃初二年分置肥鄉縣皆屬廣平郡後魏改屬
魏郡東魏天平初併肥鄉入臨漳縣高齊又省列人縣隋開皇
十年復置肥鄉縣屬慈州十六年改屬洺州唐武德初屬紫州
六年還屬洺州元屬廣平路

縣故城及漢卽裴故城在今縣西邯溝故城在縣西北列人故
城在縣東北隋清漳故城在縣東

葛孽城在縣西南二十里新興城在縣東南

雞澤縣

疲難西南至府六十里

有浮圖店小寨二堡

漢置廣平縣為廣平國治後漢省廣平國以縣屬鉅鹿郡三國魏仍為廣平郡治晉後省後魏太和二十年復置北齊併入廣平縣隋開皇十六年于廣平城復置雞澤縣大業三年省唐武德四年復置屬洛州元初又併入永年後復置屬廣平路

舊滏河在縣西舊自永年縣流入又北達平鄉縣入寧晉泊故渠紆曲常致潰決邑東引滏入城後曰又曰以乾隆九年自所治河原道曲不能直

本朝康熙七年知縣姜炤復開新河二里許以導其流

縣故城在今縣南金大定元年移今治廣平故城在縣東唐普樂故城在縣東南

廣平縣

簡西北至府六十里

有東韓村平固孟固焦家四堡

漢魏郡魏縣地金大定七年始分置廣平縣屬洺州元屬廣平

路

拳壯河在縣東十里本漳河支流康熙中漳河東徙自縣西南
又北分即行此渠

鶯城在縣西

邯鄲縣

衝繁疲東北至府五十里

有代召一鎮河沙
王化戶材三堡

春秋時衛邑後屬晉戰國為趙國都秦始皇十九年置邯鄲郡

漢高帝四年改置趙國治邯鄲縣景帝七年復為邯鄲郡五年

復為趙國屬冀州建安十七年國廢以縣屬魏郡三國魏屬廣

平郡晉後又屬魏郡後魏太平真君六年還屬廣平東魏天平

初併入臨漳縣隋開皇十六年復置屬武安郡唐武德四年屬

磁州貞觀元年屬洺州永泰元年又屬磁州明洪武初改屬廣

此洛漢之易陽
居趙國以香房
入冀國如前皇
六年改為邯鄲
十年改為邯鄲
東至洛水十里
治北中府城北
漢洛水有双
岡即洛水
在邯鄲西即
邯鄲西北洛水
邯鄲約四十里

平府

堵山在縣西三十里紫山南山勢如堵牆故名又張晏云邯山
在邯鄲東城下酈道元云牛首水東歷邯鄲阜張晏所謂邯山
也西有呼曰邯山

滏水今名滏陽河源出磁州神麇山東北流入縣東三里又逕
承年曲周雞澤入順德府界山海經神囷之山滏水出焉東流
注于歐水淮南王書滏出景高誘注景山在邯鄲西南釜水所
出南入漳又洛河自河南武安縣流入縣西北三十里遶紫山
之北二流雙導仍合為一又東逕承年雞澤入順德府界按李
吉甫云洛漳二水至雞澤東南二十五里合流今則逕承年雞
澤二縣西北至南和蓋今昔异流矣

洛沁二水並在縣境亦名西河即古牛首拘澗水也班固云邯

乾隆府廳州縣圖志

鄆縣堵山牛首水所出東入白渠又武始縣有拘澗水東北至邯鄆入白渠按今二水分入滏水與古異

古白渠在縣及肥鄉二縣界按今滏水所經卽白渠故道也縣故城及漢武始故城並在今縣西南

五氏城在縣西亦曰寒氏春秋定公九年齊侯衛侯次于五氏又左傳衛侯伐邯鄆午于寒氏注卽五氏也王郎城在縣西三里

成安縣

簡北至府六十里

有郭方鄭家莊北漳周村四堡

春秋晉乾侯邑漢置斥邱縣屬魏郡東魏天平初併入臨漳北齊改置成安縣屬清都尹隋屬魏郡唐武德元年屬磁州貞觀元年還屬相州天祐二年復曰斥邱三年屬魏州五代後唐復曰成安宋屬大名府金屬洺州元至元二年併入滏陽後復置

屬磁州明改屬廣平府

斥邱故城在縣東南

威縣

難西南至府一百十里

有邵固七級章華三堡

漢鉅鹿縣地後漢章帝分置廣宗縣屬鉅鹿郡晉屬安平國石
趙于縣置建興郡尋罷後魏太和十一年置廣宗郡尋罷孝昌
中復置屬司州隋仁壽元年避諱改曰宗城屬清和郡唐武德
四年于縣置宗州九年州廢屬貝州天祐三年復曰廣宗屬魏
州五代後唐復曰宗城宋屬大名府金改屬洺州又增置洺水
縣元初省宗城入洺水憲宗二年自井陘移威州來治至正中
省洺水入威州明初降爲縣

張甲河故瀆自山東臨清州流入縣南又北逕清河縣西入冀
州南宮縣界班固云信成張甲河首受屯氏別河東北至蓇入

漳又清河故瀆自山東館陶縣流入縣東又東北逕清河縣西入山東武城縣界洺河故瀆在縣南五里東南達于黃河與運

河合流

廣宗故城及隋_宗城故城在縣東石趙建始故城在縣東北後

魏經城故城金洛水故城在縣北

上白城在縣南又古界橋在縣北後漢初平三年袁紹及公孫

瓚戰于界橋

清河縣 簡西南至府一百八十里

有寧化一鎮謝爐蓮冢
二堡縣丞駐曲坊營

漢高帝置清河郡治清陽縣領信成等縣後漢建初七年為清

河國建和二年移國治甘陵省清陽信成皆入之晉及後魏為

清河縣地北齊始移清河郡及縣于故信成縣改縣曰武城後

周宣政元年于郡置貝州隋開皇初郡廢仍改州治武城縣曰

清和大業初復爲清河郡唐武德四年復曰貝州開元二十三年兼移清陽縣于州治天寶元年改清河郡乾元元年復曰貝州屬河北道五代晉天福三年于州置永清軍節度周顯德初軍廢宋初復置永清軍慶曆八年軍罷改曰恩州熙寧四年省清陽縣入清河金移恩州治歷亭以清河爲屬縣元太宗七年割屬大名路明初改屬廣平府

衛河在縣東南二十五里自山東臨清州流入與夏津縣分界又東北入山東武城縣界卽古屯氏別河故道亦名永濟渠隋大業四年所開引沁水南達于河北通涿郡者也又故漳渠在縣南通鑑社系武城屬清河石屬貝州有源曰姚又什營也疏水渠在縣東

信成故城在縣西北清陽故城在縣東隋夏津故城在縣東南末極城在縣東北

磁州

衝繁東北至府一百二十里

有二祖昭德臺城三鎮林壇王家莊二堡有因鎮

漢魏郡武安縣地後周分置滏陽縣隋開皇十年于縣置慈州大業初州廢屬魏郡唐武德元年復置磁州貞觀元年州廢屬相州永泰元年復置天祐三年改曰惠州五代唐復曰磁州宋曰磁州滏陽郡元太祖十年升滏源軍節度屬真定路太宗八年屬邢洺路憲宗二年屬洺磁路至元十五年屬廣平路明洪武初省滏陽縣入州屬河南彰德府

本朝雍正四年改屬州判駐彭城

漳水自河南林縣流入州南又東入河南臨漳縣界又東逕成安縣南至廣平縣西南分為二流一東流逕大名府魏縣至山東館陶入衛一東北流逕廣平縣入山東邱縣南又分為二一東北逕威縣清河至冀州南宮縣曰老漳河一北流至順德府

廣宗縣界曰新漳河又古汙水在州西舊注漳賀蘭等河又注

滏水 滏口

五爪渠在州西十里

漢梁期故城在州東魏臨水故城在州西北周廢安州城在州

東北六里 舊地志三戶澤在隆陽界

九侯城在州西南臺城在州東北二十里較城在州西二十五

里講武城一在州南二十里一在州西王城在州西北五十里

岳城在州西南五十里

廣宗三十七年李老地考漳河現分三支一由廣宗縣城入街水往東一由老漳河
由東北往南官寺與完固口合流在鮑家嘴經蓮一曰小漳河由西起經廣宗巨
鹿合滏河又往東鹿城合滏河由統水至新完固口後分為二小支與老漳河合流
至魏家嘴大支由河向大城靜海入子牙河歸淀

乾隆府廳州縣圖志卷四

賜進士及第翰林院編修充 國史館纂修官 臣 洪亮吉撰

大名府 繁疲難

一 原額人丁四十一萬七千六百二十八
又滋生人丁五千三百三十二

禹貢冀兗二州之域春秋屬晉衛二國戰國屬魏衛二國秦屬

東郡漢分屬魏郡後漢建安十八年分魏郡置東部都尉三國

魏黃初二年以東部置陽平郡後魏亦為陽平郡地又置貴鄉

郡尋廢東魏天平初改屬魏郡後周大象二年始分相州置魏

州隋大業初改為武陽郡唐武德四年復曰魏州龍朔二年改

曰冀州置大都督府咸亨三年罷府復曰魏州開元二十一年

置河北採訪使天寶元年改曰魏郡乾元元年復曰魏州廣德

元年置魏博節度使天祐二年賜號天雄軍節度五代唐同光

乾隆府廳州縣圖志卷四

自府治至 京師一千一百二十里

土貢

綢絹 角弓 席 紙 紫草 胡粉 硝 礬 枝
頭乾 梨 櫻桃 棗

管縣六州一

元城 大名 南樂 清豐 東明 開州 長垣

元城縣

繁郭下 有小灘東館二鎮臺頭一堡

漢置縣屬魏郡三國魏為陽平郡治後魏移郡治館陶以元城

為屬縣東魏天平初改屬魏郡又析置貴鄉縣北齊省元城入

貴鄉後周于貴鄉縣置魏州隋開皇六年復置元城縣大業初

以貴鄉為武陽郡治唐初復于貴鄉置魏州貞觀十七年又併

元城入貴鄉聖歷二年又置屬魏州開元十三年移入州郭與

貴鄉皆為州治五代唐改元城曰興唐晉復曰元城又改貴鄉

曰廣晉漢乾祐初改廣晉曰大名元至元二年併元城入大名

北齊

尋復置為大名路治

沙麓山在縣東春秋僖公十四年沙鹿崩公羊傳沙鹿者何河上之邑也穀梁傳林屬于山為鹿沙山名也

屯氏河故瀆在縣東北漢書自塞宣防後河復北決于館陶分為屯氏河東北經魏郡清河信都勃海人海廣深與大河等又

沙河在縣東大河支流也今堙

魏州故城在王莽時在今府東俗名舊府城縣故城凡三皆在今縣東又

隋馬陵故城在縣東南春秋成公七年同盟于馬陵李吉甫云齊將孫臏殺龐涓于此

五鹿城有二一在縣東一在開州南左傳僖公二十二年晉公子重耳過衛出于五鹿酈道元稱京相璠曰在衛縣西北三十里即今開州也又陽狐城空陵城在縣東北幾城在縣東南魏

武侯城在縣南十里

沙亭在縣東南春秋定公七年齊侯衛侯盟于沙左傳作瑣王
隱云元城縣南有瑣陽城卽此

金堤在縣舊府城北十九里南與河南滑縣接界繞古黃河歷
開州清豐南樂大名元城東北接山東館陶界卽漢時古堤也
漢書成帝建始四年河決東郡金堤

大名縣繁難近郭北少西距府八里

有李固雙井北阜回
龍四鎮沙口一堡縣
丞駐

本漢元城縣地東魏以後爲元城貴鄉二縣地五代爲元城大
名二縣地宋政和六年自府城徙大名縣治南樂鎮金仍移入
府郭元至元九年復還舊治明洪武初省入元城三十一年復
置于府郭永樂九年復還故治五代文苑卷之四曰元城在元城東境

本朝乾隆二十三年移治府城北省魏縣入之

本在府城北 恆山在縣北李吉甫云貴鄉縣古堰今名恆山

衛河亦名白溝水自河南內黃縣流入縣南又東北逕元城縣

東入山東館陶縣界亦名永濟渠又名御河又漳水有新舊二

支並自河南臨漳縣流入縣及元城二縣境又東北入館陶界

洹水在故魏縣西南三十里亦自臨漳縣流入古洹水支流也

今並入漳河

魏縣故城有二一在縣西北五十里近所併一在故魏縣南漢

縣也又後周洹水故城在故魏縣西南隋漳陰故城在故魏縣

西

南樂縣 簡西北至府五十里 有韓張一鎮

漢置樂昌縣屬東郡後漢廢後魏太和二十一年分魏縣置昌

頓邱三從

開運五年移往清
軍于陸亦在
原州北七十里

樂縣永安初置昌樂郡東魏天平中郡廢縣屬魏郡隋開皇六

年析置繁水縣大業初省昌樂入繁水屬武陽郡唐武德五年

復置昌樂縣屬魏州貞觀十八年省繁水入焉五代唐改曰南

樂宋初屬大名府崇寧四年改屬開德府金遼屬大名府

昌樂故城及繁水故城在縣西北東魏平邑故城在縣東北

昌城在縣南朝城在縣東二十五里

清豐縣治豐縣難北至府九十里 有主簿寨許村馬村三堡

漢置頓邱縣屬東郡後漢建安十七年割屬魏郡晉泰始二年

于縣置頓邱郡北齊郡縣俱廢隋開皇六年復置頓邱縣屬武

陽郡唐初屬魏州武德四年于縣置澶州貞觀元年州廢還屬

魏州大歷七年復置澶州又析置清豐縣屬之五代晉天福三

年州徙德勝寨頓邱隨州徙廢舊州為頓邱鎮四年改鎮置德清

七各子應州縣圖志卷四

四

軍宋慶歷四年徙清豐縣治德清軍熙寧六年廢頓邱入清豐屬開德府金屬開州明初改屬大名府

縣故城在今縣西頓邱故城在縣西南漢陰安故城在縣北德清軍故城在縣西北

觀澤城在縣東衛城在縣東南四十里孫固城在縣東南十五里

東明縣 繁難北至府二百二十里 有杜勝一集巡檢駐

漢置離狐縣屬東郡後漢建初四年改屬濟陰郡隋仍屬東郡唐屬曹州天寶元年改曰南華金初爲河所圮省入寃句尋移東明縣來治仍屬曹州元太宗七年改屬大名路至元二年改屬開州明洪武初省入長垣宏治四年復置屬大名府萬歷中嘗屬開州

本朝復故

洪河在縣東南三里自河南滑縣流入又東北會濮水入山東
濮州界又漆水在縣北門外東流合洪河賈魯河在縣東南
古濟水在縣及長垣二縣南北濟也

縣故城有三一在河南蘭陽縣界漢縣也一在今縣南三十里
今日南東明集一在縣西十五里今日西東明集又離狐故城
在縣東南

漆園城在縣東煮棗城在縣東南武父城在縣西南春秋桓公
十二年公會鄭伯盟于武父

開州繁疲難北至府一百二十里
有馬驛一土樓古定二
鎮慶祖井店一堡

古顓頊之墟禹貢兗州之城夏時為昆吾國春秋曰帝邱為衛
國都戰國曰濮陽仍為衛都秦始皇五年置東郡漢以濮陽縣

乾隆府廳州縣圖志

卷四

是建元身以漢州東
 橫隄慶麻八年漢州
 東北高州城台主祐元年
 合永清渠制注乾
 寧軍此曰北流
 嘉祐元年塞高胡
 北流命其北十七里之
 之塔河乃支河不流
 容是夕決五身何
 危疑之二股以應取
 恩往後不日曰東流
 熙寧十年休于東
 盧河北流遂危以流
 徙于果山孫降與
 分其南北清以不
 元皇元年決口塞
 河後北流之年以
 婦又決八年回以
 流之北也元祐元年
 於于南與大名用
 直向于是城水以
 以起元符二年決
 內黃亦流道也

為東郡治晉咸寧三年改置濮陽國仍治濮陽縣東晉後郡移
 治鄆城以濮陽為屬縣隋屬東郡唐屬濮州五代晉天福三年
 改置澶州四年移濮陽縣入州治開運元年升為鎮寧軍節度
 宋曰澶州澶淵郡鎮寧軍節度崇寧四年建為北輔五年升為
 開德府宣和二年罷輔郡屬河北東路金仍曰澶州皇統四年
 改曰開州屬大名府路明洪武初以州治濮陽縣省入
 洪洋山在州東南五里按山海經鮒鯁山樂史云在頓邱縣西
 北三十里又云衛陽山在縣東南二十里今皆不知所在
 古黃河有三道一自河南滑縣流入州西北又東北逕清豐南
 樂元城入山東館陶界此西漢以前之故道也一自滑縣流入
 逕州西南又東北逕清豐南入山東觀城縣界此東漢以後及
 唐時故道其自州境又東北逕大名元城之東者宋時北流故

5 反文外

全時以從而東北
流之也

唐涇州治城即
天福三年移治
德勝城即寧系
又移治州

道也一自封城入長地南又往東又分爲二一東北流逕州西爲馬頰河又

逕清豐南樂大名元城下流入山東朝城等縣一由河南內黃

縣東北逕大名縣東注三角潭

瓠子河故瀆在州南澶水在州西南大河分流也一名繁水又

名浮水春秋襄公二十年盟于澶淵

濮陽故城在州西南昆吾故城在州東有棣鎮臨河故城在州西唐

澶水故城在州西二十里

浚城在州南詩衛風在浚之南干城在州北詩出宿于干鹹城

在州東南六十里春秋僖公十有三年會于鹹城在州北七

里春秋文公元年公孫敖會晉侯于戚懿城在州西北左傳襄

公二十六年晉討衛疆戚田取衛西鄙懿氏六十以與孫氏按

五代梁故德勝城亦在州境今州治即德勝北城也入有景在

乾隆府廳州縣圖志

卷四

旌丘在州西詩衛風旌丘之葛兮清丘在州東南七十里春秋

宣公十二年同盟于清丘鐵丘在州北春秋哀公二年晉趙鞅

及鄭罕達戰于鐵瑕丘在州東南十八里義井里禮記檀弓公

叔文子升瑕丘

長垣縣 繁疲難東北至府二百五十里 有大岡一鎮

春秋衛地戰國魏首垣邑漢置長垣縣屬陳留郡後漢為侯國

晉復為縣後魏太平真君八年併入外黃景明五年復置屬東

郡隋開皇十六年改曰匡城唐屬滑州五代梁復曰長垣屬開

封府後唐復曰匡城宋建隆元年改曰鶴丘尋復曰長垣金泰

和八年以限河不便由開封改屬開州元初屬大名路至元二

年仍屬開州 今名治河濱城

本朝屬大名府

濮水自河南封邱縣流入縣北又東逕東明開州合洪河入山東濮州界

縣故城在今縣東北漢平丘故城隋匡城故城在縣西南漢長羅故城在縣北

祭城在縣東北龍城在縣南鶴城在縣西南訾婁城在縣西左傳僖公十八年衛侯師于訾婁婦姑城在縣南十里

宛亭在縣西南左傳僖公二十八年甯武子與衛人盟于宛濮

宣化府

衝繁雜

原額人丁五萬九千三百八十五
又滋生人丁四千五百十三

禹貢冀州之域周幽州之域春秋戰國時爲燕地秦爲上谷郡地漢置廣寧等縣屬焉晉分上谷置廣寧郡後魏兼置燕州北齊屬北燕州後周屬燕州隋屬涿郡唐初屬媯州唐末始置武

都統察哈爾
軍台駐此
台人員
運前
住中
後

州屬河東道石晉天福初入契丹改曰歸化州兼置雄武軍屬
 西京道宋宣和五年來歸尋復入金大定七年改曰宣化州八
 年又改曰宣德州屬西京路元初升為宣寧府太宗七年改山
 東路總管府中統四年改宣德府屬上都路後至元三年改順
 寧府明洪武四年府廢二十六年置宣府左右前三衛隸北平
 都指揮使司永樂七年直隸京師又置總兵鎮此稱宣府鎮宣
 德五年置萬全都指揮使司
 本朝康熙三十二年改置宣化府分守口北道駐此理事同知
 三駐張家口獨石口及多羅諾爾巡檢一亦駐多羅諾爾

府境	東西距三百六十里 南北距二百七十五里
八到	東至邊界二百十五里 西至山西大同府邊界一百四十五里 南至保定府涑水縣界二百十里 北至張家口邊界六十五里

察哈爾正副都統
駐城中極繁華地

東南至順天府昌平州界二百五十里
 西南至山西廣靈縣界二百六十里
 東北至獨石口邊界三百十里
 西北至邊界一百六十里
 自府治至京師三百四十里

土貢

金銀 水晶 瑪瑙石 礬紅石 花斑石 磁石
 石炭 煤 礬 松實 豹尾 熊膽 鹿
 茸 麝香 鐵 灰 栗 阿 葛 網 刺 以 錢 棒 子
有蘇州今年築宣府未遠堡區守云有城有紅屋前設塔

管縣八州三

宣化 赤城 萬全 龍門 懷來 蔚州 蔚縣 西

寧 懷安 延慶州 保安州

宣化縣

衝繁難郭下 有雞鳴驛深井寧遠站三堡

漢置廣寧縣屬上谷郡晉省入下洛縣唐初為懷戎縣地後析
 置文德縣為武州治遼為歸化州治金大定二十九年改縣曰
 宣德為宣德州治元為宣德府治明洪武初府縣俱廢二十六

男無完衣婦女脂粉
 珠翠仇待多厚以勝
 小相志一履直三寸
 友日標程禁不
 為月柳青西門外
 英里柳林嫩如過瓦
 比足掃色戶不似葉
 他品則否云以時矣

宗之化至今有六八
倡戶不能禁也

年改置宣府左右前三衛宣化府屬少興區遠宣化府屬少興區。南五洋河宣化府屬少興區南對水泉宣化府屬少興區北州榆林宣化府屬少興區中宣化府屬少興區西宣化府屬少興區三宣化府屬少興區在城宣化府屬少興區。

本朝初省左右二衛入前衛為宣府鎮治康熙三十二年改置

宣化縣為府治宣化府屬少興區

鷄鳴山在縣東南東北對雙營

黑城川水今名泥河在縣東十五里西南流與洋河合

廣甯故城及漢甯縣故城在縣西北茹縣故城在縣南且居故

城在縣東

赤城縣 衝西南至府一百七十里

有雲州驛橋水在鎮東
馬營松樹鎮安楊田清
泉七堡縣丞駐獨石口

本漢上谷郡北境後魏禦夷鎮地唐為媯州地赤城縣遼置望雲縣屬

奉聖州金屬德興府元中統四年升為雲州明初州廢宣德五

年置赤城堡

宣化府屬少興區

本朝初屬宣府鎮曰上北路康熙三十二年改置赤城縣以縣東赤城山為名在赤城縣東外有赤城關曰赤城關

巴城山

沽河源出邊外自獨石口流入逕獨石城西入縣東又東逕延

慶州東北界仍出邊外又湯泉河在縣西

雲州故城在縣北禦夷鎮城在縣東北

白城古長城並在縣北

獨石口在縣東北一百里其南十里為獨石城本元雲州獨石

地明初建城置守于此

萬全縣衝繁難東南至府八十里

有張家口膳房新河口洗馬林四堡縣丞駐張家口

本漢上谷郡寧縣地唐為武州文德縣地元為宣德府宣平縣地明洪武二十六年置德勝堡永樂二年移萬全右衛治此十

文德縣

七

六年直隸京師宣德中屬萬全都指揮使司

東州志云口在西北十餘里房西北對崇慶西北對悅馬路

本朝初屬宣府鎮為西路康熙三十二年改置萬全縣

縣口在西北

甯川水今名清水河源出邊外自張家口流入南逕縣東又南

至宣化縣界入洋河又愛陽川在縣炭山西北二十里本放牧

之地深二尺餘下有頑冰黑色者數尺上有浮草性涼尤宜牧

馬馬山在縣北三十里山西北三十里山西北三十里山西北三十里

零丁城在縣北

張家口在東北其南五里有堡

龍門縣

簡西少南至府一百十里

有長安驛葛峪趙川龍門關長安嶺雕鸞五堡

漢置女和縣屬上谷郡為東部都尉治後漢省唐末置龍門縣

屬新州遼屬奉聖州金初屬宏州後屬德興府明昌三年又改

屬宣德州元至元二年廢為鎮屬宣德縣二十八年改置望雲

縣屬雲州明初州縣俱廢宣德六年置龍門縣屬萬全都指揮

使司嘉靖元年分爲中路

本朝屬宣府鎮順治六年改曰下北路康熙三十二年復置龍門縣

大松山在縣西遼開泰九年如鴛鴦灣獵于松山

陽樂水在縣南東流至赤城縣界入沽河班固云且居縣陽樂

水出東南入海又柳河川在縣西金大定七年幸柳河川

女和故城在縣東

廣邊城在縣東鵲堡東羊城在縣東南三十里

懷來縣衝繁西北至府一百五十里

有土木驛巡檢一駐沙城

戰國燕置上谷郡漢置沮陽縣城南有沮水爲郡治後魏時郡縣俱廢齊周

及隋爲懷戎縣地唐垂拱中分置清夷軍長安二年始移懷戎

縣及媯州來治天寶初曰媯川郡乾元初復曰媯州五代晉天

土木一曰統漢

福元年入契丹改州曰可汗縣曰懷來金初州廢明昌六年改

縣曰媯川屬德興府元復曰懷來縣延祐二年改屬龍慶州明

洪武初改懷來守禦千戶所永樂十五年改懷來左衛十六年

曰懷來衛直隸京師宣德中改屬萬全都指揮使司西北州保安縣即日新保安城

本朝初屬宣府鎮為東路康熙三十二年復改為懷來縣

軍都山在縣南五十里東西極高南與順天府昌平州接界漢

軍都縣以此名惟齊北曰軍都山在馮州北州里有軍都村

沮陽故城在縣南清季軍今縣治狼山堡在西北山之高曰沮陽在東

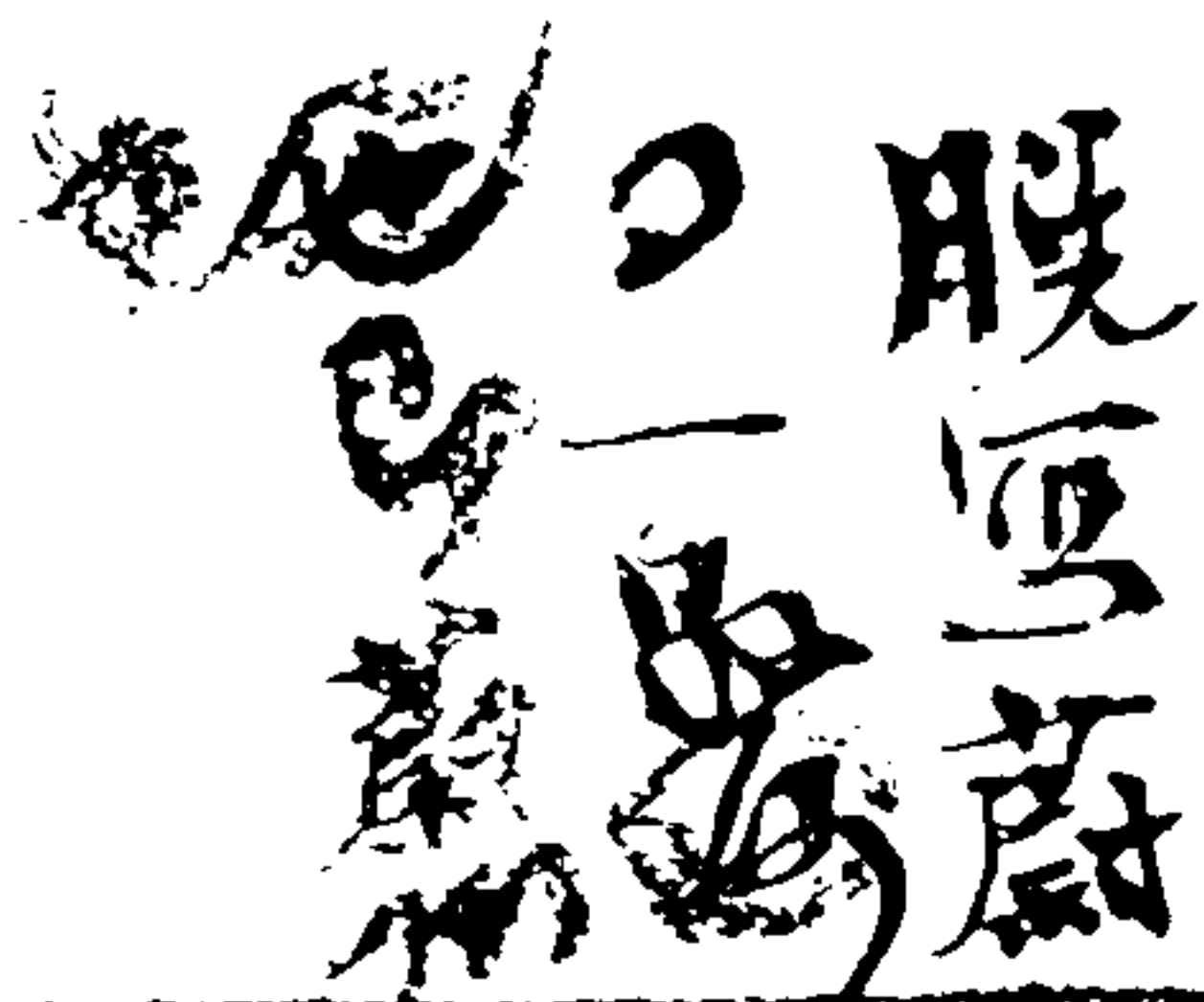
寧武城在縣西六郎城在縣東南東南州榆林界

蔚州衝疲難東北至府二百三十里
有馬驛在東北長寧道
溝二鎮桃花石嶺二
堡九官苑中央與寧直
峪四口

春秋時代國戰國屬趙置代郡漢初為代國尋為代郡治桑乾

安寧軍
丁寧軍
以西

古亦站



縣兼領代縣後漢移郡治高柳以二縣屬之晉移郡治代縣永

嘉後廢後魏復置代郡孝昌中廢東魏天平中屬靈丘郡隋為

靈丘縣地唐開元十二年始分置安邊縣屬蔚州天寶初自靈

丘移州來治改曰安邊郡至德二載并改安邊縣曰興唐乾元

初復曰蔚州五代晉初改縣曰靈仙天福元年割屬契丹仍為

蔚州置忠順軍屬西京道宋宣和五年屬雲中路六年仍入金

屬西京路元至元二年州廢縣屬宏州尋復置州改屬宣德府

明洪武四年以州治靈仙縣省入屬山西大同府

本朝雍正六年改屬宣化府又省蔚縣入焉

馬頭山在州東南鄉道元云魏土地記曰代城東南二十五里

有馬頭山其側有鐘乳穴趙襄子既害代王其姊代夫人磨笄

自刺而死民憐之為立神屋于山側因名之為磨笄山又倒刺

山在故蔚縣東酈道元云倒刺山甚層峻未有升其嶺者

祁夷水在州北亦曰溫夷河今名壺流河自山西廣靈縣流入

東北逕故蔚縣界入桑乾河又州境飛狐谷水熱水倒刺山水

並注祁夷水州東北定安城行東南陽地也定安城在州東南五里山西北

漢東安陽故城在州西北昌平故城在州北代縣故城當城故

城離稽故城在故蔚縣東桑乾故城及遼定安廢縣在故縣東

北代東城王郎子城並在故蔚縣東北東北十里定安城在州東南五里

隘門關名門在州西南四十里石門峪飛狐關在故蔚縣南孔嶺關

在縣東北

西寧縣 疲東北至府二百里 有丁寧一口

漢置陽原縣屬代郡後漢省唐為興唐縣地遼統和中置永寧縣兼置宏州改軍曰保寧尋廢大定七年改縣曰襄陰元至元

直谷

中以襄陰縣省入州屬大同路明初州廢天順四年築城曰順聖川西城屬萬全都指揮使司

此城在順聖川西白馬營東北一里白馬營東北一里白馬營東北一里

本朝初屬蔚州衛康熙三十二年改置西寧縣

濕水一名桑乾河自山西天鎮縣流入縣南及蔚州北又東逕

宣化及保安州南與洋河會又東南入順天府界又西沙河在

縣東南流注桑乾河

東南有丁字河與桑乾河合

陽原故城在縣南又遼順聖廢縣在縣東六十里

懷安縣 衝繁東少北至府一百二十里

陽河李信屯會河

本漢上谷郡下落縣地唐末置懷安縣屬新州遼初屬奉聖州

後改屬大同府元初屬宣德府中統三年改屬興和路明初縣

廢洪武二十六年改置懷安衛屬萬全都指揮使司

乾隆府廳州縣圖志

本朝初屬宣府鎮康熙三十一年改為縣

于延水今名洋河自山西天鎮縣界流入縣北又東逕萬全宣

化保安州東合桑乾河縣境延鄉水今名西洋河雁門水今名

南洋河託台谷水今名水溝口河並注于延水

漢馬城故城後魏大寧郡城並在縣北唐懷安舊縣在縣東金

宣平廢縣在縣東北陽門廢縣在縣北故萬全左衛在縣東北

六十里 物城在东北

岡城在縣東北沙城在故萬全左衛西北 九王城在衛北五里

延慶州 衝繁難西北至府二百里

永安城在西北

有宏陽一鎮靖安四海
治二堡峒道一口巡檢
駐永寧周之屬在永安東北

秦上谷郡地漢置居庸縣屬上谷郡後魏孝昌中陷廢天平中
復置仍屬上谷郡高齊縣廢為懷戎縣地唐天寶中析置媯川

东北

長安中移媯州
未治

縣屬媯州唐末改置縉山縣兼置儒州五代晉天福元年入契
丹置縉陽軍金皇統元年州廢以縣屬德興府崇慶元年復升
為鎮州元初州廢至元三年省縣入懷來五年復置屬奉聖州
延祐三年升為龍慶州明洪武初州廢永樂十一年復置曰隆
慶州直隸京師隆慶元年避年號改曰延慶州

有國之禮請安の治

三保

本朝初屬宣府鎮為東路康熙三十二年屬府

大翻山在州西北與小翻山相連又獨山在州境永寧城西北
十五里

西有山有風聲名曰有東手房西北有山名房

八達嶺在州南三十三里距居庸上關十七里為往來衝要

清夷水今亦名媯河源出州東北西流逕州城南又逕懷來縣
入桑乾河又州境滄河板橋河溫泉河等並注清夷水馬蘭溪
水又合澤水注清夷水粟水又注滄河又有溪水出邊外入沽

乾隆府廳州縣圖志

卷四

靖安北山 塔車傍 山

河自遠東沙北地積形五里到北有三灘日飲林上木雞鳴三脚至宣不日西次

居庸故城在州東夷輿故城在州東北

永寧城在州東四十里隆鎮衛城在州南

保安州簡北少西至府六十里有磬山沙城麻峪口三堡天門關馬水二口

秦上谷郡地漢置下洛涿鹿潘三縣皆屬上谷郡晉太康中分

置廣甯郡治下洛以涿鹿潘縣屬之後魏太和中兼置燕州孝

昌中陷廢北齊改置懷戎縣兼置北燕州及長寧永豐二郡周

去北字隋開皇初郡廢大業初州廢以懷戎縣屬涿郡唐武德

七年復置北燕州貞觀八年改曰媯州長安二年徙治居庸界

光啟中改置新州兼置永興縣為州治後唐同光元年置威塞

軍晉天福元年入契丹改曰奉聖州武定軍金大安元年升為

德興府治德興縣元至元三年復降為奉聖州改縣曰永興屬

蚩尤城平原城在州東南無鄉城在州南雍洛城在州西藥師

城在州東合河鎮

協陽關在州西南美峪關在州南六十里

遵化州

衝繁難

有馬驛一石門一鎮大安千家峪羅文峪
洪山潘家五口州同駐石門巡檢駐半壁

原額人丁
又滋生人丁

漢置徐無俊靡二縣屬右北平郡晉移北平郡治徐無後省俊

靡縣入之後魏太平真君七年郡廢以縣屬漁陽郡後周省徐

無入無終唐為玉田縣地五代唐始置遵化縣屬薊州遼重熙

中于縣置景州清安軍宋宣和四年賜名灤川郡金廢州以縣

屬薊州

本朝康熙十五年以

陵寢所在升縣為州屬順天府至乾隆八年復升為直隸州割

永平府玉田豐潤二縣屬焉

州境

東西距一百六十里
南北距三百二十里

八到

東至永平府遷安縣界五十里
西至順天府薊州界七十里
南至順天府寧河縣界海口三百里
北至羅文峪關二十里
東南至永平府灤州界二百二十里
西南至順天府寶坻縣治一百三十二里
東北至喜峯口關一百二十里
西北至馬關峪六十里
自州治至京師三百二十里

土貢

角弓 栗 白膠 玉田砂 人參 梅 米

管縣二

玉田 豐潤

昌瑞山在州西北七十里本名豐臺嶺康熙二年封為昌瑞山
徐無山在州西後漢建安中田疇入徐無山營深險平敞地而

乾隆府屬州縣志卷四

十五

居之酈道元云庚水南流歷徐無山開山圖曰山出不灰之木生火之石

庚水今名沽河源出州東界曰梨河又西逕順天府薊州南爲沽河折而南與洵河會曰潮河班固云無終縣溲水西至邕奴入海過郡一行六百五十里按舊圖以玉田縣之還鄉河爲庚水沽河爲灑水今以酈注考之沽河卽庚水還鄉河乃巨梁水遵化州西之沙河蓋灑水也又濡水今名灤河在州東七十里源出獨石口外流逕承德府境會諸水入邊又東南入永平府界又沙河在州西會諸水入濡

徐無故城在州西俊靡故城在州西北

北有松亭關

平安城在州西南五十里徐太傅城在州西喜峯口東北馬蘭關在州西北七十里堡城在關南十里

玉田縣

衝繁難西北至州二十里

有馬驛一

本漢右北平郡無終縣地隋末改無終為漁陽縣唐武德二年分漁陽別置無終縣貞觀元年省乾封二年復置屬幽州萬歲通天二年改曰玉田神龍元年改屬營州開元四年還屬幽州八年復屬營州十一年又屬幽州十八年改屬薊州宋宣和七年于縣置經州七年入金仍屬薊州

本朝初屬順天府雍正三年改屬永平府

燕山在縣北接豐潤縣界晉咸平四年石虎攻段遼遼北平相陽裕登燕山以自固

北平城在縣界

豐潤縣

衝繁難西北至州七十里

有韓城一堡崖兒一口

漢置土垠縣屬右北平郡後漢移郡來治晉移郡治徐無以土

乾隆府廳州縣圖志

卷四

根屬之後魏改屬漁陽郡北齊廢唐為玉田縣地金泰和中始分置豐閏縣屬薊州元至元二年省入玉田四年復置明洪武

初改閏曰潤

本朝康熙十五年改屬遵化州雍正三年改屬永平府尋又屬遵化州

巨梁水今名還鄉河源出永平府遷安縣西黃山西南流入縣西五里又逕玉田縣東南至順天府寶坻縣界入薊運河縣境沙流河韓城鎮河並注巨梁水玉田縣諸水並注薊運河越支鹽場在縣南一百里接濟民場西北至斗沽接寶坻縣蘆臺場廣袤二百四十里

易州

衝繁

有上陳驛並陂一鎮盤石奇峯烏龍溝三口

原額人丁五萬八百七十六
又滋生人丁五百七十五

秦以前同宣化府漢置故安縣屬涿郡晉屬范陽國後改曰固
安後魏屬范陽郡北齊天保七年廢隋開皇元年自遂城移南
營州及昌黎郡于此改曰易州十六年始置易縣爲州治大業
初改上谷郡唐武德四年復曰易州天寶元年復曰上谷郡乾
元元年復曰易州屬河北道五代晉開運二年入契丹周顯德
六年收復宋端拱二年復入遼置高陽軍宣和四年歸宋賜名
遂武郡金屬中都路元初省易縣入州太宗十一年割屬順天
府至元三年復置易縣爲州治十年屬大都路二十三年還屬
保定路明初省縣入州

本朝雍正十一年升爲直隸州

州境

東西距二百八十里
南北距一百八十里

八到

東至順天府涿州界七十里
西至山西靈邱縣界二百十里

乾隆府廳州縣圖志

南至保定府安肅縣界五十里
 北至順天府房山縣界一百三十里北為金坡溪
 東南至保定府定興縣界三十五里
 西南至保定府滿城縣界九十里
 東北至房山縣界七十里
 西北至宣化府蔚州治三百里
 自州治至京師二百二十里

土貢

綿 絹 粟 鏡 酒

管縣二

涑水 廣昌

孔山郎山五回山並在州西南白馬山在州北

易水在州南源出州西東流入保定府界亦名中易水周禮職
 方并州其浸涑易班固云故安縣閭鄉易水所出東至范陽入
 濡州境子莊溪水女思谷水並注易水又濡水在州北即北易
 水也亦東南入保定府界班固云故安縣濡水亦至范陽入涑

州境源泉水渾塘溝水並注濡雹水在州南六十里源出州西南東流入保定府界司馬彪云故安縣雹水出酈道元云班固闕駟之徒咸以斯水謂之南易

故安故城在州東南魏營丘故城在州南唐五迴廢縣在州西一百里樓亭廢縣在州西北

古燕城在州南五里長城在州西南十里漸離城在州西南荆軻城五公城在州西野狐城在州東山厰城在州西北三里黃金臺在州東南王隱云段匹磾討石勒屯故燕太子丹黃金臺

紫荆關在州西卽太行蒲陰陁也宋時謂之金陂關金元以來皆名紫荆關

涑水縣 衝繁西南至州四十里 有人安一寨馬水一口巡檢駐黃莊

乾隆府廳州縣圖志

卷四

漢置迺縣屬涿郡晉曰迺縣屬范陽國周大象二年省入涿縣
隋開皇初改范陽爲迺更置范陽縣于此六年改曰固安八年
廢十年又于此置永陽縣十八年始改曰涑水屬上谷郡唐屬
易州宋太平興國六年省入易縣遼復置
本朝初與州共屬保定府雍正十一年專屬易州
檀山在縣西北檀山水出焉

涑水一名巨馬河源出廣昌縣南東流轉南入縣東又南入保
定府界班固云廣昌縣涑水東南至容城入河過郡三行五百
里并州寢又白澗水紫石溪水在縣西北督亢溝水桃水在縣
北並合涑水

迺縣故城及唐板城廢縣並在縣北

射魚城在縣西聖人城石泉城在縣西北

南有青嶺印廣
昌嶺又曰五回嶺
其南危崖刺天
石之峻險主直上
曰天門又曰天函南
即恒嶺此蓋元重
紀平年城毀去八五方
里不詳也

廣昌縣 簡東至州一百八十里

有倒馬關香山二驛孟良
一寨飛狐浮圖峪寧靜庵
白石狼牙五口

飛狐嶺在大嶺山西大嶺嶺之峽也自銀海關北之側身
關即自石門子合水鋪入瓶瓶梅回兩界關至代州
自名曰石門子合水鋪入瓶瓶梅回兩界關至代州

漢置縣屬代郡後漢屬中山國晉仍屬代郡後廢後魏時為靈

丘縣地後周復置廣昌縣隋仁壽初改曰飛狐屬上谷郡隋末

廢唐武德六年復置屬蔚州明洪武初復改曰廣昌

本朝初屬山西大同府雍正十一年改屬易州

滏水今名唐河在縣南自山西靈丘縣流入又東南入保定府

界

縣故城在今縣北周大象二年移今治

紂王城在縣東十五里

三河冶在縣南唐元和七年中書侍郎李吉甫奏飛狐縣三河

冶銅山約數十里銅鑛至多去飛狐錢坊二十五里兩處同用

乾隆府廳州縣圖志

卷四

巨馬河水以水斛銷銅北方諸處鑄錢人工絕省所以平日三
河冶置四十鑪鑄錢舊跡並存事堪覆實詔從之置五鑪鑄錢
倒馬關在縣南七十里飛狐口在縣北其地兩崖峭立一綫微
通迤邐百有餘里漢酈食其說高祖距飛狐之口卽此

冀州 繁疲 有來遠一鎮田村韓村二堡

原額人丁三十一萬三千六百五
又滋生人丁一千九百九

禹貢冀兗二州之域春秋晉東陽地戰國屬趙秦屬鉅鹿郡漢
高祖置信都國治信都縣景帝二年改爲廣川國五年國除爲
信都郡中二年復爲廣川國宣帝甘露四年復曰信都國屬冀
州後漢永平十五年改曰樂成國延光元年又改曰安平國三
國魏始移冀州治此晉太康五年又改曰長樂國後魏曰長樂
郡仍爲冀州治隋開皇初廢郡存州大業初州廢仍爲信都郡

宋冀州屬廣川平原
清河安陵清河間
印馬防劄海九郡

唐武德四年復曰冀州六年置總管府是年移州治下博貞觀元年復治信都府廢龍朔二年改曰魏州咸亨三年復故天寶初復曰信都郡乾元初仍曰冀州屬河北道宋慶歷八年置安武軍節度使屬河北東路元亦曰冀州屬正定路明洪武六年以州治信都縣省入屬正定府

本朝雍正二年升為直隸州

州境

東西距一百十里
南北距一百五十里

八到

東至河間府故城縣界四十五里
西至趙州寧晉縣界六十五里
南至廣平府威縣界七十里
北至深州安平縣界八十里

東南至廣平府清河縣治一百四十里
西南至順德府鉅鹿縣治八十里

東北至河間府阜城縣治一百八里

西北至保定府東鹿縣治七十五里
自州治至京師六百三十三里

土貢

絹

綿

草履子

鹽

高陽府志州縣圖考卷四

三

管縣五

南宮

新河

棗強

武邑

衡水

滹沱河在州北自保定府東鹿縣流入合漳溢二水又東北逕
衡水武邑入深州武強縣界班固云信都縣故滹沱在北東入
海按舊道自束鹿縣南過安平南深州北復東出饒陽縣北歷
河間府獻縣交河而合漳水今自冀州合漳于是深州安平饒
陽諸境皆無滹沱故跡矣古黃河在州及南宮縣東南棗強縣
南

漢扶柳故城在州西南辟陽故城在州東南三十里昌成故城
桃縣故城在州西北又隋澤成廢縣在州西
長堤在州西北抵寧晉新河縣境長百三十里以防滹沱漳河

之漲溢

南宮縣

繁東北至州六十里

有長蘆字化二鎮董家廟一堡

漢置縣屬信都國後漢屬安平國後魏屬長樂郡北齊廢隋開皇六年復置仍屬信都郡唐武德四年屬宗州九年還屬冀州宋皇祐四年省入新河縣六年復置

本朝初屬正定府雍正二年與新河等四縣並還屬北冀州
泲水故道自順德府廣宗縣流入縣北又東北逕州城北衡水縣南至武邑縣合漳水亦名枯泲班固云信都縣禹貢泲水亦入海

通利渠在縣西五十九里唐延載元年開引漳水以溉田小河
渠在縣東又新河縣有堂陽渠唐景龍元年開
縣故城在今縣西北漢繚縣故城在縣東南

新河縣

簡東少北至州六十里

漢置堂陽縣屬鉅鹿郡後漢改屬安平國後魏屬長樂郡北齊廢隋開皇十六年復置屬信都郡唐屬冀州五代晉改曰蒲澤割屬鎮州漢復故名周還屬冀州宋皇祐四年省堂陽升新河鎮為新河縣熙寧六年復廢為鎮入南宮元太宗四年復置屬

冀州

在東光西三十里胡盧河在縣北漳滏二水自趙州寧晉縣合流入縣境又東北

逕州西北合滹沱河又東北逕衡水武邑二縣北入深州武強縣界即古衡漳及長蘆水故道也班固云信都縣故章河在北東入海酈道元注云衡漳水又北逕堂陽縣西分為二水其一水北出逕縣故城西其右水東北注出石門謂之長蘆水按衡漳故道遷流無定唐宋以來雖有長蘆胡盧之異名實皆漳水

下流也今漳水上流東徙經魏縣元城抵館陶入衛僅分一小支由廣宗至新河與滏合滏水會衆流山寧晉泊而出至州境合滏沱河東注謂之胡盧河并不得以漳水目之矣

縣故城在今縣西元至元二十七年移今治堂陽故城亦在縣西

棗強縣繁疲難西少北至州二十五里

有園子古營流常蕭張四堡

漢置縣屬清河郡其地棗木強盛故名後漢廢晉復置屬長樂國後魏神瑞二年併入廣川太和二十二年復置屬長樂郡隋屬信都郡唐屬冀州宋熙寧元年省入信都十年復置仍屬冀州

漳水在縣東北自山東巨縣東行之一支也自廣平府清河縣流入與河間府故城縣接界又北逕武邑縣南入河間府界俗

亦謂之老漳河又古清河在縣南索盧河在縣西北十里古衛河分流也

縣故城在今縣東南金天會十年移今治漢廣川故城在縣東三十里高隄廢縣平隄廢縣及後魏索盧廢縣並在縣東

武邑縣

疲難西南至州九十里

有劉中孫莊寨審婆趙橋四堡

漢置縣屬信都國後漢屬安平國晉太康十年置武邑郡後魏皇始三年移郡治武強以武邑屬之北齊天保七年縣廢隋開皇六年復置仍屬信都郡唐屬冀州元初屬東武州太宗六年還屬冀州

夾河在縣北三十里亦漳水分流也自衡水縣流入又東入滹沱河

武強湖在縣西北

漢觀津故城在縣東南東昌故城在縣東北

衡水縣

繁西南至州四十里

有張六留中二堡

漢信都國桃縣地隋初為信都下博武邑三縣地開皇十六年

始置衡水縣以衡漳故瀆得名屬信都郡唐屬冀州元改屬深

州

本朝初屬正定府後改屬

鹽河在縣西南二里許自州境流入北通漳河秋冬涸春夏則

溢其地生鹽故名

縣故城在今縣西南

趙州

衝繁

有馬驛一百尺口一鎮

原額人丁十五萬二千三百四十七

又滋生人丁一千二百四十五

春秋時晉地戰國屬趙秦為鉅鹿郡地漢為常山及鉅鹿郡地

乾隆府廳州縣圖志

卷四

後漢為常山國地晉為趙國地後魏始于平棘縣置趙郡屬殷
 州隋開皇初郡廢十六年改置欒州大業初復為趙郡唐武德
 初改曰趙州五年改曰欒州貞觀初復曰趙州天寶初又曰趙
 郡乾元初復故屬河北道宋崇寧四年號慶源軍節度宣和元
 年升慶源府屬河北西路金復曰趙州天德三年又改曰沃州
 亦曰趙郡軍元復曰趙州屬正定路明洪武初以州治平棘縣
 省入屬正定府

本朝雍正三年升為直隸州

州境

東西距一百五里
 南北距一百二里

八到

東至冀州新河縣界八十里
 西至正定府元氏縣界二十五里
 南至順德府唐山縣界八十二里
 北至正定府欒城縣界二十里
 東南至順德府鉅鹿縣治一百八十五里
 西南至順德府邢臺縣界二百一十五里

東北至正定府藁城縣界三十五里
西北至正定府元氏縣界二十五里
自州治至京師七百四十里

土貢 絲布 絁 石榴 黛

管縣五

柏鄉 隆平 高邑 臨城 晉寧

浚水在州南自正定府欒城縣流入又東逕晉寧縣南合胡盧

河又清水河在州西一里至州東南合浚水古斯浚水在州北

亦自欒城縣流入又東入晉州界即白渠水也

平棘故城在州南漢宋子故城在州北敬武故城在州東北封

斯廢縣在州界

故欒城在州西北左傳哀公四年齊國夏伐晉取欒

柏鄉縣 衝繁北至州六十里 有馬驛一

本春秋晉鄙邑地漢置鄙縣屬常山郡又分置柏鄉侯國屬鉅鹿郡後漢建武初改鄙曰高邑省柏鄉縣入之屬常山國爲冀州刺史治晉初改屬趙國後魏屬趙郡北齊徙治房子縣界隋開皇十六年復于故高邑界置柏鄉縣屬欒州大業初屬趙郡唐屬趙州宋熙寧五年省爲鎮入高邑元祐初復置屬慶源府金屬沃州元明俱屬趙州

本朝初屬正定府雍正二年與隆平等四縣並還屬趙州

千金渠在縣西唐開元中縣令王佐所浚今廢又新溝河在縣北二十五里元元貞間柏鄉尹曹貞自高邑北榆柳村開此溝經柏鄉以洩槐河諸水

有野河在四五里

縣故城在今縣西南與順德府唐山縣東西分界鄙縣故城在縣北

隆平縣 簡北至州九十里

漢置廣阿縣屬鉅鹿郡後漢省後魏太和中復置又于縣置南

鉅鹿郡後改爲南趙郡孝昌二年又置殷州齊天保二年避諱

改曰趙州七年州廢隋初郡廢開皇十六年于縣置樂州仁壽

元年改縣曰象城大業初州廢又改縣曰大陸屬趙郡唐武德

四年復曰象城天寶元年又改曰昭慶屬趙州宋開寶五年又

改曰隆平熙寧六年省爲鎮入臨城元祐元年復置屬慶源府

金屬沃州元仍屬趙州明洪武初省入柏鄉十三年復置

淦水一名淦陽河在縣東自順德府任縣流入又東北至寧晉

縣東南滙于胡盧河

廣阿澤在縣東北李吉甫云爾雅晉有大陸廣阿卽大陸別名

淮南子曰鉅鹿大陸廣阿咸一澤也

南趙郡平所拍今平
巨鹿之南古巨鹿
河爲南巨鹿郡以

卓陰所屬少集區是卷四

三五

廣阿故城在縣東十二里又漢象氏廢縣在縣東北二十五里
高邑縣 簡東北至州五十里 有東驛頭武城韓家莊三堡

本戰國趙房子邑漢置房子縣屬常山郡晉于縣置趙國兼為
冀州刺史治後魏屬趙郡北齊天保七年廢房子改置高邑縣
仍屬趙郡隋初屬欒州尋屬趙郡唐屬趙州

沮水今名槐河自正定府元氏縣東流入縣北又東逕州西及
柏鄉隆平縣北寧晉縣南合胡盧河又沛水在縣南二里東至
柏鄉合槐河

房子故城在縣西南
臨城縣 簡東北至州九十里 有天臺青龍乞了鐵山四寨
而北而流尾固

本春秋晉臨邑漢為房子縣地北齊省房子隋開皇六年復置
房子縣于此屬趙郡唐屬趙州天寶元年改曰臨城天祐二年

續修四庫全書第 8 版反內

復曰房子五代後唐初復曰臨城

敦輿山在縣西南泚水所出

泚水自縣西南發源東南逕順德府內丘唐山二縣又東南入
隆平縣南復入順德府界縣境沙河合泚水泥河至柏鄉合泚
水

縣故城在今縣西南

寧晉縣

簡西北至州四十里

有奉城一鎮駒嶺賈家二口

漢置楊氏廩陶二縣屬鉅鹿郡後漢移郡治廩陶晉省楊氏入
廩陶後魏永安二年分廩陶置廩遙縣北齊廢郡又省廩陶隋
初屬欒州開皇六年又改廩遙曰廩陶大業初屬趙郡唐仍屬
趙州天寶元年改曰寧晉

胡盧河在縣東南今名寧晉泊亦曰北泊周百餘里漳滏諸流

皆會于此又東北入冀州界按班志洺水石洺水俱至慶陶入
泚酈注泚洺洺三水並缺惟有百尺溝南入泚湖注衡水叅攷
道里蓋寧晉泊即古泚湖也又滹沱河故道在縣東北明成化
八年由晉州紫城口南入寧晉泊正德中改由束鹿遂不入縣
境寢水今名麟河在縣東十里

慶陶故城在縣西南漢歷鄉故城在縣東二十五里隋大陸廢
縣在縣東南

和城在縣東北

深州 繁難 有馬驛一

原額人丁十九萬八千六百十八
又滋生人丁一千四百十九

禹貢冀州之域春秋時晉地戰國屬趙秦為鉅鹿郡地漢置下
博縣屬信都國後漢屬安平國後魏屬長樂郡隋屬信都郡唐

武德初屬冀州六年自信都移州治此貞觀元年還舊治以下博屬深州十七年深州廢縣屬冀州先天二年又分置陸澤縣仍置深州以下博屬之天寶初改饒陽郡乾元初復曰深州屬河北道五代周顯德中分置靜安軍宋太平興國七年以下博屬靜安軍雍熙二年軍廢以下博屬深州四年改下博曰靜安移深州來治省陸澤入之屬河北西路金曰深州屬河北東路元初屬河間府太宗十年改屬正定路明洪武初以州治靜安縣省入

出佳機

本朝雍正二年升為直隸州

州境

東西距一百二十三里
南北距一百一十五里

八到

東至河間府交河縣界六十八里
西至保定府束鹿縣界五十五里
南至冀州衡水縣界五十里
北至保定府蠡縣界六十五里

乙巳年于惠河系圖示

三

東南至冀州武邑縣治六十里
 西南至東鹿縣治六十五里
 東北至河間府河間縣治一百六十里
 西北至定州深澤縣治七十里
 自州治至京師六百一十二里

土貢 絹 石榴 井泉石 鹽

管縣三

武強 饒陽 安平

胡盧河在州東南卽滹沱漳滏之會流自冀州衡水縣流入州界又東北逕武邑武強入河間府界又名清水河本漳水故道也又鴉兒河在州南二十里至獻縣合胡盧河

大陸澤在州北李吉甫云卽禹貢大陸澤縣因以名

下博故城及州故城在今州南唐陸澤故城在州北漢樂鄉故城及周靜安軍城在州東南

字白加城在縣東北
世居也存正武
晉也今取高晉
於焉月世武邑
所也

武強縣 難西至州五十里 有小范一鎮

漢置武隧縣屬河間國後漢曰武遂改屬安平國晉後又分置
武強縣俱屬武邑郡後魏皇始二年徙武邑郡治武強隋屬
年省武強太和十八年復置北齊廢郡併武隧縣入武強隋屬
信都唐武德四年屬冀州先天二年又屬深州開元二年復屬
冀州永泰初仍屬深州唐末還屬冀州五代周又屬深州元初
于縣置東武州太宗六年州廢還屬深州十一年改屬祁州中
統二年改屬晉州

本朝初與饒陽安平二縣並屬正定府雍正二年並改屬深州
武遂故城在縣東北縣故城有二俱在今縣南高齊移今治
饒陽縣 疲難西南至州六十里 有劉木關殷村鄒村小堤
四堡

本戰國趙饒邑漢置饒陽縣屬涿郡後漢屬安平國晉屬博陵

乾隆府廳州縣圖志

國後魏屬博陵郡隋開皇三年屬定州定州中鏡湖十六年屬深州大業初

改屬河間郡唐武德四年移深州治此貞觀十七年州廢還屬

瀛州先天二年仍屬深州元改屬晉州

滋河在縣北舊自保定府祁州合沙唐二河逕縣北二十里明

嘉靖間徙流蠡縣

本朝順治二三年皆入縣境又古饒河在縣西南應劭曰饒河

縣在饒河之陽今堙古白馬河在縣南有古石也

縣故城有二一在今縣東一在今縣南隋蕪蕪故城在縣東北

安平縣疲南至州六十里有子文店馬店新莊店三堡

漢置縣屬涿郡為都尉治後漢改屬安平國尋屬博陵郡晉泰

始初改置博陵國于此隋開皇初郡廢十六年于縣置深州大

業初州廢屬博陵郡唐武德四年復置深州尋徙州治饒陽以

安平屬之貞觀十七年屬定州先天二年仍屬深州元太祖十九年于縣置南平州太宗七年復廢爲縣中統二年改屬晉州滹沱河舊自保定府束鹿縣流入縣南又東逕州北又東北逕饒陽縣入河間府界圖經河自宋熙寧以後往往決溢金元至明決徙數見明初自束鹿縣流逕深州抵衡水縣界入漳永樂四年北徙東流出武強縣界十六年又改逕衡水縣入漳成化八年改由晉州南入寧晉泊正德十三年紫城口淤分爲二股一仍南入寧晉泊一東由鴉兒河逕深州城南旣而二股合流由束鹿逕深州界至武強會清河後復自束鹿徙由深州北至武強北壤獻縣堤未幾復逕深州南東北入獻縣嘉靖三十七年又徙饒陽隆慶三年水決束鹿泛溢深州界萬歷中又北徙由深州北出饒陽天啟後漸徙而南

本朝順治二年由束鹿南歷冀州入漳而深州遂無水患又派水今謂之院西口河自祁州與唐滋二水合流至縣北下流入博野蠡縣界

漢穀丘故城在縣西南

定州

衝繁疲難

有馬驛一

原額人丁十三萬四千五百七十四
又滋生人丁一千八百七十七

禹貢冀州之域春秋鮮虞國地戰國為中山國地後屬趙秦為鉅鹿郡地漢高帝置中山郡景帝三年改中山國治盧奴縣屬冀州晉太元八年後燕慕容垂都此置中山尹後魏為中山郡皇始二年于郡置安州天興三年改曰定州高齊改州治盧奴縣曰安喜後周置定州總管府隋開皇初避諱改鮮虞郡郡尋廢大業初改定州曰博陵郡義寧初又改高陽郡唐武德四年

仍曰定州并置總管府天寶初復曰博陵郡乾元初復曰定州
 屬河北道建中四年置義武軍節度使宋亦曰定州博陵郡太
 平興國初避諱改軍名曰定武政和三年升為中山府屬河北
 西路金天會中復曰定州尋復為中山府元屬正定路明洪武
 初復改定州以州治安喜縣省入仍屬正定府

本朝雍正二年升為直隸州

州境 東西距一百三十里 南北距九十里

八到	東至保定府祁州界四十里
	西至正定府阜平縣界九十里
	南至正定府藁城縣界六十里
	北至保定府慶都縣界三十里
	東南至保定府東鹿縣界一百二十里
	西南至正定府正定縣界一百四十里
	東北至慶都縣治六十里
	西北至保定府唐縣治六十里
	自州治至京師五百里

乾隆府廳州縣圖志

土貢

眼藥

綾

梨

菱器

管縣二

中山西北二百里南有狼山只西有連孝山又涿陰之西

曲陽 深澤

派水今名沙河在州南二十里自正定府阜平縣流逕曲陽縣西三十里又南逕正定之行唐新樂二縣乃至州境又東入保定府界又唐水盧奴水並在州北俱下注滏水

安喜故城在州東三十里漢新處故城在州東北

固城在州東北樂陽城在州西唐城在州東北十五里

曲陽縣

簡東南至州六十里

有白道安一口軍城張公二寨

本戰國趙曲陽邑漢置上曲陽縣屬常山郡後漢改屬中山國晉仍屬常山郡後魏太平真君七年省入新市景明元年復置屬中山郡北齊改曰曲陽隋開皇六年改曰石邑七年改曰恒

陽屬博陵郡唐初屬定州大歷三年屬泚州九年復屬定州元和十五年復改曰曲陽金屬中山府元初置恒州立元帥府尋復爲曲陽縣還屬中山府後又改屬保定路明初還屬定州本朝初屬正定府雍正二年還屬

恒山在縣西北亦曰常山亦曰北嶽亘保定府西境及山西大同府東境書舜典歲十有一月朔巡狩至于北岳禹貢太行恒山周禮職方氏其山鎮曰恒山班固云上曲陽縣恒山北谷在西北有祠并州山今北岳廟在縣治西距山百餘里又嘉山在縣東十里

滹水今名唐河自保定府唐縣流入縣東又東南逕州北又東入保定府祁州界又恒水在縣西禹貢恒衛旣從班固云恒山北谷禹貢恒水所出東入滹縣境龍泉河長星溝亦注滹水靈

河水注派水

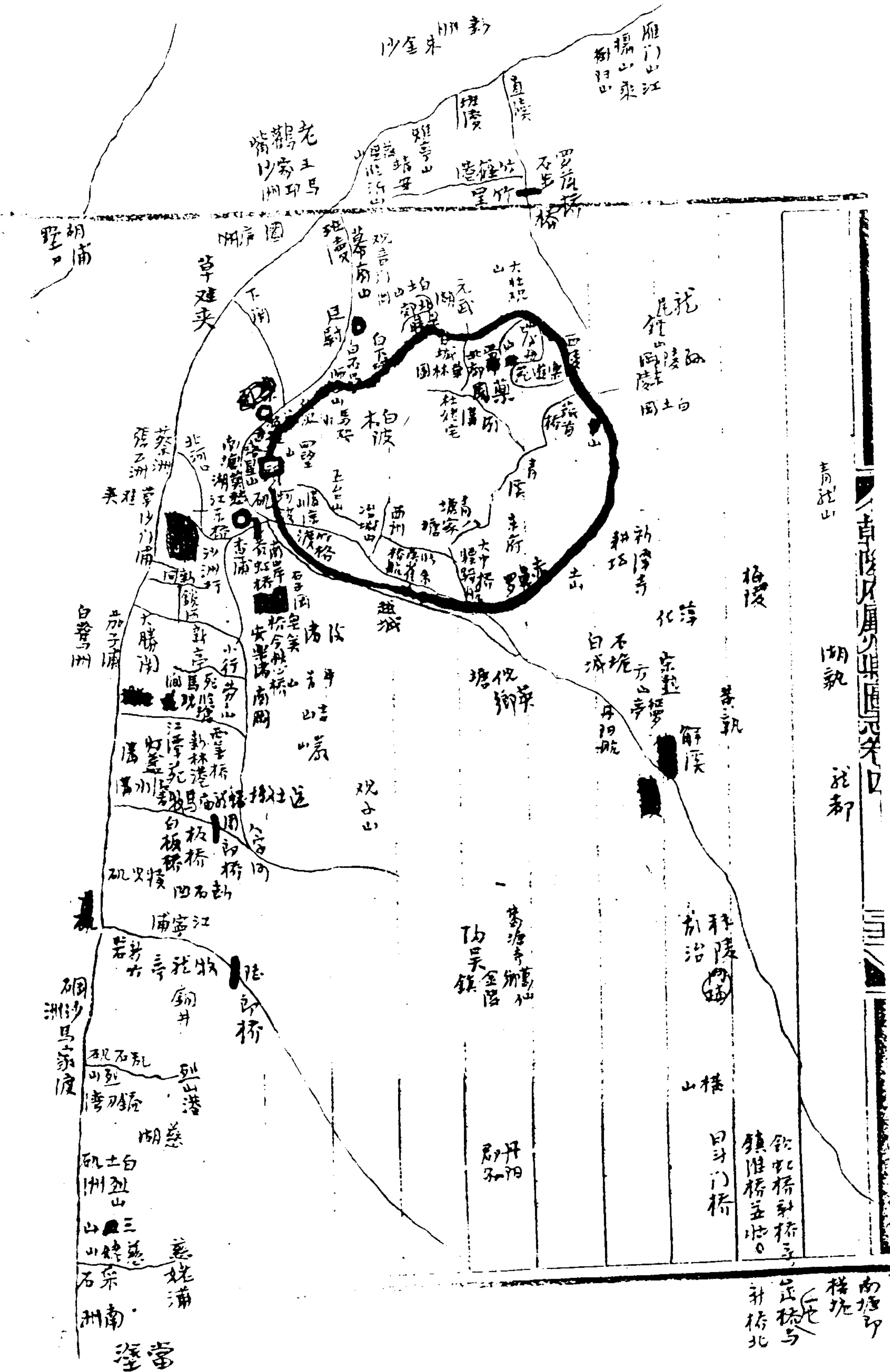
上曲陽故城在縣西

丹丘城容城並在縣西北

深澤縣 簡西北至州九十里 有大堡西內二堡

漢置縣屬中山國又置南深澤縣屬涿郡後漢省深澤以南深澤屬安平國晉屬博陵郡後魏曰深澤北齊廢隋開皇六年復置唐屬定州景福二年改屬祁州宋熙寧六年省為鎮入鼓城元祐元年復置元至元二年併入束鹿三年復置仍屬祁州本朝初屬保定府雍正十二年改屬定州

滹沱河在縣南圖經舊在縣東南十里今改流逕晉州故道猶存又滋河在縣西北八里自正定無極縣流入又東北入保定府界

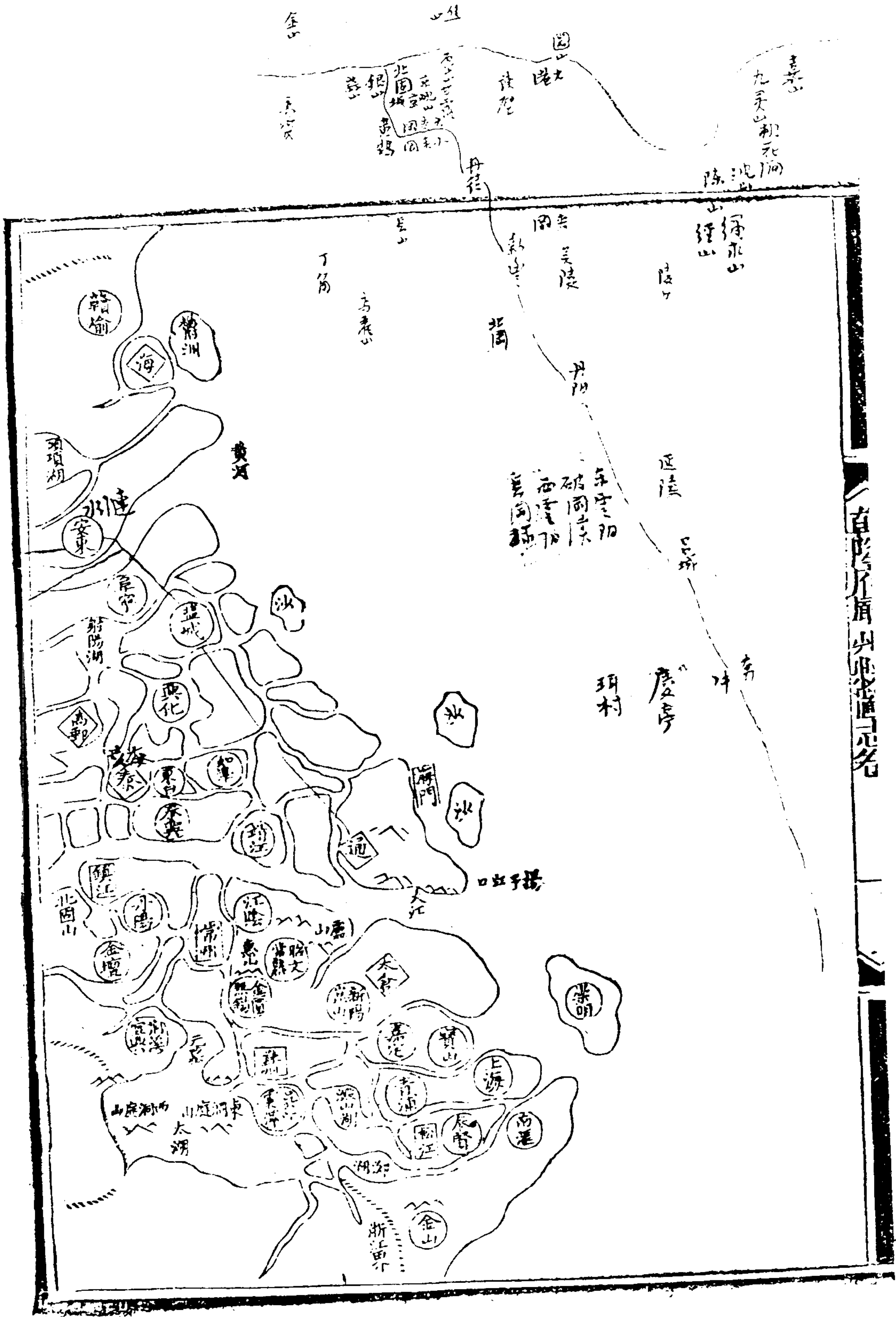


江蘇全圖 統計八府一廳三直隸州

越城西相序
 吳丹向城桐村廖長
 六孔都城淮水北五里
 吳後死城台城建
 東府城淮水東南
 西州城下街口運後西
 西冷城列天宮
 江乘
 瑯邪城江乘南岸金陵
 御金城在江
 秣陵城長子建業
 城淮水北三
 治城亦
 隋前州石鼓城
 昨沂白茅村

江寧府	上元	高淳	江寧	句容	六合	溧水	揚州府	江都	甘泉
興化	寶應	淮安府	山陽	阜寧	鹽城	儀徵	高郵州	高郵州	高郵州
泰州	東臺	淮陰	清河	安東	桃源	徐州府	銅山	銅山	銅山
錫山	豐	泗陽	清河	安東	桃源	徐州府	銅山	銅山	銅山
宿遷	睢寧	邳州	邳州	邳州	邳州	徐州府	銅山	銅山	銅山
蘇州府	吳	常熟	昭文	元和	吳江	震澤	新陽	松江府	華亭
金山	上海	常州府	武進	宜興	無錫	金匱	奉賢	鎮江	鎮江
南匯	青浦	常州府	武進	宜興	無錫	金匱	奉賢	鎮江	鎮江
府	丹陽	溧	太倉州	寶山	崇明				
府	金壇								

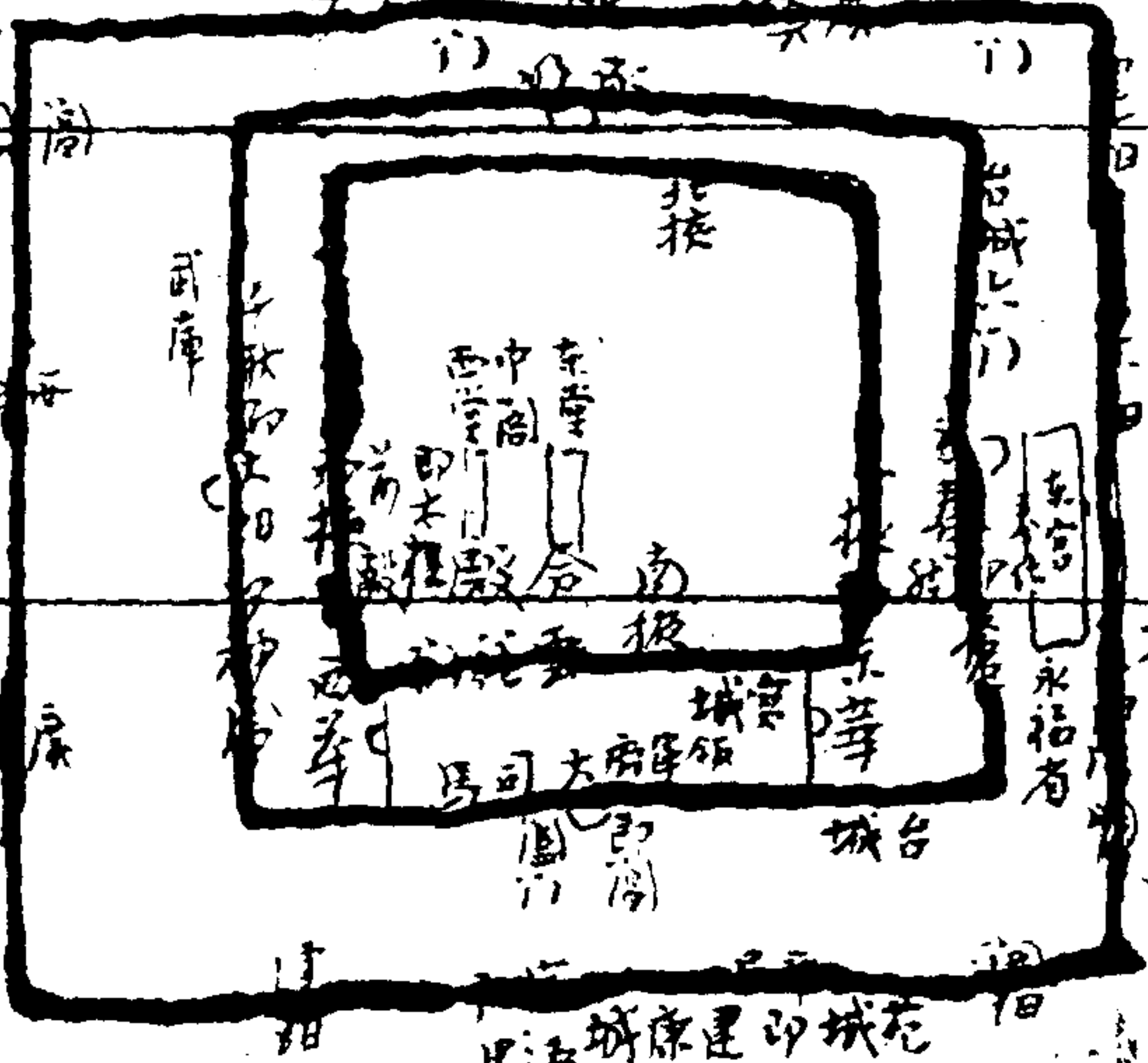
江蘇全圖 統計八府一廳三直隸州
 乾隆二十九年 奏本
 江蘇省 蘇州府 常州府 淮安府 揚州府 徐州府 海門廳 鎮江府
 江寧府 興化 寶應 山陽 阜寧 鹽城 儀徵 高郵州 高郵州 高郵州
 泰州 東臺 泗陽 清河 安東 桃源 徐州府 銅山 銅山 銅山
 錫山 豐 邳州 邳州 邳州 邳州 邳州 邳州 邳州 邳州
 宿遷 睢寧 邳州 邳州 邳州 邳州 邳州 邳州 邳州 邳州
 蘇州府 吳 常熟 昭文 元和 吳江 震澤 新陽 松江府 華亭 奉賢 鎮江
 金山 上海 常州府 武進 宜興 無錫 金匱 奉賢 鎮江 鎮江
 南匯 青浦 常州府 武進 宜興 無錫 金匱 奉賢 鎮江 鎮江
 府 丹陽 溧 太倉州 寶山 崇明



此系曰什竹楊治
宛陵行未從治丹
阿吳易為丹揚
古守孫策載舟
從曲阿從之是也
吳時三然如汗而
丹揚古守李物
孰心子侵休之
從即也也所以
居建業然如湖
為丹揚運言如
仍馳赴宛陵則
似又曾治宛陵也

江蘇境眾水歸合表

海	白塗河	射陽湖	太湖	婁江	白蠟江	江	浦江	松江	游水	淮水	黃河	大江
五代史吳有 吳郡居陵 二州共州五州												
大江												
揚楚四州和 信德控嘉吉 城以固東流												
黃河												
光武舒彭戶 居及州南 三州												
淮水												
唐加建河 建河												
清河												
及自立鈞台												
運河												
自山東流 入又南入 浙江界												



乾隆府廳州縣圖志卷五

宋世如世二即改
而後戶數萬
奇也極物亦
衛南氣亦係

賜進士及第翰
江寧布政使司

充國史館修官臣洪亮吉撰

江寧府

衝繁疲難 戶丹陽以東漢末大康二年置丹陽郡治丹徒
又滋生人丁一萬五百四十六

原額人丁一十九萬八千五百一十八
又滋生人丁一萬五百四十六

禹貢揚州之域戰國時楚金陵邑秦改曰秣陵屬障郡一漢為

丹陽郡建安十六年孫權建都移置丹陽郡兼置揚州東晉亦

都此改丹陽太守為尹隋平陳郡始廢改曰蔣州大業三年復

曰丹陽郡唐武德三年復曰揚州七年改蔣州八年復舊置大

都督府九年揚州移治江都至德二載置江寧郡乾元元年改

曰昇州上元二年州廢光啟三年復置昇州屬江南道天祐二

年楊行密置大都督府五代楊吳武義二年改曰金陵府石晉

字物州領丹陽
吳興居亦宜城
吳興居亦宜城
吳興居亦宜城

天福二年南唐李氏建都改為江寧府謂之西都宋開寶八年復為昇州天禧二年升為江寧府建康軍節度屬江南東路建炎三年改為建康府元至元十四年升為建康路二十三年自杭州移江南諸道行御史臺于此天歷二年改為集慶路明太祖定都于此改曰應天府置江南行中書省永樂二年以為行在正統六年定為南京

本朝改曰江寧府隸江蘇布政使司乾隆廿五年復設江寧布

政使司舊安徽布政使司寄治此分設後安徽布政使司移治安慶府江寧諸府屬焉為總督

江南江西部院治所織造兼督龍江西興關稅務及江安糧儲

道鹽法道並駐此

府境 東西距三百四十里 南北距三百八十里

八到 東至鎮江府丹陽縣界一百六十里 西至和州界一百八十里



南至寧國府宣城縣界二百四十里
 北至泗州天長縣界一百四十里
 東南至鎮江府溧陽縣界一百九十里
 西南至太平府當塗縣治一百三十五里
 東北渡江至揚州府儀徵縣治一百三十五里
 西北渡江至滁州府一百四十里
 自府治至京師二千四百四十五里

大城
 華西
 湖

土貢

銅 鐵 葛布 石 慈石 石墨紙 鱖魚 達摩
 菊 蒼木 靛 黃連香

管縣七

上元 江寧 句容 溧水 高淳 江浦 六合

上元縣

衝繁難郭下
 有淳化靖安土橋石步四鎮巡檢三
 駐淳化及江東所江淮所

漢秣陵縣地後漢建安十六年孫權都之改置建業縣為丹陽

郡治晉太康三年改業為鄴建興初又曰建康東晉至陳並都

此隋平陳省建康改置江寧縣仍為丹陽郡治唐武德三年改

曰歸化為揚州治八年改曰金陵九年又改曰白下屬潤州貞

乾隆府廳州縣圖志

晉成寧三年北郊
坊於廣舟山之南
里北郊在元可
湖西北大世說山
今曰北土山一南

觀九年仍曰江寧至德二載于縣置江寧郡乾元元年為昇州

治上元二年州廢改縣曰上元屬潤州光啓三年復為昇州治

明為應天府治

本朝為江寧府治

上元句東江寧府治
王德生欲前采已江寧之山有銅同法山早春身法人張助村故采
不果

鍾山在縣東北朝陽門外古金陵山也三國吳改名蔣山明嘉

靖中又改為神烈山覆舟山在縣東北太平門內攝山在縣東

北五十五里周四十里 該教即龍尾

大江在縣北四十里南岸自太平府當塗縣界北岸自和州界

東北流入江寧縣及縣境北岸逕江浦六合東南又東逕句容

縣北與揚州府儀徵縣分界又東入鎮江府界亦曰揚子江

秦淮源出自溧水縣北西北流合諸水逕府城東南入通濟門

橫貫城中西出江寧縣三山水門又西北沿石城頭西又西北

有標而
月折後

入大江

元武湖在縣西北七里周四十里宋熙寧後廢為田僅存一池

明初復開濬中有舊洲新洲及龍引連萼等洲置庫于洲上以

貯天下圖籍

湖豈今太平門外板湖

新開河在縣東北三十里自攝山北抵京口排灣共百

里乾隆四十五年巡撫部院吳壇奏開以避黃天蕩之險四十

八年始通行

晉故臺城在縣治北元武湖側亦名苑城

五代南唐故宮城在縣城內亦曰皇城周四里二百八十步紹

興二年增修為行宮元改為御史臺治明太祖建軍府于此尋

為王府又建為皇宮後又改築皇城于東偏稱此為舊內

明故紫禁城在縣城內東偏當鍾山之陽明太祖建故宮即在

乾隆府廳州縣圖志

金陵今在石頭
石步山在城西
石步橋白石山
在石城西石步
大明四年置
今稱山下白木
在城南今老萊
胡月之云金陵
大梁

城內今鎮守將軍領滿洲兵于此駐防副都統分駐京口

建康故城在縣南三里白下故城在縣西北白石陂丹陽郡故

城在縣東南郡本治宛陵晉太康二年移治建業金陵記今武

定橋東南有長樂巷是其地湖孰故城在縣東南五十里丹陽

鄉淮水之北晉懷德故城樂史云費縣故城在上元縣西北九

里南徐州記曰卽襄德縣臨沂故城在縣東北長寧鄉白常村

距縣三十八里晉廢魏郡在縣界

石頭城在縣西石頭山治城在縣西五里西州城在縣西二里

今武衛橋卽古西州橋城當在其處東府城在縣東青溪橋東

南臨淮水周三百九十步

淳化鎮在縣東四十五里淳化五年置王存云縣有淳化土橋

湖孰石步四鎮

淳化在縣東五里有上下梅村古梅陵別名湖孰石步與湖孰石步同也

吳大帝蔣陵在縣東北十五里鍾山南麓

晉元帝建平陵明帝武平陵成帝興平陵並在縣北五里雞籠山又哀帝安平陵在山南康帝崇平陵簡文帝高平陵孝武帝隆平陵安帝休平陵恭帝冲平陵並在縣東北二十里蔣山西南

宋武帝初寧陵文帝長寧陵並在縣東北二十二里又孝武帝景寧陵在縣西南四十里巖山明帝高寧陵在縣北十九里幕府山東南

陳武帝萬安陵在縣東三十八里方山西北文帝永寧陵在蔣山東北宣帝顯寧陵在牛頭山西北

方山即天印山在淮之東麓桂香嶺

明太祖孝陵在縣東北朝門外

本朝立陵戶守衛

江寧縣

衝繁疲郭下

有秣陵江寧金陵三鎮巡檢二駐秣陵江寧

晉太康元年分建業置臨江縣二年更名江寧三年又分建業

置秣陵縣隋平陳省秣陵入江寧唐初為上元縣地天佑十四

年楊吳復析上元置江寧縣與上元皆為昇州治

牛頭山在縣南三十里銅山在縣東南七十里周十九里昔人

采銅于此故名三山在縣西南濱江吳時為津濟所烈山在縣

西南七十里烈洲旁有磯突出湍間曰亂石磯

婁湖在縣東南與上元縣分界

查浦在縣西南十里建康志吳時夾淮立柵自石頭南上十里

至查浦又南上十里至新亭又南上十里至新林又南上十里

至板橋又東上三十里至烈洲

蔡洲在縣西南江中樂史云洲周五十五里

在淮青橋北
小丹向即丹泊
即南塘今莫
老湖
赤鼻羅今赤名
硤即金陵即
今美橋今鐵心
橋城今淨美
爭道子墩在
蟠龍廟西麓
今稱欄門
對林今西草橋
中興寺在列亭
後諸在列亭
是今沙洲所
也青塘注云
青深坑疑
今八府坑
寺在列亭西
中興則非矣

直隸州石鼓山存也

直隸州石鼓山存也

今橋山脚

丹楊太守治秣陵
秣陵曰小丹陽

秣陵故城在縣東南五十里今名秣陵鎮又縣故城在今縣西南六十里江寧鎮

金陵在今石城音奇而秣陵故城

陳建興廢郡在縣東南按陳書大建十年以同夏縣屬建興郡今同夏廢縣在上元縣東梁書武帝紀宋大明八年生于秣陵之同夏里三橋宅後升為縣唐安業廢縣在縣南丹陽廢縣在縣南八十里又小丹陽路在縣南與當塗縣接界

龍江關在縣西儀鳳門外明設戶部鈔關于此專理粟帛雜用之稅

本朝康熙二十八年始并兩稅為一又新江關在縣西江東門外

句容縣

繁難西至府九十里

有白土常寧東陽下蜀龍潭五鎮巡檢一駐龍潭

漢舊縣屬丹陽郡隋改屬江都郡唐武德四年于縣置茅州七

直隸州志卷五

五

年州廢縣屬蔣州九年屬潤州至德二載屬江寧郡乾元初屬昇州上元二年屬潤州光啟三年仍屬昇州宋天禧四年改曰常寧尋復舊

茅山在縣東南六十里竹里山在縣北六十里六朝時京口至

北有查山

建康皆取道于此又名翻車峴銅冶山在縣北六十五里出銅

鉛歷代采鑄謂之銅山

有寶華山上有慧居寺山西北有煉

赤山湖在縣西南與上元縣界上接九源下通秦淮周二十里

秦江乘故城在縣北六十里琅邪僑郡城在縣北今有琅邪鄉

卽其地

咸亨元年鎮江府置之南為秦州丹陽之北為秦州即鎮江府治江乘北蒲洲上之金城亦明中徙治白下

金城在縣北

有茨城大路向江東南就博大路也由大路之南青龍山北歷馬君山今

龍潭鎮在縣西北八十里逼臨大江乾隆十六年

上南巡闕為

御路今自江寧至鎮江道皆由此

溧水縣 簡西北至府一百四十里 有孔家一鎮

漢溧陽縣地隋開皇十一年改置溧水縣屬蔣州大業中屬丹陽郡唐武德三年屬揚州九年屬宣州乾元初屬昇州尋復屬宣州光啓三年又屬昇州元元貞初升為溧水州明初復為縣
中山在縣東十里又名獨山不與羣山連接前有水源號為獨水東廬山在縣東二十里建康志山有水泉三一自山西流入秦淮河一自山東北流入馬沈港一自山東南流為吳漕河入丹陽湖又蘆塘山在縣東南二十三里梁大同二年嘗采銅錫于此銅山在縣西南四十里亦產銅

石臼湖在縣西南四十里西與當塗縣分界
高淳縣 簡西北至府二百四十里 有廣通固城水陽三鎮

有廣通固城水陽三鎮

縣東南枕
固城湖西
界以石固丹
泊二湖三湖
支港橫橫
支港不面
蓋口固也

本溧水縣地宋置高淳鎮明宏治四年分置高淳縣

古中江自蕪湖縣東流入縣北又東逕溧陽縣界自唐宋時築

銀林五堰中江遂不復東西與界以陽山固城接而西北界長山與

丹陽湖在縣西接當塗縣界應劭曰溧水出南湖又桐水即胥

河在縣東南四十里杜預云桐水西北入丹陽湖

五堰在縣東廣通鎮中江下流唐景福元年楊行密將臺濠作

五堰拖輕舸運糧宋元祐間宜興進士單諤著書言修臺濠五

堰蘇常之水十可去其七八其後商人販賣簾木東入二浙者

以五堰為阻給官廢去于是宣歙諸水多入荆溪明韓邦憲東

垣考太祖初都金陵以蘇浙糧道自東垣入可避江險洪武二

十五年復浚胥溪河為運道建石閘啓閉因置廣通鎮又鑿溧

水縣臙脂河丹陽諸湖之水會秦淮以入江于是蘇浙運道經

太平
初
改名
長集
鎮

守備口必營於
其城亦北之老
人固以居居為
眺志也生之則
不守此咸甲
中成集不為
不知而都統
守之不亦周天
培及之而死

卽此滁水自滁州東流入逕縣北三十里又東逕六合縣南又

東至瓜步鎮東南入江一名後河一名天河水入江不為瓜步入江

劉宋懷德廢縣在縣西梁臨滁廢郡在縣西北郡舊治葛城俗

呼為羅城城距江且三十里其西曰金通河已廢其東曰直江河其北曰中江道城西接合

浦子曰城在縣東二十五里有瓜步長蘆皇化竹鎮四

六合縣簡南至府一百二十里鎮巡檢一駐瓜步皇化在

春秋楚堂邑後屬吳漢置堂邑縣屬臨淮郡後漢屬廣陵郡晉

仍屬臨淮惠帝永興元年分立堂邑郡安帝改為秦郡又改堂

邑置尉氏縣齊永明初罷秦郡以縣屬齊郡梁復置秦郡大寶

元年侯景以郡置西兗州尋改秦州陳大建五年州廢十年復

置義州後周改曰方州又改郡曰六合隋開皇初郡廢四年改

尉氏曰六合大業初州廢以縣屬江都郡唐武德七年復置方

州貞觀初州廢屬揚州五代南唐于此置雄州周顯德中州徙仍爲六合縣宋至道二年改屬真州明洪武三年屬揚州府二十一年改屬應天府

六合山在縣西南縣因山爲名瓜步山即秣山在縣東南二十里東臨

大江瓜步城卽在山側冶山在縣東北五十里山產銅鐵及磁

石古傳其天長石於屬揚州亦有石之雄州

堂邑故城在縣北蕭齊廢齊郡在縣東南方山廢縣在縣東方

山下瓦梁廢郡在縣西

揚州府衝繁疲難

原額人丁二十六萬六千七百九十四
又滋生人丁八千七十四

禹貢揚州之域戰國時楚廣陵邑秦屬九江郡後分置東陽郡漢初屬荊國後屬吳國景帝四年改置江都國元狩四年改爲

廣陵國後漢為廣陵郡三國初屬魏後屬吳晉仍為廣陵郡東
晉大寧中僑置兗州宋元嘉八年始定為南兗州北齊改東廣
州又增置江陽郡與廣陵郡並治陳大建五年復為南兗州後
周改為吳州隋開皇初郡廢始改州曰揚州置總管府大業初
府廢尋復曰江都郡唐武德三年復曰兗州置東南道行臺七
年改曰邗州九年始復曰揚州置大都督府天寶初曰廣陵郡
至德初兼置淮南節度使于此乾元初復曰揚州五代初楊吳
都此改江都府後屬南唐以為東都周顯德中復曰揚州仍置
大都督節度宋初曰揚州廣陵郡淮南節度分為淮南東路治
建炎初升為大都督府元至元十三年置大都督府又置江淮
等處行中書省十四年改揚州路屬河南江北行中書省明曰
揚州府直隸南京

廣陵國後漢為廣陵郡三國初屬魏後屬吳晉仍為廣陵郡東
晉大寧中僑置兗州宋元嘉八年始定為南兗州北齊改東廣
州又增置江陽郡與廣陵郡並治陳大建五年復為南兗州後
周改為吳州隋開皇初郡廢始改州曰揚州置總管府大業初
府廢尋復曰江都郡唐武德三年復曰兗州置東南道行臺七
年改曰邗州九年始復曰揚州置大都督府天寶初曰廣陵郡
至德初兼置淮南節度使于此乾元初復曰揚州五代初楊吳
都此改江都府後屬南唐以為東都周顯德中復曰揚州仍置
大都督節度宋初曰揚州廣陵郡淮南節度分為淮南東路治
建炎初升為大都督府元至元十三年置大都督府又置江淮
等處行中書省十四年改揚州路屬河南江北行中書省明曰
揚州府直隸南京

本朝初屬江蘇布政使司後屬江寧布政使司督理兩淮鹽漕
察院及都轉鹽運使前駐此

府境 東西距四百七十里 南北距三百里

八到 東至海岸通州如臯縣界三百六十里 西至江寧府六合縣界一百十里 南至大江鎮江府丹徒縣界四十里 北至淮安府山陽縣界二百六十里 東南至通州泰興縣界八十里 西南渡江至江寧府治二百十里

新城 平山堂 柳塘 香塘

東北至海岸三百里 西北至泗州盱眙縣界二百五十一里 自府治至京師二千二百七十五里

土貢 白綾 錦綺 土紬 艸布 木綿 銅鏡 鹽 菱 鳧茨 鱈魚 鯊魚 柘木 勺藥

管縣六州二

江都 甘泉 儀徵 高郵州 興化 寶應 泰州 東臺

乾隆府廳州縣圖志

仙如為東南注
里曰代橋市花
木匠之所為花
也

江都縣衝繁疲難郭下有瓜州萬壽宜陵三鎮巡檢一駐

戰國楚廣陵邑秦置廣陵縣漢景帝四年為江都國治兼置江

都縣三國時魏移廣陵郡治淮陰省江都入廣陵縣屬之晉太

康中復置江都縣尋省東晉後仍以廣陵縣為郡治劉宋兼領

江都縣隋開皇十八年改廣陵縣曰邗江大業初又改曰江陽

為江都郡治仍領江都縣後移江都縣入郡郭省江陽縣入之

唐武德中以江都為揚州治貞觀十八年又分置江陽縣與江

都分理州郭五代南唐時又改江陽曰廣陵宋熙寧五年省廣

陵入江都為揚州治北有白土新寺西有石梁里北十五里隋改曰金陵城

蜀岡在縣西北八里一名昆岡綿亘四十餘里西接儀徵六合

界東北低茱萸灣古城西北有岡北有雷陽岡世宗初於此築城

大江在縣南四十里自江寧府六合縣流逕儀徵縣入縣南瓜

洲鎮又東入通州泰興縣界班固云滸氏道江水東南至江都入海有江水祠

運河卽古邗溝水左傳哀公九年吳城邗溝通江淮舊曰官河北自淮安府山陽縣界南流入逕寶應縣高郵州西又南逕府城東北繞城而南至楊子橋三汊口分爲二支一支西南流逕儀徵縣東又分爲二一南流至舊江口入江一西南流至下江口入江爲上江糧運入河之口一支南流卽伊婁河至瓜洲鎮西南入江爲江南糧運入河之口

揚子河邗溝自山陽至楊子の江運處の十歩

廣陵故城在府東北卽蕪城縣故城在今縣西南四十六里今爲水侵無復遺址

鈔關在縣南門外爲水陸要衝巡撫部院委官權稅

瓜洲鎮在縣南四十里江濱昔爲瓜洲村宋乾道四年始築城

乾隆府廳州縣圖志卷五

置堡王存云縣有楊子板橋大儀灣頭邵伯宜陵瓜洲七鎮按

明又設萬壽歸仁宜陵三鎮今大儀邵伯等鎮分屬甘泉

甘泉縣 衝繁疲難郭下 有上官大儀邵伯三鎮巡檢二駐

本朝雍正九年分江都縣置以縣西甘泉山得名

艾陵湖在縣東北四十五里西接官河東北通綠洋湖又有白

茆大石黃子等湖

漢輿縣故城在縣西四十五里南齊齊寧故城在縣東北

新城在縣北十八里晉太元十一年謝安出鎮廣陵之步丘築

壘曰新城

隋江都宮在縣西七里又臨江宮在江都縣西二十里亦曰楊

子宮 西北有宮苑 西北有宮苑 西北有宮苑 西北有宮苑 西北有宮苑

邵伯埭在縣北邵伯鎮下閘西岸旁即邵伯湖

隋煬帝冢在縣西北雷塘

儀徵縣

衝繁東北至府七十里

有新城一鎮巡檢一駐舊

漢江都縣地唐永淳元年分置楊子縣白沙鎮五代時南唐改曰永貞

縣宋乾德二年以迎鑾鎮為建安軍雍熙二年以永貞縣屬焉

後改永貞縣為楊子大中祥符六年升軍為真州徙楊子縣于

州郭政和七年賜名儀真郡屬淮南東路元至元十三年升真

州路二十一年復曰真州屬揚州路明洪武二年以州治楊子

縣省入仍改曰儀真縣屬揚州府

本朝雍正元年改儀徵縣

四十里內橋

銅山在縣西北二十五里名大銅山山之東麓又有小銅山皆

產銅宋時淮南鼓鑄莫勝于真州舊有廣陵丹陽二監又置冶

官于小銅山西北五里冶山在縣西北四十里山產磁石

乾隆府廳州縣圖志

愛敬陂在縣東北二十里接江都縣西境李吉甫云漢陳登為

太守所開人號為愛敬陂亦曰陳公塘圖經唐宋屢修之以通

漕漑田明初漸淤

楊子廢縣在縣東南善應鄉

高郵州

衝繁南少西至府一百二十里
今有馬棚信車運渠新河王家港四水卡

有三梁北阿樊良
時堡四鎮巡檢二
駐時堡及界首

漢置高郵縣屬廣陵國後漢屬廣陵郡三國時廢晉太康元年

復置屬臨淮郡宋仍屬廣陵郡梁置廣業郡尋改神農郡隋開

皇初郡廢屬江都郡唐屬揚州宋開寶四年置高郵軍熙寧五

年廢為縣元祐元年復為軍建炎四年升為承州紹興五年復

廢為縣三十一年復為高郵軍屬淮南東路元至元十四年置

高郵路二十一年改高郵府屬揚州路明洪武元年改為州屬

揚州府

高郵湖一名新開湖在州西北三里周一百五十里天長以東之水皆滙此湖達于運河麇社湖在州西北三十里又有武安石臼樊梁平阿鼉潭及珠湖五湖等湖

劉宋臨澤廢縣在州東北九十里臨澤鎮高郵軍新城在州東北

北阿鎮在州西北九十里東晉時嘗僑置幽州太元四年苻秦將俱難彭超圍幽州刺史田洛于三阿去廣陵百哩卽此

興化縣衝難西南至府一百六十五里有陵亭芙蓉安豐三鎮

漢海陵縣地五代時楊吳始置興化縣屬揚州南唐改屬泰州

宋建炎四年改屬承州紹興五年廢縣為鎮入海陵十九年復

為縣仍屬泰州淳熙四年屬高郵軍元屬高郵府明日高郵州

北曰下海
藍城曰智丹
凡以景區區

興化縣屬揚州府

海北自淮安府鹽城縣界南抵縣境及泰州東北有捍海堰又南入通州界

大蹤湖在縣北四十五里湖中與鹽城縣分界西北通寶應縣射陽湖縣境又有吳翁平望千人得勝白沙等湖

白塗河在縣東北十里

本朝康熙三十七年以下河洩水入海之處甚少議挑車路白塗海溝三河使興化所受之水由丁溪草堰白駒入海雍正九年開濬工竣

寶應縣 衝繁南至府二百四十里

有射陽槐樓衝陽黃浦四鎮巡檢二駐槐樓衝

牙係遷此北為青子并の州之民于三陽而山
畫川先院有射向石門孔子兄弟子程家

漢置安平縣屬廣陵國後漢屬廣陵郡晉廢蕭齊改置安宜縣

屬陽平郡梁爲陽平郡治兼置東莞郡隋開皇初二郡皆廢縣屬江都郡唐武德四年于縣置滄州七年廢縣屬楚州上元三年于縣得定國寶因改曰寶應宋慶曆三年置寶應州尋改州爲軍元至元十六年改置安宜府二十一年府廢以縣屬高郵府明日高郵州寶應縣屬揚州府

射陽湖在縣東六十里湖東屬鹽城西北屆山陽西南屬縣境縈回三百餘里爲群川之委流東達于海班固云江都渠水首受江北至射陽入湖又有津湖及龍光湖湖白馬嶺并博支等湖

作與

白水陂在縣西八十里鄧艾所築與射陽破釜塘相連開水以門立屯溉田萬二千頃宋元嘉末嘗決塘壅灌敵隋大業中破釜塘壞水北入淮于是白水塘亦壅塞決中

安宜舊縣在縣西南

石鰲城在縣西

泰州

繁波 西至府一百二十里

東南

在縣東南一百二十里

東始妻堰東北計四面城有城隍廟

知

安宜

康元年

戰國楚海陽地漢置海陵縣屬臨淮

後漢省首太 復

置屬廣陵郡義熙七年于縣置海陵郡劉宋移郡治建陵縣以

海陵縣屬廣陵郡梁移郡還治海陵隋開皇初郡廢縣屬江

都郡唐武德三年改縣曰吳陵于縣置吳州七年州廢縣復曰

海陵屬揚州五代時南唐于縣置泰州宋曰泰州海陵郡屬淮

南東路元至元十四年置泰州路二十一年復為州屬揚州路

明洪武初仍曰泰州省海陵縣入焉屬揚州府

運鹽河自府城北灣頭橋下承邵伯新河水東流逕州西三十

海出大鏡中
有吳恒昌姓
錫名居於
此亦自名在
東河極其
繁盛

里斗門鎮又東至城南北通城壕貫城爲市河中經運河垣又東行一百二十里至海安鎮入如臯縣界

包老湖在雞雀湖之東周四十里水至清無滓雖與他水會流亦不雜挈壺氏以供滴漏又有鳴子湖在州南二十里

劉宋海安故城在州東南一百里晉建陵僑縣在州東北七十里寧海廢縣蒲濤廢縣在州東南泰州新城在州北五里宋端平中州守許堪修州城別築堡城于湖蕩中謂之新城德祐二年元阿朮遣拔新城留屯以逼泰州元至正十三年張士誠入泰州燬州城乃修新城四面恃水設義兵元帥府及州治于此旣而明徐達兵至遂夷新城移州復還舊治

東臺縣

繁疲難西至府二百四十里


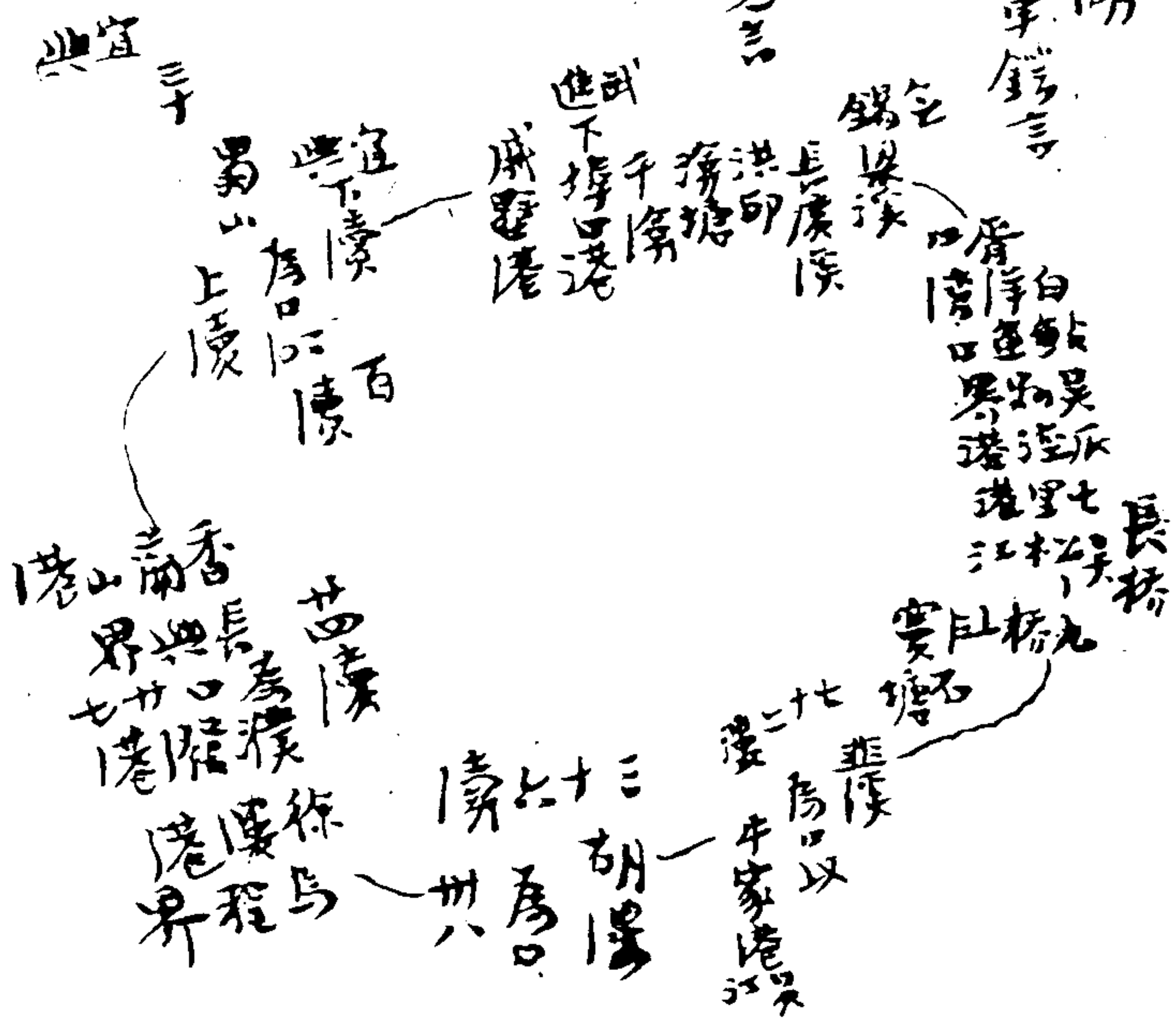
有西溪一鎮

乾隆年分泰州東境置

乾隆府廳州縣圖志

海陵監在泰州在縣治樂史云南唐昇元元年于海陵縣置管鹽場八
 南四場北四場開寶七年移于如臯圖說監在州東北東臺場
 明鹽運使分司于泰州者駐東臺場所轄拼茶角斜富安安豐
 梁塌東臺丁溪小海何塌草堰凡十場為中十場而以西溪為
 總會之所又有白駒場張中丞劉莊場屬淮安分司按今兩淮所轄有
 板浦中正等二十三場皆置大使

治水場五堤使水入江不入湖
 蘇上流之險 而美亭子 諸險此柳係軍鎗言
 從吳江之民去黃蒲沙洲
 清下流之險 此字鎗蘇輔官
 廣入海之通 治美松江使寬此均有克言
 元儒為武任仁教言
 廣填塞之禁
 東邦係此三支間言
 設堰補之防
 花伊庵初言言
 修圍田之知
 宜設長橋美松使寬
 反原吉崔恭松曾李克嗣此設州浦與列古港白芬港白鶴江沙支



續修四庫全書

史部

地理類

乾隆府廳州縣圖志卷六

賜進士及第翰林院編修充國史館纂修官臣洪亮吉撰

江寧布政使司

淮安府 衝繁疲難

原額人丁二十七萬一百六
又滋生人丁二千四十

禹貢揚徐二州之域春秋屬吳戰國屬楚秦屬九江郡漢為射陽鹽漬淮陰等縣屬臨淮郡後漢分屬廣陵郡及下邳國三國屬魏晉初為廣陵郡治義熙七年始分射陽地置山陽郡宋泰始中于淮陰置北兗州梁改曰淮州東魏兼領山陽淮陰二郡北齊廢淮陰郡周僑置東平郡隋開皇元年改郡為淮陰立楚州尋與山陽郡俱廢十二年移州治山陽大業初州廢屬江都郡唐武德四年于山陽置東楚州八年更名楚州天寶初復曰

淮陽清河

淮陰 淮安府

臨淮泗州

淮陰郡乾元初復曰楚州屬淮南道五代唐天成三年楊吳升為順化軍後周顯德五年軍廢宋初曰楚州山陽郡隸淮南東路紹定元年改州為淮安軍端平元年又改軍為淮安州元至元十四年立淮東路總管府二十年升淮安路屬河南行省明為淮安府直隸南京

本朝定屬江寧布政使司總督漕運部院及分巡淮揚道駐此總督南河部院及河庫道駐清江浦六塘河務同知駐高家堰

府境

八到

東至海州界二百三十里	西至泗州界二百一十里	南至揚州府寶應縣界八十里	北至海州沐陽縣界一百八十里	東南至揚州府泰州治四百九十里	西南至泗州府治一百八十里	東北至海州一百八十里	西北至徐州府宿遷縣界一百九十里
------------	------------	--------------	---------------	----------------	--------------	------------	-----------------

自府治至京師一千九百七十五里

土貢 鹽 布 鐵 皮貨 魚 海螺蛸

管縣六

山陽 阜寧 鹽城 清河 安東 桃源

山陽縣

衝繁疲難郭下

有清江浦北神廟灣三鎮巡檢一駐板開

漢置射陽縣屬臨淮郡後漢改屬廣陵郡三國時廢晉太康元年復置仍屬廣陵郡東晉後廢義熙中改置山陽縣兼置山陽郡隋開皇初郡廢為楚州治大業初州廢以縣屬江都郡唐復為楚州治宋紹定元年改為淮安軍治端平初為淮安州治鉢池山在縣西北十五里今堤此以禦河患

淮水自泗州盱眙縣流入滙為洪澤湖至清河縣南清口黃河自西南來會之又折東北經縣境又歷東安阜寧入于海按班

固云淮水至淮陵入海舊說謂淮陵乃淮陰之誤

運河在府城西又西北逕清河縣境達清口踰黃河在清河縣

境者又名中河又西北逕桃源縣入徐州府宿遷縣界圖說其

在府城南者即古中河亦名山陽瀆明初以來之舊運河也自

清江浦達淮入黃河者明永樂中平江伯陳瑄所開名清江浦

即宋沙河故道也又老灌河在縣西北七十里古謂之灌口隋

大業中築汴堤自大梁至灌口即此五代周嘗鑿之今堙

清江浦在縣西北三十里舊名沙河土名烏沙河古運道自府

城東北入淮北五里曰北神鎮

射陽故城在縣城東南宋新城故縣在縣西三十里

淮安鈔關在縣西北十一里板閘鎮督理淮宿關稅務駐此

雲梯關在縣東北二百里黃淮入海故道

高家堰在縣西南四十里洪澤湖之東北自武家墩南至棠梨

樹接泗虹州盱眙縣界長九十里相傳後漢廣陵太守陳登始

建明永樂中平江伯陳瑄重築萬曆六年總河潘季馴再築

本朝歷年增修

有梁仁州志云城極宜在天於此而地極宜在河也

阜寧縣 波難西南至府一百六十里

有馬邏北沙蒙隴三鎮巡檢駐草堰

本朝雍正九年析山陽鹽城二縣置

射陽湖在縣城北與鹽城寶應分界

鹽城縣 繁難西北至府二百四十里

有大岡沙溝岡門新河安豐清溝喻口新典上網九鎮巡檢二駐沙溝上岡

漢置鹽瀆縣屬臨淮郡後漢改屬廣陵郡三國時廢晉太康二

年復置義熙中改曰鹽城屬山陽郡北齊置射陽郡後改鹽城

郡隋開皇初郡廢以縣屬江都郡隋末置射州唐武德七年州

廢復置鹽城縣屬楚州五代南唐割屬泰州宋太平興國三年

還屬楚州紹興元年屬漣水軍三年還屬楚州

馬鞍湖在縣西南三十里其水東溯官河西北達東塘河由射

陽湖入海

鹽瀆故城在縣西北

范公堤在縣東門外二里卽捍海堰也南抵通泰北接山陽長

五百餘里唐黜陟使李成所建宋范仲淹重修故名

鹽城監在縣南歷代海岸煎鹽之所南唐置監後因而不改凡

管鹽場九圖說在鹽城者四白駒劉莊五祐新興在山陽者一

曰廟灣

清河縣 衝繁疲難東至府五十里

有馬頭洪澤老子漁溝
澗橋官亭大河口王家
營娘子莊九鎮

咸以中河水
北徙淮水由
為空入運日
芒和口入江
治六年以復

秦置淮陰縣漢屬臨淮郡後漢改屬下邳國晉初為廣陵郡治
宋泰始中僑置兗州治淮陰南齊曰北兗州梁曰北雍州淮陰
郡東魏曰淮州北齊廢為懷恩縣周改縣曰壽張又僑立東平
郡隋開皇元年復改郡為淮陰兼立楚州尋廢郡改縣曰淮陰
大業初州廢又并縣入山陽唐初復置武德七年省乾封二年
復置宋紹興五年廢為鎮明年復置淳熙九年始分西北界置
清河軍及清河縣屬淮南東路元至元十五年廢清河軍以清
河縣屬淮安路明屬淮安府 有河平別治州手城
新河在縣西北四十五里明萬曆二十三年為分黃河開今淤
廢

洪澤湖在縣南六十里洪澤鎮西亦名富陵湖長八十里與泗
虹州盱眙相接湖東岸即高家堰宋熙寧四年開洪澤湖達于

淮陰局由加
運至極關入
海者以受巨
而此並不出
兩岸有流
此五別下
流恐更堪
也

淮三角湖在縣西北八里縣治自西北至東北境湖澤相連大

小以數十計

淮陰故城在縣東南五里東晉劉隗謝安皆于此屯兵為重鎮

淮陽故城在縣西南角城故城在縣東南或作甬城舊治在淮

水之北泗水之南亦謂之泗城縣故城在今縣東北大清河口

甘羅城韓信城並在縣東

安東縣繁西南至府六十里有太平長樂魚場口三鎮

漢置淮浦縣屬臨淮郡後漢改屬下邳國晉屬廣陵郡宋省明

帝僑置東海郡及襄賁縣齊曰北東海郡東魏武定七年改曰

海安郡隋開皇初郡廢改縣曰漣水屬東海郡唐武德四年于

縣置漣州貞觀八年州廢屬泗州總章元年改屬楚州咸亨五

年還屬泗州宋太平興國三年以縣置漣水軍熙寧五年廢為

縣屬楚州元祐二年復置軍紹興二年廢爲縣三十二年復爲
軍金皇統二年降爲縣屬海州紹定元年歸宋屬寶應州端平
元年復爲漣水軍景定元年升安東州元省漣水縣入州屬淮
安路明洪武初廢州爲安東縣屬淮安府

有北馬村

海自海州界入縣東爲淮水會黃河入海之口其南岸爲阜寧
縣境又折而東南至鹽城縣東又東南接揚州府界

游水今名漣河在縣北源出碩護湖分爲三曰中漣東漣西漣
班固云淮浦縣游水北入海碩護湖在縣西北一百二十里一
名碩灌湖又名碩項湖又名太湖縣境又有傅湖飛湖

淮浦故城在縣西漣水故城在縣北唐金城廢縣在縣北三十
里

古淮堤在縣東十五里起依淮岸以東直接海一百四十里用

防淮水泛濫

桃源縣 衝東至府一百二十里

有水驛一張泗冲三義雀鎮白洋河河北赤鯉湖六鎮巡檢一駐史家集

漢置泗陽縣屬泗水國後漢省晉以後為宿預縣地唐宋為宿遷縣地金興定二年以宿遷縣之桃園鎮置淮濱縣屬泗州元光二年廢元至元十四年復置桃園縣屬淮安路明曰桃源黃河自徐州府宿遷縣東流入縣境又東逕清河縣界至縣西南清口與淮水合又東逕山陽安東阜寧過雲梯關大通口入海自清口以上皆古泗水故道清口以下皆古淮水故道也程子河在縣南七十里接泗虹州界受馬牙湖谷莊湖水東流入洪澤湖赤鯉湖在縣北七十里水通漣河元史褚不華傳劉甲守韓信城城門通沐陽阻赤鯉湖即此又有長湖及大莊邵

家谷莊紫林倉基等湖

泗陽故城在縣東泗水在淮北清小亦有築城在東

龍窩口堤在縣東南黃河南岸古老黃河也宋元時漕運由此
明開通清口此道遂塞萬歷八年築堤

本朝順治十六年增築月堤以護之又有馬廐煙敦九里岡磯
黃等堤

徐州府 衛繁難

宋徐州府城
城下即三國
東漢末宛東
瑯邪即平海陸
北齊陸十二郡

原額人丁二十萬九千五百二十九
又滋生人丁二萬八千八百四十二

禹貢徐州之域古大彭氏國春秋屬宋為彭城邑戰國屬楚秦
置彭城縣漢元年項羽自立為西楚霸王都此五年屬漢為楚
國地節元年改曰彭城郡黃龍元年復曰楚國後漢章和二年
改曰彭城國三國魏始移徐州來治晉亦曰徐州彭城國義熙

乾隆府廳州縣圖志卷六

七年改曰北徐州宋永初二年復曰徐州彭城郡北齊置東南道行臺後周置總管府隋開皇初郡廢七年行臺廢大業四年府廢復曰彭城郡唐武德四年復曰徐州兼置總管府貞觀十七年府罷天寶初復曰彭城郡乾元初復曰徐州屬河南道元和二年置武寧節度使咸通三年罷十一年改置感化軍節度五代晉復曰武寧軍宋亦曰徐州彭城郡武寧軍節度屬京東西路金改隸河南路元至元二年省彭城縣入之降爲下州屬歸德府至正八年升徐州路十二年降爲武安州明初復曰徐州屬鳳陽府八年屬南直隸

本朝屬江蘇布政使司雍正十一年升爲徐州府後又移屬江寧布政使司分巡淮徐海河務道駐宿遷

府境

東西距三百四十一里
南北距二百四十一里

祿山勉益
 仁銅到睢
 渭列在界
 寧吳厚界
 集睢到界
 界姓子銅
 羊山銅三
 集三南石
 侯不任子
 新界是南
 湖也

<p> 東至海州沐陽縣界一百四十里 西至河南虞城縣界二百十里 南至鳳陽府宿州界一百二十里 北至山東滕縣界一百二十里 東南至鳳陽府靈璧縣界一百九十里 西南至河南永城縣治二百二十里 東北至山東嶧縣治一百四十五里 西北至山東魚臺縣治二百里 自府治至京師一千一百六十五里 </p>	<p> 鐵 綾絹 石 五色土 石炭 藥 </p>	<p> 管縣七州一 <small>由德九夫新日貨建信以共濟海以商之周之西移以城以天</small> 銅山 <small>有馬驛二十塘一鎮巡檢二駐利國</small> 蕭 <small>有馬驛二十塘一鎮巡檢二駐利國</small> 碭山 <small>有馬驛二十塘一鎮巡檢二駐利國</small> 沛 <small>有馬驛二十塘一鎮巡檢二駐利國</small> 邳州 <small>有馬驛二十塘一鎮巡檢二駐利國</small> 宿遷 <small>有馬驛二十塘一鎮巡檢二駐利國</small> 睢寧 <small>有馬驛二十塘一鎮巡檢二駐利國</small> </p>	<p> 銅山縣 <small>有馬驛二十塘一鎮巡檢二駐利國</small> 春秋宋彭城邑秦置彭城縣漢為楚國後漢為彭城國宋為彭城郡治隋開皇初郡廢大業初復為彭城郡治唐為徐州治元至元二年省彭城縣入州明曰徐州 </p>
--	---	--	---

本朝雍正十一年升州為府置銅山縣為府治

亦有下磁

定國山在縣東四里雲龍山在縣南二里常有雲氣蜿蜒如龍
 故名俗謂之石佛山唐景福二年朱全忠子友裕合擊時溥于
 徐州交帥朱瑾赴救汴兵敗徐兗兵于石佛山下寒山在縣東
 南十八里晉建武初沛人周撫以彭城叛降石勒劉遐討撫戰
 于寒山山下有寒山堰梁蕭明伐魏堰清水以灌城徐山在縣
 南七十里銅山在縣東北八十里與利國驛連境舊常產銅因
 以名縣又有盤馬山在縣東北九十里漢時鐵官唐時鐵冶宋
 時利國監皆置于山下其陽有運鐵河元人建利國監橋于其
 上

西北有蒙泉峴西有七里溝西有彭州有任山

黃河中有石梁在河北

呂梁洪在縣東南六十里上有呂梁山晉太元九年謝元平兗
 州患水道險澁糧運艱阻用督護閻人爽謀堰呂梁水樹柵立

通鑑以清西
城清東曰城出
清水言四水也

有廢枯如南陽

平濮陽武安城

三今廢運倉亦有

張家城同治錄

合城胡山下磁廠

泉

七埭為派擁二岸之流以利漕運公私稱便時進伐青州遂謂

之青州派宋元祐四年京東轉運司言清河與浙江淮南諸路

相通因呂梁百步兩洪湍淺險惡商賈不行乞度地勢穿鑿開

修月河石堤上下置閘以時開閉通放舟船實為長利從之明

嘉靖二十三年管河主事陳洪範鑿呂梁洪平之運道益便

青冢湖在縣東南七十餘里其東又有成山湖二湖相連凡四

十餘里下流入邳州沂河又有雁麥張塘汴塘等湖

漢昌縣故城在縣北後魏南陽平僑郡在縣西北

曹公城在縣東南相近有呂布固圯城在縣北三十里今謂之

茶城為運道所經明嘉靖末黃河北徙城遂為漕黃交會之衝

後河口東移茶城乃為內險

黃河堤在府境黃河兩岸有縷堤有月堤有格堤

乾隆府廳州縣圖志

本朝屢經修築

蕭縣 簡東至府五十里 有白土永固二鎮 巡檢一 駐張山

徐志有述邱石

即紅日城西

永固一日殿

北英州

斗西

春秋宋蕭邑宋置蕭縣漢屬沛郡後漢屬沛國宋為沛郡治北

齊廢郡改縣曰承高隋開皇六年又改曰龍城十八年又改曰

臨沛大業初復曰蕭縣屬彭城郡唐屬徐州元至元二年併入

徐州十二年復立

丁公山在縣南十五里丁固追漢高帝于此因名相山在縣西

南六十里與宿州界

西流河在縣南二十里上承浮緩湖諸水逕縣西南又趨舊城

南會于兩河口入黃河酈道元謂之箕谷二水白瀆水在縣西

南縣又有姬村永固梧桐時村土形青莊等湖

縣故城在今縣西北宋時河決乃改築城南徙治明萬曆五年

又移今治扶陽故城在縣西南後魏龍城廢縣在縣東

紅亭在縣西南春秋昭公八年蒐于紅

碭山縣

簡東南至府一百六十里

戰國楚碭邑及下邑地秦置碭郡治碭縣兼領下邑縣漢五年
改置梁國二縣皆屬焉晉省碭入下邑後復置宋屬梁郡後魏
孝昌二年于下邑城置碭郡兼置安陽縣北齊廢郡以安陽縣
屬彭城郡隋開皇十八年又改曰碭山大業初仍屬梁郡唐屬
宋州光化二年朱全忠表以縣置輝州三年徙州治單父以縣
屬之五代唐時屬單州金興定元年改屬歸德府五年屬永州
尋爲水圯縣廢元憲宗七年復置屬東平路至元二年併入單
父三年復置屬濟州明洪武初改屬徐州

芒碭山在縣南接永城縣界班固云碭山出文石

同治四志有魯城麻
城東北孤文縣南香
城

黃河自河南虞城縣流入逕縣北及豐縣南又東逕蕭縣北又
 東南至銅山縣城東北又東逕邳州南睢寧縣北又東逕宿遷
 縣南入淮安府界自府城以北本汧水故道其南即泗水故道
 明時大河南徙遂占為經流又汧水舊自河南永城縣流入府
 境逕縣及蕭縣至府城東北入泗唐宋以來汧渠多自夏邑永
 城達宿州界又東至泗州入淮而入泗之流甚少其後大河決
 嘴遂奪汧渠故道為經流矣睢水亦舊自永城縣流入逕縣及
 睢寧宿遷入泗明嘉靖中自徐溪口至永城皆成平陸其在睢
 寧宿遷者明時為之小河睢口謂之小河口礪水在縣境者亦
 久湮

縣故城在今縣南即今保安鎮又下邑故城在縣東杼秋故城
 在縣東六十里後魏安陽故城在縣東北麻城集

東三

狐父城在縣南三十里

豐縣

簡東南至府一百五十里

有吳康一鎮

秦沛縣之豐邑漢置豐縣屬沛郡後漢屬沛國宋初省大明元年復立屬北濟陰郡北齊改屬永昌郡隋屬彭城郡唐屬徐州元改屬濟州及濟寧路後復舊

北齊時移徐州

大澤在縣北六里豐西澤在縣西漢書高祖被酒夜徑澤中有大蛇當徑乃前拔劍斬蛇括地志斬蛇溝在縣西十五里水出平地入泡水

沛縣

衝東南至府一百二十里

有夏陽一鎮巡檢駐

春秋時沛邑秦置沛縣漢興四年改曰沛郡後漢屬沛國宋屬沛郡隋改屬彭城郡唐屬徐州金改屬邳州後屬滕州元太宗七年移滕州來治憲宗二年州廢復為縣至元二年省入豐縣

乙亥子惠一系到六家

劉宗陽平即在
南魏唐南陽平
別於相州之陽平
也從從汝彭城

于北城西北
反鎮河
有法頭在
泗水

泗水
泗水
泗水

咸 五 藝 坊

廣 咸 通 縣 城

爰 咸 元 文 北

三年復置八年屬濟寧府十三年屬濟州明初還屬徐州

舊漕河在縣北自山東魚臺縣流入又逕銅山邳州宿遷歷淮

安府之桃源清河會于淮卽泗水故道亦曰清河一名泉河又

泡水今名泡河在縣南自山東單縣流入至泗城驛合于泗班

固云平樂包水東北至沛入泗又沙河在縣東北亦名南沙河

舊注泗明嘉靖中以是河流沙梗漕乃築三埧遏之西注尹滿

二湖古泗水於此合泗水合泗水五湖名等泗水西北宿陽今及鎮利國許莊之界又及鎮北

縣故城在縣東漢留縣故城在縣東南留城鎮明為運道所經

廣咸故城在縣東有代波 泗水

泗水亭在縣東一百步高祖微時為亭長于此

邳州衝繁難西南至府一百五十里有直河新安湖口三鎮巡檢駐舊城

夏商時邳國戰國屬齊為下邳邑秦置下邳縣漢屬東海郡後

上邳 漢南 城
中 漢南 城
下邳 漢南 城
東 漢南 城

漢永平十五年置下邳國後魏于縣置東徐州梁改曰武州東

魏復曰東徐州周改邳州隋省邳州以縣屬下邳郡唐武德四

年復置州貞觀元年州廢屬泗州元和四年改屬徐州宋太平

興國七年于縣置淮陽軍金貞祐三年復曰邳州明初以州治

下邳縣省入屬鳳陽府改屬淮安府

舊邳州在今州西平社金人移以修城

本朝康熙二十八年遷州治于東北界艾山南仍屬淮安府雍

正三年以州直隸江蘇布政使司領宿遷睢寧二縣十一年升

徐州為府以州屬之

系五子斜至有佳境

葛嶧山在州西北六里尙書禹貢嶧陽孤桐班固云葛繹山古

文以為嶧陽艾山在州東一百里與山東沂州府界以產艾故

名元魏時艾山縣蓋置于此

泗水自山東魚臺縣流逕沛縣銅山流入州境金元時黃河自

同治志有武原
西北計今
志曰正治余於
石山南
高唐州
石山
石山
石山

城北合泗又東奪泗水之流而泗皆為河明初為漕運所經亦

曰漕河治水今名武河在州南舊入泗今久為黃河淤塞班固

云南武陽冠石山治水所出南至下邳入泗過郡二行九百四

十里沂水自山東郟城縣流入至州東分為二支西南流入運

河其正流南入駱馬湖班固云蓋縣沂水南至下邳入泗過郡

五行六百里青州霽

下邳故城在州東三里又漢良城故城在州北武原故城在州

西北八十里泲口社

運河堤在州境及宿遷縣運河兩岸

宿遷縣 衝繁難西至府一百里

有邵店小河口白洋河三鎮巡檢一駐司吾

漢去猶縣屬臨淮郡後漢省晉義熙中改置宿預縣屬淮陽郡

後魏又置宿預郡兼置南徐州景明初廢為鎮梁天監八年改

同治志有濟北
晉寧即梁南陵
南梁魏梁城
與義又有梁下
孫扶風清河城
上光臨陵城
四手原清河城
古即梁城張梁各
城

本唐漢晉
夏初省左存漢
東漢許

北漢 唐不却
晉和所從
名雖字不亦漢
咸許宿遷西商

置東徐州東魏改置東楚州陳改安州周改泗州隋開皇初郡

廢大業初州廢唐武德四年復曰泗州縣仍屬焉寶應元年避

諱改曰宿遷元和中改屬徐州宋太平興國七年屬淮陽軍金

初屬邳州元光二年縣省元至元十二年復置屬淮安軍十五

年還屬邳州明初屬淮安府

本朝雍正十一年與睢寧並定屬徐州府

司吾山在縣北七十里漢置司吾縣以此山名司吾故城在今

縣司吾鎮今之縣治在古縣東南許近漢城其地存於今陳高平城

運河在縣西北又逕邳州西至黃林莊入山東嶧縣界圖經自

邳州南直河口起上至山東夏鎮即沭河古祖水也

宿預故城在縣東南漢凌縣故城在縣東南五十里下相故城

在縣西又有下相社在縣西七里東晉晉寧廢郡在縣東南東

魏柵洲廢縣在縣西

睢寧縣

簡西北至府一百二十里

有高作辛安二鎮

因治志有睢陵
字一清淮也
陵即南陵城
集北邊占城北

漢置睢寧取慮二縣屬臨淮郡後漢屬下邳國晉元帝時于睢

陵僑置濟陰郡宋泰始中廢入魏郡梁武帝于取慮置潼州東

魏武定六年改置睢州尋廢隋為夏上縣地唐宋為宿遷虹二

縣地金興定二年分宿遷置睢寧縣屬泗州元初廢至元十二

年復置屬淮安軍十五年屬邳州明屬淮安府

潼水在縣東南酈道元謂之潼陂水入睢

取慮故城在縣西南

漢如蒲姑高遷二在縣東

海州

繁難

有高橋板浦莞瀆石湫新堤五鎮巡檢二駐高橋及惠澤

原額人丁三萬六千九百七十七
又滋生人丁二千六十五

禹貢徐州之域秦置胸縣漢屬東海郡劉宋泰始六年僑置青

冀二州兼置東莞琅邪二郡東魏武定七年改曰海州仍領琅
邪郡後周建德六年改郡縣俱曰朐山隋開皇初郡廢大業初
改州爲東海郡唐武德四年復曰海州兼置總管府貞觀元年
府罷天寶初仍爲東海郡乾元初復曰海州屬河南道五代及
宋亦曰海州東海郡屬淮南東路隆興初割以畀金嘉定十二
年收復元至元十五年升海州路總管府尋改海寧府又降爲
海寧州屬淮安路明初省朐山縣入復曰海州屬淮安府

本朝雍正二年升爲直隸州

州境

東西距二百七十里
南北距三百五里

八到

東至高公島大海一百二十里
西至山東鄒城縣界一百五十里

南至淮安府安東縣界一百五十里
北至山東日照縣界一百五十里

東南至海二百里
西南至徐州府宿遷縣界一百六十里

東北至海一百里
西北至山東沂州府治二百四十里
自州治至京師一千七百里

土貢

鹽 紫菜 薏苡仁 冬青 扁竹 蝦米

管縣二

贛榆 沐陽

胸山在州南四里羽山在州西北與山東蘭山縣分界尚書舜

典誥鯨于羽山班固云祝其縣禹貢羽山在西南魯林山在州

東北海中鬱洲山海經所謂郁山在海中者也凡姓錄

海自山東安東衛斜石界入州境抵贛榆縣東十五里又南抵

州城東十五里州東有古東海縣地懸居海中

碩濩湖在州南又名大湖

胸縣故城在州南史記始皇三十五年立石東海上胸界以為

秦東門闕班固云胸有鐵官龍且故城在州南漢曲陽故城在

州西南東安故城在州西海西廢縣在州南

鍾離昧城在州南史記項羽亡將鍾離昧家在伊盧樂史云伊

盧鄉亦名中盧摩陂城亦在州南

田橫固在州東北小鬲山田橫兄弟避亂所居也又呂母固在

州東北巨平山南嶺上中河引北通海濱清溪為東莞先帝至西澤項沖受

韓信堰在州西又州南有龍且堰州東北有干海堰水至城東門入

鹽場在州東南圖經板浦莞瀆二鎮並有鹽場

贛榆縣有荻水口青口臨洪中岡站四鎮巡檢一駐青口

漢舊縣屬琅邪國後漢初省建初五年復置三國魏省晉太康

元年復置梁分置南北二青州東魏武定七年以贛榆縣屬東

海郡又置義塘郡及襄仁縣屬南青州高齊廢贛榆縣隋開皇

三年廢義塘郡以襄仁屬東海郡唐屬海州金大定七年改襄仁縣曰贛榆仍屬海州

夾谷山在縣西四十里左傳祝其實夾谷今祝其縣故城在縣西五十里

縣故城有二一在今縣東北漢縣也一在州東北東海故城北唐縣也隋末土人臧君相築卽此漢利城故城在縣西六十里後魏武陵郡故城在縣南懷仁故城在縣西義塘鎮歸義故城在縣北又有義塘廢郡在縣西北近莒州界卽後魏黃郭戍也紀鄆城在縣東北左傳齊伐莒莒子奔紀鄆又縣西十五里有莒城鎮卽古莒城世謂爲南莒有鹽官

沐陽縣 難東北至府一百二十里

有劉莊一鎮縣丞分駐錢家集

漢置厚丘建陵二縣屬東海郡後漢省建陵宋省厚丘蕭齊復

置厚丘及僮縣梁天監五年置僮陽郡東魏武定七年改曰沐陽郡兼置懷文縣後周建德七年改縣曰沐陽

本朝雍正二年定屬海州

建陵山在縣西北百里漢縣以此得名

沐水自山東剡城縣界流入逕縣西南岐爲二支一繞城北一趨城南俱東入碩蕩湖湖與海州及安東縣各得三分之一廣八十里袤四十里南有小河通淮北通桑墟湖班固云東莞術水南至下邳入泗過郡三行七百一十里青州濰

厚丘故城在縣西北四十里厚丘鎮建陵故城在縣西北建陵山下又漢陰平故城在縣西北四十里陰平鎮又有僮縣城在縣南六里

中城在縣西左傳成公九年城中城

曲沐戍在縣西北酈道元云魏正元中立大場過沐水西流置

城防之曰曲沐戍

通州 繁難

有狼山石港白蒲三鎮巡檢一駐呂東

原額人丁一十七萬六百四十七
又滋生人丁五千九百二十四

禹貢揚州之域漢海陵縣地五代周顯德五年析置靜海軍尋

置通州兼置靜海縣為州治宋天聖元年改曰崇州明道二年

復曰通州政和七年賜郡名曰靜海元至元十五年置通州路

總管府二十一年復為州屬揚州路明洪武初以州治靜海縣

省入 今言靜海縣在州東

本朝雍正二年升為直隸州

州境

東西距四百七十七里
南北距一百二十里

八到

東至海一百九十二里
西至鎮江府丹徒縣界二百八十五里

通之西境高
 寶之東境
 湖高作陸者
 以通境之民
 皆食沿海之
 地為鹽場如
 西界苦水累
 而東界反高
 如建瓴淮水
 所以不能由
 入海以鹽場
 復重故也

南至蘇州府昭文縣界三十里

北至揚州府泰州界九十里

東南至海一百四十里

西南至大江七里

東北至海一百十里

西北至泰州界一百七十里

自州治至京師三千六百九十五里

通之東境至海三千里以海之沙漲也它日必全為沿海一界也

土貢

州東沿海沙漲日遠其民不別為田皆求前地或植木條以資利厚也前治中通州上海兩字布以天下而私

管縣二

如臯 泰興

狼山在州南十八里吳越錢傳瓘帥戰艦自東州擊吳吳遣彭

彥章拒之戰于狼山即此

海在州東南接蘇州洋西北接如臯縣東界

大江在州南自揚州府江都縣流入逕泰興縣南與常州府靖

江縣分界又逕如臯縣及州南與蘇州府常熟縣分界東入海

利豐監在州南樂史云古煎鹽之所宋升為監管八場曰金沙

西亭石港利和餘慶呂四馬塘豐利按馬塘豐利掘港三場在

如臯

范公堤在州東北

如臯縣繁難東至州四十五里

有丁堰掘港二鎮巡檢二

漢廣陵海陵二縣地晉義熙中析置如臯縣屬海陵郡隋開皇

初省入寧海唐為海陵縣地五代南唐保大十年復置如臯縣

屬泰州

本朝雍正二年與泰興並屬通州

運鹽河自泰州海安鎮東南流逕縣西北三十里又東南流入

州西北二十里

晉臨江廢縣在縣南

主棧橋在
西或云即春
秋哀仁年
任棧橋也
監署原在
必合於海陵
德社在
生五石
之行不言
不以
中國也

在通州之南
江海會處

泰興縣 疲難東至州二百四十里
右有巡檢二駐印莊及口岸

漢海陵縣地五代南唐昇元三年析置泰興縣屬泰州宋以後

屬揚州

舊縣在今縣北樂史云本海陵縣濟南鎮宋會要乾德二年徙

治柴墟鎮紹興十四年又徙延令邨

海門廳 要

見在人丁

本通州東洲鎮五代周顯德中置海門縣屬通州元末水患徙

治安禮鄉後復圮于海明正德以後皆寄治通州境

本朝康熙十一年省入州乾隆 年又分州境置海門廳設

海防同知駐沙洲直隸江寧布政使司

廳境 東西距 南北距

二百里

八到

東至
西至
南至
北至

江
海

東南至
西南至

東北至
西北至

自廳治至

京師三千七百三十五里

線布

與裕有麥及穀梁

土貢

海門島在廳東南海中李燾長編宋初犯死獲貸者多配隸登
州沙門島及通州海門島有兩處崇明鎮以居豪強難制者東
布洲以居懦弱耆皆令煮海納官至興國五年復令隸鹽亭役
使

故城在廳東一百七十五里

節度政和三年升平江府屬兩浙路元至元十三年改平江路

屬江浙行省明初改蘇州府

本朝為 吳松嘉興 布政使司按察使司治所織造

關務 駐軍 海防同知駐常熟太湖同知駐東

府境 東西距二百二十里 南北距二百五十里

八到 東至太湖倉州界一百二十里 西至常州府宜興縣界一百里

南至浙江嘉興縣界一百里 北至大江通州界一百五十里

東南至松江府青浦縣界一百二十里 西南至浙江長興縣界一百三十里

東北至通州界一百五十里 西北至常州府江陰縣界一百六十里

自府治至京師二千七百二十里

土貢

香	班布	錦	綾	絹	紗	羅	盛澤綿	苧布	藥
草履	扇	玉器	太湖石	葛布	夫容	汗衫			
口魚	銀魚	蓴	楊梅	梨	菱	櫻桃	佛手		

柑 枇杷 橘
頂山栗

管縣九

吳 長洲 元和 崑山 新陽 常熟 昭文 吳江

震澤

吳縣

衝繁疲難郭下
種皮松出光福鎮

有寶蘇錢局橫塘橫金光福三鎮縣
丞駐木瀆巡檢三駐光福角頭東山

春秋吳國都秦置吳縣自漢迄今不改

隋志有黃山亭

包山在縣西南太湖中山有林屋洞又銅坑山亦在縣西南左

思吳都賦所謂采山鑄錢處也

有和山印文格在太湖中

太湖在縣西南禹貢揚州震澤底定周禮揚州藪曰震澤班固

云吳縣巨區澤在西古文以為震澤

長洲縣

衝繁疲難郭下

有陸墓蠡口望亭三鎮巡檢駐吳塔

唐萬歲通天元年析吳縣置乾元二年置長洲軍大曆五年軍

北中多天北
如車物

廢縣如故迄今不改

有長江之白之天也

松江自太湖分流逕吳江縣東北流入縣境又東逕昆山入太倉州界古笠澤也亦名南江左傳哀公十七年越伐吳吳子禦之笠澤班固云吳縣南江在南東入海張守節云蘇州東南三十里名三江口一江西南上七十里至太湖名曰松江卽古笠澤江也又婁江在縣東婁門外上承太湖東流逕昆山縣入太湖州界

運河自浙江秀水縣流逕震澤吳江入縣界又西北入吳縣界爲胥江爲南濠又北繞白公堤望亭入無錫縣界

干隧在縣西北戰國策禽夫差于干隧

許墅關在縣西北吳地記本名虎嘜唐諱虎錢氏諱嘜改爲許市平江記事後人訛舊因于許字點水爲許市訛爲墅迄今兩

稱之元置抽分司宣德四年廢景泰間設鈔關今不改

元和縣

衝繁疲難郭下

有姑蘇望亭二驛夷亭甫里二鎮縣丞駐舟直巡檢駐周莊

本朝雍正二年析長洲縣置

虎丘山在縣西北吳越春秋闔閭冢在闔門外虎丘

崑山縣

疲難西至府七十里

有丘虛泗橋安亭三鎮巡檢駐石浦

漢婁縣地梁天監六年改置信義縣大同初又分信義置崑山

縣因縣有崑山得名元元貞元年升州明洪武二年仍降為縣

澱山湖在縣南八十里滙蘇湖嘉興三府之水由西南趨入吳

淞江

崑山石山也一名玉峯

婁縣故城在縣東北三里婁縣村信義廢縣在縣西二里

南武城在縣西北班固云婁縣有南武城闔閭所起呂候越

新陽縣

疲難西至府七十二里

有蓬閬一鎮巡檢駐巴城

本朝雍正二年析崑山縣置

常熟縣

繁疲難南至府九十里

有慶安福山許浦三鎮巡檢駐黃泗浦港

漢吳毘陵二縣地晉太康四年分吳縣虞鄉置海虞縣東晉咸

康七年又分毘陵置南沙縣梁增置信義郡以海虞南沙二縣

屬之大同六年又分置常熟縣隋平陳郡廢并所領海虞南沙

等縣入常熟又于縣置常州尋移州治晉陵以縣屬吳郡元元

貞元年升常熟州明洪武初仍降為縣

琴川

虞山在縣西括地志作海禺山

有東西二湖在西以外白茅山有泉

海虞故城在縣東晉東海僑郡在縣北南沙廢縣在縣西北五

十里南沙鄉又梁興國廢縣在縣東

昭文縣

繁難南至府九十里

有梅李一鎮巡檢駐白茆

本朝雍正二年析常熟縣置

知曰有以兩江注
臨及江注以兩江
白茆福山若四指
浦之大浦宋景
祕中之仲陸疏
之序此中善統
元季張士誠命
呂珍治長九十
里原州能文此
一不後也即承
中及原志宏
迄元年徐世宗
請元身李元副
隆慶三年海
瑞美麻六年林
應訓五次後
而充副以双店
海瑞趙之東北江
沙局於移就東
南開射以兩射
丈然自郭此吳
松如以尤易於
若以地為仰宗

新置河運使
使北以形及南
是也申度以之
北江多此沙河
障氏占西田於
沙口西沙塞河
月有田占以左
右五橫應益
錢世支以於
水方力弱不足
刷沙河口運河
海塘亦海河以
當南之廢

大江自常州府江陰縣流入縣境又東流入海

吳江縣 衝繁難北少西至府四十五里

汾陽印產塘在縣北三里

有簡邨嚴幕盛澤
三鎮縣丞駐盛澤
巡檢二駐同里及

漢吳縣地唐曰松陵鎮五代梁開平三年吳越分置吳江縣屬

蘇州元元貞元年升為州明洪武初仍降為縣

白蜆江在縣東南即古東江也宋元祐中單鏐議開白蜆江使

太湖水由華亭入海又三江口在縣北吳越春秋越王將選死

士出三江之口入五湖之中

長堤在縣東吳江古無陸路唐元和五年蘇州刺史王仲舒始

擁土為塘宋慶歷二年以松江風濤漕運多敗舟遂接續松江

長堤界于江湖之間堤東則江西則湖橫截江流五六十里治

平五年知縣事孫覺易以石元至正六年那海復增修高廣

乾隆府廳州縣圖志卷七

震澤縣

衡繁難北少西至府四十五里

有八赤一鎮巡檢駐平望

本朝雍正二年析吳江縣置

鶯脰湖在縣西南源自天目山東流至荻塘會爛溪水併出此

松江府

繁疲難

原額人丁二十萬九千九百四
又滋生人丁五千二百九十二

禹貢揚州之域春秋吳地後屬越戰國屬楚秦屬會稽郡漢為

會稽郡婁縣由拳海鹽三縣地後漢分屬吳郡隋為崑山縣地

唐天寶十載始析置華亭縣屬蘇州五代時吳越分屬秀州宋

屬嘉興府元至元十四年始于縣置華亭府十五年改松江府

屬嘉興路二十九年屬江浙行省泰定三年罷府天曆初復故

明亦曰松江府

本朝因之分巡松太道駐上海分防同知駐川沙通判駐栢林

蘇松常鎮皆屬海鹽引地
 近日清遠皆
 遠代山和松元
 若松江東南有
 地曰岱山濱海
 長好里草草不
 其斥鹵天也其
 長以木板承滿
 睡而為甚不
 火煎也其不
 可查之其法稅
 之亦何商不允
 故由松江入太湖
 夏末境或由
 江至渠湖而
 港盡南北皆受
 管私之患

府境

東西距一百六十里
 南北距一百五十二里

八到

東至大海一百里有海塘在海其山在金山
 西至蘇州府吳江縣界六十里
 南至大海七十二里
 北至蘇州府崑山縣界八十里

其地在金山

南至蘇州府崑山縣界八十里
 北至蘇州府崑山縣界八十里

其地在金山

南至蘇州府崑山縣界八十里
 北至蘇州府崑山縣界八十里

其地在金山

南至蘇州府崑山縣界八十里
 北至蘇州府崑山縣界八十里

其地在金山

南至蘇州府崑山縣界八十里
 北至蘇州府崑山縣界八十里

其地在金山

南至蘇州府崑山縣界八十里
 北至蘇州府崑山縣界八十里

其地在金山

南至蘇州府崑山縣界八十里
 北至蘇州府崑山縣界八十里

其地在金山

南至蘇州府崑山縣界八十里
 北至蘇州府崑山縣界八十里

其地在金山

南至蘇州府崑山縣界八十里
 北至蘇州府崑山縣界八十里

其地在金山

南至蘇州府崑山縣界八十里
 北至蘇州府崑山縣界八十里

其地在金山

南至蘇州府崑山縣界八十里
 北至蘇州府崑山縣界八十里

以後兼為崑山縣地唐天寶十年始析置華亭縣

漢由拳海鹽婁三縣地三國吳以後為嘉興海鹽婁三縣地梁

華亭縣

繁疲難郭下

有亭林葉謝曹涇柘林沙岡五鎮縣丞駐曹涇巡檢駐金山

華亭

婁

奉賢

金山

上海

南匯

青浦

管縣七

土貢

綾 三梭布 花毯 鹽 談牋 顧繡 鶴 魚
 沙鈎 天花粉 黃雀 蕁 蘭筍 山茶 桃

海鹽故城在縣南六十五里梁前京廢縣在縣南八十五里以

近京浦因名

築耶城在縣東三十五里昔袁山松築

海府境上海南滙奉賢華亭金山五縣並濱海北抵太倉州南

入浙江界舊有捍海塘東北自嘉定縣寶山迤西南至浙江海

鹽縣澉浦亘三百三十里內外皆有溝塘相夾內曰運鹽河又

曰橫港外曰塹濠又曰護塘溝前代屢經增修

婁縣 疲難郭下 有風涇一鎮縣丞駐白龍潭巡檢駐小徵

漢縣名唐以後為華亭縣地

本朝順治十三年析置與華亭縣並治郭下

華亭谷在縣西吳地記谷周回二百餘里陸遜封華亭侯即此

樂史云華亭谷水下通松江

梁胥浦廢縣在縣西南

奉賢縣疲難西至府九十里

有陶宅南橋四團三鎮縣丞駐四團巡檢駐南橋

本朝雍正二年析華亭縣地置

金山縣疲難北至府七十二里

有金山驛朱涇一鎮巡檢駐朱涇

故小官鎮明洪武十九年建金山衛

本朝雍正三年改為縣以縣東南九十里金山得名

黃浦江首受三泖東流逕縣北至上海縣東北與吳淞江合

上海縣繁疲難西南至府九十里

有吳淞烏涇吳會閔行四鎮巡檢二駐吳淞及黃浦江

元至元二十九年析華亭置

滬瀆在縣東北松江下流也晉袁山松築滬瀆壘傅孫恩卽此

海關在縣東北黃浦江南巡撫侍郎委官權稅

南匯縣

繁疲難西至府一百二十里

有下沙一鎮巡檢駐

本朝雍正三年析上海縣置

有新場鎮西五十里浦鎮在浦江支河北

青浦縣 疲難東南至府五十里

有酒涇金澤朱家角趙屯盤龍黃渡七寶七鎮縣丞駐七寶巡檢二駐澱山新涇

明嘉靖二十一年析華亭上海二縣置青浦縣三十二年廢萬

曆元年復置

本朝雍正三年又析青浦置福泉縣尋省

松江源出太湖自蘇州府崑山縣流入縣北又東逕上海縣與

黃浦江合又東入海曰吳淞海口澱山湖在縣西三十里

舊縣在今縣東北三十五里即古青龍鎮也

常州府 衝繁疲難

原額人丁五十九萬三千七百八十六
又滋生人丁五千二百三十九

禹貢揚州之域春秋時屬吳延陵季子食采于此秦為會稽郡地漢為會稽郡毘陵縣後漢分屬吳郡三國吳分置典農校尉晉太康初置毘陵郡元帝以避東海王諱改為晉陵郡隋開皇九年郡廢置常州大業初復曰毘陵郡唐武德三年復曰常州天寶初復曰晉陵郡乾元初復曰常州五代屬南唐元至元十三年升常州路明仍為常州府

府境 東西距一百九十里 南北距二百八十五里

八到 東至蘇州府常熟縣界一百四十里 西至鎮江府丹陽縣界五十里 南至浙江長興縣界二百里 北至大江北岸通州泰興縣界八十五里

東南至蘇州府長洲縣界一百四十里 西南至安徽廣德州界二百三十里 東北至通州如皋縣界一百七十里 西北至揚州府江都縣界一百二十里 自府治至京師二千五百三十五里

九龍山 錫山 夫山陽

乾隆府廳州縣圖志

土貢

綢緞

布

紙

蠟

子鱗魚

石蠶

蒲履

席

茶

薯

管縣八

武進 陽湖

無錫

金匱

江陰

宜興

荆溪

靖

江

武進縣

衝繁疲難郭下

有奔牛青城阜通三鎮巡檢二駐

漢置毘陵縣晉永嘉五年改曰晉陵唐垂拱二年析置武進縣

明洪武初復省晉陵縣入焉

西州里奔牛東南有立塘

大江在縣北自鎮江府丹陽縣流入又東逕江陰縣入蘇州府

界班固云毘陵北江在北東入海

運河在縣城南自蘇州府吳縣界流入逕無錫縣城東又西北

流逕縣南又西北入鎮江府界西蠡河在縣西南亦名南運河

自宜興縣流入北合運河

蘇常二府水戶
 白茅一塘甘自
 北而南由梁溪
 謝為華為入
 莫尚二湖其日
 西而東南長山
 均城在城上連
 瓦南二湖而城
 元和塘北下流
 言巴城傀儡
 河州水三東也
 又錫山長溪四
 句以浮塘之唐
 聖世修水州有
 幹以元之室漢
 皆東入白茅
 塘康世寺西
 蒸十丞天利溪
 自支塘反
 家仁慈河口
 路王初至海口
 大馬橋凡三里
 以丈積土坊方
 用夫數人又築
 堤厚水師工

縣故城在今縣西北七十里吳大帝改丹徒為武進晉武帝復

改武進曰丹徒又分丹徒曲阿二縣地置武進縣梁改為蘭陵

隋省晉蘭陵僑郡城在縣西北九十里姑幕僑縣城在縣東南

陽湖縣繁難郭下有橫林一鎮巡檢駐馬蹟山

本朝雍正二年析武進縣置以縣東五十里陽湖得名

馬蹟山在縣東六十里宋置馬蹟山寨元置巡司明初下常州

俞通海以舟師畧太湖入馬蹟山破張士誠水寨

無錫縣衝繁難西北至府九十里有潘封一鎮巡檢駐高

漢舊縣吳分置典農校尉省縣屬焉晉太康元年復置元元貞

元年升為州明洪武初復舊

錫山在縣西周秦間山產鉛錫漢興始乏古諺曰有錫爭無錫

寧遂以名縣

梁谿在縣西門外源出縣西慧山相傳古谿極溢梁大同中重浚故名

太湖在縣西南三十里宜興縣東四十五里

泰伯城在縣東南三十里今日梅李鄉劉昭云無錫縣東皇山

有泰伯冢又闔閭城在縣西南五十里近太湖故址猶存

金匱縣繁難西至府九十里 有望亭一鎮巡檢駐

本朝雍正二年析無錫縣置以縣城中金匱山得名

江陰縣繁疲難西至府七十里 有楊舍夏港申浦三鎮巡檢駐顧山

漢毘陵縣晉太康二年析置暨陽縣梁太平三年析置江陰縣

兼置江陰郡隋開皇九年郡廢縣仍屬毘陵郡唐武德三年置

暨州九年州廢屬常州五代南唐昇元中置江陰軍宋熙寧四

年軍廢建炎四年復置二十七年廢三十一年復置元至元十

名山

孤山

正門

唐

四年升江陰路後降為州屬常州路明初改曰連洋州尋復為

江陰州洪武初改州為縣

申港在縣西三十里一名申浦

縣故城在今縣治東今名古城巷暨陽故城在縣東四十里晉

利城僑縣城在縣西十五里利城鎮有子城基

宜興縣 疲難北至府一百二十里

有湖汶楊巷二鎮縣丞駐楊巷巡檢駐鍾溪及

為義興縣以旌周祀以記三空之也

漢置陽羨縣晉永興元年于縣置義興郡隋初郡廢改縣曰義

興唐武德七年置南興州八年州廢仍屬常州宋太平興國初

改曰宜興縣元至元十五年升宜興府二十年仍降為縣二十

一年又升為府兼置宜興縣為府治元貞初府縣俱廢改為宜

興州明洪武初復曰宜興縣

乾隆府廳州縣圖志

陽羨故城在縣南五里一名蝦虎城晉國山故城在縣西南五

十里永豐鄉西臨章溪際章故城在縣西北五十里義鄉故城

在縣東南八十里義山下宋綏安故城在縣西南八十里

章浦亭在縣西二十五里臧榮緒晉書周處封章浦亭侯又有

山山亭風土記後漢蔣澄為山山亭侯西至有口天城即永安仙切有長橋在荆溪上

荆溪縣 疲難北至府一百二十里有巡檢二駐張渚及湖

本朝雍正二年析宜興縣置張渚有狗山

國山在張渚今神廟在縣西南三十五里吳孫亮五鳳二年陽羨離里山大石

自立孫皓天璽元年封禪為中嶽改為國山西有長坑湖即洮湖

荆溪在縣南以近荆南山得名下注震澤班固云中江出蕪湖

西東至陽羨入海樂史云荆溪即漢志中江水也

靖江縣 難西至府一百五十里 有陳阜生祠堂新豐市三鎮

升為鎮江府屬兩浙路南宋屬浙西路元至元十三年升鎮江

路總管府明初曰江淮府尋曰鎮江府

本朝因之分守常鎮通道駐此

府境 東西距二百二十里 南北距一百三十六里

八到 東至常州府宜興縣界一百六十里 西至江寧府句容縣界六十里 南至常州府武進縣界一百八里 北至揚州府江都縣界二十八里

東南至宜興縣界二百十里 西南至廣德州建平縣治三百七十里 東北至常州府靖江縣界一百二十里 西北至揚州府儀徵縣界七十里

自府治至京師二千三百三十五里

土貢 紋綾 布 銅器 鐵 魚 班竹 茅山石 石鐘 乳 藥 香草 薺 芫

管縣四

丹徒

丹陽 溧陽 金壇

丹徒縣

衝繁疲難郭下

有丹徒炭渚二驛丹徒高資諫壁
大港新豐五鎮巡檢三駐高資安
港丹徒鎮

春秋吳朱方邑後屬楚更名谷陽秦置丹徒縣三國吳嘉禾三
年改曰武進縣晉太康二年復曰丹徒為毘陵郡治永嘉末為
晉陵郡治永和中僑置郊縣為南東海郡治義熙九年移晉陵
郡還晉陵并以丹徒屬南東海郡隋開皇九年改為延陵縣省
丹徒入之十五年為潤州治大業初州廢屬江都郡唐武德三
年復曰丹徒為潤州治

有萬里橋曰潤州

北固山在縣北南史京城西有別嶺入江高數十丈號曰北固
焦山在縣東九里大江中亦名譙山蒜山在縣西九里晉隆安
五年孫恩浮海奄至樓船千艘鼓噪登蒜山劉裕擊破之氏父
山在縣西北七里大江中一名伏牛山亦名浮玉山李吉甫云

乾隆府廳州縣圖志

卷七

土俗謂之金山

東五里有京峴山

大江在縣西北自江寧府句容縣界流入與揚州府江都縣分

界又東逕丹陽縣入常州府界亦名京江

江西南有彭湖胡豆湖

運河自常州府武進縣流逕丹陽縣南又西北逕縣西又北踰

大江入揚州府界

潤浦在縣東隋置州取此為名亦名東浦

縣故城在今縣東南丹徒鎮土人稱為舊縣

徐陵亭在縣西南圖經稱徐州記京口先為徐陵其地蓋丹徒

之西鄉京口里也

丹陽縣

衝繁疲難西北至府七十里

有雲陽驛呂城延陵二鎮巡檢二駐呂城包港

戰國楚雲陽邑秦曰曲阿漢置曲阿縣三國吳嘉禾三年改曰

雲陽晉太康元年復曰曲阿縣唐武德三年于縣置雲州五年改曰簡州八年州廢屬潤州天寶初改曰丹陽縣

練湖在縣西北周八十里唐永泰中刺史韋損因廢塘復置以

溉丹陽延陵金壇之田新豐湖在縣東南晉元帝時張闔為晉

陵內史立曲阿新豐塘溉田八百餘頃

晉延陵廢縣在縣南三十五里今為延陵鎮

在曲阿北唐三傳立

劉繇城在縣西南

大業壘在縣北晉咸和三年蘇峻之亂郗鑒于曲阿北大業里

築壘以分賊勢又虔亭壘在縣東有神亭

長岡埭在縣西南破岡瀆吳雲陽七埭之一也齊永泰元年王

敬則自會稽舉兵西上過五陵口曲阿令丘中孚收船艦鑿長

岡埭瀉瀆水以阻其路

在曲阿北

乾隆府廳州縣圖志

卷七

阜陽府鳳州縣志卷之十一

十一

齊高帝泰安陵在縣東北武帝景安陵在縣東三十二里明帝興安陵在縣北二十四里鎮江府志高武明三帝陵並在金牛

山

梁武帝修陵在縣東三十一里簡文帝莊陵在縣東二十七里

地名三城港

溧陽縣繁疲東北至府二百四十里

有舉善覽橋廣道三鎮

漢舊縣三國吳省晉太康元年復置隋開皇十八年併入溧水

唐武德初復置元至元中升為溧陽路尋降為縣元貞初又升

為州明初復為縣吳分溧陽為兩縣武以日世又分為兩溧元貞九年省在吳分溧陽建康縣界地

本朝初屬江寧府雍正八年改屬

平陵山在縣西北三十五里鐵山在縣東南五十里新唐書溧

陽縣有鐵卽此又有鐵冶山在縣西南七十里一名鐵峴山圖

經稱丹陽記云永世縣南鐵峴山出鐵揚州鼓鑄之地銅官山在縣東南五十八里圖經昔嘗出銅故名

溧水在縣西北四十里亦作陵水一名瀨水又名永陽江卽班固所謂中江也又昇平湖在縣西七十里亦舊中江所經之地縣故城在今縣西北今謂之舊縣邨晉永世廢縣在縣南今俗稱故縣平陵廢縣在縣西北

金壇縣

繁波難北至府一百六十里

有巡檢駐湖溪

漢曲阿縣地隋大業末析置金山縣唐武德八年省入延陵縣

垂拱四年復置改曰金壇縣

新州長官

茅山在縣西與句容縣接界樂史稱河圖云句曲之山金壇之陵故縣以名焉

神亭在縣西北太史慈遇孫策于神亭卽此

太倉州

繁疲難

有雙鳳一鎮巡檢二駐七浦及甘草

原額人丁一十七萬三千三十七
又滋生人丁一萬三千四十一

漢婁縣地梁以後為崑山縣地元為崑山州地明吳元年置太倉衛洪武十二年又置鎮海衛宏治十年始割崑山常熟嘉定

三縣地置太倉州屬蘇州府

本朝雍正二年升直隸州海防州同知駐茜涇

州境

東西距二百一十里
南北距一百六里

八到

東渡海至崇明縣東大海二百里
西至蘇州府新陽縣界一十里

南至松江府上海縣界六十六里
北至蘇州府文縣界四十一里

東南至松江府上海縣界一百二十里
西南至松江府青浦縣界六十里

東北至大海七十里
西北至蘇州府常熟縣治一百里

自州治至京師二千八百四十里

物以出太... 東北... 陽... 分... 今... 七...

土貢 紵布 棉花 大粗布 崇明大布 涼鞞

管縣四 土白... 陽城... 江... 崇明... 崇明... 崇明... 崇明...

鎮洋 嘉定 寶山 崇明 崇明... 崇明... 崇明... 崇明...

海州境並東濱海去州城東北七十里崇明懸居海中

婁江自蘇州府崑山縣流入環州城南而東至七十里婁河口

入海元時海運取道于此 七... 崇明... 崇明... 崇明...

鎮洋縣 繁附郭分治南偏 有舊涇沙頭二鎮

本朝雍正二年析太倉州置

嘉定縣 疲難北至州三十六里 有外岡安亭南翔三鎮縣丞駐南翔巡檢駐諸翟

漢婁縣地梁信義縣地隋唐為崑山縣嚶城鄉宋嘉定十年析

置嘉定縣元元貞元年升為州明洪武二年復為縣屬蘇州府

本朝雍正二年改屬太倉州 城內有清錢塘野林注曰...

松江在縣南三十六里又東逕寶山縣西南與松江府上海縣

接界

滬瀆城在縣西南晉隆安二年袁山松為吳郡太守時所築亦

名山松城

崇明縣

繁難南至州五十七里

有楊家河新鎮猶獵三鎮 巡檢駐猶獵

唐為海中沙洲五代時楊吳置崇明鎮屬通州海門縣宋嘉定

十五年置天賜鹽場元至元十四年升為崇明州屬揚州明洪

武二年降為縣宏治十年置太倉州以縣屬焉

淡水洋在縣境東沙東北

舊州在今縣東北

寶山縣

繁波難西至州九十里

有高橋江灣大場羅店四鎮縣丞駐高橋

本朝雍正二年析嘉定縣吳淞所地置以縣南寶山得名

安徽境眾水歸併合表

大江	皖水 大雷水 青弋水 淮水 姑孰水 蕪湖水 自陽水 海今改從 西出江 濡須水 巢湖	肥水 西濠水 洛水 汝水 渦水 池水 夏肥水 泚水 北肥水 沱水 潁水 汝水	決水 江 細水 柳水	施水	吉陽水 練溪水 汶水 大鄣水	清流 襄水
淮水						
潁水						
肥水				肥水 <small>小注：一在東一在 在考北入淮 水注：水之在泰西 第十已入借交日 及口 北一水在宿州縣 岡在臨邑陸山北 入淮</small>		
漸江水						
涂水						
江						

乾隆府廳州縣圖志卷八

賜進士及第翰林院編修充 國史館纂修官 臣 洪亮吉撰

安徽布政使司

安慶府 衝繁難

原額人丁五萬一千七十九
又滋生人丁一千四百十八

禹貢揚州之域春秋時為皖國漢為皖縣屬廬江郡後漢建安末移廬江郡治此三國屬吳晉安帝改皖置懷寧縣兼置晉熙郡梁末置豫州大寶元年改曰晉州北齊天保六年改曰江州陳大建五年復曰晉州隋開皇初郡廢改州曰熙州大業三年改曰同安郡唐武德四年改曰舒州二年置總管府貞觀元年府罷天寶元年復曰同安郡至德二載改盛唐郡乾元元年復曰舒州五代屬吳後屬南唐宋政和五年置德慶軍節度紹興

十七年改曰安慶軍慶元元年升為安慶府元至元十四年置

安慶路總管府明洪武初改曰寧江府六年復曰安慶府

本朝先為巡撫部院及按察使司治所乾隆二十五年又移安

徽布政使司治此

府境 東西距四百五十里 南北距二百七十五里

入到 東至廬州府無為州界一百五十里 西至湖廣蕪州界三百里

南至池州府東流縣界九十里 北至廬州府舒城縣界一百八十里

東南至池州府界一百二十里 西北至江西九江府治四百十里

東北至無為州治三百二十里 西北至六安州界二百八十里

自府治至京師二千七百里

土貢 紵布 酒器 鐵器 蠟 茶 長春藤 石斛 白朮 百合 葛粉

管縣六

懷寧 桐城 潛山 太湖 宿松 望江

懷寧縣 衝繁難郭下

有寶皖錢局練潭驛皖口長風三橋
三鎮巡檢二駐長風三橋

春秋時皖國在縣西北漢皖縣地晉安帝置懷寧縣在今潛山縣治宋端平二年始隨安慶府移治于此

大江自湖廣黃梅縣界流入逕宿松望江及縣西又東北逕桐城縣入廬州府界與江西湖口彭澤二縣及池州府東流貴池

銅陵三縣對岸 西九十石牌口

呂蒙城在縣東二十里梅城在縣北七十里

皖口鎮在縣西十五里皖水入江之口也三國吳嘉禾六年使諸葛恪屯于廬江皖口長風夾在縣東五十里即古長風沙宋史周湛傳湛為發運使以舒州長風沙其地最險鑿河十里避之人以為利

桐城縣

衝繁難 西南至府一百二十里

有陶冲呂亭二驛
練潭從陽二鎮
巡檢四駐六百丈練潭鎮北硤馬踏石

東九十里曰同山曰左十里曰右十里曰北六里曰西十里曰南十里曰西十里曰南十里曰西十里曰南十里

春秋時桐國在今縣北漢置從陽縣屬廬江郡後漢省梁時復置兼置從陽郡隋開皇初郡廢十八年改縣曰同安屬同安郡唐屬舒州至德二載始改曰桐城

從陽河在縣東南一百二十里漢書武帝紀薄從陽而出即此今日練潭河也北有桂車水

從陽故城在縣東南隋同安故城在縣南劉宋陰安僑縣在縣東南呂亭廢縣在縣東北

魯鎮城在縣南七十里

潛山縣 衝繁東南至府一百二十里

有青口驛石潭一鎮
巡檢駐天堂寨

漢皖縣地晉以後為懷寧縣地宋端平三年徙廢元至治三年

光緒六年壬午
五月五日
蛟自北入南
以出城內死者
年餘

始分懷寧之清朝玉照二鄉改置潛山縣

皖山在縣西北舊傳山之南為皖山北為潛山東為天柱山

皖水今名長河源出縣西北天堂山東南流合潛水至懷寧縣

西南入江潛水今名前河源出天堂山相近之羅源山曰羅源

澗東南流逕縣城北又東合皖水

唐皖城故城梅城故城在縣北皖陽故城在縣北二十二里安

樂故城在縣南

同安監在縣東宋熙寧八年置鑄銅鐵

吳塘陂在縣西潛水所經三國魏劉馥為揚州刺史與治吳塘

諸場以溉稻田歷代修築

本朝康熙十一年復修

太湖縣 衝難東南至府二百二十里

有小池驛馬路口一
鎮巡檢二駐後部白

漢皖縣地宋元嘉二十五年以豫部蠻民立太湖左縣屬晉熙郡後省泰始二年復置隋開皇初改縣曰晉熙十八年復曰太湖以縣西太湖得名

故縣在今縣東北二里齊東陳廢縣在縣東四十四里唐青城廢縣在縣東

宿松縣

衝繁難東北至府二百六十里

有楓香驛便民倉
歸林灘二鎮巡檢
二駐小孤山涇江

漢松滋侯國後漢省梁時置高塘郡隋開皇初廢郡改縣曰高塘十八年又改曰宿松

雷池亦曰大雷江一曰大雷口今名揚溪河源出湖廣黃梅縣界逕縣西北又南流至望江縣入江

漢松滋廢縣在縣北五十里舊縣埠其河亦曰舊縣河

望江縣

簡東北至府一百二十里

有華陽雷港吉水陽灣香州馬頭六鎮巡檢尉

漢皖縣地東晉安帝置新治縣屬晉熙郡陳因大雷戍置大雷

郡隋開皇初郡廢十一年改縣曰義鄉十八年又改曰望江唐

武德四年于縣置高州尋改智州七年州廢屬嚴州八年屬舒

州有古硯

連塘城在縣西

徽州府繁疲難

原額人丁二十一萬八千三百一十三
又滋生人丁八百二十四

禹貢揚州之域春秋屬越戰國屬楚秦屬郿郡漢改丹陽郡都

尉治歙建安十三年孫權分屬新都郡晉屬新安郡梁末分置

新寧郡陳省新寧仍屬新安郡隋開皇九年平陳省郡始改置
 歙州治休寧縣大業三年改歙州為新安郡義寧元年始移治
 歙縣唐武德四年置歙州總管府貞觀元年府罷天寶元年復
 曰新安郡乾元元年復曰歙州五代初屬吳後屬南唐宋宣和
 二年改曰徽州元至元十四年升徽州路二十五年明太祖改

興安府吳元年改徽州府

府境

東西距三百九十里

八到

南北距二百二十里

東至浙江昌化縣界一百二十里	西至浙江浮梁縣界二百七十里	南至浙江遂安縣界一百里	北至寧國府太平縣界一百二十里	東南至嚴州府淳安縣界一百十里	西南至江西樂平縣界二百七十里	東北至寧國府寧國縣界一百五十里	西北至池州府石埭縣界一百六十里	自府治至京師二千八百五十里
---------------	---------------	-------------	----------------	----------------	----------------	-----------------	-----------------	---------------

土貢

麻布 白苧 筆 紙 黃連 銀鉛 桃花米 柿
心 黑木 硯 墨 茶 木 竹 漆 問政山笋
玉面狸 榧子 石耳 蠟 桐油 翼魚 藥

管縣六

歙縣 休寧 婺源 祁門 黟縣 績溪

歙縣

繁疲郭下

有街口新館嚴寺三鎮巡檢二駐黃山街
口王干寨

麓寺有風山
台西遊有松
之務屬山
加上卷收

漢舊縣屬丹陽郡為都尉治隋開皇九年省入休寧縣十一年
復置隋義寧初汪華始于此築城自休寧移郡治于此

黃山在縣西北六十里與寧國府太平縣接界原名北黟山唐

天寶六載改今名飛布山在縣北一名布射山一名勒山昔因

寇亂有歙縣主簿率百姓保據此山故新唐書云歙有主簿山

也烏聊山在縣城內東南隅吳志歙賊帥毛甘萬戶屯烏聊山

漸江水在縣南源出婺源縣界東逕休寧縣東南三十五里與

黃山以北之山入地
秋浦亦之山
宣之太平亦之
山入舒浦西之
山入之

吉陽水會曰率口又東入縣境合練溪水謂之新安江入浙江

嚴州府界

唐北野廢縣在縣北歸德廢縣在縣西南

休寧縣 繁疲東至府六十里 有巡檢駐坎厦

後漢建安十三年孫權分歙縣置黎陽休陽二縣屬新都郡三

國吳時避孫休諱改休陽為海陽晉又改為海寧劉宋大明八

年省黎陽入海寧梁末又分置新寧郡治此陳郡廢隋開皇中

于縣置歙州十八年改縣曰休寧

齊雲山在縣西四十餘里

汝水在縣南源出白際山北流二十里入浙水圖經云按其道

里即李吉甫所云浙水也

休陽廢縣在縣西黎陽廢縣在縣東南海陽廢縣在縣東萬歲

山上

五城在縣西南

婺源縣

繁蕪東北至府二百四十里

有三吳高沙二鎮巡檢駐頂村

唐開元二十八年分休寧縣西南界置元元貞元年升婺源州

明洪武二年復舊

一統志北戶嶺水西至德興為樂安江入湖者為山陰江
戶江率山等山為三天子障其障亦至休寧溪之東

率山在縣西北一百二十里圖經其陰水東流為浙東南至海

寧入海其陽水南流為廬西南至彭蠡入湖班固云漸江水出

南蠻夷中東入海

婺水源出縣西北太廣山南流九十里至縣遶城與斜水合縣

以此名焉

縣故城在今縣北清化鎮

祁門縣

蕪難東至府一百八十里

有巡檢駐大洪嶺

漢黟縣南界地唐永泰二年置縣曰祁門分黟浮梁二縣六鄉

廣焉以縣東北一里祁山得名

林歷山在縣西八十里今止名歷山

此山至浮梁入湖者曰昌江

縣故城在今縣西唐永泰元年賊方清于此偽置昌門縣刺史長孫全緒討平之因其舊城置縣改名祁門大歷五年又移于

東面臨大溪西枕小山

梅銷城在縣西十五里

黟縣 簡東南至府一百四十里

有魚亭廟口二鎮

漢舊縣隋開皇中縣廢十一年復置

吉陽水一名黟水源出縣東北十五里吉陽山至休寧縣率口

入浙水

縣故城在今縣東五里

績溪縣 疲難西南至府六十里 有巡檢駐溪寨

梁大通元年分歙縣置梁安縣陳廢唐大歷二年復分歙置績溪縣李吉甫云北有乳溪與徽溪相去一里竝流離而復合有如績焉因名

大障山在縣東六十里吳越于此分界山海經三天子障山郭璞注今在歙縣東謂之三王山有大鄣水郭璞又以謂卽浙江水也按大鄣水出績溪縣東南至歙縣界練溪始與漸水會或亦漸水之別源耳又徽嶺山在縣西北李吉甫云涇水所出梁安廢縣在縣西南 考山在縣北

汪王城在縣東

寧國府 繁難

原額人丁六萬一千七百六十三
又滋生人丁五百二十

秦以前同徽州府漢元封二年改置丹陽郡治宛陵晉太康二
 年改丹陽置宣城郡仍治宛陵宋元嘉五年割屬南豫州泰始
 二年還屬揚州四年又僑置南豫州治宣城郡五年罷齊永明
 二年仍屬南豫州梁承聖元年又于郡置南豫州隋平陳郡廢
 改州曰宣州大業初復曰宣城郡唐武德三年復曰宣州兼置
 總管府貞觀元年罷府天寶初復曰宣城郡乾元初復曰宣州
 景福元年升為寧國軍節度天復三年罷五代楊吳復置宋乾
 道二年升為寧國府元至元十四年升寧國路總管府屬江東
 道明初吳元年改曰寧國府

府境

東西距二百二十里
 南北距三百三十五里

八到

東至廣德州建平縣界六十里
 西至池州府銅陵縣界一百六十里
 南至徽州府績溪縣界二百五十里
 北至太平府當塗縣界一百二十里

東南至浙江於潛縣界二百二十里
西南至池州府石埭縣界三百里
東北至江蘇高淳縣界七十里
西北至太平府繁昌縣治一百三十里
自府治至京師二千七百四十五里

土貢 銅 鐵 苧 紙 薑 茶 漆

管縣六

宣城 涇縣 南陵 寧國 旌德 太平

宣城縣

繁疲難郭下
累世以凌功山

有水陽黃池二鎮巡檢分駐

漢置宛陵縣初屬鄣郡元封二年為丹陽郡治晉為宣城郡治

隋初改縣曰宣城

敬亭山在縣北一名昭亭山一名查山

青弋水在縣西源出池州府石埭縣之舒溪及太平縣黃山台
流北出麻川口入涇縣與涇水合又北匯為青弋江班固云宛

陵縣清水西北至蕪湖入江

宛陵故城即今縣治按李吉甫云宣城郡在宣州郭下隋自宛陵移于今理則今縣治非漢宛陵之舊矣晉遼道僑縣城在縣北六十里

温城在縣東二十里

彭澤聚在縣西南班固云宛陵有彭澤聚

涇縣 疲難北至府一百里

有桑坑赤灘黃沙三鎮縣丞駐杏村巡檢駐茹麻嶺

漢置縣屬丹陽郡晉改屬宣城郡唐武德三年于縣置南徐州

尋改爲歙州八年州廢仍屬宣州 有黃沙

水西山在縣西南五里琴高山在縣東北二十里下有琴溪

涇水在縣南發源績溪縣徽嶺流入縣界名涇水漢縣以此名

縣故城在縣西三國安吳故城在縣西南

桓公城在縣東四十里烏溪嶺今有石蘭石在縣東七十里晉桓彝遣將軍俞縱守此下又有俞將軍走馬城勇里在縣西北後漢建安中孫策擒太史慈于此

南陵縣

繁難東至府九十里

有鷲嶺一鎮

漢置宣城縣後漢省晉初復置隋開皇初廢入南陵縣唐長安四年始移南陵縣于今治

淮水在縣南班固云桑欽言淮水出陵陽縣東南北入大江

宣城故城在縣東四十里青弋江上晉當塗僑縣在縣北

甘公城在縣北七里

有濠湖通石碣河

永豐陂在縣東南唐咸通五年置既田三萬餘畝又有大農陂

在縣南溉田五萬畝

寧國縣

簡西北至府九十里

有岳山湖樂杜遷三鎮巡檢二駐岳山湖樂

三國吳分宛陵置寧國縣隋平陳省入宣城縣唐武德三年復置

銀山在縣東六十里舊有銀冶久廢

五湖水在縣東北四里

縣故城在今縣南十三里三國吳懷安故城在縣東南

烏石城在縣南九十里

豪塹關在縣東南百二十里路通浙江於潛天目山

旌德縣

繁難北至府二百二十里

有巡檢駐三溪

唐寶應二年析太平縣東界置

箬嶺在縣西南七十里西接太平縣南接歙縣境為二府通道
楚王城在縣北一百里

太平縣

疲難東北至府二百二十里

有巡檢駐宏潭

唐天寶四載析涇縣置永泰中省大歷中復置

縣故城在縣北

池州府 衝繁

原額人丁三萬一千九百七十四
又滋生人丁五千一百一十

秦以前同徽州府漢為丹陽郡之石城縣晉改屬宣城郡梁屬

南陵郡陳置北江州隋為秋浦縣仍屬宣城郡唐武德四年始

置池州貞觀元年州廢仍屬宣州永泰元年復置亦曰秋浦郡

屬江南西道南唐置康化軍宋曰池州池陽郡建炎四年置江

南東路帥府尋罷還屬建康元至元十四年升為池州路明曰

池州府

府境 東西距三百七十里
南北距二百三十五里

八到 東至寧國府南陵縣界一百五十里
西至安慶府望江縣界二百二十里

乾隆府廳州縣圖志卷八

南至徽州府祁門縣界二百二十里
北至安慶府桐城縣界十五里

東南至寧國府太平縣界二百里
西南至江西彭澤縣界二百里

東北至太平府繁昌縣界二百里
西北至安慶府懷寧縣界一百二十里
自府治至京師二千八百里

土貢 銅 鐵 苧麻 棕 茶 紙 漆 薑
厚於竟亦不佳之至

管縣六

貴池 青陽 銅陵 石埭 建德 東流

貴池縣 衝繁難郭下

有池口上清溪靈芝白洋殷家滙李陽河六鎮縣丞駐碧潭巡檢駐李陽河

漢置石城縣屬丹陽郡建安中孫策徙丹陽都尉治此晉初改屬宣城郡隋開皇九年廢入南陵縣十九年復置改曰秋浦唐武德四年于縣置池州貞觀元年州廢遷屬宣州永泰元年復

爲州治五代楊吳順義六年始改名貴池仍爲州治

齊山在縣南三里其西有齊山湖烏石山在縣西一百四十里

唐廣德初爲賊陳莊方清所據有旱池浦有煤穴

大江自江西彭澤縣流逕東流縣入縣北又東經銅陵縣西又

東入太平府界古分江水在縣西今涸班固云丹陽郡石城分

江水首受江東至餘姚縣入海過郡二行千二百里貴池水在

縣西一名池口河秋浦水在縣西南八十里

石城故城在縣西七十里地名鐵店梁南陵郡故城在縣西南

武林城在縣西六十五里

青陽縣衝難西至府八十里有金山陵陽慕善吳潭四鎮

漢陵陽涇二縣地三國吳赤烏中分置臨城縣晉屬宣城郡隋

廢入南陵縣唐天寶元年分涇南陵秋浦三縣地在青陽置青陽縣屬

乾隆府廳州縣圖志

宣州永泰元年割屬池州五代南唐改屬江寧府宋開寶八年

在州東南二十里
還屬池州

九華山在州西南四十里五溪河發源于此

臨城廢縣在縣南五里臨城鎮晉定陵僑縣在縣東北定陵鄉

銅陵縣衝繁西南至府一百二十里
有大通順安黃澣城

漢陵陽春穀二縣地三國吳臨城縣地東晉後為定陵縣地梁

為南陵縣地唐末分南陵置義安縣屬宣州尋廢為銅官冶南

唐保大元年始置銅陵縣屬昇州宋開寶八年改屬池州

銅井山在縣東二十里出銅又銅官山即廢南陵縣之利國監

也在縣南十里南唐置利國場後改為銅官場歲久銅乏場廢

又梅根監在縣東樂史云六朝以來皆鼓鑄于此

鵲頭山在縣北十里左傳昭公五年楚以諸侯伐吳吳敗諸鵲

唐名宣州高
陵知有梅根
池今有梅根
院

岸李吉甫云鵲頭卽春秋時鵲岸宋元嘉末武陵王駿自尋陽東討元凶劭軍于鵲頭

北岸亦有鵲尾鵲州別銅陽序以二如江中州

義安廢縣在縣東順安鎮

劉胡城在縣東四十五里

石埭縣

疲難西北至府一百六十里

有留口一鎮

漢置陵陽縣屬丹陽郡晉初改屬宣城郡咸康二年改曰廣陽隋平陳廢入涇縣唐永泰二年割秋浦青陽涇三縣地置石埭縣屬池州

陵陽山在縣北五里

石埭在縣西有三巨石曰頭埭曰中埭曰三埭

縣故城在今縣西百五十里今名七里街唐歙州故城在縣東漢陵陽故縣在縣東北二里

建德縣

簡東北至

府一百八十里

有永豐一鎮巡檢駐

漢石城縣地唐初為秋浦縣地至德二載始分置至德縣屬江
州又屬饒州永泰元年始屬池州五代楊吳順義初改曰建德
石柱嶺在縣東南五十里有石柱高數丈又十里曰良禾嶺路
通徽州府祁門江西浮梁二縣

梁太原僑郡在縣南今名太原鄉

堯城在縣南又縣北二十里有舜城李吉甫云舊傳兩帝南巡
至此

東流縣

衝難東少北至府一百八十里

有香口吉陽灑汝
趙屯四鎮巡檢駐
吉陽

漢豫章郡彭澤縣地梁置晉陽和城二縣屬太原郡隋平陳仍
廢入彭澤唐會昌初置東流場于和城舊縣五代南唐保大十

一年升為東流縣屬江州宋太平興國三年改屬池州

馬當山在縣西南七十里橫枕大江為古今至險安慶之宿松
彭蠡之九江皆以此山為界又吉陽磯黃石磯竝在縣北瀕江
梁晉陽僑縣在縣東北晉陽鎮

太平府

衝

原額人丁五萬九千三百八十七
又滋生人丁六百五十七

秦以前同徽州府秦為丹陽縣屬鄣郡漢屬丹陽郡晉初分置
于湖縣仍屬丹陽郡咸和初始分丹陽郡于湖僑置淮南郡四
年又僑置豫州宋大明三年割郡屬南豫州五年徙州來治六
年改淮南置宣城郡八年復曰淮南郡泰始三年還屬揚州四
年又屬南豫州五年又還揚州齊永明二年復置南豫州梁末
州廢隋平陳郡廢改縣曰當塗仍屬丹陽郡唐武德三年復于

南唐三年
建雄志
建武
七

當塗置南豫州八年州廢屬宣州五代初屬楊吳後屬南唐保

大末于當塗置新和州尋改雄遠軍宋開寶八年改曰平南軍

太平興國二年升為太平州屬江南東路元至元十四年升為

太平路明為太平府

本朝因之分巡安徽寧池太廣道及分防同知竝駐蕪湖

府境 東西距九十里 南北距二百一十里

入到 東至江寧府溧水縣界八十里 西至和州界十里

南至寧國府南陵縣界一百六十里 北至江寧府江寧縣界五十里

東南至寧國府治一百八十里 西南至池州府銅陵縣界一百六十里

東北至江寧府治一百里 西北至和州治九十里

自府治至京師二千四百六十五里

土貢

銅 鐵 鱔魚 蕁菜 石綠 紗 烏昧

管縣三

當塗 蕪湖 繁昌

牛渚對橫江姑孰對歷陽

當塗縣

衝繁郭下

有薛店青山黃池慈湖四鎮巡檢二駐
采石大信金華村在西北江中

福山在太信
口在蕪湖之南

秦置丹陽縣漢屬丹陽郡晉太康二年分置于湖縣僑立淮南

郡隋平陳郡廢省于湖縣改置當塗縣屬丹陽郡唐武德三年

為南豫州治八年州廢屬宣州乾元元年改隸昇州上元二年

還屬宣州五代南唐于縣置新和州宋為太平州治

九井山在縣南十里伏滔北征記丹陽山南有九井大司馬桓

温所鑿也今五井已竭四井通大江龍山在縣東南十二里青

山在縣東南三十里一名謝公山亦名青林山博望山在縣西

南三十里亦名天門山與和州對岸江西岸曰梁山樂史云楚

人獲吳舨于此山上有却月城牛渚山在縣南東北二十里一

西有有昌山
其山列東梁

名采石與和州相連自三國以後常為重鎮赤金山在縣北十里出好銅與

金類淮南王書及班固所謂丹陽銅也

大江自池州銅陵縣流入經繁昌縣北蕪湖縣西又東北經縣

西境與和州分界有南湖即大信港曰扁担河西北湖里有慈姥山湖白

丹陽湖在縣東南七十里湖心與溧水高淳分界慈湖在縣北

四十里後漢末吳將竺融屯兵于此今湖已湮其餘水流入大

江姑孰水在縣南一名姑浦

丹陽故城在縣東晉書以山多赤柳故名今亦曰小丹陽與江

寧縣接界于湖故城在縣南三十八里三國吳為督農校尉治

梁南丹陽廢郡在縣北

謝公城在縣西北

采石戍在縣西北二十里采石山

蕪湖縣 衝繁難東北至府六十里

陸口對陽城 有魯港驛河口一鎮巡檢駐

春秋吳鳩茲邑漢置蕪湖縣屬丹陽郡以縣東南蕪湖得名晉

咸和四年僑立豫州于此寧康中又僑立上黨郡改蕪湖立襄

垣定陵遂適三縣義熙中省上黨郡為縣宋元嘉九年又省上

黨縣入襄垣隋平陳廢襄垣入當塗五代南唐復分置蕪湖縣

屬金陵府宋開寶末改屬宣州太平興國二年屬太平州

礪磯在縣西七里江中 西有虎橋川在礪磯對面

古中江在縣南亦名蕪湖水班固云蕪湖縣中江出西南東至

陽羨入海唐宋時築銀林五埧中江不復東而宣歙諸水皆由

縣境西出達大江青弋水在縣東南自宣城縣北流入又北逕

當塗縣境合姑溪入江 江中有青墩七礪東北太平府界中

縣故城在今縣東三十里周十九里遺址畧存吳黃武初徙今

乾隆府廳州縣圖志

卷八

治晉南豫州故城在縣東二里今之五面場是也晉上黨僑郡城在縣西南

古鳩茲邑在縣東四十里左傳襄公三年楚子重伐吳克鳩茲卽此

王敦城在縣東北一里

蕪湖鈔關在縣西河南岸將軍港明崇正初設以權商稅爲戶部分司又河北岸河口鎮有抽分廠明成化七年設管竹木之稅爲工部分司今併歸一所巡撫侍郎委分巡兵備道權理

繁昌縣 簡東北至府一百三十里 有黃澣一鎮巡檢二駐

漢置春穀縣屬丹陽郡晉屬宣城郡元帝于縣僑置襄城郡及繁昌縣寧康中改春穀曰陽穀尋罷襄城郡及陽穀縣入繁昌屬淮南郡梁末改置南陵縣兼置南陵郡陳置北江州隋平陳

州郡俱廢以縣屬宣城郡唐長安四年徙廢五代南唐始復置
繁昌縣屬昇州宋初屬宣州太平興國二年改屬太平州

銅山一在縣南二十里一在縣西七里戰鳥山在縣西北一名

靈山三山在縣東北三十五里竝臨大江

鵲洲在縣東北大江中宋泰始二年劉子勛使陶亮屯軍鵲洲

縣故城在今縣西北四十里今為舊縣鎮明天順初移今治春

穀廢縣南陵廢縣竝在縣西北

赭圻城在縣西四十里赭圻嶺下即吳時所置赭圻屯處也

廬州府 衝難

原額人丁二十七萬三千六百
又滋生人丁七千一百七十一

禹貢揚州之域周為舒巢國地戰國屬楚秦屬九江郡漢初為
淮南郡地文帝十六年分置廬江國而合肥縣屬九江郡後漢

為九江廬江二郡地三國屬魏晉仍屬淮南廬江二郡東晉于
有梁天監五年于合肥置豫州改南汝陰曰
 合肥僑置南汝陰郡梁天監五年于合肥置豫州改南汝陰曰
 汝陰郡普通七年改南豫州太清元年又改合州北齊又分置
 北陳郡隋開皇初廢汝陰北陳廬江等郡于合肥縣置廬州大
 業初改州為廬江郡始治合肥唐復曰廬州天寶初復曰廬江
 郡乾元初復曰廬州屬淮南郡五代初屬楊吳後屬南唐置昭
 順軍周改保信軍宋曰廬州廬江郡屬淮南西路元至元十三
 年立淮西總管府明年改廬州路總管府明初立江淮行省于
 此尋改廬州府

本朝因之分防同知駐無為州

府境

東西距三百一十里
南北距三百六十里

八到

東至和州舍山縣界一百九十里
西至六安州界一百二十里

店埠亦七十
至漆身亦七十
至府

南至安慶府桐城縣界二百四十里
北至鳳陽府定遠縣界一百二十里
東南至和州治三百里
西南至湖廣黃州府治八百里
東北至滁州治二百八十里
西北至鳳陽府壽州治一百八十里
自府治至京師二千四百六十里

土貢

礬 漆 白蠟 絲布 絹 石斛

管縣四州一

合肥 廬江

舒城

無為州

巢縣

合肥縣

衝繁疲難郭下

有護城驛店埠石梁青陽長城清水五鎮巡檢二駐石梁青陽

漢置合肥縣屬九江郡後漢為侯國三國屬魏晉屬淮南郡東
晉于此置南汝陰郡改縣曰汝陰隋開皇初復曰合肥為廬州
治

小峴山在縣東七十里齊永元二年蕭懿討裴叔業于壽陽將

直隸州志卷八

十七

步軍屯小峴又有大峴在小峴之東六朝時自壽陽趨建康此為要路

肥水源出縣西南紫蓬山北流二十里分為二其一東流逕縣又東南入巢湖其一西北流二百里至鳳陽府壽州入淮又施水在縣東即肥水分流之一也亦名金斗河滁水在縣東北源出廢梁縣之龍潭又東入滁州全椒縣界

逍遙津在縣東肥水津濟處也孫權攻合肥張遼敗之于逍遙津北

縣故城在今縣北名金斗城遺址尚存漢遼道故城在縣東北今地名清水橋劉宋儋慎縣故城在縣東北今為梁縣鎮

新城在縣西北三十里三國時魏滿寵所築滁陽城在縣東北吳赤烏十三年孫權遣兵斷滁作堰以淹北道遂築此城為守

備

廬江縣

簡北至府一百六十里

有金牛一鎮

春秋時舒國漢初置舒縣屬淮南國文帝十六年分置廬江國治此後為廬江郡治三國時廢為吳魏境上地晉復置屬廬江郡南齊建元二年復為郡治梁為湘州治北齊州廢隋開皇初郡廢改縣曰廬江大業初屬廬江郡唐屬廬州宋改屬無為軍明初還屬廬州府

關山在縣西二十五里三國時曹魏守隘之所石門猶存又銅

坑山在縣東南十里出銅鉛山在縣東北七十里出鉛礬山在

縣東南四十五里與無為州分界出礬

舒縣故城在縣西

有開白口在舒縣江口江津渡也

慕家城在縣東二十里

乾隆府廳州縣圖志

舒城縣

衝繁東北至府一百二十里

有三溝梅心二驛九井曉天二鎮巡檢駐曉天

春秋羣舒地漢置龍舒縣屬廬江郡宋省唐開元二十三年析

合肥廬江二縣地置舒城縣即春秋時舒鳩城屬廬州

龍舒河在縣南三里左傳杜預注廬江西南有龍舒即此水七

門堰在縣西南七門山下共溉田二萬餘頃漢初所築後漢末

劉馥經理之為灌溉之利

有陂岸

高陽城在縣西南二十里頡羹城在縣西北三十里亞父城在

縣東南十五里茆城在縣東南二十里霍湖城在縣南五里周

瑜城在縣西十八里又有花家羊家繆家及團基陽石等城皆

南北朝及南宋初戍守之所

無為州 衝繁西北至府二百六十里

有柵港土橋糝潭黃落河四鎮巡檢四駐

濡須塢在州東北五十里接巢湖漢建安十七年孫權築塢于

此以拒曹操

巢縣 簡西至府一百八十里

有鎮巢驛巡檢駐橐皋

夏商時南巢地周為巢伯國後屬楚為居巢邑秦置居巢縣漢屬廬江郡後漢為居巢侯國晉仍為縣太原中僑置南譙郡改居巢置蘄縣屬焉梁為南譙郡治北齊郡廢隋開皇初改蘄縣曰襄安唐武德三年于縣置巢州七年州廢改縣曰巢屬廬州宋太平興國三年分屬無為軍紹興五年廢六年復置十一年屬廬州十二年還屬無為軍景定三年升為鎮巢軍元至元二十八年罷軍復曰巢縣屬無為州

本朝屬廬州府

坻箕山在縣南三十七里一名踞蹶山春秋昭公五年楚子觀

兵于坻箕山

巢湖在縣西十里界廬江舒城二縣境周四百餘里港汊大小三百六十納諸水以注大江後漢書灤湖出黃金廬江太守以

獻

有姥山在湖中

濡須水在縣南源出巢湖東南流逕無為州東入江一名柵口水又名石梁河

居巢故城在縣東北五里樂史云古居巢城陷為巢湖漢橐臬故城在縣西北春秋哀公十二年公會吳于橐臬晉南譙僑郡

城在縣東南二十里劉宋潁川僑郡城在縣東南

偃月塢在縣東南吳志呂蒙勸權峽水口立塢形如偃月故名

東關在縣東南濡須水所經也東南有石渠鑿山通水是名關

口相傳云夏禹所築一號東興今其地高峻險狹實守阨之所

續修四庫全書

史部

地理類

乾隆府廳州縣圖志卷九

賜進士及第翰林院編修充 國史館纂修官 臣 洪亮吉撰

安徽布政使司

鳳陽府 衝繁疲難

原額人丁一十七萬三千八百五十六屯丁六千一百五十六 又滋生人丁一千八百七十七

禹貢揚州及徐豫二州之域周為鍾離國戰國屬楚秦置九江

郡漢西北境兼為沛郡地三國魏置揚州晉初為淮南郡地東

晉僑置豫州安帝始分置鍾離郡劉宋泰始中僑治徐州蕭齊

曰北徐州鍾離郡東魏武定七年改北徐州曰楚州北齊曰西

楚州隋開皇初郡廢二年改州曰濠州大業初復曰鍾離郡唐

武德三年復曰濠州天寶初曰鍾離郡乾元初復曰濠州宋曰

濠州鍾離郡元至元十三年設濠州安撫司十五年改為臨濠

府二十八年復曰濠州屬安豐路明初吳元年復曰臨濠府洪

武二年升為中都六年改曰中立府七年改曰鳳陽府

本朝因之分巡廬鳳潁道及分防通判竝駐正陽鎮

府境 東西距四百二十八里 南北距四百八十里

八到 東至泗州府盱縣界一百八十里 西至潁州府潁上縣界二百四十八里

南至廬州府合肥縣界一百五十七里 北至徐州府蕭縣界三百二十三里

東南至滁州治二百二十里 西南至六安州界三百三十里

東北至徐州府睢寧縣界二百四十里 西北至河南歸德府治五百五十里

自府治至京師一千九百八十五里

土貢 銅 絕 綿 絲布 絹 葛布 麻布 茶 雲母 鍾乳 磬石 石斛 茜艸 紫色艾

管縣五州二

鳳陽 懷遠 定遠 壽州 鳳臺 宿州 靈璧

鳳陽縣

衝繁 汲郭下

有王莊紅心二驛臨淮淮東二鎮縣丞駐溪河主簿駐蚌埠集巡檢駐臨

招承在東以里

淮鄉

在門外十里內之祖陵其土產似玉之石山不大也

漢置鍾離縣屬九江郡三國時廢晉太康二年復置安帝于縣

置鍾離郡又改縣曰燕縣北齊初復曰鍾離縣明洪武三年改

縣曰中立尋又改曰臨淮七年始分置鳳陽縣兼移府治于此

本朝乾隆十九年復省臨淮縣入焉

西濠水源出縣南利山西北流逕懷遠縣南塗山之麓北入淮

東濠水源出縣南濠塘山北流合西濠水南濠水注淮

鍾離故城在縣東舊有東西二城濠水流于其中臨淮故城在

縣東北二十里劉宋朝歌僑縣在縣東樂平廢縣在縣東南

公路城在縣東袁術淮南時所築西古城在縣東十八里魯城

在縣西魯山東趙草城在臨淮舊縣東北

又僑立府淮郡
睢陵知化回品
印招又物地有
佳城界局城在
凡相西南者州
北

臨淮關在臨淮舊縣北臨淮門外設戶部權課今歸巡撫侍郎管理

千人塘在縣南唐乾封中修以溉田

懷遠縣

疲難東南至府七十里

有上窰洛河二鎮

漢置當塗侯國屬九江郡又平阿侯國屬沛郡後漢為當塗平阿二縣皆屬九江郡晉屬淮南郡安帝僑置馬頭郡省二縣入之劉宋初以郡屬南豫州泰始後屬北徐州後魏屬楚州北齊改曰馬頭縣又改置荆山郡隋開皇初郡廢改縣曰塗山屬鍾離郡唐武德四年省入鍾離宋寶祐五年置懷遠軍及荆山縣元至元二十八年省荆山廢懷遠軍為縣屬濠州明屬鳳陽府塗山在縣東南八里淮河東岸亦名當塗山左傳昭公四年椒舉言穆有塗山之會即此又縣西南一里有荆山圖經荆塗二

山相爲一脈禹鑿爲二以通淮流

淮水在縣東南自潁州府霍丘縣東流入逕壽州及鳳臺縣北
始至縣境又東逕鳳陽縣北入泗州界洛水一名洛澗水自廬

州府合屬縣界流入逕定遠縣及壽州又北流至縣西南七十
里注淮沙水在縣西南十里南注淮左傳昭公二十七年楚令

尹子常以舟師及沙汭而還澗水俗名渦河在縣北一里與沙
水竝自潁州府蒙城縣界流入又東入淮謂之渦口

當塗故城在縣東南平阿故城在縣西南六十里平阿集漢龍
亢故城在縣西北七十五里龍亢集義成故城在縣東北十五

里卽古渦口城後魏荆山故城在縣北三里俗謂之舊城已吾
廢縣在縣北三十里名古城有遺步渡淮南直壽州城北金山有步

考城在縣東南四十五里

乾隆府廳州縣圖志卷九

郭陂塘在縣南二十里卽晉時鎮城舊址周四十里受南山諸水爲一方沃灌之利

荆山堰在縣南荆塗二山之間梁書天監十三年魏降人王足陳計堰淮水以灌壽陽引北方童謠云荆山爲上格浮山爲下格潼沱爲激溝併灌鉅野澤高祖發徐揚人二十萬于鍾離南起浮山北抵巉石依岸以築土合脊于中流引東西二冶鐵器數十萬斤沈于堰所猶不能合乃伐樹爲井榦填以巨石加土其上緣淮百里內岡陵木石無巨細必盡十五年四月堰乃成其長九里下濶一百四十丈上廣四十五丈高二十丈深十九丈五尺夾之以隄竝樹杞柳軍人安堵列居其上其秋八月淮水暴長堰悉壞決奔流入海

定遠縣

衝繁北至府九十里

有池河張橋定遠三驛藕塘鎮主簿駐爐橋巡檢駐池河

秦置東城縣漢屬九江郡後漢屬下邳郡晉屬淮南郡劉宋省
梁天監初改置定遠縣兼置定遠郡及安州太清中州廢北齊
改郡曰廣安隋開皇初郡廢以定遠縣屬鍾離郡唐屬濠州明
屬鳳陽府

池水在縣東南六十里自廬州府巢縣流入又東北入泗州盱
眙縣界入淮謂之池口

東城故城在縣東南漢改以固陰陵故城梁沛郡有沛郡故城故城在縣西北

芟蒲城在縣西南亦名定遠廢城梁典普通七年胡龍牙掠芟
蒲城生擒五千人藍柵城在縣西南二十五里柴王城在縣東
北大橫山上

壽州 繁疲難東少北至府一百八十里

有北鑑瓦埠來遠
正陽花靨關團六
鎮巡檢駐正陽

直隸州志卷之四

四

春秋時六蓼國地戰國時楚壽春邑秦置九江郡漢初改淮南
國元狩元年復為九江郡三國魏曰淮南郡正始初為揚州治
晉亦曰淮南郡後改置南梁郡義熙中兼置豫州後魏景明元
年改曰揚州梁普通七年復曰豫州太清二年曰南豫州東魏
武定七年復曰揚州陳復曰南豫州後周復曰揚州隋開皇初
郡廢九年改曰壽州置總管府大業元年府罷尋復曰淮南郡
唐武德二年復曰壽州七年置都督府貞觀元年府罷天寶初
改壽春郡乾元初復曰壽州唐忠正軍高元日初屬揚吳置忠正軍節度南
唐改為清淮軍周顯德二年復曰忠正軍徙治下蔡宋初復曰
壽州壽春郡忠正軍節度政和六年升壽春府乾道三年罷府
為安豐軍還治壽春元至元十四年改安豐路總管府尋為散
府二十八年改安豐路明初復為壽春府尋曰壽州以州治壽

春縣省入屬鳳陽府

八公山在州北少東五里肥水之北淮水之南亦名北山

硤石山在州西北二十五里酈道元云淮水北經山硤中謂之硤石

對岸山上結二城以防津要

東有山金山有山曰鎮印八公山

芍陂水在州南亦名期思陂周一百二十里楚相孫叔敖所造

自漢及

通鑑以是為高年豐稔自漢入惟出肥水年合肥水為陂名曰北有尉升湖

本朝歷代修築夏肥水自潁州府潁上縣流入州西北又東南

入淮俗曰西肥河肥水在州東北自廬州府合肥縣界西北流

入至肥口北入淮俗曰東肥河泚水在州西七十里自潁州府

霍丘縣流入北注淮

另有別潁州安城物

漢成德故城在州東南晉安豐僑縣城在州西南六十里安豐

鄉陳留僑郡在州南宋崇義廢縣齊北譙廢縣在州東南故曲

乾隆府廳州縣圖志

卷九

陽縣地唐肥陵廢縣在州東南

西有黃城

馬頭戍城在州西北二十里南北朝時淮濱戍守處梁城在州

東北狄城在州南蒼陵城在州西西城魏昌城在州北

肥水堰在州東北南齊建元二年魏寇壽春垣崇祖堰肥水以

決寇死虎印宛唐在東南十餘里

正陽關在州西六十里正陽鎮巡撫侍郎委官權稅

鳳臺縣疲難東北至府一百八十里有下蔡趙步二鎮

本朝雍正十一年析壽州東北境置與州共城治

漢下蔡故城在縣西北三十里下蔡鎮曲陽故城在縣東北八

十三里北淮有尉武亭

宿州繁蒺難東南至府二百三十里有睢陽大店夾溝三

鎮

同治二年平苗
師霖即其案穴
下蔡鎮在淮
風台取治

九城志東正陽
淮東岸原下
為西正陽淮西
岸原上

直隸州鳳陽縣志卷之六

五

漢相及符離二縣後漢改置沛國東晉省符離縣梁大通中僑置淮陽縣兼置睢州沛郡東魏武定六年改郡曰睢南縣曰斛城北齊天保七年又改縣曰符離省相縣入之隋開皇初郡廢三年州廢以縣屬彭城郡唐武德四年屬徐州元和四年于縣置宿州太和三年州廢七年復置宋曰宿州符離郡開寶元年建保靜軍節度金曰宿州貞祐三年復升保靜軍節度元屬歸德府至元二年省州治符離縣入州明洪武初改屬鳳陽府相山在縣西北下有漢相縣故城址卽相土舊都之所定陶山在州北魏時定陶縣在山下

北肥水源出州西南龍山湖又東南流逕懷遠縣北十里入淮
渙水自河南永城縣流入逕州南又逕靈璧縣南至泗州五河縣西北今謂之澮河苞水解水竝在州西南竝下合渙水又沱

直隸州志卷九

水源出州東南紫蘆河歷靈壁縣泗州至五河縣界注淮

漢蕪縣故城在州南今為蕪縣集相縣故城在州西北竹邑故

城在州北梁臨渙故城北齊龍山故城在州西南漢留丘廢縣

在州東北六十里魏廣平廢縣白禪廢縣在州西南後訛為百

善今州西七十里有百善集定陶廢縣新豐廢縣在州北斛城

廢縣在州東北唐諸陽廢縣在州西北北九十里有有方城有有第城有有石山

靈壁城在州西北有橋在河上有碑曰亦作城橋

大澤鄉在州西南

古蓼亭在州西左傳桓公十五年公會宋公衛侯陳侯于蓼

靈壁縣衝繁疲難東南至府一百八十里有固鎮一鎮巡檢駐

漢置穀陽有白穀汶二縣屬沛郡晉省穀陽劉宋兼省汶縣僑置陽平

郡屬徐州蕭齊永明元年郡廢後魏世宗復置陽平郡東魏武

八里

定六年改置穀陽郡隋開皇初郡廢改縣曰穀陽屬彭城郡唐武德四年屬仁州又屬北譙州及徐州顯慶元年省宋元祐元年置靈璧縣二年廢屬虹縣政和七年又改置靈璧縣屬宿州元至元四年改屬泗州十七年還屬宿州
本朝屬鳳陽府

磬石山在縣北七十里樂史云今取磬石上供樂府

黃河在縣北一百二十里有乘之即古泗水也睢水自河南永城縣界

流逕宿州又東流逕縣北六十里與江蘇蕭縣睢寧接界古浚

水在縣東南古汴水自河南永城縣界流入逕宿州南又東南

逕縣南又東南入泗虹州界古蘄水自河南永城縣流入宿州

又東逕縣境入泗虹州界

梁仁州故城在縣東南浚縣故城在縣南五十里濠城集穀陽

故城在縣西南又有連城舖在縣南百里梁所置連城縣故址

也魏臨潼故城在縣東北七十里潼郡鄉晉陽平僑郡在縣南

固賢城在縣北七十里

塚下聚在縣東南陰陵山之南

潁州府 繁疲難

原額人丁一十九萬五千九百
又滋生人丁六千四百五十七

禹貢豫州之域春秋時胡國戰國屬楚秦屬潁川郡漢置汝陰

縣為汝南郡都尉治三國魏黃初三年于汝陰縣置汝陰郡後

廢晉泰始二年復置咸康二年省入新蔡後復置後魏孝昌四

年于郡置潁州北齊州廢隋開皇初郡廢大業初復為汝陰郡

唐武德四年改置信州六年復曰潁州宋初曰潁州汝陰郡元

豐二年升順昌軍節度政和六年改順昌府金復曰潁州元至

元二年省州治汝陰縣入州三十年以州屬汝寧府明初改屬鳳陽府領潁上太和二縣

本朝雍正二年直隸安徽布政使司改太和縣屬亳州以鳳陽府壽州之霍丘來屬十三年升為府

府境

東西距二百八十五里
南北距三百五十里

八到

東至鳳陽府壽州界一百六十五里
西至河南沈丘縣界一百二十里
南至河南固始縣界一百二十里
北至河南商丘縣界二百三十里
東南至六安州界二百八十里
西南至汝寧府新蔡縣界一百二十里
東北至鳳陽府宿州界二百六十里
西北至河南鹿邑縣治一百五十里
自府治至京師一千八百二十里

土貢

純綿 縐紗絹 紅花 藍靛

管縣五州一

阜陽 潁上 霍丘 亳州 太和 蒙城

阜陽縣

繁疲難郭下

有沈丘永寧王家市三鎮巡檢駐沈丘

本朝雍正十三年升州為府置阜陽縣為府治

淮水自河南固始縣界流入逕縣南及霍丘潁上二縣入鳳陽

府界潁水自河南沈丘縣界流入逕縣北及潁上縣東南流入

淮汝水自河南息縣東流入逕縣南注于淮谷水在縣南七十

里即汝水支流也又縣南五十里有潤水亦汝水支流又柳河

在縣西北至縣東注潁 有為橋在肥口

椒陂在縣南新唐書汝陰南三十五里有椒陂塘引潤水溉田

二百頃又有清陂在縣西南一百六十里引汝水灌田為利甚

溥

隋清丘故城在縣東潁水北岸唐永安故城在縣西南一百四

十里汝水北岸漢富波原鹿廢縣並在縣南梁財上廢郡在縣西胡城廢縣在縣西北卽春秋胡子國平輿廢縣在縣南北枕谷河俗呼爲遠城

寢丘城在縣西北楚相孫叔敖所封地里城在縣西南一百十里又六十里有唐屯城黃城在縣西一百三十五里又十五里有古阜陽城今置郵舍任城在縣北三里東城西城在縣北七十里兩城相去三十里

潁上縣 疲難西北至府一百二十里

有正陽漕口江口三鎮

春秋楚慎邑漢置慎縣屬汝南郡晉改屬汝陰郡宋廢梁僑置潁川郡東魏改曰下蔡郡齊廢郡大業初改縣曰潁上屬汝陰郡唐屬潁州金元光二年改屬壽州元初還屬潁州至元二年省入州後復置

江陂水在縣北俗名江口河源出州界蘆嶽南流入潁

縣故城在今縣南卽古鄭城也慎縣故城在縣西北四十里江

口鎮左傳哀公十六年吳人伐慎楚白公敗之

甘城在縣北荆亭城在縣西武陰城在縣東南

霍丘縣

繁疲難西北至府一百九十里

有隱賢開順高唐三鎮巡檢駐開順

春秋時蓼國地漢置安風縣屬六安國後漢曰安風侯國屬廬

江郡三國魏置安豐郡晉安帝省郡爲安豐縣地宋末復置安

豐郡東魏郡縣俱廢隋開皇十九年改置霍丘縣屬淮南郡唐

武德四年於縣置蓼州七年州廢屬壽州神功元年改曰武昌

景雲元年復故宋紹興十二年屬安豐軍元屬安豐路明屬壽

州

本朝雍正二年改隸潁州

安山
 安山在固始
 東曹魏立一
 至東魏始廢此
 省即西南
 東魏天保中
 省即東南
 半州村是時
 監統也移于
 即成城東北
 元年以州在
 省即南四十
 成城東北者
 廢以上在
 即南官三年
 移就為始
 亦入者州界
 六年置于
 亦分里
 即此十二年
 日一
 日一

大別山在縣西南九十里一名安陽山書禹貢內方至于大別

鄭康成注大別在廬江安豐縣班固云安豐縣禹貢大別山在

西南 詳羅田物

洪水在縣西八十里自河南南固始縣接界流入北入淮按當即

說文漣水以音近而誤窮水在縣西酈道元云源出安豐縣窮

谷北流注于淮泚水在縣東五十里自六安州北流逕縣東北

入鳳陽府壽州界泄水在縣東南注淠謂之濡口新河在縣北

二十五里淮水支流也宋宣和以前不通舟楫建炎後河流漸

大東北合于淮水

安豐故城在縣西南漢陽泉故城在縣西晉松茲故城在縣東

十五里博鄉廢縣在縣南安風廢縣在縣西南二十里

義城在縣東北箕子城陽石城在縣南

亳州

衝繁難南至府一百八十里

有雙溝義門二鎮巡檢

春秋陳國焦邑戰國屬楚秦置譙縣漢屬沛郡建安中置譙郡

晉咸康四年僑置陳留郡後魏正始中兼置南兖州梁中大通

四年改曰譙州周置總管府後改曰亳州隋開皇初府罷郡廢

大業初復曰譙郡唐武德四年復曰亳州五年置總管府旋罷

天寶初復曰譙郡乾元初復曰亳州宋曰亳州譙郡大中祥符

七年升為集慶軍節度金初曰亳州貞祐三年復為集慶軍節

度元曰亳州至元八年屬歸德府明洪武初以譙縣省入六年

降為亳縣屬潁州宏治九年升為州屬鳳陽府

本朝雍正二年升為直隸州十三年屬潁州府

渦水自河南鹿邑縣流入潁州北又東逕蒙城縣北入鳳陽府

界苞水在州東北五十里源出州北舒安湖東流注渦沙水在

劉宗深田即以此
係三長垣物

渦陽縣在渦河
北岸

同治二年平張
粵行即於東穴

之雉河集立此
以治之有寨多

城在亳州東南
即此

羽

也

知宗侯城以石梁
似如禹湯河

州南六十里今亦謂之明河按明水本沙水支流皆自河南鹿

邑縣流入州境或下流二水已合故又名明河也漳水在州南

三十里源通潁上諸湖沙水下流也東注渦有林見明年

漢城父故城在州東南今名城父邨後魏下邑故城在州東北

五十里隋梅城故城在州南唐藥城故城在州東南扶陽故城

在州東北三十二里漢思善廢縣在州東南今州南八十里古

城集疑卽其遺址晉長垣僑縣在州東

太和縣繁難東南至府八十里有斤溝洪山二鎮巡檢駐

戰國魏邾上邑漢置新邾新陽細陽三縣皆屬汝南郡後漢建

初四年改新邾爲宋公國晉省新陽細陽以宋公國爲宋縣屬

汝陰郡齊周時省隋唐爲汝陰縣地宋開寶六年分汝陰置萬

壽縣屬潁州宣和後改曰太和元至元二年省入州大德八年

乾隆府廳州縣圖志

復置明初移屬河南汝寧府洪武三年仍屬潁州

本朝雍正二年屬亳州十三年屬潁州府

夏肥水自蔡河水即沙分流經縣北九十里又逕亳州阜陽潁上

入鳳陽府壽州界班固云城父夏肥水東南至下蔡入淮過郡

二行六百二十里沙河在縣南二里自河南沈丘縣流入又逕

阜陽縣西北合柳河注潁茨河即古細水在縣北六十里又逕

阜陽縣北合柳河注潁

乾谿在州東南左傳昭公八年楚伐吳次于乾谿

新陽故城在縣西北六十里信陽城即古新陽之訛也細陽故

城在縣東茨河西岸新鄴故城在縣北七十里俗訛為宋王城

劉宋萬壽故城在縣東北四十里今為元墻集隋潁陽故城在

縣東北三里

是城中三理即非
臨陽城壽昌中臨
領有進作元
新城下三
孝即五代志
局以壽昌
三局如臨陽
車亦日理物

樂昌城在縣東史記高后八年封張敖前姬子壽為樂昌侯徐
廣注今細陽之池陽鄉

蒙城縣繁難西南至府一百八十里有內津一鎮

漢置山桑縣屬沛郡後漢為侯國屬汝南郡魏改屬譙郡宋省

南齊僑置馬頭郡後魏大中十八年置南兗州仍領馬頭郡治

渦陽景明中改置渦州及渦陽郡渦陽縣梁大通元年改曰西

徐州東魏武定六年改曰譙州南譙郡隋開皇初郡廢十六年

改縣曰肥水大業初州廢又改縣曰山桑唐天寶元年改曰蒙

城五代南唐屬壽州宋仍屬亳州金又屬壽州元屬安豐路明

仍屬壽州去臨陽對里自肥水所經西上三縣同也其淮南對永考彼北至取以

本朝雍正二年改隸亳州十三年屬潁州府

北淝水在縣北三十里東流入鳳陽府懷遠縣界

山桑故城在縣北齊蒙縣故城在縣西北三里

有漆印

瑕城在縣東北左傳成公十六年楚師還及瑕

下城父聚在縣西北史記秦二世二年陳涉之汝陰還至下城

父為其御莊賈所殺又垂惠聚在縣西北

西餘川尉國主師尉以桑物有
垂惠和亦不心只日一名礼城西與

廣德州

繁疲難

有四安一鎮巡檢二駐杭村廣安

(小馬改)

原額人丁七萬二百八十三
又滋生人丁四百九十

禹貢揚州之域春秋時吳桐汭地漢為丹陽郡故鄣縣地後漢

末分置廣德縣仍屬丹陽郡晉屬宣城郡齊時嘗為郡治梁紹

泰元年析置石封縣兼置廣梁郡陳永定二年改陳留郡隋平

陳郡廢省廣德縣改石封曰綏安屬宣城郡唐武德三年於縣

置桃州七年州廢屬宣州至德二載復改綏安縣曰廣德五代

南唐保大八年置廣德制置司宋太平興國四年置廣德軍元

至元十四年升為廣德路明初為廣德府改縣曰廣陽洪武四年降府為州十三年以州治廣陽縣省入直隸南京

本朝屬安徽布政使司

州境

東西距一百三十里
南北距一百三十里

八到

東至浙江長興縣界三十里
西至寧國府宣城縣界一百里
南至浙江孝豐縣界六十里
北至鎮江府溧陽縣界七十里

東南至長興縣界五十里
西南至寧國府寧國縣界一百十里

東北至常州府宜興縣界七十里
西北至江寧府高淳縣界一百三十里

自州治至京師二千七百八十里

土貢

茶 絲 漆 桐油 玉面狸

管縣一

建平

乾隆府廳州縣圖志

桐水在州城西北源出州西南八十里白石山又逕建平縣南

西北流入江寧府高淳縣界入丹陽湖左傳哀公十五年楚伐

吳至桐汭杜預注廣德縣西南有桐水 南州志云山崩天以爲心

廣德廢縣在州東

東南至桐汭以故曰桐汭

建平縣 繁難東南至州九十里 有梅渚一鎮巡檢駐

漢故鄆縣地三國以後與州同宋端拱元年以廣德縣郎步鎮

置 在東南九十里

南湖在縣西南四十里一名南綺湖其水流入丹陽諸湖入大

江

浮湖塘在縣東五里周一百三十七頃灌田一萬二千餘畝凡

縣境之塘五十有五

諸葛城浮城竝在縣西十里

滁州

衝繁

有滁陽大柳二驛烏衣大柳二鎮巡檢駐大鎗

原額人丁一萬二千二百九十二
又滋生人丁九百三十七

禹貢揚州之域戰國屬楚秦為九江郡地漢為九江郡建陽縣

後漢為全椒縣地晉屬淮南郡東晉初僑置頓丘縣及郡後郡

廢以縣屬秦郡宋元徽元年改置新昌郡治頓丘縣東魏移譙

州來治亦曰南譙州隋初郡廢改南譙州曰滁州頓丘曰新昌

十八年又改曰清流大業初州廢以縣屬江都郡唐武德三年

復置滁州天寶初曰永陽郡乾元初復曰滁州宋曰滁州永陽

郡元至元十五年升為滁州路二十年仍降為州明初以州治

清流縣省入屬鳳陽府直隸南京

本朝屬安徽布政使司

州境 東西距一百九十里 南北距三百七十里

八到

東至江寧府六合縣界一百二十里
西至鳳陽府定遠縣界七十里

南至和州界一百八十里

北至泗州盱眙縣界一百九十里

東南至江寧府江浦縣界五十里

西南至廬州府合肥縣界一百八十里

東北至泗州天長縣界一百五十里

西北至定遠縣治一百五十里

自州治至京師二千二百五十里

土貢

費布 絹 銅

管縣二

全椒 來安

清流關在州西南十里又州西北石駝山今白湖中有北關口即清流關之北

口也 關山北麓通山所石駝山山下即石駝山鋪

滁水自廬州府合肥縣界流入逕全椒縣南又東北逕州東南六十里入江寧府界三國吳孫權赤烏十年出滁中遂至高山

清流水自定遠縣界流逕州東二里東南注于滁水

建陽故城在州東後魏荻港故城在州城西北

三城在州城東塘惟城在州南三十里

全椒縣

簡北至州五十里

有六丈一鎮

漢舊縣屬九江郡晉屬淮南郡東晉廢縣僑置南譙州梁改郡縣皆曰北譙大同二年兼置譙州後魏移州治新昌廢北譙郡入臨滁陳大建七年復曰北譙郡隋開皇初郡廢改縣曰滁水大業初又改曰全椒明初省入州洪武十四年復置

銅井山在縣西七十里上有銅井廣十餘丈深不可測舊傳于此采銅按新唐書滁州有銅坑當卽此九關山在縣西北括地志項羽敗走至此一日九戰因名

襄水在縣北源出石白山東南流入于滁縣境溪澗諸水三十

有一其十有五入滁十有六入襄水

漢阜陵故城在縣東南地名赤土岡晉南譙僑郡城在縣西北

又有北譙城在縣西北二十里新高邨皆齊梁時故址鄧城僑

縣在縣西南鄧湖濱齊嘉平廢縣在縣西南

襄城在縣西豐樂城在縣西南七十里

高塘在縣西三十里周八里有奇可灌田

來安縣 簡西南至州四十里 有白塔一鎮

漢建陽全椒二縣地東晉為頓丘縣地梁置高塘郡屬譙州齊

周時廢郡為高塘縣隋開皇初縣廢為清流縣地唐景龍三年

析置永陽縣屬滁州五代南唐昇元二年改曰來安宋乾道中

廢縣為鎮尋復為縣

高塘廢郡在縣東北白塔鎮晉頓丘僑縣城在縣東橫風邨

州境

東西距一百八十里
南北距二百里

八到

東至江寧府江浦縣界六十里	西至廬州府巢縣界一百二十里	南至廬州府無為州界九十里	北至滁州全椒縣界一百一十里	東南至太平府當塗縣界六十里	西南至無為州治一百五十里	東北至江浦縣治一百里	西北至廬州府合肥縣治二百八十里	自州治至京師二千二百八十里
--------------	---------------	--------------	---------------	---------------	--------------	------------	-----------------	---------------

土貢

紵布 茶 魚

管縣一

含山

梁山在州南六十里俯臨大江亦名西梁山宋大明七年祀梁山
 山大閱江中立雙闕于山上李吉甫云兩岸山頂各有城竝宋
 王元謨築陰陵山在州北八十里接江浦縣界卽項羽迷道處

大江在州東南自廬州府無為州界流入又東北入江浦縣界
江流自西南繞而東北故昔稱和州為江西

宣和初遷

橫江浦在州東南漢興平元年劉繇遣將樊能屯橫江當利浦
在州東南大江之別浦也劉繇遣將張英屯當利口烏江浦在

州東北四十里項羽欲東渡烏江即此

本邑在東南歷陽湖在州西三十里白麻湖源出桑山淮南王書歷陽之都一夕

而為湖明永樂初湖水涸議堰為田凡三萬一千二百餘畝景

泰二年田始成然地平衍水難驟洩時有潦溢之患又州西十

五里有灑湖亦明永樂初議置為田凡萬七千五百餘畝其利

病與歷陽湖同

西北有橋

韋游溝在州東北引江水至郭十五里溉田五百頃開元中縣

丞韋丑所開貞元十六年縣令游重彥復治之民享其利因以

乾隆府廳州縣圖志

姓名溝

宋雍丘僑縣城在州南晉烏江廢縣在州東北烏江鎮穀熟僑縣在州西北

遏胡城在州西晉王導所築以遏石虎

含山縣 繁東至州六十里 有運漕青溪二鎮巡檢駐運漕渠

漢歷陽縣地東晉僑置龍亢縣屬歷陽郡後周天和初省入歷

陽唐武德六年改置含山縣以縣西二十里含山為名八年縣

廢長安四年復置曰武壽縣神龍元年復曰含山明洪武三年

改屬廬州府尋還屬和州 運漕鎮在州西六十里中又西北有山古名東運漕七步草坡北十五里曰銅城間在河以北

白石山在縣西南白石水發源于此

運漕河在縣南八十里梁侯景之亂王僧辯軍次蕪湖景將侯

子鑿屯兵梁山以捍漕運故名

十五里

由和州舍山臨
關至柘皋又
西至店埠

龍亢僑縣城在縣東南

晉王城在縣西

北有桃林山又北尉子橋在縣東南

魚峴口在縣西二十里自巢縣而東由石梁通石門山東南逕

達梁山為戍守要地昭關在縣北昭關山為廬濮往來之衝

六安州

繁疲難

有麻埠一鎮巡檢二駐和尚灘馬頭汛

原額人丁四萬四千八百八十三

又滋生人丁一千七百七十九

禹貢揚州之域春秋時六國戰國楚地秦置六縣漢初為淮南

國治文帝十六年分置衡山國武帝元狩元年國除為郡二年

改置六安國後漢建武十三年以六安國屬廬江郡三國屬魏

為廬江郡治晉復曰六縣為郡治宋省入潛縣隋為霍山開化

二縣地唐開元二十七年改霍山置盛唐縣屬壽州五代梁改

曰潛山後唐同光初復故晉天福中又改曰來化尋復曰盛唐

宋開寶四年又改曰六安政和八年於縣置六安軍紹興十三年廢為縣嘉定五年復為軍端平元年又為縣後復為軍元至元二十八年仍降為縣屬廬州路後復升為州明洪武初以州治六安縣省入屬鳳陽府十五年還屬廬州府

本朝雍正二年直隸安徽布政使司

州境

八到

東西距二百一十里	南北距二百四十里	東至廬州府合肥縣界五十里	西至河南固始縣界一百六十里	南至安慶府潛山縣界一百八十里	北至鳳陽府壽州界六十里	東南至廬州府舒城縣界九十里	西南至湖廣蕪水縣界四百里	東北至合肥縣界六十里	西北至潁州府霍丘縣治一百三十里	自州治至京師二千九百五十里
----------	----------	--------------	---------------	----------------	-------------	---------------	--------------	------------	-----------------	---------------

土貢

茶 紙 藥

管縣二

英山 霍山

武陟山在州西二十里漢書元封五年南巡狩至于盛唐樂史

云盛唐縣西二十五里有盛唐山當卽此

六縣故城在州北劉宋邊城廢郡在州西麻埠鎮

麻埠鎮

廣王城在州南百里白沙城馬亭城竝在州北

英山縣

簡東北至州三百六十里
山名高而不險

有七引店巡檢駐

春秋時英氏地漢江夏郡蘄春縣地唐蘄水縣地宋蘄州羅田

縣地咸淳初分置英山縣以縣東五十里英山爲名尋廢德祐

二年復置元屬六安州明洪武初改屬鳳陽府十四年還屬六

安州

古英氏城在縣東北左傳僖公十七年齊人爲徐伐英氏

乾隆府廳州縣圖志

霍山縣繁難東北至州九十里有濛潼灣項家橋二鎮巡

春秋潛國漢置潛縣宋為廬江郡治梁天監六年于縣置霍州

又分置岳安郡岳安縣北齊州廢隋開皇初郡廢改岳安縣曰

霍山唐武德初復于縣置霍州貞觀初州廢神功初改曰武昌

神龍初又改曰霍山開元二十七年廢入盛唐縣天寶元年復

置宋開寶四年省為鎮入六安明宏治七年復置屬六安州

霍山在縣西又名天柱山爾雅霍山為南嶽注即天柱山濞水

所出也文潁曰有祠有北嶺川

泚水今名溲水源出縣南境北流逕縣西又東北逕州城西入

潁州府界班固云潁縣泚山泚水所出北至壽春入芍陂

潁縣故城在縣東北三十里劉宋開化廢縣在縣北開化鄉隋

溲水廢縣在縣東北有山

泗州

繁疲難

有馬驛一 新興平山青陽三鎮

原額人丁六萬四千三百三十二屯丁四千一十六
又滋生人丁二百九十七

禹貢徐州之域周爲徐國秦屬泗水郡漢置徐縣元狩六年兼置臨淮郡後漢永平中改屬下邳國晉太康元年又分置臨淮郡治盱眙以徐縣屬焉永嘉後郡縣俱廢梁置高平郡東魏兼置高平縣隋開皇初郡廢十八年改縣曰徐城屬下邳郡唐初屬泗州長安四年割徐城置臨淮縣開元二十三年始移泗州治臨淮縣以徐城屬之天寶初改臨淮郡乾元初復曰泗州宋曰泗州臨淮郡建隆三年省徐城縣入之明初省州治臨淮縣入州改屬鳳陽府

本朝順治中州治陷于淮寄治盱眙縣山雍正三年升直隸州乾隆四十二年巡撫侍郎閔鶚元奏裁鳳陽府虹縣以泗州移

治之初改名泗虹州旋復舊名分防州同知駐雙溝

州境

東西距二百六十里
南北距二百七十一里

八到

東至淮安府清河縣界四十里
西至鳳陽府鳳陽縣界二百二十里
南至滁州來安縣界一百二十里
北至淮安府桃源縣界一百五十里

東南至揚州府江都縣界二百二十里
西南至滁州治一百九十里
東北至桃源縣治一百九十里
西北至鳳陽府宿州界二百七十里

自州治至京師二千二百里

土貢 銅 絹 布 魚

管縣三

水患上流在徐州毛城鎮入大河下流在泗州之曉河而泗州司馬及高州
二故道皆在官寨毛城鎮曉河多淤漕治多壅多者漕運由支運往行

盱眙 天長 五河

淮水自鳳陽府臨淮縣流入逕五河縣東南又東逕州南與盱
眙縣分界又東北入淮安府界圖經明隆慶六年淮黃俱溢萬

東山在盱眙東南
 北高亭山山陸山稍
 南初學山東北時
 胎加城北通明河
 又東運物茅湖口
 又東運物陵河口
 別名山也魏太武
 信橋于此渡淮積
 東則之山名盱
 胎西南十里有三城
 又西十里至淮陵城
 此地河三道此城西
 而北入淮曰池河口
 九山店在淮北南直
 淮陵九山店之在
 則陷桐湖南河馬
 城淮水至此曰九山
 信其東淮水中有
 風信山長十里
 九山信即師子渡
 淮水津三山淮
 上所有白塔寺
 城陽院等

古婁亭在州東北左傳僖公十四年楚人敗徐于婁林即此

盱眙縣疲難西北至州一百八十里有都梁淮源二驛木

秦舊縣漢屬臨淮郡為都尉治後漢屬下邳國晉太康元年于

縣置臨淮郡永嘉後郡縣俱廢義熙七年復置盱眙郡宋元嘉

二十八年嘗徙南兗州治此三十年州罷齊亦曰盱眙郡仍置

盱眙縣建元四年移北兗州治此後魏屬淮州陳置北譙州尋

廢隋開皇初郡廢屬江都郡唐武德四年于縣置西楚州兼置

總管府八年州廢屬楚州光宅初改縣曰建中後復故建中二

年改屬泗州五代時屬楚州宋乾德元年仍屬泗州後為州治

建炎二年升為昭信軍四年復為盱眙縣改屬濠州紹興二年

還屬泗州十一年屬天長軍十二年復升為昭信軍元至元十

四年立招信路總管府二十七年府罷復為

盱眙縣屬泗州

泗水之北有居山居川

浮山在縣西一百二十里與五河分界酈道元云浮山北對嶢

石山梁天監中築堰于二山之間龜山有上下二山上山在縣

西南一里下山在縣東北三十里樂史云禹治水至桐柏山獲

淮渦水神曰無支祁鎖之龜山之足淮水乃安流入海有东山為

洪澤浦在縣東北三十里舊名破釜塘三國時鄧艾立白水塘

與破釜相連開水門八以溉田隋煬帝幸江都道經此久旱遇

雨因改今名運河在縣東北一名新河宋元豐六年發運使許

元自淮陰開新河屬之洪澤避長淮之險共四十九里後發運

使蔣之奇復增鑿腹河取淮為源約六十里今在盱眙縣彭城

鄉為山縣至先涉江身涉

縣故城在今縣東北盱山之麓漢富陵故城在縣東北六十里

淮南志云：有九山城，故城在縣西北八十五里。

淮陵故城在縣西北八十五里。晉考城，僑縣城在縣西南。魯縣

故城在縣南三十里。劉宋睢陵，僑縣城在縣西五十里。

公路城在縣西北九山城在縣西北。梁天監二年，魏元澄入寇，分命諸軍

犯淮陵。九山即此。焦城在縣西，奔精城在縣西南。

天長縣疲難西北至州三百三十里有大儀銅城、龍岡三鎮、巡檢、駐城、門鄉。

秦置東陽縣，漢屬臨淮郡。後漢屬下邳國。後改屬廣陵郡。晉仍

屬臨淮郡。東晉省。劉宋僑置南沛郡及沛縣，改置涇城、東陽

二郡，兼置涇州。陳廢州，并二郡為沛郡。周改郡縣俱曰石梁。隋

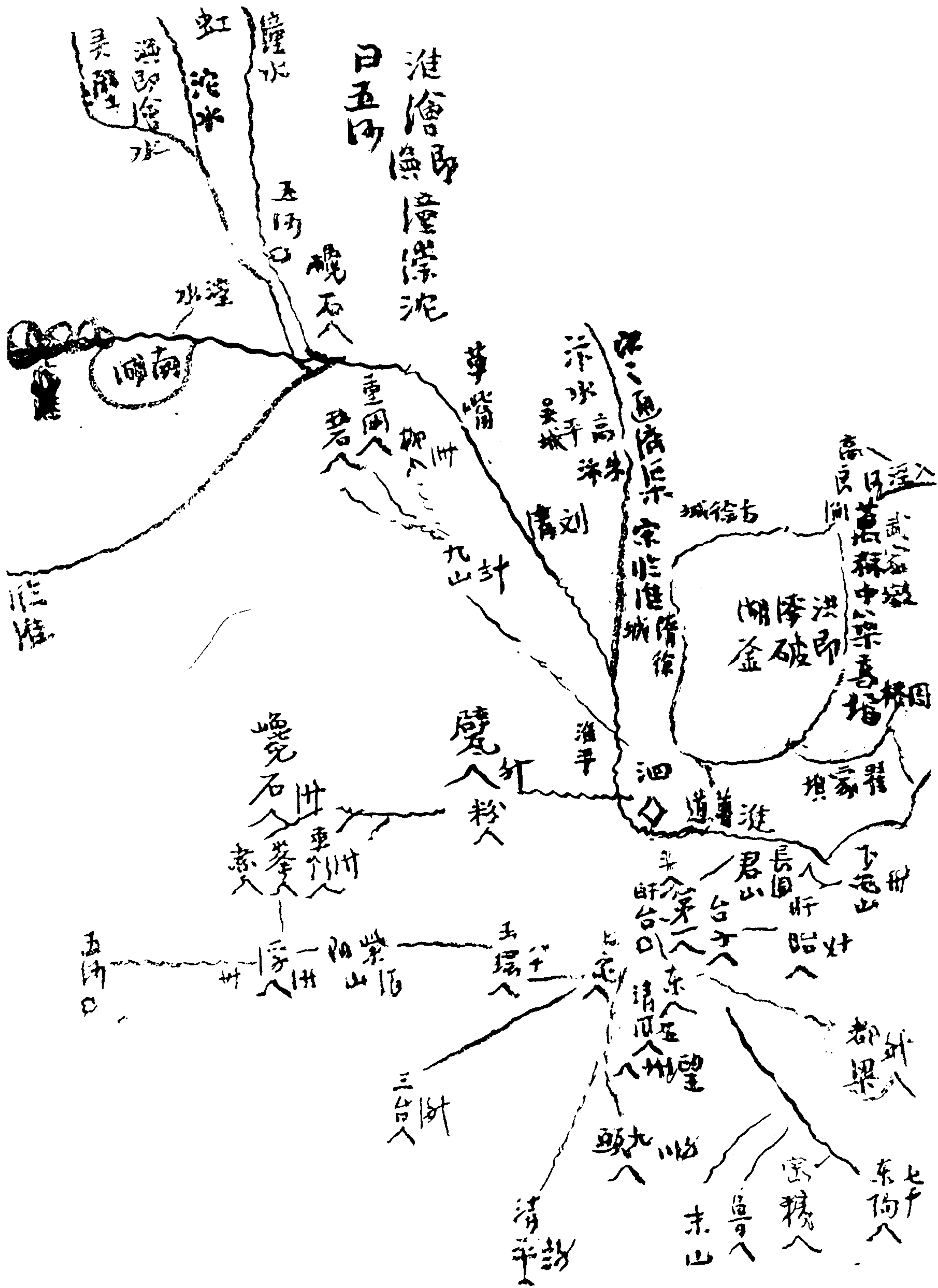
初郡廢。大業初，改縣曰永福，屬江都郡。唐初縣廢。武德七年重

置石梁縣。貞觀初省入六合縣。天寶初置千秋縣，屬揚州。七載

改曰天長。五代南唐昇元六年，于縣置建武軍。周顯德四年改

置雄州。宋初州廢，改天長軍。至道二年軍廢，以縣屬揚州。建炎

郵



續修四庫全書

史部

地理類

四六一

承州天長字
兄弟鑑吐
仁高也

初仍為長軍紹興初復為縣十一年復升軍明年復為縣改

屬招信軍元屬泗州

石梁河一名官河在縣西北三十里源出滁州界山澗中又東

北流入揚州府高郵州界

東陽故城在縣西北七十里故址尚存梁橫山故城在縣東南

三十里後周石梁故城在縣西北

五河縣疲西北至州五十里有安淮驛

漢置虹縣屬沛郡劉宋省唐武德四年復置屬仁州貞觀八年

州廢為虹縣地宋初為泗州地咸淳七年置淮安軍兼置五河

縣為治元初軍廢屬招信軍至元十七年改屬泗州明洪武初

屬鳳陽府


本朝雍正三年改屬泗州

渙水自鳳陽府靈璧縣流入縣南至縣西北入淮今名滄河

河在縣西北合渙水

縣故城在今縣南虹縣故城在縣西

邊軍城在縣治東項王城在縣西二十里大屯城在縣南七里





山西境衆水歸合表

汾水	朱家川	壩谷水	天井水	秦川水	陶水	玉泉水	黃須水	如渾水
蔚汾水	溝水	洺石水	澮水	壺水	黎水	遼水	細水	武周塞水
燕完水	侯淵水	洛陰水	清溝水	絕水	梁水	梁榆水	木馬水	崞川水
羊球水	路淵水	晉水	麻窟水	陽阿水	繖蓋水	萬泉水	雲中水	清水河
鄂水	沙澗水	洞淵水	原公水	濩澤水	堯水	南萬泉水	牧馬水	黃水河
龍泉水	咸陽澗水	文水	勝水	秦川水	雍水	石梯水	虎陽水	本瓜河
石辛水	涇水	步渾水	義水	陽泉水舊	絳水	慮陽水	慮陽水	馬邑川水
陵水	共水	塔沙水	中都水	入澤今改	藍水	清水河	清水河	
甘泉水	肯嵐河	平水	源嗣水	流入沁水	積石水	東關河	東關河	
離石水	金河	瀾水	賀魯水	峪河	銅鞮水	峪口河	峪口河	
樹頽水		瀾水	綿水	澹河	雍子水	沙河	沙河	
奄過下水		霍水	華水	西川河	下谷水			
媯泗水		蕪水	蒲水	大南川	甘羅水			
漢水		澗河		清水河	涅水			
		沙河		五龍川				
黃河								
汾水								
沁水								
漳水								
清漳水								
滹沱水								
濕水								

一名潞川

一名桑乾

乾隆府廳州縣圖志卷十

賜進士及第翰林院編修充一國史館纂修官

洪武初年

洪武初年

洪武初年

山西布政使司

元代史局有附屬使司洪武初年改置布政使司洪武初年改置布政使司洪武初年改置布政使司

太原府

衝繁難

真武廟極高明堂寺觀音寺及新成德云云

原額人丁三十二萬三千七百一十七更名屯丁一千四百九十四又滋生人丁八千五百七十一廢藩儀衛人丁六百二十五

禹貢冀州之域周并州之域初為唐國後更曰晉戰國屬趙秦

莊襄王四年置太原郡漢高帝六年為韓國十一年為代國文

帝二年為太原國元鼎三年國除為太原郡屬并州後漢為并

州治晉為太原國永嘉末陷後魏仍曰并州太原郡北齊置省

建別宮周置并州六府後廢六府置總管隋開皇初廢郡置河

北道行臺九年復改為總管府大業初府廢復曰太原郡唐武

德元年復曰并州置總管府七年改大都督府天授元年置北

都神龍元年罷都開元十一年復置北都改并州為太原府天

寶元年加號北京上元二年罷京寶應元年復曰北都為河東

節度使治五代梁曰并州河東軍後唐同光元年建西京三年

又改北京周時為北漢都宋太平興國四年降為并州嘉祐四

年復曰太原府太原郡河東節度大觀元年升大都督府為河

東路治金曰太原府武勇軍分為河東北路治元太祖十一年

置太原路總管府大德九年改曰冀寧路屬中書省明復曰太

原府

本朝因之為巡撫部院及布政使司按察使司治所分守冀寧

道亦駐此水利清軍同知駐王封村

府境 東西距五百七十里 南北距七百三十里

東至平定州壽陽縣界一百七十里
 西至汾州府永寧州界四百里
 南至沁州沁源縣界四百七十里
 北至忻州崞縣界二百六十里
 東南至遼州榆社縣界二百四十里
 東北至忻州定襄縣界一百八十里
 西南至汾州府平遙縣界二百五十里
 西北至保德州界五百里
 自府治至京師一千二百里

土貢

鐵 鹽 麻 礬 銅 鐵 鏡 馬 鞍 熊 膽 龍 骨 麝 香
 石 錫 煎 玉 粉 屑 五 靈 脂 柘 實
 葡 萄 酒

管縣十州

山西百名其著名者四路百平遠分什利在者五名貢也

陽曲 太原 榆次 太谷 祁 徐溝 交城 文水
 岢嵐州 嵐 興

陽曲縣

衝繁難郭下

有寶晉錢局成晉凌井二驛百井一
 鎮埽峪村一寨陽興一砦巡檢駐石
 嶺關

東北水初監

漢晉陽汾陽狼孟三縣地後漢末始移置陽曲縣屬太原郡後

魏屬永安郡隋開皇六年改曰陽直十六年又改曰汾陽唐武

德七年復名陽曲宋太平興國七年始移并州來治後遂為太

原府治

北十里天門山山形如削
三十里即羊腸坂去城九十里
魏初移并州來治後遂為太原府治

方山在縣東北山形如削

汾水在縣西自忻州靜樂縣南流入又逕太原徐溝交城文水

入汾州府界縣境埽谷水洌石水洛陰水並注汾

狼孟故城在縣東北六十里汾陽故城在縣西北九十里漢孟

縣故城在縣東北八十里縣故城在今縣東北李吉甫云陽曲

本漢舊縣今忻州定襄縣是也後漢末移于太原縣北四十五

里陽曲故城後魏又移于今縣南四里即隋開皇六年所改為

陽直也十年又移于今縣東北四十里汾陽故縣改縣曰汾陽

煬帝又改爲陽直縣移理木井城今按宋太平興國七年平漢

移并州治于陽曲縣三交寨遂爲郭下縣七年又移治唐明監

卽今縣治今後漢陽曲故城在縣東北四十五里木井城在縣

東北七十里唐羅陰故城在縣東北七十里燕然故城在縣西

北七十里

隋時并州之東界也其外諸水皆屬并州有隋防即今在陽曲北而城內又有石向言

三交城在縣北十五里李燾云河東有地名三交宋太平興國

四年命潘美屯河東三交口

北の十里有柳井河此有虎北口

天門關在縣西北六十里又縣東北百二十里有石嶺關爲并

代雲朔要衝唐武德三年突厥窺晉陽自石嶺以北皆留軍戍

主德中置石嶺軍

太原縣

衝繁東北至府四十里

有晉安一砦在考初南有柳林

古唐國地春秋爲晉陽邑秦置晉陽縣爲太原郡治後漢兼爲

并州治北齊武平六年分置龍山縣隋開皇十年改龍山曰晉陽改舊晉陽曰太原皆為并州治唐為太原府治宋太平興國四年平北漢廢二縣改置平晉縣熙寧三年省入陽曲政和五年復置金貞祐四年又省興定元年復置元屬冀寧路明洪武八年復曰太原縣

五注門北門也

懸甕山在縣西南十里一名龍山山海經懸甕之山其上多玉其下多銅其獸多閭麋晉水出焉班固云晉陽龍山在西北晉水所出東入汾今山麓有晉祠祀唐叔虞即水發源處牢山在縣東北四十五里前趙劉聰遣子粲襲晉陽猗盧救之遂獵牢山陳閱皮肉山為之赤一名看山出金鉏又蒙山在縣西北五里前趙劉聰征劉琨不克畧晉陽之人踰蒙山而歸潛邱在縣東八里爾雅晉有潛邱宋修惠明寺浮屠陶土作瓦

是邱遂湮

洞渦水在縣東南自平定州壽陽縣西南流入榆次縣界又逕徐溝始至縣及故清源縣界入汾按酈道元李吉甫俱云至晉陽縣南入汾今不同者明萬曆二十九年水道南徙故也又澗河沙河並從縣境注汾

臺駘澤在縣南一名晉澤隋開皇六年引晉水溉稻田周回四十二里今澗

縣故城在今縣東北平晉故城在縣東北二十里明洪武初改爲太原縣移縣治于故唐城南卽今治也魏王泰云故唐城在晉陽縣北堯所築叔虞始封此

東城在縣東新唐書北都左汾右晉汾東曰東城貞觀十一年李勣築兩城之間有中城武后時築以合東城又捍胡城在縣

北三角城在縣西北

榆次縣

衝繁難西北至府六十里

有鳴謙一驛源澗什貼二鎮谷頭聖賢二寨

春秋晉魏榆邑戰國屬趙曰榆次漢置縣屬太原郡後魏太平真君九年省入晉陽景明初復置北齊改置中都縣隋開皇初復曰榆次宋太平興國四年為太原府治七年後仍為屬縣麓臺山在縣東南李吉甫云俗名鑿臺山今按鑿臺在縣西戰國策韓魏殺知伯瑤于鑿臺之下即此

涂水有二一曰大涂水至縣東南十五里合小涂水入洞澗水今名金水河又牛坑水木瓜水皆從縣境注洞澗

縣故城在今縣西北漢中都故城在縣東十五里

涂水城在縣西南二十里左傳昭公二十八年知徐吾為涂水大夫又信都城在縣東十八里北魏時僑置武觀城在縣西南

二十里

太谷縣 衝繁西北至府一百二十里

有范村一鎮杏析一寨生簿駐范村鎮

春秋時晉大夫陽處父邑漢置陽邑縣屬太原郡後魏太平真君九年省景明三年復置隋開皇十八年改曰太谷唐武德三年置太州六年州罷屬并州開元十一年屬太原府

白壁嶺在縣北

東南州回馬谷中有馬陵洩通州地

陽邑故城在縣東南十五里

箕城在縣東三十五里左傳僖公三十有三年晉人敗狄于箕

副井城在縣西南七里咸陽城在縣西南十里秦伐趙時築洛

漠城在縣西北本名蘿摩亭舊傳亦王翦伐趙時築

馬嶺關在縣東南七十里馬嶺上新唐書嶺上有長城自平城

至魯口三百里貞觀元年廢五代梁伐太原刺史張歸厚自馬

山西通志卷之二十一

嶺關入卽此

祁縣

衝繁北少東至府一百四十里

有盤陀一驛子洪盤陀團栢賈令四鎮安寨一寨

春秋晉祁邑漢置縣屬太原郡北齊省隋開皇中復置唐初屬

太州尋仍屬并州

東南州陸丹城或曰石清州

侯谷水在縣南今名昌源河源出沁州武鄉縣北流逕縣境又

西入汾州府界縣境通光水伏羆水皆注侯谷水又昭餘池在

縣東南七里卽爾雅昭餘祁也今涸

有舊澤

縣故城在今縣東南後魏徙今治又後魏雲州僑治城在縣東

趙襄子城在縣西北七里今日趙城村郃城在縣西南七里一

名鵠城沙城在縣西五里禿髮城在縣東北二十里

徐溝縣

衝繁難北至府八十里

有同戈一驛故驛一鎮巡檢驛清源

一第乙乙一册黃冬四庫全書第 1 頁又下

漢榆次縣地唐宋為清源縣地曰徐溝鎮金大定二十九年始置徐溝縣屬太原府引河自太原以徐溝入清源曰古泉溪徐溝水西流

本朝乾隆二十八年復省清源縣入焉

梗陽故城在故清源縣南左傳昭二十八年魏成為梗陽大夫

清源故城在縣西南十七里以縣西北有清源水故名

鵝城在縣東南晉陽秋永嘉元年洛陽步廣里地陷有二鵝蒼

者飛冲天白者不能飛劉曜以為已瑞築此城以應之又印駒

城在縣西南漢文帝置牧于此築此城以印駒

交城縣簡東北至府一百二十里有水泉石壁二寨巡檢駐故交村

漢晉陽縣西境隋開皇十六年置交城縣屬并州宋太平興國

四年于縣設大通監仍屬太原府金廢監

羊腸山在縣東北一百二十里酈道元云汾陽縣北山漢屯農

積粟在斯謂之羊腸倉山有羊腸坂少陽山在縣西北七十里

山海經少陽之山酸水出焉其上多玉其下多赤銀又狐突山

在縣西北五十里舊出鐵鈔銀山在縣西北一百七十里舊產

銀鉛

文水源出縣西北孝文山南流逕縣西又南流至文水縣東南

入汾水又縣境步渾水塔莎水並注汾

縣故城在今縣北七十里今名故交邨唐天授二年移今治唐

靈川廢縣在縣東北四十五里

馬蘭城在縣北九十里漢魏北齊皆牧馬于此榆城在縣西北

一百三十里

西山治在縣西北樂史云大通監管東西二治

文水縣 繁難東北至府一百六十里 有孝義一鎮馬西一寨

戰國趙大陵地漢置大陵縣屬太原郡後魏太平真君九年改置受陽縣隋開皇十年改曰文水屬并州唐武德三年改屬汾州六年還屬并州七年又屬汾州貞觀初復故天授元年改曰武興神龍初復曰文水

西晉以汾州北曰隱泉山山有石室

謁泉山在縣西南二十五里酈道元云隱泉水出謁泉山又泌水在縣北八里東南流注文水

柵城渠在縣西北新唐書文水縣西北二十里有柵城渠貞觀三年民相率引文谷水溉田數百頃又有常渠甘泉渠蕩沙渠靈長渠千畝渠俱引文谷水溉田數千頃常渠武德三年開餘

並開元二年鑿

大陵故城在縣東北二十五里漢平陶故城在縣西南廿五縣故城

在今縣東十里宋元符閒徙今治

在州聖州城東南十里

文水縣志卷之七

大千城在縣南十里本劉淵築令兄延年鎮之其俗為長兄為大千故名

岢嵐州 簡東南至府三百二十里 有寒光一寨

春秋晉地後為樓煩所據漢為汾陽縣地後漢建安末為新興郡地後魏為秀容郡地後為嵐州地隋大業中置岢嵐鎮唐長安三年置嵐谷縣屬嵐州神龍二年省開元十二年復置嵐谷縣宋太平興國五年于縣置岢嵐軍熙寧二年省縣入軍元豐六年復置縣金大定二十二年升為岢嵐州元初仍降為縣太祖十六年省縣入管州明洪武七年復置岢嵐縣九年復為州岢嵐山在州東北即管涔山也又州南有岢嵐河源出州東南之馬嶺西流至興縣入黃河又龍王堂水在州東二里東山下長城在州北抵興縣北界後魏書武定元年齊獻武王召夫五

河東界以集
漢末下不地而
新興即此
橋煥郡凡三
五之原中定
名原門心
人原字

萬于肆州北山築城西至馬陵戍東至土墜李吉甫云隋長城起合河縣北四十里東經幽州延袤千餘里開皇十六年因古

趾修築

有草城

寒光

嵐縣

簡東南至府二百六十里

有東邨一鎮天村一寨

漢汾陽縣地後漢末新興郡地後魏置嵐州及岢嵐縣隋開皇中州縣俱廢大業八年復置嵐城縣屬樓煩郡唐武德四年改曰宜芳于縣置東會州六年改曰嵐州天寶初曰樓煩郡乾元初復曰嵐州宋亦曰嵐州樓煩郡金天會六年升為鎮西軍節度元至元二年州縣俱省入管州五年復置嵐州明洪武二年降為縣九年屬太原府岢嵐州岢嵐故城在縣北唐合會廢縣在縣西南三十里今名合會鎮秀容城在縣南此南秀容也今為秀容都北秀容在今朔平府

界李吉甫云劉元海感神而生姿容秀美因以為名

興縣 簡東南至府四百十里

漢汾陽縣地北齊置蔚汾縣屬神武郡隋開皇三年罷郡屬石州大業四年改縣曰靈泉屬樓煩郡唐武德七年改曰臨津屬嵐州貞觀元年又改曰合河金升為興州屬太原路元屬冀寧路明洪武二年降為縣九年屬太原府岢嵐州

本朝雍正三年改屬保德州八年還屬太原府

黃河在縣西五十里自保德州南流入又南入汾州府界蔚汾水在縣境入黃河

合河故城在縣西北五十里唐太和廢縣在縣北

蔚汾關在縣東又縣北有合河關唐開元八年并州長史張說出合河關掩擊叛羌大破之

平陽府 衝繁難

原額人丁二十一萬七千六百三十六更名屯丁三百二十
又滋生人丁五千四十二

古帝堯所都禹貢冀州之域春秋屬晉戰國屬韓秦為河東郡
地漢高帝元年項羽置西魏國二年屬漢仍為河東郡地三國
魏正始八年始分置平陽郡晉永嘉三年為劉淵所都後魏太
平真君四年置東雍州太和十八年罷孝昌中復置唐州建義
初改曰晉州後周置總管府隋開皇初平州罷大業初州廢改郡
為臨汾郡義寧初復曰平陽郡唐武德元年復為晉州三年置
總管府貞觀六年府罷天寶初復曰平陽郡乾元初復置國軍仍曰晉州
五代梁開平四年置定昌軍貞明三年改建寧軍後唐同光元
年改建雄軍宋仍曰晉州平陽郡建雄軍節度政和六年升為
平陽府金天會六年升總管府元初曰平陽路大德九年改晉

寧路明洪武初復曰平陽府

本朝乾隆三十五年升霍州為直隸州分趙城靈石屬焉又以

吉州及鄉寧縣來屬

府境 東西距二百四十里 南北距四百四十里

東至澤州府沁水縣界一百五十五里 西至隰州蒲縣界九十里

南至絳州稷山縣界一百一十里 北至汾州府介休縣界二百五十里

東南至絳州垣曲縣界一百九十里 西南至絳州稷山縣界一百一十里

東北至沁州沁源縣界一百五十三里 西北至隰州界二百三十一里

自府治至京師一千八百里

土貢 銅 鐵 礬 石炭 麻布 蠟燭 黑炭 葡萄 藥

管縣十州一

臨汾 襄陵 洪洞 浮山 太平 岳陽 曲沃

翼城 汾西 吉州 鄉寧

臨汾縣 衝繁難郭下 有建雄一驛泊莊礬山二鎮

春秋晉平陽邑漢置平陽縣屬河東郡後漢為侯國三國魏為平陽郡治後魏太平真君六年併入禽昌太和十一年復置平陽縣隋開皇初改為臨汾縣 有甸水堡

平山在縣西南酈道元云平水出平陽壺口山東入汾李吉甫云平山一名壺口按禹貢壺口在今吉州道元等說非也又縣東南有浮山道元云瀟水所逕姑射山在縣西山海經姑射之

山無艸木多水圖說即古石孔山也

汾水自霍州流入逕洪洞縣至縣西又逕襄陵太平曲沃入絳

州界瀟水有二源一出襄陵縣東南崇山一出浮山縣南龍角山俱西北流合澇水至縣北注汾水澇水源出浮山縣北黑山

一名黑水山海經牛首之山澇水出焉西流至于滴水

平陽故城在縣西南按白馬故城卽今府治魏刑白馬而築之

故名後魏于白馬故城置禽昌縣則今府治又卽禽昌縣也後

魏西河廢郡在縣西又西河廢縣在洪洞縣西南三十里

高粱城在縣東北有城左傳僖公九年齊侯以諸侯之師伐晉及高

梁而還武遂城在縣西南西平城在縣西北四十里

襄陵縣 難東北至府三十里 有趙曲一鎮雕掌一砦

戰國魏襄陵邑漢置縣屬河東郡三國魏屬平陽郡北齊省後

周平齊移禽昌縣來治隋大業二年仍改爲襄陵縣屬臨汾郡

唐初屬晉州元和十四年改屬絳州太和元年又改屬河中府

宋初屬晉州後屬平陽府

白石坂在縣西南三十五里姑射山南又南五里卽鄉寧縣之

豁都谷山逕崎嶇明宏治十二年闢為大路吉陽諸州皆由此
赴太原

縣故城在今縣東南十五里宋移治汾西宿水店又移治晉橋
即今治

乾壁城在縣東南魏天興五年詔并州諸軍積穀于平陽之乾
壁

狐谷亭在縣西左傳僖公十六年狄侵晉取狐厨

洪洞縣繁疲西南至府五十五里有晉潤一驛郭盆一鎮

周楊侯國春秋晉楊氏邑漢置楊縣屬河東郡晉屬平陽郡後

省後魏太和二十一年復置建義元年屬永安郡隋屬臨汾郡

義寧元年改曰洪洞如北平縣名物
四國重復於此

澗水有二源一出岳陽縣東北安吉嶺一出岳陽西北堆金里

合而西流至縣南入于汾霍水出霍山西麓西南流至縣北注

汾又南霍渠即霍水下流唐貞元中開潤源渠在縣東利濟渠

在縣北有支剛此

楊縣故城在縣東南十五里禽昌故城在縣東南按神麿時置

禽昌郡在北屈真君時改縣乃東徙此至太和時又徙白馬城

縣故城在今縣北六里

浮山縣簡北至府九十里 有東張一鎮

漢襄陵縣地唐武德二年置浮山縣屬晉州三年改曰神山宋

屬平陽府金大定七年復曰浮山興定四年更名忠孝元復曰

浮山

羊角山在縣南唐武德三年見神人于羊角山下因改縣為神

山又曰龍角山又銀洞山在縣東南四十里西北與龍角山相

連舊傳其下有金銀礦

縣故城在今縣西南十里即古郭城北魏戍守處

太平縣 衝繁難東北至府九十里 有史村清儲趙康三鎮

漢臨汾縣地後魏太平真君七年析置秦平縣屬平陽郡後周

改曰太平隋初屬晉州後屬絳郡明洪武二年改屬平陽府

秦平故城在縣北二十五里故城鎮有隋時故關又縣東北三

十里有隋時移治故城 後在縣南絳州之北似曰古秦城

岳陽縣 簡西南至府一百二十里

漢置倚氏縣屬上黨郡後漢曰倚氏晉省後魏建義元年置安

澤縣屬義寧郡隋開皇十六年改屬沁州大業初改曰岳陽屬

臨汾郡唐屬晉州元至元四年省尋復置

沁水在縣東北九十里自沁州沁源縣流入又東南入澤州府

界

縣故城在今縣東宋移今治隋氏故城在縣東南一百里後魏

冀氏故城在縣東南一百二十里冀氏鎮安澤故城在縣西北

隋和川故城在縣東北九十里後魏合陽廢縣在縣東北

曲沃縣衝繁難北至府一百二十里有侯馬蒙城二驛柴

景公遷居

分

以介於侯

村侯馬二鎮

春秋晉新田亦曰絳漢置絳縣屬河東郡後漢曰絳邑縣晉

改屬平陽郡後省後魏太和十一年改置曲沃縣屬正平郡隋

屬絳郡明洪武二年改屬平陽府

絳山在縣西南二十里舊出銅鈿酈道元云絳縣南對絳山

蒙坑在縣北四十里魏書安同進計魏主曰汾東有蒙坑東西

三百餘里逕路不通云云後果大敗姚興于蒙坑之南五代史

王峻軍出自絳州前鋒報過蒙坑峻喜曰蒙坑晉絳之險劉旻

王峻軍出自絳州前鋒報過蒙坑峻喜曰蒙坑晉絳之險劉旻

不分兵阨此吾知其必敗也

天井水在縣北酈道元云天井水出東陘山西西流入汾

絳邑故城在縣西南縣故城在今縣南隋開皇十年移今治按

古曲沃今聞喜縣杜祐以今之曲沃為春秋時曲沃邑誤

陘庭城在縣西北十里左傳桓公二年哀侯侵陘庭之田白起

傳謂之逕城范雎傳謂之汾陘皆此地
陘下通曰南三里即新田故曰王官城
距城十里

鐵嶺關在縣西南五十里五代晉置今名隘口邨一名厄口

翼城縣難西北至府一百二十里 有龍化一鎮

春秋晉都翼邑亦曰故絳漢絳縣地後魏太和十二年置北絳

縣孝昌三年兼置北絳郡隋開皇初郡廢十八年改縣曰翼城

屬絳郡義寧元年置翼城郡唐武德元年改郡曰澮州二年曰

北澮州四年州廢縣仍屬絳州天祐二年改曰澮川縣宋復曰

乾隆府廳州縣圖志卷一〇

翼城金興定四年升爲翼州元化二年又升翼安軍節度元初州廢復曰翼城縣屬絳州明洪武二年改屬平陽府

澮山在縣東南十五里一名詳高山亦曰河南山出鐵隋置平泉治又縣北三十里有蜀山唐銅源監置此又北十里有小銀山金大定時曾出銀故名烏嶺山在縣東北六十五里接澤州府沁水縣界樂史云山南北有長嶺嶺上東西有通道穆天子傳云鉞鐙卽此也酈道元謂之東陘山

澮水源出澮山西逕縣南又逕絳縣至曲沃縣南入絳州界酈道元云澮水西逕翼城南又西南合黑水又西南與賀水高泉水紫谷水女家水合謂之澮交又西南與絳水合入汾水按黑水以下五水皆在縣境

縣故城在今縣東南三十五里北絳故城在縣東二十里後魏

小鄉故城在縣西二里

唐城在縣西魏王泰云堯裔子所封又岳陽縣東北亦有唐堯城晉城在縣東南十五里熒庭城在縣東南七十五里左傳襄公二十三年齊侯伐晉入孟門登太行張武軍于熒庭又皮牢城在縣東三十里史記趙成侯十三年魏敗我澮取皮牢

汾西縣

簡東南至府一百八十里

有仁義一驛乾河一鎮

漢彘縣地後漢以後爲永安縣地北齊分置臨汾縣兼置汾西郡隋開皇初郡廢十八年改縣曰汾西屬晉州大業初屬臨汾郡唐武德初屬呂州貞觀十年屬晉州宋屬平陽府金貞祐三年改屬霍州明屬平陽府

本朝雍正二年分屬隰州九年還屬

後周新城廢縣在縣西北

吉州 繁東至府一百七十里 有三坵一鎮牛心南山溝二

春秋晉屈邑漢置北屈縣屬河東郡晉改屬平陽郡後魏延興

四年改置定陽縣兼置定陽郡屬汾州東魏天平元年于郡置

南汾州後周改汾州北齊復曰南汾州周平齊曰西汾州置總

管府隋開皇元年改爲武成郡三年郡廢四年府廢十六年改

爲耿州十八年復曰汾州改縣曰吉昌大業初改置文成郡唐

武德元年復爲汾州五年曰南汾州貞觀八年改爲慈州天寶

元年復曰文城郡乾元元年復曰慈州五代唐避祖諱改縣曰

吉鄉宋熙寧五年州廢以縣置吉鄉軍屬隰州元祐元年復置

慈州金天德三年改曰耿州置文成郡軍明昌元年改曰吉州

元至元二年省州治吉鄉縣入州明屬平陽府

本朝雍正二年升爲直隸州乾隆三十五年仍屬平陽府

北屈縣以兩
屬另陞曰東
陸

五代史用
作城吉香二
如

壺口山在州西南七十里尚書禹貢既載壺口班固云北屈縣禹貢壺

口山在東南又孟門山在州西七十里山海經孟門之山上多金玉下

多黃堊涅石淮南王書龍門未闢呂梁未鑿河出孟門之上名

曰洪水風山在州北酈道元云上有穴如輪風氣蕭瑟習常不

止當其衝飄畧無生艸烏仁漢石西地

黃河在州西從陽州大寧縣南流入又南逕鄉寧縣西南入絳

州界州境燕完水羊求水皆注河

後魏文城故城在州西北六十里北屈廢縣在州東北五城廢

縣在州東北六十里有郭象城

耿城在州南隋金置耿州取此姚襄城在州城西五十里柘定

城在州東北六十里

鐵冶在州東一百五十里新唐書慈州吉昌寧皆有鐵

乾隆府廳州縣圖志卷一〇

鄉寧縣

簡東北至府二百二十里

有營寨一鎮袁達一寨

漢北屈縣地後魏延興四年置昌寧縣屬定陽郡東魏分置中陽郡隋開皇初郡廢屬文城郡唐屬慈州五代唐避諱改曰鄉寧宋熙寧五年省入襄陵縣元祐元年復置金屬吉州元至元三年省入吉州後復置

本朝先屬吉州乾隆三十五年屬平陽府

馬頭山在縣東南八十里與絳州稷山縣接界又兩乳山在縣

西南七十里

鄂水在縣東西南流入于河又縣境羅峪等水皆注鄂水

昌寧故城在縣西四十里宋皇祐三年移今治漢廢騏縣在縣

東南唐呂香廢縣在縣東北八十里

西河尾碑西對長寧山西寧村

鄂城在縣南一里左傳翼九宗五正頃父之子嘉父逆晉侯于

隨納諸鄂晉人謂之鄂侯又倚梯城在縣西南八十里

潞安府繁難

原額人丁二十萬七千五百四十六
又滋生人丁二千九百七十八

禹貢冀州之域商周時為黎國春秋時為赤翟潞子國後屬晉
戰國屬韓為別都曰上黨秦并天下置上黨郡後周宣政元年
始于郡置潞州隋開皇初郡廢大業初復曰上黨郡唐武德元
年復曰潞州二年置總管府貞觀元年府廢八年置大都督府
天寶初復曰上黨郡至德元載置上黨節度使乾元元年復為
潞州建中元年為昭義軍節度使治所五代梁龍德二年晉王
改安義軍後唐同光元年梁復改匡義軍唐復曰安義軍長興
元年復曰昭義軍宋太平興國初改昭德軍節度建中靖國元
年改隆德軍崇寧三年升為隆德府金復曰潞州仍為昭德軍

節度元初曰隆德府太宗三年復為潞州明嘉靖八年升為潞安府

本朝因之同知駐大義鎮

府境 東西距三百十里 南北距二百八十里

八到 東至河南林縣界一百七十里 西至平陽府岳陽縣界一百五十里 南至澤州府高平縣界八十里 北至遼州界二百里

東南至河南輝縣治三百三十里 西南至澤州沁水縣治二百五十里 東北至河南涉縣治一百七十里 西北至沁州治二百十里

自府治至京師一千三百里

土貢 銅 鐵 磁器 綾綢 麻布 石蜜 墨 紫艸
長理石 赤石脂 不灰木

管縣七

長治 長子 屯留 襄垣 潞城 黎城 壺關

太平縣西北
界長治縣

長治縣 繁難郭下

有龍泉太平二驛韓店入義高河三鎮
縣丞駐西水鎮有北村太平知在北

本黎侯國漢置壺關縣屬上黨郡後漢末為郡治後魏真君中復為上黨郡治隋開皇中置上黨縣大業初仍為郡治唐為潞州治明洪武二年省縣入州嘉靖八年復置改曰長治

壺山在縣東南跨壺關縣界一名壺口山山下有壺口關又縣東南有鷄鳴山鷄鳴水出此北流合陶水

陶水源出縣南六十里雄山西北流至長子縣界入漳水又黎水在縣西南二十五里黎侯嶺下俗名黑水河北流合石子河

注漳

有美家 縣北村 有遺跡 村高河

壺關故城一在縣東南十六里漢縣也一在今壺關縣東南五十里後魏置

黎城在縣西南左傳宣公十五年潞舒奪黎氏地晉滅潞立

黎侯而還按魏收及魏王泰以今黎城縣地為黎侯國或即滅

潞後所立之黎也夾寨城在縣西十三里梁開平元年李思安

至潞州城下更築重城謂之夾寨 有漳澤寺良馬宮

長子縣 衝東少北至府五十里 有漳澤一驛鮑店一鎮

周初史辛甲所封地春秋晉長子邑漢置縣為上黨郡治後漢

末移郡治壺關以縣屬焉晉太元中西燕慕容永都此北齊廢

隋開皇九年復置曰寄氏縣十八年復曰長子

發鳩山在縣西五十餘里一名發苞山一名鹿谷山山海經發

鳩之山漳水出焉淮南王書濁漳水出發苞許慎注發苞一名

鹿谷班固云濁漳水出鹿谷山也慶雲山在縣東南二十里上

黨記帝堯將興有五色雲出此山羊頭山在縣東南五十里漢

書王莽命尉睦侯王嘉曰羊頭之阨北當燕趙山產秬黍其南

陰地黍白其北陽地黍紅宋明兩朝嘗取之以定樂律

刁黃嶺在縣西五十里與發鳩山相連唐會昌三年劉稹以澤

潞叛使其將李佐堯守彫黃嶺樂史云亦名發襄山漳水出焉

武訖嶺在縣南四十五里風土記秦趙戰于長平趙軍敗退秦

將白起逐至此名武訖嶺又雕窠嶺在縣西南江猪嶺由武訖嶺來在縣西

南四十里

濁漳水自發鳩山東流逕縣南五里又東北流逕長治屯留潞

城襄垣黎城又東出太行達河南林縣界一名潞川周禮職方

氏冀州川曰漳浸曰汾潞縣境梁水繖蓋水堯水雍水並注漳

秦川水至澤州府沁水縣注沁

後魏樂陽故城在縣西南縣故城在今縣城西金天會九年徙

今治

三十一

應城傾城並在縣東南辛城在縣東十九里青城在縣南三十里

屯留縣 衝東南至府六十里

有余吾一驛寺底豐儀二鎮桑澤一寨

春秋赤狄留吁地後屬晉謂之純留漢置屯留縣屬上黨郡北

齊廢隋開皇十六年復置元至元三年省入襄垣縣十五年復

置仍屬潞州 亦有高河有亂柳三垂岡

絳水源出縣西南八十里盤秀山陰一名鹿瀆山一名方山東

北流至潞城縣入漳班固云屯留桑欽言絳水出西南東入漳

又藍水出盤秀山陽東流至長治縣注漳水經注以為絳水按

酈注有絳水而無藍水其絳水所行之道皆今藍水也而別有

陳水則今絳水所行之道與今之方志並不合惟魏收書有絳

水又有藍水與今水道畧同縣境疑水高麗水蒲谷水三峻水

並注絳積石水注漳

純留故城在縣南十三里漢余吾故城在縣西北後魏寄氏故城在縣西南七十里

襄垣縣 衝南少東至府九十里

有虎亭一驛東周下良二鎮

漢置縣屬上黨郡後魏初屬鄉郡建義元年置襄垣郡治焉北齊郡廢後周建德六年置韓州隋大業初州廢唐武德元年復置韓州貞觀十七年州廢屬潞州

鹿臺山在縣南酈道元云漳水歷鹿臺山與銅鞮水合今考銅鞮水自沁州流入在縣南十里合濁漳縣境雍子水下谷水并羅水涅水並注濁漳

縣故城在今縣北唐武德元年徙今治後魏建義廢縣在縣南安民城在縣北十里甯城在縣北二十里石勒城在縣東五十

里

下虎聚在縣西古銅鞮縣地班固云銅鞮縣有上虎亭下虎聚

井谷關在縣東南天井谷內李吉甫云深邃似井故名又五嶺

關在縣西南七十里

潞城縣

簡西南至府四十里

有神頭黃碾羊圍三鎮巡檢二駐石城垣虹梯關

春秋潞子國漢置潞縣屬上黨郡晉為郡治後魏真君十一年

廢入刈陵縣隋開皇十六年置潞城縣屬潞州唐天祐二年改

名潞子五代唐復曰潞城

黃阜山在縣西三十里劉聰將綦母翽敗晉將崔恕于黃阜又

三垂山在縣西南五代史李克用破孟方立還軍上黨置酒三

垂岡即此

潞縣故城在縣東北四十里平順故城在縣東南三十五里明

嘉靖八年分置

本朝乾隆二十九年仍併入潞城

微子城在縣東潞河源出于此西北流入漳水按此以在潞地

故蒙潞名非正潞水也石梁在縣北四十里卽春秋時曲梁

黎城縣

簡西南至府一百十里

有九龍山一寨東北有吳山

漢潞縣地後魏真君十一年置刈陵縣屬襄垣郡隋開皇十八

年改曰黎城屬潞州唐天祐二年改曰黎寧五代唐復故宋熙

寧五年省入潞城縣元祐元年復置

有馬路臨北即遼州

清漳水在縣東北自遼州流入又東入河南涉縣界縣境玉泉

水注清漳黃須水注濁漳

縣故城在今縣西北十里宋天聖三年徙今治

古帝關在縣東北二十八里太行山口吾兒峪左傳哀公四年

夏伐晉取壺口卽此一名孟口又臺壁在縣西南十里酈道元云本潞子所立

壺關縣 簡西北至府三十里 有馮坡一鎮好牢一寨

漢壺關縣地後魏太和十三年改置于此屬上黨郡隋大業初省入上黨縣唐武德四年復置

抱犢山在縣東南一百十里紫團山在縣東南一百六十里出人參紫艸

羊腸坂在縣東北史記如耳謂成陵君曰昔者魏伐趙斷羊腸班固云壺關縣有羊腸坂

沾水在縣東南班固云壺關有沾水東至朝歌入淇又壺水出壺山北流至長治縣注濁漳

乾隆府廳州縣圖志卷十一

賜進士及第翰林院編修充 國史館纂修官 洪亮吉撰

山西布政使司

汾州府 衝繁難

原額人丁一十九萬八千三百一十三
又滋生人丁共三千四百二十

秦以前同太原府漢屬太原郡三國魏黃初二年置西河郡晉曰西河國永興後廢後魏太和八年復置西河郡屬汾州孝昌中移汾州來治北齊改曰南朔州後周改曰介州隋開皇初郡廢大業初復曰西河郡唐武德元年改曰浩州三年復曰汾州天寶初復曰西河郡乾元初復曰汾州五代末屬北漢宋曰汾州西河郡金天會六年置汾陽軍節度元初立汾州元帥府至元二年復曰汾州明萬曆二十三年升為汾州府

本朝因之分防同知駐介休縣張難鎮

府境 東西距四百三十里 南北距一百里

入到 東至太原府神縣界一百四十里 西至陝西吳堡縣界二百九十里 南至霍州靈石縣界六十里 北至太原府文水縣界四十里

東南至沁州治二百六十里 西南至隰州治二百七十里 東北至神縣治一百二十里 西北至陝西葭州治三百九十里 自府治至京師一千三百八十里

土貢 布 鐵 席 種 蜜 蠟 石膏 麝香 松木 藥

管縣七州一

汾陽 孝義 平遙 介休 石樓 臨 永寧州

寧鄉

汾陽縣 繁難郭下 有汾陽一驛郭柵陽城二鎮巡檢駐翼村

漢置茲氏縣屬太原郡三國魏于此置西河郡晉改縣曰隰城
為西河國治後魏太延中改縣曰什星軍太和八年復曰隰城
仍為郡治孝昌中兼為汾州治唐上元元年改縣曰西河明洪
武初省縣入州萬曆二十三年復置汾陽縣為汾州府治
黃櫨嶺在縣西北六十里接永寧州界北齊天保三年文宣帝
自并州幸離石至黃櫨嶺起長城北至社平戍四百餘里置三
十六戍北有千里徑之虞州城外西北有馬跑水入城資民汲今曰西
汾水自太原府文水縣流入縣境東岸為平遙縣又南流逕孝
義介休入霍州靈石縣界文水在縣東十里按酈道元注文水
流入今汾陽縣界滙為文湖又流入今孝義縣界注汾今考文
水在文水縣界內入汾汾州府無復有文湖矣縣境有清溝水
麻窟水原公水並注汾

美稷廢縣在縣西北漢美稷在今廢勝州西後漢中平中南徙

于茲氏界

城在縣西北漢中平中徙于茲氏界

牧師城在縣西北漢牧苑在故美稷後移置于縣境其地廣斥

宜畜牧宋治平中崔台符按汾州得牧地三千二百頃明年移

沙苑馬五百匹牧焉即此地又瀕城在縣東陽城在縣南祝融

城在縣北八門城在縣北劉淵遣將喬嵩攻西河築營自固營

有八門故名

孝義縣繁北少西至府三十五里有溫泉鳳尾二鎮遼壁

漢茲氏縣地三國魏移置中陽縣屬西河郡晉永嘉後省入隰

城後魏太和十七年分置永安縣永安中又置顯州及建平等

四郡北齊後周時州郡皆廢隋仍曰永安縣唐屬汾州貞觀元

年改曰孝義因縣人鄭興有孝義故名宋太平興國元年改曰

六股辛景白
許初六之歷

中陽後復為孝義熙寧五年省入介休元祐元年復置

狐岐山在縣西八十里酈道元云勝水西出狐岐山東合陽泉

水文水入汾又縣境義水注汾吐京水板峪水並注勝水

永安故城在縣東南顯州故城在縣西舊名六壁城後魏溫泉

故城在縣西吐京僑郡在縣西二十里吐京村唐高唐廢縣在

縣西吐京村

左部城在縣南前趙錄魏武帝分匈奴左部居茲氏酈道元云

其城側臨汾水蓋劉淵為晉都尉時所築又團城虞城在縣西

北東多城在縣北二十里

平遙縣衝繁難西至府八十里有洪善一驛上店一鎮西

漢置京陵縣屬太原郡後魏徙置平陶縣於此改曰平遙隋屬

西河郡唐武德元年屬介州貞觀元年屬汾州元初屬太原府

至元二年還屬

謁戾山在縣東南四十七里一名麓臺山又名蒙山中都水出焉山海經謁戾之山陰侯之水出其陰卽中都水也酈道元又謂之嬰侯水西流至介休縣鄆城泊入汾縣境源祠水賀魯水並注汾沙河注中都水

鄆城泊在縣西南跨介休縣界卽古昭餘祁藪一名鄆澤班固云鄆縣九澤在北是爲昭餘祁并州藪

京陵故城在縣東漢中都故城在縣西北春秋晉中都邑後魏蔚州故城在縣北二十五里隋清世廢縣在縣東二十里

思歸城在縣東三十里前趙錄劉淵攻劉琨于太原築壘拒守因思歸而夜遁故名又來城在縣西三十五里羌城在縣西北四十里

後魏以孝昌西
以破平昌縣
朔州軍人鎮曰
南朔州

介休縣 衝繁難西北至府七十里 有義棠一驛張難一鎮 劉屯一寨

漢置界休縣屬太原郡晉曰介休改屬西河國後省後魏太和

八年復置孝昌中僑置定陽郡東魏兼置平昌縣後周改郡曰

介休省介休縣入平昌隋開皇初郡廢十八年又改平昌曰介

休義寧元年復于縣置介休郡唐武德元年改曰介州貞觀元

年州廢屬汾州元初屬太原府至元二年還屬

介山在縣南四十里即介之推隱處山下地名綿上亦曰綿山

左傳僖公二十四年晉侯求介之推不獲以綿上為之田酈道

元云綿水源出介休縣綿山西流注汾

雀鼠谷在縣西南陳太建八年周伐齊遣齊王憲將兵二萬守

雀鼠谷又東嶺谷在縣東南四十里西嶺谷在縣南三十里西

谷水東谷水流合于此

乾隆府廳州縣圖

千畝原在縣南史記周宣王三十九年戰于千畝度索原在縣東南介山下

縣故城在今縣東南後魏徙今治漢平周故城在縣西鄔縣故城在縣東北二十七里左傳昭二十八年司馬彌牟爲鄔大夫隨城在縣東春秋時晉邑左傳隱公五年曲沃莊伯伐翼翼侯奔隨後爲士會食邑又武城在縣東四十五里板橋城在縣西北十八里

石樓縣 簡東少北至府二百五十里

漢置土軍縣屬西河郡後漢省後魏真君九年置嶺西縣兼置吐京郡太和二十一年改縣曰吐京隋開皇初郡廢屬隰州十八年改曰石樓大業初屬龍泉郡唐武德二年於縣置西德州貞觀元年州廢屬東和州二年屬隰州明萬曆四十年改屬汾

州府

石樓山在縣東南蒲川水出焉漢永和六年中郎將張耽度遼將軍馬續擊烏桓于通天山大破之即石樓山也

龍泉水在縣東今名屈產水源出縣東南西北流入河樂史云即春秋時屈產蓋此地生良馬也又石羊水在縣西南酈道元云水導源窮谷西流注于河

唐長壽廢縣在縣東五里長壽村臨河廢縣在縣東六十里

臨縣 難東南至府三百二十里 有三交一鎮剋狐一寨

漢離石縣地後周大象元年置烏突縣及烏突郡隋開皇元年改郡縣俱曰太和三年郡廢屬離石郡唐武德三年置北和州尋改縣曰臨泉貞觀三年州廢屬石州宋元符二年改置晉寧軍金還屬石州又改縣曰臨水元中統二年仍曰臨泉至元三

年升為臨州明初降縣屬太原府萬曆二十三年改屬

招賢山在縣東南八十里出鐵又東南十里有馬頭山出鉛

車突谷在縣北後魏太和十七年吐京寇叛汾州刺史元彬擊

破之干車突谷

黃河自太原府興縣南流入縣西又逕永寧州及寧鄉石樓入

隰州永和縣界縣境陵水甘泉河等並注河

臨泉故城在縣西四十里元至元十六年移今治

永寧州 衝東南至府一百七十里

有玉亭吳城青龍三驛
吳城柳林永安三鎮巡
檢二驛柳林方山堡

戰國趙離石邑漢置離石縣屬西河郡後漢永和五年徙西河

郡來治靈帝末郡縣俱廢三國魏黃初三年復置離石縣晉初

屬西河國永興初為劉淵所據太興元年石勒置永石郡後燕

齊之少許石也
長城自黃龍
歲至社手所の
有餘里凡廿
在焉石州北
自石州北至武州也

置離石護軍後魏置離石鎮北齊置懷政郡天保三年改離石
鎮為昌化縣兼置西汾州後周建德六年改州曰石州改郡縣
俱曰離石隋開皇初郡廢大業初廢州為離石郡唐武德初復
為石州五年置總管府貞觀二年罷天寶初改昌化郡乾元元
年復曰石州宋曰石州昌化郡金曰石州元中統二年省離石
縣入州三年復置為州治明洪武三年仍省縣入州隆慶元年
改為永寧州萬曆二十三年改屬汾州府
有赤洪嶺在赤洪嶺
離石山在州北二十里赤洪嶺離石水出焉西南流合東南二川水入
河一名呂梁呂氏春秋龍門未闢呂梁未鑿河出孟門之上是
也李吉甫云離石山今名赤洪嶺高歡大破爾朱兆于赤洪嶺
即此又州東北五十里有九鳳山石晉時嘗禱雨于此州北七
十里有黑龍洞山出鉛鑛赤洪嶺又山似龜山在州

漢蘭縣故城隰城廢縣後周定孟胡故城在州西漢皋狼故城在

州西北隋方山故城在州北一百四十里方山溫泉在今屬

盧城在州東晉并州刺史劉琨所築以攻劉曜又三角城在州

北左國城在州東北二十餘里

孟門關在州西一百二十里孟門鎮周大象元年置孟門津隋

開皇六年改曰孟門關

寧鄉縣簡東至府一百四十里有鋤鉤一鎮吳起一寨

戰國趙中陽邑漢置中陽縣屬西河郡後漢省入離石後周宣

帝分置平夷縣隋屬離石郡唐已後屬石州金明昌六年改曰

寧鄉元太宗九年改屬太原路定宗三年還屬石州明屬汾州

府

寧鄉水在縣北一名清水河北流入永寧州北名蘭川河合離

石水

中陽故城後周廬山廢縣並在縣西隋修化廢縣在縣西北舊縣在今縣東

大同府 衝繁難

原額人丁四萬五千二百二十二經制軍一百七十九隨侍丁八百七十三又滋生人丁一千八百三十七

禹貢冀州之域周并州地戰國屬趙秦雁門郡地漢為雁門郡東部都尉後漢末廢晉永嘉五年封拓跋猗盧為代公遂有其地後魏天興中徙都于此置司州牧及代尹延和元年改萬年尹太和十七年遷都洛陽改曰恒州代郡孝昌中廢北齊天保七年復置恒州并置安遠臨塞威遠臨陽等郡周平齊州郡並廢隋為馬邑郡地唐武德二年置北恒州七年廢貞觀十四年改置雲州永淳元年廢開元十八年復置天寶初改曰雲中郡

乾元初復曰雲州會昌三年置大同都團練四年升為都防禦使乾符五年升為節度使中和二年更為雁門節度使徙治代州五代唐同光二年復置大同節度使晉天福初割入契丹遼重熙十三年建為西京升大同府宋宣和五年來歸改曰雲中府尋入金復為西京路大同府元至元二十五年改西京曰大同路明洪武五年置山西行都指揮使司七年改為大同府本朝因之理事同知駐豐鎮糧捕通判駐陽高轄下巡檢駐大

莊村

府境

入到

東南距二百六十里	東北距二百四十三里	東至直隸懷安縣界二百十里	西至朔平府左雲縣界五十里	南至代州繁峙縣界一百六十里	北至得勝堡口外邊牆八十三里	東南至直隸蔚州界一百二十里	西南至左雲縣界一百二十里
----------	-----------	--------------	--------------	---------------	---------------	---------------	--------------

東北至懷安縣界二百六十里
西北至左雲縣界五十里
自府治至京師七百二十里

土貢

銅 鐵 瑪瑙 石綠 綠礬 花班石 凝水石 碾
玉沙 鹽 雕翎 犛牛尾 白驢 羊馬 松實 大
韭 神護 神州 地簞 安息香 藥

管縣七州二

大同 懷仁 渾源州 應州 山陰 陽高 天鎮

廣靈 靈丘

大同縣

衝繁難郭下
城北有門樓名

有襄城聚樂二驛

今有洞板
得勝一谷開山一
山板子周原處在老時里

漢置平城縣屬雁門郡為東部都尉治後漢末廢三國魏復置
屬新興郡晉屬雁門郡後魏天興中建都延和元年改曰萬年
太和十七年復曰平城孝昌中廢北齊天保七年置恒安鎮尋
改置太平縣後周改曰雲中隋改為雲內唐貞觀十四年改置

定襄縣為雲州治永淳元年州縣俱廢開元十八年置雲中縣
 遼重熙十七年析雲中置大同縣元至元二年省雲中入大同
 紇真山在縣東亦名紇干山李吉甫云蕃語紇真漢言三十里
 也山下有青坡道白登山亦在縣東一名白登臺漢書匈奴傳
 高帝自將兵擊冒頓先至平城冒頓縱精兵圍高帝于白登七
 日服虔注白登去平城縣七里又火山在縣西五里上有火井
 野狐嶺在縣西北二十里元史木華黎從太祖伐金金兵四十
 萬陣野狐嶺北西山有窟公口有壘黎從太祖伐金金兵四十
 如渾水在平川在縣東北四十里自塞外南流入又南至縣東南入桑
 乾河今名御河

旋鴻池在縣北邊墻外後魏書太和十八年八月車駕次旋鴻
 池又靈泉池在縣城北太和九年六月幸方山遂幸靈泉池

平城故城在縣東城邑考今大同城東五里無憂陂上有平城

外郭南北宛然相傳後魏時故址漢班氏故城在縣東南疆陰

故城在縣西北塞外後魏桓鴻故城在縣北塞外一作旋鴻唐

定襄故城在縣西北二十八里遼奉義故城在縣北後魏平齊

廢郡在縣西三十里永固廢縣在縣北

長城在縣北一百四十里亘天鎮陽高二縣北東接直隸宣化

界西接朔平府界史記趙肅侯十七年築長城從雲中以北至

代魏書太宗泰常八年築長城于長川之南起自赤城西至五

原延袤二千餘里燕昌城在縣北晉書慕容垂過平城北三十

里築燕昌城而還

後魏永固陵在縣北方山上酈道元云方嶺上有文明太皇太

后陵陵之東北有高祖陵二陵之南有永固堂

懷仁縣

衡東北至府七十里

有西安一驛安宿峒一鎮偏嶺大峪鶉鷄三口

漢平城縣地隋雲內縣地唐雲中縣地遼析置懷仁縣屬大同府金貞祐二年升為雲州元復曰懷仁縣

清涼山在縣西十五里舊有利國鐵冶又蘆子山在縣西南十

五里錦屏山在縣西二十五里並舊有鐵冶

武周川水自朔平府左雲縣東流入縣北又東南流至大同縣

東南入御河今名十里河又武周塞水在縣南七十里東流至

縣東南注桑乾河

雲內故城在縣西南五十里縣故城在今縣治西金貞祐二年

徙今治

日中城在縣西南五十里鷄鳴城在縣南三十里即故早起城

酈道元云武周塞水逕日沒城南又東有日中城城東又有早

京柏紫八
北

起城亦曰食時城

渾源州 衝西北至府一百二十里

有上盤一驛李峪一口
巡檢駐王家莊堡

漢置崞縣屬雁門郡晉永嘉五年割入于代後魏改為崞山縣
太平二年改屬繁峙郡後周廢隋為雲內縣地唐為雲中縣地
唐末分置渾源縣屬應州五代晉初隨州入遼金貞祐二年于
縣置渾源州元至元四年省渾源縣入州屬大同路

恒山在州東南二十里酈道元云崞山縣南北元嶽按恒山自
漢地理志以下皆云在上曲陽尚書周禮疏亦云自漢宣帝神
爵元年祀北嶽常山于曲陽唐宋祀典皆在定州至宋始有恒
山沒于遼從曲陽縣望祀之說明人乃定渾源之元岳為恒山
宏治六年馬文升請釐正祀典乃修治渾源州舊廟而秩祀尚
在曲陽

本朝順治十七年始改岳祭于渾源今州南二十里有北嶽廟
高氏山在州南氏一作是山海經高氏之山澁水出焉酈道元
云山上有石銘題言冀州北界故世謂之石銘陁封龍山在州
西南四十五里後魏書泰常二年司馬順之入常山遂聚黨于
封龍山

澁水在州南源出翠屏山東南流逕靈丘縣又東南入直隸廣
昌縣界卽古嘔夷水周禮職方并州川曰嘔夷班固云靈丘縣
澁河東至文安人大河過郡五行九百四十里并州川縣境溫
泉水入澁又崞川水在州北今名渾河源出歎土峪又西逕應
州龍首山折北注桑乾河縣境李峪水神溪水等六水皆注渾
河

漢崞縣故城在州西唐末遷治東境卽今州治繁峙故城亦在

州西

應州

衝北至府一百二十里

有安銀子一驛安邊一鎮北樓大石茹越龍灣四口巡檢駐安東

漢置劇陽縣屬雁門郡晉省後魏為桑乾郡地隋為馬邑郡地

唐為馬邑縣地五代唐明宗置金城縣兼置應州天成元年升

為彰國軍節度晉天福元年入遼屬西京道宋宣和五年屬雲

中路尋入金亦曰應州彰國軍節度元曰應州屬大同路明初

省金城縣入州

白狼堆在州西北

石峪水在州東南三十里有大石峪小石峪合而北流逕州城

東北又北合渾河入桑乾河又清水河黃水河木瓜河皆從州

境注桑乾河

南州大石口

州故城在今州東劇陽故城在州東北

大石口在州南三十里與繁峙縣接界

山陰縣

衝東北至府一百四十里

有山陰一驛巡檢駐岳岳姑

漢置涅陶縣屬雁門郡晉後省隋為善陽縣地唐為馬邑縣地

遼置河陰縣屬朔州清寧中改屬應州金大定七年改為山陰

縣貞祐二年升為忠州元至元二年并入金城縣後復置仍屬

應州明屬大同府

黃花山在縣北即古黃瓜堆後魏書穆帝六年于湟水之陽黃

瓜堆築新平城一名黃花城有嶺山

桑乾水自朔平府馬邑縣東北流入縣界又逕應州大同陽高

天鎮入直隸懷安縣界自應州以東亦稱濕水

有神武川神武郡

涅陶故城在縣東後魏桑乾廢郡在縣南縣故城在今縣西南

十五里元復置縣時移今治

陽高縣 衝西南至府一百二十里

有陽和威寧虎峪白話
峪四口

漢置高柳縣屬代郡為西部都尉治後漢為代郡治漢末縣廢
晉復置後魏永熙中于縣置高柳郡北齊郡縣俱省遼置長青
縣屬大同府金大定七年更名曰白登元屬大同路明洪武初
省三十一年改建陽和衛屬山西行都指揮使司嘉靖二十六
年設大同東路

本朝改曰陽高衛順治六年移大同府治于此八年還故治雍
正三年改衛為縣

雁門山在縣西北邊墻外山海經碣石之山又北水行五百里
至于雁門之山郭璞注在高柳北又縣東有蟠羊山

參合坡在縣東北邊墻外魏書昭帝分國為三部以文帝長子

桓帝猗甌統一部居代郡之參合坡北十年桓帝大破劉淵乃于參合坡西累石爲亭樹碑以記

雁門水源出縣西北邊墻外東南流入縣北又逕天鎮縣境東流入直隸懷安縣界又敦水在縣南山海經少咸之山敦水出焉東流注于雁門之水

漢道人故城在縣東南參合故城在縣東北白登故城在縣南

二十五里白登村平邑故城在縣西南高柳故城在縣西北

天鎮縣

衝西南至府一百八十四里

有榆林白羊二口

漢置陽原縣屬代郡後漢省後魏道武帝置廣牧縣後爲塞外地唐置天成軍遼置天成縣屬大同府元省明洪武三十一年置天城衛屬山西行都指揮使司本朝改曰天鎮衛雍正三年改衛爲縣

于延水在縣北一名修水源出縣北邊墻外又東南流入直隸懷安縣界山海經梁渠之山修水出焉班固云且如縣于延水出北塞外東至廣寧入沽縣境延鄉水注修水託台谷水注雁門水

白水灤在縣西北遼史天祚保大元年三月聞金師將出嶺西遂趨白水灤又羊城灤在縣北

陽原故城在縣南延陵故城且如故城並在縣北邊墻外金陽門廢縣在縣東

長川城在縣北邊墻外魏書太祖始率所部北居長川又柔元鎮在縣東北邊墻外孝文帝太和十八年率柔元鎮

廣靈縣簡西北至府二百四十里

有直峪林關火燒樺澗四口

漢置平舒縣屬代郡後魏孝昌中陷天平中復置兼置上谷郡

治焉北齊省入靈丘縣唐爲興唐縣地五代後唐同光初析置廣陵縣屬蔚州金改曰廣靈

本朝雍正三年改屬大同府

祁夷水在縣南關外鄭康成以此爲嘔夷川今名壺流河源出縣西三十里東流入直隸蔚州界班固云平舒縣祁夷水北至桑乾入治

平舒故城在縣西十里平水邨南卽舒字之譌也漢犴水廢縣在縣西北

開皇長城在縣南山巔隋開皇中築李吉甫云西自繁峙縣經靈丘縣北七十里東入飛狐縣界

靈丘縣 衝西北至府二百七十里 有太白一驛石門一口

漢置縣屬代郡後漢省後魏復置天平二年兼置靈丘郡後周

又置蔚州隋開皇三年郡廢大業二年州廢屬雁門郡唐武德

六年復置蔚州僑治陽曲縣七年僑治繁峙縣八年僑治秀容

之北恒州城縣皆隨州寄治貞觀五年破突厥復故地還治靈

丘縣天寶初移蔚州治安邊縣以靈丘屬焉金貞祐二年升為

成州四年割為代州支郡元復曰靈丘縣屬蔚州

本朝雍正三年屬大同府有伏子鎮有遠屬軍在府之東南又有保州河川田村

隘門山在縣東南周二十里酈道元云滹水自縣南流入峽謂

之隘門設隘于峽以譏禁行旅枚回山在縣西李吉甫云茲水

出枚回山東流入唐河又太白山在縣南十里

縣故城在今縣東十里後周大昌故城在縣南後魏莎泉故城

在縣西東北有天成軍西南有天成軍

朔平府 衝繁難

有肥致烽北
大石東生翅
西望據武宜
平多石北亦
云在朔州

原額人丁二萬六百五十八經制軍一百七十七
又滋生人丁一千三百五十八

秦以前同大同府漢置雁門郡後漢建武二十七年改為定襄郡靈帝末廢後魏天平二年置善無郡北齊省隋為馬邑郡地唐以後為朔州地明洪武二十五年置定邊衛後裁永樂七年設大同右衛正統間改右雲衛

本朝改右玉衛雍正三年置朔平府鎮守將軍暨副都統二員領滿洲兵駐此通判駐寧遠

府境 東西距二百三十五里 南北距三百十五里

東至大同府大同縣界一百六十五里 西至邊牆七十里

南至寧武府寧武縣界一百九十五里 北至邊牆二十里

東南至山陰縣界二百七十里 西南至寧武府偏關縣界一百四十里

東北至邊牆二十里 西北至邊牆三十里

自府治至 京師九百六十里

土貢 豹尾 白雕羽 藥

管縣四州一

右玉 左雲 平魯 朔州 馬邑

右玉縣 衝繁郭下 有威遠一堡殺虎兔毛河二口巡檢二

漢置善無縣為雁門郡治後漢為定襄郡治建安末郡縣俱廢

後魏復置善無縣兼置善無郡北齊省隋唐以後為朔州地明

正統十四年移玉林衛于此 西有乙格山即乞伏山在西北

本朝改曰右玉衛雍正三年升為縣

黑山在縣北邊墻外魏書神麌二年車駕東轅至黑山又夾山

在縣東北邊墻外遼史保大二二年帝聞金兵將近乘輕騎入夾

山

平魯縣志卷十一

中陵川水在縣西今名兔毛河源出平魯縣南繞府城西分爲
二一會南河東流逕雲陽堡東五十五里入左雲縣西北一北
流逕殺虎堡出口外西流入烏藍木楞河牛川在縣北邊墻外
魏書太祖登國元年大會于牛川又相近有野馬川明洪武初
藍玉出山西敗王保保于此

善無故城在縣南漢武泉故城在縣西北塞外武要故城富民
故城在縣北塞外唐宣德廢縣在縣東北塞外元平地廢縣在
縣西北塞外玉林廢衛在縣西

靜邊城在縣東北塞外唐天寶元年王忠嗣築大同靜邊二城
左雲縣 衝西北至府七十五里 有高山助馬二堡巡檢駐

漢置武州縣屬雁門郡後漢末廢後魏復置曰武周縣屬代郡
北齊省唐爲定邊軍地明洪武二十五年設鎮朔衛後裁永樂

武周改武州
州又改武州

七年改設大同左衛正統十四年移雲川衛于此
本朝改曰左雲衛雍正三年升為縣

武周川水今名廖家河在縣北源出縣西南東北流逕城北又
東流入大同府懷仁縣界為十里河

武周故城在縣南漢沃陽故城陶林故城並在縣西北塞外後
魏梁城廢郡在縣東北塞外參合廢縣在縣北塞外

長城東接大同府境巨縣界及右玉平魯三縣北西沿黃河接
寧武府偏關縣界北史齊文宣天保七年自西河總秦戍築長
城東至于海八年又於長城內築重城自庫洛拔東至烏乾戍
凡四百餘里隋書開皇六年修築長城蓋因齊之舊遼史天德
軍有秦長城唐長城舊圖說明成化二十一年總督余子俊築
長城起大同中路至偏頭關界六百里嘉靖二十五年築長城

三百餘里二十六年築長城自了角山以東至陽和靖櫓堡舊
長城悉增修

鹽池在縣東北邊牆外班固云雁門郡沃陽縣鹽澤在東北

平魯縣 衝東北至府一百十五里 有樂寧伏遠二鎮

漢置中陵縣屬雁門郡後漢屬定襄郡建安末省後魏為善無
縣地隋唐以後為朔州地明正統三年置平樂衛于大同城內
嘉靖中移此

本朝雍正三年升為縣

七介山在縣西北魏書世祖太延五年蠕蠕犯塞遂至七介山
又栲栳山亦在縣西北明景泰元年大同總兵郭登敗寇于栲
栳山

黃河在縣西邊牆外又南入寧武府偏關縣界金河在縣西北

邊墻外一名金川杜祐云金河上承紫河水南流入大河樹頽

水在縣西北邊墻外源出右玉縣北西南流注黃河今名烏藍

木楞河又相近有奄遏下水合銀海諸水注黃河

漢駱縣故城武城故城隋大利故城金淨州故城並在縣西北

塞外漢中陵廢縣在縣北

朔州 衝繁難北至府二百四十里 有城東一驛大狼木一

戰國時趙地秦置馬邑縣漢屬雁門郡後漢末廢建安中復置

屬新興郡晉仍屬雁門郡永嘉五年地入于代後魏為代郡魏廢

內地北齊置北朔州及廣安郡又置招遠縣為郡治隋開皇初

郡廢置總管府大業初州府俱廢改縣曰善陽置代郡尋改為

馬邑郡唐武德四年復曰朔州天寶元年復曰馬邑郡乾元初

仍為朔州天祐末改置振武軍于此五代晉天福初割入契丹

遼升為順義軍節度宋宣和五年來歸改曰朔寧府尋入于金仍為朔州元屬大同路明初省州治鄯陽縣入州屬大同府本朝雍正三年改屬朔平府

句注山在州東南接代州界又契吳山在州東北五十里西山

一名翠屏山在州西南七十里晉太元十二年慕容垂擊劉顯

顯犇馬邑西山南有流高谷狼牙村托羅多石碣谷南三里灰河即文河之也寧武至馬邑之界此也

治水今名黃水河一名濕水源出州東南東北流逕馬邑縣又

東北流入大同府界班固云陰館縣累頭山治水所出東至泉

州入海過郡六行百里馬邑川水今名灰河在州西南自

寧武縣北流入又北至馬邑縣南注桑乾河縣境沙楞河等水

並注灰河

漢陰館廢縣在州東南北齊長寧廢縣在州界

朔州本漢善無
 建中中徙馬邑大
 元以西北頭即唐
 領新州定安為
 二名曰魏孝昌
 中改信朔鎮為
 朔如本州五原地
 後陷而朔州為
 院界如後有三
 北朔州在馬邑
 南朔州在石河
 即曰魏太和中
 立朔州于定安
 加城天保中三朔
 如本馬邑西朔
 去三百里別
 定安在西北
 朔州

新城在州西南史記蒙騫攻趙新城魏王泰云一名小平城又

鎮威城在州西南梁郡城在州西北

馬邑縣衝西北至府二百四十里

有廣武一驛楊六郎二寨

漢馬邑縣地隋善陽縣地唐貞觀中置大同軍開元五年于軍

城置馬邑縣屬朔州建中中嘗為州治晉天福中入于契丹金

貞祐二年升為固州元復為馬邑縣

本朝雍正三年改屬朔平府

太和嶺在縣東南六十里元史成宗大德四年幸上都置西京

太和嶺屯田又松子嶺在縣西南

桑乾水源出縣西北洪濤山流逕縣南又東入大同府山陰縣

界酈道元云陰館縣西北上下洪源七輪謂之桑乾泉即涿涑

水涿涑在焉

後唐寰州故城在縣西南

寧武府 衝

原額人丁一萬六千九百二十二
又滋生人丁八百三十九

春秋樓煩地戰國屬趙漢為雁門郡樓煩縣後漢末廢後魏置

神武太平二郡屬朔州北齊廢隋為馬邑樓煩雁門三郡地唐

末置寧武軍遼金元皆為武州地明置寧府關屬代州崞縣

本朝雍正三年改置寧武府鹽捕同知駐偏關

府境 東西距一百七十里

八到 東至朔平府朔州界二十五里
西至代州崞嵐州界一百二十五里

南至代州崞嵐州界七里
北至水泉營邊牆界二百七十里

東南至崞縣界九十五里
西南至忻州靜樂縣界一百四十里

東北至朔平府平魯縣界二百里
西北至保德州河曲縣界一百十五里

自府治至 京師九百五十里

土貢 絹

管縣四

寧武 神池 偏關 五寨

寧武縣 衛郭下

有大河陽方朔寧寧文大水口五堡巡檢駐寧化所

漢樓煩縣地後魏置太平郡屬朔州北齊廢隋為雁門郡崞縣

樓煩郡靜樂縣地唐末置寧武軍後廢明景泰元年置寧武關

宏治十六年置寧武所

本朝雍正三年升為縣

管涔山在縣西南六十里跨五寨靜樂二縣界山海經北次二

經之首在河之東其首枕汾名曰管涔山汾水出焉又西南三

十里有蘆芽山跨神池五寨靜樂崞嵐諸州縣界

寧武縣志卷之十一

汾水在縣西南六十里管涔山下周禮職方氏其浸汾潞班固云汾陽北山汾水所出西南至汾陰入河過郡二行千三百四十里按山上又有天池酈道元云有大池在燕京山上世謂之天池

太平故城在縣東北按後魏置太平郡領太平太清永寧三縣北齊改神武郡為太平蓋併入之宋寧化故城在縣西南

伏伐城在縣西南隋樓煩郡所理又縣西北有托邏臺

樓煩關在縣西南隋書大業三年北巡入樓煩關

神池縣 衡南至府三十里 有黃花嶺義井八角得勝四堡

如北水為善年

漢置樓煩縣屬雁門郡漢末廢後魏置神武郡北齊改郡曰太平後周罷郡改置神武縣隋屬馬邑郡唐省入善陽遼重熙九年復置并置武州明廢入代州寧縣嘉靖十八年置神池堡

沃陽地也元初
其地之明後地
今仍屬外州化城
西帶古初地仙洞
五寨以合地也
丁未

本朝雍正三年升為縣

青羊渠在縣東北匯諸山谷之水流入朔州灰河

神武故城在縣東北顧美山殊類二如抄殊類多什核類小名也尖山皮記

偏關縣 衝南至府一百八十里

有視遠一隘老營馬站永
典樓溝石澗牛灣州梁水
泉紅門五井十堡巡檢駐
老營堡

漢置美稷縣屬西河郡後漢末省五代北漢置偏頭寨宋屬火

山軍金屬武州元改砦為偏頭關明初屬鎮西衛成化二年置

偏關所

本朝雍正三年升為縣

黃河在縣西二十里自寨外南流入又南流入保德州河曲縣

界河之西岸即蒙古地

金寧邊故城在縣東元省其地半入武州半入東勝州

五寨縣

衡東至府一百里

有三峒一堡

漢汾陽縣地建安以後爲新興郡地後魏爲秀容郡地隋唐以後爲朔州地宋熙寧初置寧遠砦後爲遼所取置寧遠縣屬朔州尋廢入寧武縣金復置屬武州元省明爲岢嵐州地嘉靖十八年置五寨堡屬鎮西衛
本朝雍正三年升爲縣

遮虜城在縣西北四十里唐乾符五年李克用陷遮虜軍卽此

乾隆府廳州縣圖志卷十二

賜進士及第翰林院編修充 國史館纂修官 臣 洪亮吉撰

山西布政使司

澤州府 衝難

原額人丁一十五萬三千三百三十六
又滋生人丁一千五百一十九

禹貢冀州之域春秋屬晉戰國初屬韓後兼屬趙魏秦為上黨郡地漢為上黨郡高都陽阿二縣地晉太元中慕容永分置建興郡後魏真君九年省和平五年復置永安中罷改置建州兼置高都郡治高都縣後周改為高平郡隋開皇初郡廢改州曰澤州大業初改曰長平郡唐武德元年改郡為蓋州更置建州六年建州廢移蓋州來治貞觀元年蓋州廢移澤州來治天寶初曰高平郡乾元元年復曰澤州宋曰澤州高平郡金天會六

年曰南澤州天德三年復曰澤州元光初升為忠昌軍節度元
曰澤州屬晉寧路明洪武初以州治晉城縣省入九年直隸山

西布政使司

本朝雍正六年升為澤州府分防同知駐東冶鎮

府境

東西距四百六十里
南北距二百四十五里

八到

東至河南輝縣界二百四十里
西至平陽府翼城縣界二百二十里

南至河南河內縣界一百十里
北至潞安府長子縣界一百三十五里

東南至輝縣界二百三十里
西南至絳州垣曲縣界一百九十里

東北至河南林縣界二百三十里
西北至冀城縣界二百二十里

自府治至京師一千八百里

土貢

銅 錫

麻布

石炭

蜜

蠟

野雞

石雄

石英

管縣五

禹餘糧

茯苓

紫艸

茅香

鐵

鳳臺 高平 陽城 陵川 沁水

鳳臺縣 衝繁難郭下

有星軹太行二驛橫望攔車岡村三鎮鹿盤將軍二寨巡檢兼驛丞駐橫

漢置高都縣屬上黨郡晉太元中屬建興郡後魏永安中為高都郡治後周為高平郡治隋開皇十八年改曰丹川縣為澤州治大業初州廢為長平郡治唐武德元年于縣置建州三年析置晉城縣屬之六年移蓋州治晉城九年省丹川入晉城貞觀元年為澤州治天祐三年更曰丹川五代唐復曰晉城明洪武初省入澤州

本朝雍正六年于舊治置鳳臺縣

太行山在縣南呂氏春秋九山之一南跨河南河內縣界東北接陵川壺關平順潞城黎城武鄉遼州和順樂平平定諸州縣

界山以百數雖隨地異名其實皆古太行也又石人山在縣東

南酈道元云石人各在一山犄角相望南為河內北曰上黨二

郡以此分境

城外有乾河馬穿山在南其北有巴乙原
南竹羊腸坂即拔因與交南甘塘之原

丹水在縣東一名莞谷水班固云高都縣莞谷丹水所出東南

入泣水又白水源出縣境五龍池又東南流注丹水

泣水在縣東北源出高平縣西二十里原村名許河東南流至

縣南合絕水又南流合蒲水又南流至府城東北合丹水應劭

云上黨泣氏縣泣水所出

高都故城在縣東北三十里漢陽阿故城在縣西北唐蓋城廢

縣在縣東北

碗子城在縣南九十里太行山麓漢高城在縣南一百里

天井關在縣南班固云高都有天井關宋史靖康元年改名雄

定

南有科斗店旁有大小算村

高平縣

衝繁南少西至府八十五里

有喬村長平二驛米
山丁壁野川寺莊四
鎮

戰國晉涇氏邑漢置涇氏縣屬上黨郡後魏改曰元氏縣屬建興郡永安二年於縣置長平郡兼置高平縣屬焉北齊郡廢省元氏入高平屬高都郡後周屬高平郡隋開皇初屬澤州大業初屬長平郡唐武德元年於縣置蓋州六年州移治縣屬焉貞觀元年屬澤州迄今不改

頭顱山在縣西南鄴道元云秦坑趙衆收頭顱築臺于壘中因山為臺今仍號曰白起臺

羊致山在東北三十里

米山在縣東十里李吉甫云趙將廉頗積糧此山因名

省窻谷在縣西北二十五里即白起坑趙降卒四十萬之處地

名殺谷唐明皇幸潞州過之因更名

絕水源出縣西北三十里繖蓋山名浮雲河東南流繞縣城又南流合泣水班固云泣氏縣楊谷絕水所出南至堃王入沁縣

境長平水東南流注絕水

長平故城在縣西北

有大合寨

趙鄆城在縣西史記王齧攻趙陷趙軍取二鄆四尉魏王泰云

趙鄆故城一名都尉城又光狼城亦在縣西史記白起攻趙取

光狼城縣北三十五里又有關城秦立關于此今名故關里

益國鐵冶在縣西北十里王降村元大德間置至正間廢明洪

武中徙置縣北二十里永樂中廢

長平關在縣北又縣東二十里有石壁關

陽城縣

難東至府八十里

有麻樓一寨 出鉛及硫黃

戰國魏濩澤邑漢置濩澤縣屬河東郡晉屬平陽郡後魏屬安

平郡隋屬長平郡唐武德元年于縣置澤州八年州移治以縣

屬之天寶元年改爲陽城天祐二年朱全忠復曰濩澤五代後

唐復曰陽城金元光二年升爲勣州元復曰陽城縣

析城山在縣西南南尚書禹貢析城至于王屋班固云濩澤

縣禹貢析城山在西南又史山在縣東北三十里產鐵

沁水在縣東自平陽府岳陽縣南流入沁水縣境又南逕縣東

入河南濟源縣界西有白濁水陽阿水濩澤水秦川水並從縣境注沁漢濩

澤縣及隋置澤州皆以濩澤名按縣境又有上澗水清淵水陽

泉水酈注並云入濩澤今上澗清淵入澤而陽泉則入沁水蓋

水道變遷也

濩澤故城在縣西澤城村後魏西河廢縣亦在縣西

乾隆府廳州縣圖志

陵川縣

簡西南至府一百二十里

有路城南馬池下三鎮

漢泣氏縣地後魏高平縣地隋開皇十六年析置陵川縣屬長

平郡唐武德元年屬蓋州貞觀元年屬澤州元至元三年省入

晉城三十一年復置

城北崇安寺有石塔以有石塔

寶應山在縣西北四十里一名秦嶺有古長城一道起丹朱嶺

至馬鞍壑遺跡尚存顧炎武以為或秦時所築也又九仙山在

縣西南七十里

沁水縣

簡東南至府一百七十里

有端氏郭壁武安固鎮四鎮燕丹一寨巡檢駐端氏鎮

戰國趙端氏邑漢置端氏縣屬河東郡晉屬平陽郡後魏真君

七年省大和二十年復置孝昌中分置東永安縣兼置泰寧郡

北齊郡廢改東永安曰永寧隋開皇十八年又改曰沁水與端

氏皆屬長平郡唐武德元年屬澤州八年移州治端氏貞觀元年徙州治晉城端氏沁水二縣皆屬焉元至元三年省端氏入沁水

輔山在縣西南樂史云與析山相連若有相輔之勢又石門山在縣西南四十里巨峻山在縣東北一百里鄆道元云羸羸水秦川水俱出巨峻山又烏嶺在縣西北唐會昌三年晉絳行營節度使石雄及劉稹戰于烏嶺敗之樂史以爲卽春秋黑壤也端氏故城在縣東北六十里端氏鎮隋縣也縣故城在今縣西三十里宋後移今治

王離城在縣東北五十里秦時王離擊趙所築馬邑城在縣東二十里白起築此城以養馬

蒲州府 衝繁難

原額人丁八萬二千八百九十一在隋原屬州縣區志卷十二更名屯丁一千二百二十一
一又滋生人丁一千六百四十七

禹貢冀州之域春秋屬晉戰國屬魏秦爲河東郡地晉永嘉十年苻秦始置秦州咸安元年改雍州太元二十一年姚秦改置并冀二州義熙十三年還屬晉置并州及河東郡俱治蒲坂縣元熙元年陷于赫連勃勃後魏神麿元年改置雍州延和元年又改秦州太和中州罷東魏天平初復置後周明帝二年改置蒲州隋開皇初郡廢大業初州廢復置河東郡治河東縣唐武德元年于桑泉縣改置蒲州二年置總管府三年移州來治九年府罷開元九年改爲河中府兼置中都是年罷都復爲州天寶元年改爲河東郡乾元元年復爲蒲州三年復曰河中府置節度使屬河東道光啟元年曰護國軍節度宋仍曰河中府河東郡護國軍節度金天會六年降爲蒲州天德元年升爲河中

府仍護國軍節度大定五年置陝西元帥府元仍為河中府明
洪武三年復曰蒲州省河東縣入焉屬平陽府

本朝雍正三年升為直隸州六年升為蒲州府分守河東道駐
此分防同知駐永樂

府境 東西距九十里 南北距二百二十里

八到 東至解州界九十里 西至陝西朝邑縣界五里

南至陝西潼關縣界六十里 北至絳州河津縣界一百六十里

東南至解州芮城縣界一百十五里 西南至潼關縣界六十里

東北至絳州稷山縣界一百二十里 西北至朝邑縣界三十里

自府治至京師二千二百里

土貢 鐵 綿 絹 布 瓊 鹽 酒 扇 席 紙 漆 匣
梨 棗 龍骨 五味子

管縣六

乾隆府廳州縣圖志卷二

永濟 臨晉 虞鄉 猗氏 萬泉 榮河

永濟縣

衝繁難郭下

有河東一驛趙伊區河栲栳三鎮樂李山一寨

古虞舜都戰國魏蒲坂邑漢置蒲反縣後漢曰蒲坂屬河東郡

三國魏晉末為河東郡治隋開皇初屬蒲州十六年析置河東

縣大業初省蒲坂入河東仍為郡治唐武德元年罷郡屬蒲州

三年為蒲州治明洪武三年省入蒲州

東北有法門山

本朝雍正六年復置永濟縣為蒲州府治

此首山也郡治在蒲州府治

雷首山在縣南四十五里一名首陽山一名歷山尚書禹貢壺

口雷首左傳趙宣子田于首山班固云蒲坂縣雷首山在南又

中條山在縣東南跨虞鄉縣界又東接解州芮城縣界自雷首

山歷虞鄉芮城解州安邑夏縣至垣曲縣諸山隨地異名要皆

中條也堯山在縣南三十里班固云蒲坂縣有堯山按酈道元

以雷首山為卽堯山誤

長原在縣東魏王泰云蒲坂在蒲州城南五里亦名長坂風陵堆在縣南一名封陵史記魏襄王十六年秦拔我蒲坂賜晉封陵

黃河自絳州河津縣流入府境逕榮河臨晉始至縣西折而東

入解州芮城縣界有九原謂之河曲春秋文公十二年晉人秦人戰于河曲榆林達义七姓誤村受味之志

媯汭水在縣東南五十里源出歷山西流入河又其水在縣南

五十里今名蓼水山海經甘棗之山其水出焉系北川津川

永樂澗在縣東南又名渠潞水山海經渠潞山渠潞水出焉南流注于河

蒲坂故城在縣東南與今府城相連周九里一百三十步後周

永樂故城亦在縣東南

堯城在縣南二十八里酈道元云堯山上有故城世曰堯城涑水城在縣東又縣北門外有越城西魏大統九年築以防越渡故名又北有陶城唐貞元元年馬燧軍寶鼎敗李懷光于陶城蒲津關在縣西黃河西岸一名臨晉關跨陝西地史記藎參以中尉從漢王出臨晉關宋大中祥符四年改蒲津關為大渡關又風陵關在縣南唐聖歷元年置

臨晉縣

衝繁難西南至府七十里

有樊橋一驛樊橋一鎮
齊王一寨巡檢駐角杯

春秋晉解梁邑漢置解縣屬河東郡後魏太和十一年改曰北解縣後周省隋開皇十六年改置桑泉縣唐武德元年于縣置蒲州三年移州治河東以縣屬之天寶十三載改曰臨晉

三疑山在縣東北三十五里或曰山無泉曰疑

漢水在縣西三十八里爾雅漢大出尾下郭璞注今河東汾陰

縣有水口如車輪瀆沸湧出其深無限名之曰漢馮翊劄陽縣

復有漢亦如之相去數里而夾河河中階上又有一漢漢原皆

潛相通酈道元云西南流經蒲坂西入河

解縣故城在縣東南唐溫泉廢縣在縣境

桑泉城在縣東北左傳僖公二十四年晉公子濟河入桑泉縣

境又有瑕城左傳所云郇瑕也

虞鄉縣簡西至府六十里有故市一鎮楊家一寨

漢解縣地後魏太和十一年分置南解縣屬河東郡後周武城

二年廢南解別置綏化縣保定元年改曰虞鄉隋大業九年徙

廢唐武德元年復改置虞鄉縣屬蒲州元至元三年省

本朝雍正八年復置

五老山在縣西南一名蔥蘢山亦中條之支山海經蔥蘢之山其中多大谷是多白堊黑青黃堊縣西南又有鹽道山李吉甫云一名百梯山山高萬仞南有穴莫測淺深每有敕使投金龍

于此

有石鐘山

王官谷在縣東南十里中條山中相近有王官城左傳文公二年秦師濟河取王官及郊又縣西有陽晉城史記魏世家秦拔我陽晉縣西北有東張城史記曹參東攻魏將孫遨軍東張智城在縣境

鴛漿泉在縣南十二里山海經高泉之山其上有水甚寒而清名帝臺之漿郭璞注壇道山有水潛出停而不流者是南解故城在縣西十三里緩化故城在縣西北三十里

猗氏縣

衝繁西南至府一百十里

有張岳一鎮

漢置縣屬河東郡後魏太和十一年分置北猗氏縣屬北鄉郡

西魏恭帝二年改為桑泉後周明帝復曰猗氏屬汾陰郡隋屬

河東郡唐已後屬河中府明屬蒲州

孤山在縣南五十里廣八十里接萬泉縣界

涑水自解州安邑縣西南流入縣南又西南逕臨晉虞鄉永濟

入五姓湖又西南入黃河五姓湖即古張陽池東西二陂也

縣故城在今縣南二十里

郇城在縣西南古郇國左傳僖公二十四年狐偃及秦晉之大

夫盟于郇令狐城在縣西文公七年晉敗秦師于令狐

萬泉縣

難西南至府一百六十里

有解店一鎮素王一寨

漢汾陰縣地唐武德三年置萬泉縣屬秦州貞觀十七年屬絳

州大順二年改屬河中府金貞祐三年改屬榮州元至元三年省入猗氏十五年復置

介山在縣東十五里班固云汾陰縣介山在南按山北有鄧丘故漢之方澤也

縣故城在縣南百步許元至元十五年復置移今治

榮河縣 難西南至府一百二十里 有胡壁孫吉二鎮武壁一寨

戰國魏汾陰邑漢置汾陰縣屬河東郡劉淵時省入蒲坂後魏太和十一年復置兼置北鄉郡後周武帝改置汾陰郡隋開皇三年郡廢屬蒲州大業三年仍屬河東郡義寧元年復置汾陰郡唐武德元年改郡曰泰州二年移州治龍門以縣屬之貞觀十七年州廢屬蒲州開元九年屬河中府十一年改曰寶鼎宋大中祥符四年改曰榮河置慶成軍熙寧元年軍廢金貞祐三

年于縣置榮州元初州廢

汾水在縣北與絳州河津縣分界酈道元云漢武帝于水得寶
鼎改其年曰元鼎卽此處圖說汾河舊自縣北后土祠傍西流
入黃河明隆慶中移河津縣葫蘆灘南入河

雕丘在縣城北史記武帝立后土祠汾陰雕丘

汾陰故城在縣北

北鄉城在縣北門外董亭在縣東

殷湯陵李吉甫云在寶鼎縣北四十三里今載祀典又舊說元
癸未歲淪于汾河以石柩遷葬焉按劉向云殷湯無葬處而皇
覽云湯冢在亳城北張守節云在偃師縣東六里與桐宮相近
差近事實杜預又謂在梁國蒙縣與此而四疑皆後人所爲也

遼州

繁

有南關一驛長城黃漳芹泉桐峪麻田寒桃拐兒
七鎮巡檢駐十八盤

原額人丁二萬八千六百八十
又滋生人丁五百四十

秦以前同澤州府漢為上黨郡涅氏縣地晉分置轄陽縣屬樂
平郡後魏太平真君九年省入鄉郡孝昌二年復置曰遼陽北
齊省隋開皇十年復置改曰遼山屬遼州大業初州廢屬太原
郡唐武德三年仍屬遼州六年自樂平移州來治八年改曰箕
州先天元年又改曰儀州天寶元年為樂平郡乾元元年復曰
儀州中和三年仍曰遼州宋初曰遼州樂平郡熙寧七年州廢
縣隸平定軍元豐八年復置遼州金天會六年曰南遼州天德
三年仍曰遼州明洪武初以州治遼山縣省入九年直隸山西
布政使司

州境

東西距二百三十里
南北距二百三十里

八到

東至河南武安縣界一百四十里
西至太原府太谷縣界一百九十里

南	至	潞安府黎城縣界一百里
北	至	平定州樂平縣界一百三十里
東	至	黎城縣界一百里
西	至	沁州武鄉縣界一百二十五里
東	北	至直隸邢臺縣界一百十里
西	北	至太原府榆次縣界二百里
自	州治	至京師一千二百里

土貢 人參 蠟 麝 石炭 藥

管縣二

榆社 和順

遼陽山在州東三里南入潞州府黎城縣界五指山在州東七十里後趙錄石勒生時此山草木皆為鐵騎之形州東又有箕山唐改箕州以此山名

隋交漳故城在州東南七十里交漳村

黃澤關在州東一百二十里十八盤山五代史劉鄩潛軍出黃

澤關襲太原

榆社縣 簡東至州九十里 有雲簇一鎮古寨官寨二寨

漢涅氏縣地晉置武鄉縣屬上黨郡大興二年石勒置武鄉郡
永和後魏為鄉縣地隋開皇十六年復分武鄉故地置榆
社縣屬韓州大業初省入武鄉縣義寧元年復置屬太原郡唐
武德元年復屬韓州三年于縣置榆州六年州廢屬遼州宋熙
寧七年省入武鄉縣元祐元年復置仍屬遼州元至元三年省
入遼山六年復置 東南三有峯之山西行峯在谷西北馬法洩

清谷水源出縣東武鄉嶺西南流至縣城西南入武鄉水今名
儀川河

武鄉故城在縣西北即地形志之榆社城唐偃武廢縣在縣南
三十里魏城鎮

箕城在縣南今為箕城鎮

石會關在縣西二十五里又西南即沁州武鄉縣之昂車關昂車關在沁州唐

會昌三年河東帥劉沔討澤潞叛帥守昂車關壁榆社取石會

關關為澤潞北走晉陽之要阨

和順縣 簡南至州九十里 有松州寒湖馬嶺虎峪橫嶺馬防六鎮巡檢駐八賦嶺

春秋晉梁餘子養邑戰國韓闕與邑漢為上黨郡沾涅二縣地

晉為樂平縣地北齊置梁榆縣隋開皇十六年改曰和順屬并

州大業初屬太原郡唐武德三年改屬遼州宋熙寧七年省入

遼山縣元祐元年復置仍屬遼州

九京山在縣西北五里

八賦嶺有南北二嶺南嶺在縣西一百二十里北嶺在縣西北

一百二十里亦名八縛嶺接太原榆次縣界轅水武鄉水大涂

七百里至太原榆次縣界

乾隆所屬州縣圖志卷二十一

水皆出此按南八賦嶺卽武山酈注武鄉水出武山是也北八賦嶺卽轅山酈注轅水出轅河縣西北轅山是也又石猴嶺一名大嶸山在縣西北四十里梁榆水出焉

始有梁榆水

清漳水源自平定州樂平縣南流入縣東又南逕州城東又南至交漳村與遼水合又南入潞安府界縣境梁榆水萬泉水南萬泉水並注清漳武鄉水源出縣西南南流逕榆社縣西又南入沁州武鄉縣界

儀以沁在西北入漳

縣故城在今縣東北與今縣城相倚周四百八十步

即梁榆城

在縣西北隋平城廢縣在縣西一百里唐義興廢縣在縣西十

五里

沁州 衝繁 有沁陽一驛郭村西湯二鎮段村一寨

原額人丁三萬七千五百三十五
又滋生人丁一千九百一十八

禹貢冀州之域春秋晉銅鞮邑戰國屬韓後屬趙漢爲上黨郡
 銅鞮穀遠等縣地後魏延和二年分置鄉郡以銅鞮爲屬縣建
 義元年又于沁源縣置義寧郡隋開皇初二郡皆廢十六年于
 沁源縣置沁州兼領銅鞮縣大業初州廢二縣皆屬上黨郡義
 寧元年復置義寧郡唐武德元年復曰沁州貞觀十七年以銅
 鞮縣屬潞州宋太平興國二年始于銅鞮縣置威勝軍六年省
 沁州入焉金天會六年復升軍爲沁州元光二年又升爲義勝
 軍節度元曰沁州屬晉寧路明洪武初省州治銅鞮縣入州萬
 歷二十四年改屬汾州府三十二年復舊

州境

東西距四百二十里
 南北距四百二十里

八到

東至潞安府黎城縣界二百十里
 西至霍州界二百十里
 南至潞安府襄垣縣界七十里
 北至太原府太谷縣界三百三十里

乾隆府廳州縣圖志

東南至襄垣縣界八十里	東北至遼州榆社縣界八十里	西南至平陽府岳陽縣界一百七十里	西北至汾州府平遙縣界一百五十里	自州治至京師一千七百里
------------	--------------	-----------------	-----------------	-------------

土貢

錫

布

龍須席

花鹽

羊羜

藥

管縣二

沁源

武鄉

銅鞮山在州西南四十里州西南又有石梯山石梯水出焉東流入漳又州西南四十里有后泉山皇后水出焉東北注銅鞮水

銅鞮水源出州西北伏牛山東南流入潞安府襄垣縣界俗謂之漳河

銅鞮故城在州南按銅鞮魏時已曾移治至唐武德間并再徙

宋太平興國二年又隨威勝軍移于亂柳是縣凡經四徙今州南十五里有段柳寨疑卽亂柳之訛也州南又有銅鞮宮故址烏蘇城在州西南二十里

沁源縣 簡東少北至州二百二十里

有柏子郭道官軍三鎮唐王侯壁陽城三寨

漢置穀遠縣屬上黨郡晉省後魏建義元年置沁源縣兼置義寧郡隋開皇初郡廢十六年于縣置沁州大業初州廢尋復置義寧郡唐初復曰沁州天寶元年改爲陽城郡乾元初復曰沁州宋太平興國五年廢沁州以縣屬威勝軍金初屬沁州元光二年于縣置穀州元初穀州廢仍屬沁州

羊頭山在縣東北卽古謁戾山山海經謁戾之山有金玉沁水出焉 西十里

沁水源出羊頭山西南流合水峪河澧河又南流逕縣東合青

龍河又西南流合西川河及大南川又南入平陽府界即古少水也左傳襄公二十三年齊侯伐晉封少水班固云穀遠縣羊頭山世靡谷沁水所出東南至滎陽入河過郡三行九百七十里縣境清水河五龍川等水並注沁建武元年置又寧郡以沁水城穀遠故城在縣南門外隋綿上故城在縣東北唐招遠廢縣在縣西

鐵冶在縣東北樂史云大通監管東西二冶東冶在綿上縣圖說縣境鐵鑛鑪凡五一在縣西餘俱在縣北百里

武鄉縣 簡西南至州六十里 有權店一驛盤龍墨鏡二鎮重城韓壁二寨

漢置涅氏縣屬上黨郡後漢曰涅縣後魏更置鄉縣延和二年兼置鄉郡後復省涅縣入之東魏治南垣州置南垣州尋改豐州後周州廢隋開皇初郡廢縣屬上黨郡唐屬潞州武后時改曰武鄉縣

神龍元年復為鄉縣後又曰武鄉縣宋太平興國二年改屬威勝軍金屬沁州元至元三年省入銅鞮縣後復置

覆餽山在縣西北魏收書陽城縣有覆餽山涅水出焉又縣西北七十里有石白山一百里有胡甲山即侯甲胡甲水出焉有數腰

涅水在縣西北東南流逕縣南又東南流入路安府界涅氏縣因水以名又武鄉水自榆社縣南流入縣城西南合涅水甲水亦在縣西五里合涅水義台山在西北地與沁水接

涅氏故城在縣西五十五里俗呼故城村後魏陽城廢縣在縣西涅水側

祭暴狼城在縣西北五十里石勒城在縣東北一里

南關在縣西北一百二十里與祁縣之北關相去十五里
平定州衝繁有平潭甘桃二驛巡檢兼驛丞駐甘桃

原額人丁九萬七千一百五十五
又滋生人丁一千六百六十三

古并州之域春秋晉地戰國屬趙漢置上艾縣屬太原郡後漢屬常山國晉屬樂平郡後魏太平真君九年省孝昌六年復置改曰石艾隋開皇三年罷郡改屬遼州大業三年省遼州以縣屬太原郡唐武德三年仍屬遼州六年屬受州貞觀八年州省改屬并州開元十一年屬太原府天寶元年改曰廣陽宋太平興國四年改曰平定于縣置平定軍金大定二年升為平定州屬河東北路元屬冀寧路至元二年省縣入州明屬太原府

本朝雍正二年升為直隸州

有而天軍臣為系三有云以惟此州時有

州境 東西二百九十里 南北二百九十五里

東至直隸井陘縣界九十五里 東珍承天軍山對放關山
西至太原府榆次縣界一百七十五里

南至遼州和順縣界八十五里
北至代州五臺縣界二百十里

八到

東南至直隸贊皇縣界一百八十里
西南至榆次縣界九十五里
東北至直隸平山縣界二百三十里
西北至太原府陽曲縣界二百十里
自州治至京師八百七十里

土貢

銅

鐵

礬石

煤炭

磁器

梨

管縣三

娘子關即昔年障城在東北九十里晉人界去山上有四天以松障

壽陽

孟

樂平

浮化山一名浮山在州東山西五十里浮化水出焉南流入洞渦水

又蒙山在州東北十五里

綿蔓水在州東北源出壽陽縣東有南北二源合流名太平河

東流至州界曰桃水亦稱桃河又東流至直隸井陘縣界入冶

河班固云上艾縣綿蔓水東至蒲吾入滹沱水又南川水出州

西南七里東北流至井陘縣注冶河澤發水在州東北九十里

東北流入井陘縣界即治河之上源也

有硯餘琴硯欲亭劉氏家訓

廣陽故城在州東南唐受州故城在州西北三十里即賽魚城

故關在州東九十里即漢韓信張耳擊趙時所出道亦名土門

州東北又有盤石障澤二關在東北九十里西分得附兩山五赤也東分柏井口

壽陽縣衡繁難東至州一百里有大安一驛遂城一鎮饑安

有漫硯亭見顏氏亦訓音

春秋晉馬首邑漢為榆次縣東境晉置壽陽縣屬樂平郡永嘉

後省隋開皇十年置受陽縣屬并州大業三年屬太原郡唐武

德三年屬受州六年移州來治貞觀八年州廢十一年仍名曰

壽陽屬并州開元後屬太原府金興定二年屬平定州元屬冀

寧路明屬太原府

本朝雍正二年與樂平孟縣並改屬平定州

方山在縣東北四十里接孟縣界
洞水在縣南八十里洞水經其下故名

洞水在縣南源出樂平縣隄泉山西流逕縣南又西流入太

原府界一名同過水縣境黑水合壽水龍門水至縣南注洞水

洞水出於北山地形如龍門水合流於洞水而注楊柳改界殺能

漢廣牧故城在縣北按本屬朔方在今陝西河套內後漢建安

末移置陘南後魏神武僑郡城在縣北按魏收書神武郡首領

尖山縣今有尖山在縣北又大安郡首領狄那縣今有大安鎮

及狄那寨在縣西又廣寧郡首領石門縣今有石門在縣東又

太平郡首領太平縣今有太平鄉太平村在縣東北蓋一州五

縣皆僑置縣境不獨神武矣金廢晉州在縣西北

馬首城在縣東南馬首村左傳昭公二十二年晉分祁氏之田

爲七縣趙過爲馬首大夫

孟縣 衝東南至州一百里

有芹泉一驛牛村一寨巡檢兼驛丞駐芹泉

春秋時仇猶國後屬晉戰國屬趙漢爲上艾縣地後魏爲石艾縣地隋開皇十六年分置原仇縣大業初始改孟縣屬太原郡唐武德三年于縣置受州六年移州治壽陽以縣屬焉貞觀八年州廢屬并州開元以後屬太原府金興定中升爲孟州明洪武二年降州爲縣屬太原府

原仇山在縣東北七里李吉甫云出人參鐵鉏原仇縣取此山爲名又縣東北八十里有白馬山山海經白馬之山其陽多玉石其陰多鐵及赤銅木馬水出焉上有白馬關

滹沱水在縣北九十里自代州五臺縣東流入又東流入直隸平山縣界縣境細水木馬水並注滹沱

唐烏河故城在縣西一百二十里

仇猶城在縣東北半里韓非子智伯欲伐仇繇道不通因鑄大

鍾遺之仇繇除塗納之而仇繇亡皋牢城在縣東三十里

樂平縣

衝西北至州五十里

有柏井一驛靜陽一鎮石人一寨巡檢兼驛丞駐柏井

漢置沾縣屬上黨郡建安中于縣置樂平郡又分置樂平縣屬

焉後魏太平真君九年樂平郡縣俱罷以沾縣屬太原郡孝昌

二年復置樂平郡及樂平縣俱治沾城隋開皇初廢郡十六年

于縣置遼州大業初州廢屬太原郡唐武德三年復置遼州六

年移州治遼山縣以縣屬受州州廢還屬并州開元後屬太原

府宋乾德初置平晉軍尋罷太平興國四年又改屬平定軍金

興定四年升為臯州元初州廢至元二年省樂平縣入平定州

七年復置

沾縣西鳴水沾水
以土音者即系
桃水即改河北
沾縣南少山老
谷清漳川也
也亦曰木瓜嶺石
嶺嶺一嶺嶺大
亦有古名嶺嶺山
武山分列九字机
不塚八城以名南水
入漳北水入河過

皋落山在縣東七十里一名樂平山白巖山在縣東南八十里

接直隸邢臺縣界五代時為河東守險之地少山在縣西南二

十五里山海經清漳水出少山淮南王書謂之揭戾山又陡泉

山在縣西四十里周九十里鳴水出其東洞渦水出其西

清漳水在縣西南四十里源出大黽谷南流入遼州和順縣界

班固云沾縣大黽谷清漳水所出東北至阜城入大河過郡五

行千六百八十里冀州川沾水在縣西源出沾嶺東流合鳴水

小松水東北流入直隸井陘縣治河又縣東松溪水亦至井陘

注治

沾縣故城在縣南三十里隋東山廢縣在縣東

昔陽城在縣東左傳昭公十二年晉荀吳假道于鮮虞遂入昔

陽注昔陽肥國都

乾隆府廳州縣圖志卷十三

賜進士及第翰林院編修充 國史館纂修官 臣 洪亮吉撰

山西布政使司

忻州 衝繁 有九原一驛牛尾莊沙溝貓兒三寨雲內忻口

原額人丁七萬八千二百十三更名屯丁二百七十二

古并州之域春秋晉地戰國屬趙秦為大原郡地漢太原郡陽

曲縣地後漢末置新興郡晉惠帝改為晉昌郡後魏太平真君

七年置肆州永安中改郡曰永安郡後周徙州于雁門郡隋開

皇中復置新興郡尋廢十八年置忻州大業三年州廢義寧初

仍置新興郡唐武德元年復曰忻州天寶初曰定襄郡乾元初

復曰忻州宋曰忻州定襄郡元屬冀寧路明初以州治秀容縣

省入仍曰忻州屬太原府

本朝雍正二年升為直隸州

州境 東西距三百四十五里 南北距一百里

八到 東至平定州孟縣界一百二十里 西至太原府嵐縣界二百二十里 南至太原府陽曲縣界四十里 北至代州崞縣界六十里 東南至陽曲縣界六十五里 西南至汾州府永寧州界三百三十里 東北至代州五臺縣界七十五里 西北至寧武府五寨縣界二百八十里 自州治至京師一千三百里

土貢 鹽 雕羽 石炭 解玉砂 雲母石 麝 蟾酥 豹尾 白

管縣二

靜樂 定襄

九原山在州西漢末以此名縣晉咸寧二年白龍二見九原井

中又州北四十里有程侯山酈道元云沂水東歷程侯山其下

九原山在州西漢末以此名縣晉咸寧二年白龍二見九原井

舊有採金處有石鼓山

滹沱水在州北五十里自代州崞縣流入逕忻口又東歷程侯山北徑定襄縣又東入代州五臺縣界縣境牧馬水雲中水並注滹沱南河金水河又注雲中水

後魏平寇故城在州東十五里肆盧故城在州西三會故城及

秀容廢縣在州西北隋銅川廢縣在州西唐懷化廢縣在州北

忻口在州北五十五里兩山相夾滹沱水徑其中魏土地記漢

高出平城之圍還軍至此六軍忻然因名山之西舊有忻口城相傳漢高所築

靜樂縣衝東至州一百八十里有康家會一驛故鎮窟谷永安三鎮巡檢駐樓煩

漢汾陽縣地北齊于今嵐縣地置崑嵐縣隋開皇十八年移縣治此改曰汾源大業四年又改曰靜樂于縣置樓煩郡唐武德

乾隆府廳州縣圖志

韋氏月屋少集卷之三

二

四年罷郡置管州五年曰北管州六年州省以縣屬嵐州宋咸平二年置靜樂軍五年廢軍自樓煩縣移憲州來治熙寧三年州廢縣仍屬嵐州十年復置憲州治此政和五年賜州名汾陽郡金天德三年改曰管州元廢縣入州明洪武三年州廢復置靜樂縣屬太原府

北封寧化軍

本朝雍正二年改屬

本三堆地有天池

汾水自寧武府寧武縣流入繞縣治西南又南流過樓煩鎮東南流入太原府界縣境碾河羊兒河社干河嵐河監河並注汾唐樓煩故城在縣南七十里按漢樓煩縣在寧武府界此唐所置縣非漢故地也又天池故城在縣西南一百里六度廢縣在縣南六度村元池廢縣在縣東南
長城在縣東趙武靈王城在縣南三里天柱山左

定襄縣繁西少南至州五十里

有芳蘭一鎮狐谷蕎麥二寨

漢置陽曲縣屬太原郡建安末改置定襄縣屬新昌郡後魏永

安中為永安郡治高齊省改置平寇縣隋開皇十年省入秀容

唐武德四年復分秀容置定襄縣屬忻州宋熙寧五年省入秀

容元祐初復置在定襄南東北有胡谷

滹水渠在縣西北縣境凡三十一渠引滹沱水二十有一引牧

馬水五引泉水五

晉晉昌廢縣在縣西北

代州衛繁難有雁門一驛樂安一鎮八岔胡峪二堡巡檢

原額人丁五萬七千五百一十四更名屯丁四百三十九
又滋生人丁二千二十四

秦以前同大同府漢為雁門郡治善無縣後漢移郡治陰館縣

三國魏始移郡治廣武縣屬并州後魏屬司州太和中改屬肆

州後周太象元年移肆州來治隋開皇初郡廢五年始改州為
 代州置總管府十八年改廣武縣曰雁門縣大業初府廢改州
 仍為雁門郡唐武德元年復置代州總管府五年廢總管六年
 又置貞觀四年改總管為都督府天寶初曰雁門郡乾元初復
 曰代州中和二年置雁門節度使三年賜名代北節度使五代
 後屬北漢宋曰代州雁門郡景德中置防禦使金曰代州天會
 六年置震武軍節度使元仍曰代州中統四年省雁門縣入州

明洪武三年廢為代縣八年復曰代州屬太原府

本朝雍正二年升為直隸州分守雁平道駐此

州境 東西距三百七十六里 本州東西南北各時以時於此
 南北距三百四十里 山脈川流南對州西而北對州西北

八到 東至大同府靈丘縣界二百一里
 西至寧武府寧武縣界一百七十二里

南至平定州孟縣界三百二十里
 北至大同府山陰縣界一百二十里

東南至直隸平山縣界二百四十里
西南至忻州界一百四十里
東北至大同府渾源州界一百九十里
西北至朔平府朔州界一百四十里
自州治至京師七百七十里

土貢 麻布 豹尾 白雕羽 蜜 麝香 青碌 仙茅 天
花 地菜

管縣三

五臺 繁峙 崞

句注山在州西北二十五里呂不韋書天下九塞句注其一班

固云句注山在陰館又雁門山在州西北三十五里與句注岡

隴相接故句注亦兼雁門之稱爾疋北陵西隴雁門是也累頭

山在州西北八十里班固云陰館縣有累頭山治水所出夏屋

山在州東北六十里一名賈屋山

見多北有積山

滹沱水在州南源出繁峙縣東泰戲山有三泉並導西南流三

乾隆府廳州縣圖志

里玉斗泉合焉又西流三里復有三泉注之又西合北樓口華
 嚴嶺水西入代州界又西南流入崞縣境州境諸水皆入焉又
 東南流入忻州界又自忻州定襄縣東流入五臺縣境至縣南
 五十里河門與慮虜陽清水三河合又東入平定州界周禮
 職方氏并州其川虜池山海經泰戲之山虜池之水出焉班固
 云鹵城虜池河東至參戶入滹沱別過郡九行千三百四十里
 別河東至文安入海過郡六行千三百七十里又東關河在州
 城東半里發源雁門山東南流注滹沱司馬彪所謂常溪水也
 州境峪口河亦注滹沱登州信理虜池石所引自都慮至平陽倉注引水信注云滹陽
 核要所在晉西北荒州地
 廣武故城在州西十五里後魏武州故城在州西陰館即下館廢縣在
 州西北四十里平州東滹沱河陰即向注也
 棗戶城在州東

雁門關在州西北三十里一名西陘關唐于山頂置關開元時關廢明初移今所築城周二里有奇卽句注故道也東陘關在州南唐天寶十四年郭子儀所開按忻州亦有雁門關在靜樂縣南唐志憲州天池縣有雁門關疑開元時廢代州關後始置也

五臺縣

難西北至州一百四十里

有竇村臺懷二鎮大峪飯仙山二口楊武曹寨水月堂靡天四寨巡檢駐臺懷有佐六

漢置慮虜縣屬太原郡晉省後魏太和中復置曰驢夷永安中屬永安郡北齊屬雁門郡隋大業初改曰五臺唐屬代州金貞祐四年升爲臺州屬太原府元屬冀寧路明洪武二年廢州復爲五臺縣屬太原府八年改屬代州

五臺山在縣東北一百二十里樂史稱水經云山五巒巍然故

謂之五臺

慮虎水在縣西十五里漢因此水以立縣與虎陽清水二河合流入滹沱泉巖水亦在縣西南入滹沱

慮虎故城在縣北

倉城在縣西南

繁峙縣

簡西至州六十里

有平刑砭澗二驛北樓小石口二堡巡檢駐平刑

春秋晉霍人邑漢置葭人縣屬太原郡後漢省晉復置屬雁門郡永嘉後廢徙置繁峙縣于此後魏天平二年兼置繁峙郡後周郡縣俱廢隋開皇十八年復置繁峙縣屬雁門郡唐屬代州金貞祐三年升為堅州屬太原路元屬冀寧路明洪武初改州為繁峙縣八年改屬代州

泰戲山在縣東北一百二十里山海經空桑之山又北三里曰

泰戲之山無艸木多金玉

縣故城在今縣東漢置縣在今渾源州界後魏移置此唐聖歷二年又徙今治葭人故城在縣南鹵城故城在縣東一百里

寶興軍在縣東南五代北漢置宋後廢五代史五臺僧繼顥于

柏谷置銀冶鑿山取鑛烹銀以輸劉氏仰以足用卽其冶置寶

興軍

崞縣 衝難東北至州八十里

有原平關泥二驛秦王土磴二寨

漢置原平縣屬太原郡後漢屬雁門郡魏永興二年析置石城

縣屬秀容郡東魏置廓州北齊改為北顯州後周州廢隋開皇

十六年改石城曰平寇大業初改曰崞縣屬雁門郡唐屬代州

景柱元太宗十四年升為崞州明洪武二年復為縣八年改屬代州

崞山在縣西南四十里縣因山為名又西南三十里有黃嵬山

接寧武縣界宋史遼蕭禧來理河東黃鬼地帝遣沈括偕往就

議括與契丹相楊益戒等議凡六會知不可奪乃舍黃鬼而以

天池請

西有牙黃鬼山與寧武縣界

揚武谷在縣西三十里唐大曆十三年回紇寇代州都督張光

晟破之于揚武谷

不石門隘石峽口西北有土塔寨高以長城在碑北西日

沙河在縣南十里與縣境南橋河揚武河等並入滹沱

晉樓煩故城在縣東十五里按古樓煩國及漢縣皆在今雁門

關北唐林故城在縣南四十里漢雲中故城在縣西南七十里

按秦漢所置雲中郡及縣皆在今大同府西北塞外後漢建安

中移置此又原平廢縣在縣南三十五里

保德州

衝繁

有陳家水寨二砦

原額人丁六千二百八十九
又滋生人丁二百六十五

禹貢冀州之域春秋屬晉戰國爲樓煩地漢太原郡地魏晉新興郡地後魏永安郡地隋唐爲嵐州地宋淳化四年析嵐州地置定羌軍景德二年改保德軍金大定十一年置保德縣爲軍治二十二年升保德州元憲宗七年省縣入州明洪武七年降爲縣九年復爲州屬太原府

本朝雍正二年升爲直隸州

州境

東西距三百三十里
南北距二百二十里

八到

東至寧武府五寨縣界一百二十里
西至太原府興縣界一百十里
南至太原府崞嵐州界七十里
北至邊牆一百五十里
東南至崞嵐州界一百六十里
西南至興縣界一百里
東北至寧武府偏關縣界一百八十里
西北至蒙古界一百四十五里
自州治至京師一千七百十五里

乾隆府廳州縣圖志卷一三

土貢

絹

柴胡 石花魚 石三石 石花魚

管縣一

河曲

黃河自寧武府偏關縣南流逕河曲縣西北六里又南流入州

城西一里又南入太原府界對岸為陝西府谷縣界州境朱家

川等及河曲縣諸水並注河城在朔方石山上對峯有石環山自京東車川

元芑州故城在州城西北十里曰鎮鎮後居河橋曰河崖南川至東澗曰中城

古長城在州南九十里偏橋村西抵黃河南接太原府興縣長

八十里以林胡

河曲縣 衝西南至州六十里

有五門樓楊家二寨下鎮一

漢太原郡地唐嵐州地五代北漢置雄勇鎮宋太平興國七年

建火山軍治平四年置火山縣為軍治熙寧元年縣省金貞元

元年置河曲縣大定二十二年升為火山州治河曲後改州曰

隰州元至元二十年州縣俱省入保德州明洪武二年復置河

曲縣六年省十四年又置屬太原府

本朝雍正二年改屬

東北州倫頭漢古武地

火山在縣西五里黃河東岸宋置縣以此名

隰州故城在縣東北八十里

霍州

衝繁難

有霍山一驛辛置一鎮

見在丁口共二萬九千七百四十七

周初霍國後為彘邑漢置彘縣屬河東郡後漢陽嘉三年改曰

永安晉屬平陽郡後魏太平真君七年并入禽昌正始二年復

置建義元年於縣置永安郡隋開皇初郡廢十六年于縣置汾

州十八年改曰呂州洛有邑又改縣曰霍邑大業初州廢縣屬臨汾郡

義寧元年置霍山郡唐武德元年復曰呂州貞觀十七年州廢
縣屬晉州宋屬平陽府金貞祐三年置霍州治霍邑縣興定元
年置鎮定軍節度元仍曰霍州屬晉寧路明洪武初省縣入州
屬平陽府

本朝乾隆三十五年升為直隸州以趙城靈石二縣隸焉

州境

東西距八十里
南北距二百二十五里

八到

東至沁州府	沁源縣界五十里
西至汾州府	汾西縣界三十里
南至平陽府	洪洞縣界七十里
北至汾西縣	界一百五十五里
東南至平陽府	浮山縣界一百五里
西南至隰州府	蒲縣界一百五十里
東北至汾州府	介休縣界一百五十里
西北至汾州府	孝義縣界二百四十里
自州治至	京師一千五百五十里

土貢

石炭 黑瓷

管縣二

趙城 靈石

霍山在州東南南接趙城洪洞二縣界即古太岳也尚書禹貢

既修太原至于岳陽壺口雷首至于太岳周禮職方氏冀州其

山鎮曰霍山爾雅西方之美者有霍山之多珠玉焉班固云堯

縣霍太山在東北北原在洛水之北原在洛水之北

堯水在州南源出石鼻谷西流至州城西南入汾水

呂坂在州西南李吉甫云有呂鄉晉大夫呂甥之邑也呂州取

名于此又千里徑在城東始堯在東北

霍城在州西南十六里周武王初封弟叔處于霍左傳閔公元

年晉侯滅霍又堯城在州東北唐城在州西

周厲王陵在州城內王出奔堯因葬此

趙城縣

衝北至州二十五里

有梗壁一堡

周為趙城穆王以封造父漢為彘縣地後漢為永安縣地隋為霍邑縣地義寧元年析置趙城縣屬霍山郡唐武德初屬呂州貞觀十七年屬晉州宋熙寧五年省入洪洞元豐三年復置政和三年升為慶祥軍金復為趙城縣貞祐三年改屬霍州明洪武三年改屬平陽府

霍水源出縣霍山西麓西南流至平陽府洪洞縣北入于汾縣境南北澗水並西流注汾

縣故城在今縣西南明宣德五年稍移東北即今治後魏永安故城在縣東北

趙簡子城在縣東北三里

靈石縣

衝南至州五十里

有瑞石仁義二驛仁義夏門二鎮飯子馬跡三溝味老生四寨

一第... 冊... 卷... 三

巡檢駐仁義

漢太原郡介休縣地隋開皇十年析置靈石縣屬西河郡義寧元年改屬霍山郡唐武德初屬呂州貞觀十七年屬汾州金貞祐三年屬霍州四年還屬汾州元屬霍州明萬曆二十三年屬汾州府四十三年改屬平陽府

綿山在縣東三十五里一名介山

高壁嶺一名韓信嶺北高者以此為在縣南二十五里南有要加堡

汾水自汾州府介休縣流入縣西南又自汾西縣逕州西及趙城仍入平陽府界

元小靈石廢縣在縣北五十五里

陰地關在縣西南新唐書靈石縣有陰地長寧二關又汾水關在縣西南汾水上冷泉關在縣北四十里亦有阻涼南北

解州

繁難

有長樂一鎮陽關一寨巡檢二駐長樂及鹽池

原額人丁六萬九千七百四十一更名屯丁三百六十又滋生人丁二千零一

漢河東郡猗氏及解縣地後魏南解縣地隋大業九年移置虞

鄉縣唐武德元年改為解縣屬虞州貞觀十七年省二十二年

復置屬蒲州開元八年屬河中府五代漢乾祐元年于縣置解

州金初置解梁郡後廢貞祐三年升為寶昌軍節度興定四年

徙治平陸元仍治解州明洪武初以州治解縣省入屬平陽府

本朝雍正二年升為直隸州鹽運使暨運同轄三鹽場大使及

糧捕水利州判並駐運城

州境

東西距二百二十五里南北距九十里

八到

東至絳州垣曲縣界二百五里西至蒲州府虞鄉縣界二十里南至河南靈寶縣界六十里北至蒲州府猗氏縣界三十里

東南至河南陝州界一百里
西南至河南閩鄉縣界一百二十里
東北至絳州聞喜縣界一百二十里
西北至蒲州府臨晉縣界三十里
自州治至京師一千四百五十里

土貢 銀 銅 鐵 錫 鹽 礬 葡萄 藥

管縣四

安邑 夏 平陸 芮城

中條山在州南二十里亦曰薄山跨安邑夏平陸芮城四縣界
鹽水在州北源出夏縣南中條山一名白沙河逕縣南會永豐
渠入安邑縣逕鹽池北又西逕州城北又西入蒲州府五姓湖
濁澤在州西二十里一名涿澤史記韓趙合伐魏戰于濁澤
鹽池在州東三里安邑縣西五里左傳郇瑕氏之地沃饒而近
監班固云安邑縣鹽池在西南酈道元云池長五十一里周一

百十四里宋分爲東西兩池各置鹽場一明初併爲東西二場
成化二十一年增置中場又女鹽池在州西北酈道元云鹽池
西又有一池謂之女鹽澤東西二十五里南北二十里李吉甫
云鹽味少苦不及大池

白城在州西北亦名白衰左傳僖公二十四年濟河取白衰

安邑縣

衝繁難西南至州五十五里

有泓芝一驛聖惠東郭二鎮巡檢駐聖惠

漢安邑縣地後魏太和十一年始分置南安邑縣屬河北郡隋
曰安邑開皇十六年于縣置虞州大業初州廢義寧元年置安
邑郡唐武德元年復曰虞州貞觀十七年州廢屬蒲州乾元元
年改曰虞邑割屬陝州大歷四年復曰安邑元和三年屬河中
府五代漢乾祐元年改屬解州

吳山在縣東南三十二里跨夏縣平陸界一名虞山一名吳坂

十
日
三
九
反
外

戴延之曰自上及下七山相重樂史云春秋僖公二年晉假道于虞以伐虢卽此路也

鳴條岡在縣北一名高侯原尙書伊訓造攻自鳴條按岡南有帝舜陵高三丈廣四十餘步有祠孟子曰卒于鳴條疑舜陵當在此

南安邑故城在縣西一里唐興樂廢縣在縣西北

司鹽城在縣西南十五里今名運城史記秦昭襄王十一年齊韓魏趙宋中山五國共攻秦至鹽氏而還

昆吾亭在縣西南一里古昆吾國也

夏縣衝難西南至州一百里有曹張胡張水頭裴介四鎮

夏都安邑戰國魏都漢置安邑縣爲河東郡治東晉移郡治蒲坂後魏改縣曰北安邑太和十一年屬河北郡十八年改曰夏

縣置安邑郡隋開皇初郡廢屬蒲州大業三年屬河東郡唐武

德初屬虞州貞觀十七年州廢屬絳州大足元年屬陝州尋還

屬絳州乾元元年又屬陝州金改屬解州

巫咸山在縣東班固云安邑縣無咸山在南又溫泉山在縣東

南一百里中有礦洞出銀

涑水自絳州聞喜縣西南流入縣北逕縣西三十里又逕安邑

縣入蒲州府界

安邑故城在縣北周三十里西南遺址尚存

夏后氏陵在縣西池下王村里按夏代惟禹陵在浙江少康陵

相傳在河南太康縣西蓋啟以下諸王之陵皆在此

平陸縣 簡西北至州九十里 有張店張谷常樂葛趙茅津

春秋晉大陽邑漢置大陽縣屬河東郡後魏太和十一年移河

北郡治此天和二年改縣曰河北隋開皇初郡廢唐初屬蒲州

貞觀元年改屬陝州天寶三年改曰平陸金改屬解州興定四

年移州來治元仍屬解州

底柱山在縣東五十里大河中流南與河南陝州接界尚書禹

貢底柱析城卑耳山在縣西北國語齊桓公縣車束馬踰辟耳

山之谿拘夏史記上卑耳之山韋昭注卑耳即辟耳

傳巖在縣東北二十里尚書說命說築傅巖之野今名隱巖社

顛在縣東北二十里輪坂在縣東北七十里左傳僖公二年冀為不道入自顛輪

又間原在縣西即虞芮二君所爭之田也相近又有其池左傳

虞公出奔其池即此

開元新河在縣東南三門山北唐開元末陝郡太守李齊物鑿

砥柱為門以通漕縣境薄水南侯澗交澗路澗沙澗咸陽澗等

並注河

大陽故城在縣東北十五里春秋公羊傳晉敗茅戎于大陽

虞城在縣東北六十里一名吳城史記武王封虞仲于周之北

故夏墟班固云大陽縣吳山上有吳城下陽城在縣東北春秋

僖公二年虞師晉師滅下陽又有鄭城左傳冀為不道入鄭三

門縣西南有茅城文公三年秦伯伐晉自茅津濟是也

芮城縣 難東北至州七十里

春秋晉畢萬邑漢置河北縣屬河東郡後魏改屬河北郡西魏

改置安戎縣後周明帝三年改曰芮城唐武德二年于縣置芮

州貞觀元年州廢屬陝州金改屬解州 有表邑僅

黃河自蒲州府東流入縣南又逕平陸縣入絳州界縣境涇水

其水並注河其水今名朱呂溝山海經甘棗之山其水出焉

河北故城在縣東北里許

絳州 繁難

絳州歷代皆屬
中未水馬皆屬
人居其地以名也

原額人丁九萬八千三百九十二更名屯丁二百八十七
又滋生人丁二千七百一十四

秦以前同平陽府漢置臨汾縣屬河東郡晉改屬平陽郡後魏
世祖于縣置東雍州及南太平郡神麤元年改郡曰征平太和
十八年州廢郡改曰正平東魏天平初復置東雍州後周武成
二年改曰絳州隋開皇初郡廢十八年改臨汾縣曰正平大業
初州廢改曰絳郡唐武德元年罷郡置絳州總管府三年府罷
為絳州天寶初復曰絳郡乾元元年復曰絳州宋曰絳州絳郡
金天會六年置絳陽軍節度使興定二年升為晉安府元復曰
絳州屬平陽路明洪武初省州治正平縣入州屬平陽府
本朝雍正二年升為直隸州

平陽府翼城縣流逕絳縣東北又西逕曲沃縣流至州南注汾水縣境古水修水並注汾

王平故城在州西南漢長修故城在州西北臨汾故城在州東北二十五里

荀城在州西十五里古荀國又州西南二十里有柏壁城

聞喜縣衝繁難北至州七十里有涑川一驛上東下東橫水裴社宋店郭店栗村蘭

春秋晉曲沃邑秦改曰左邑漢元鼎六年分置聞喜縣皆屬河

東郡後漢為聞喜邑省左邑入之晉仍曰聞喜縣後魏改屬正

平郡隋屬絳郡後改為桐鄉唐武德元年復改聞喜屬絳州五

代漢屬解州張坊和曲沃後改為桐鄉唐武德元年復改聞喜屬絳州五

本朝雍正二年改屬絳州曲沃縣志

乾隆府廳州縣圖志卷一三

曲沃縣志

景山在縣東南三十里卽中條最高峯景水出焉西北流注于

涑水山海經云景山南望鹽坂之澤北望少澤其陰多赭其陽

多玉李吉甫云舊產銅唐置冶于此

涑水在縣東南源出絳縣陳村峪伏流至柳莊復出西入縣境

逕南門外又西南入解州夏縣界左傳成公十三年晉呂相絕

秦曰伐我涑川縣東南又有洮水源出絳縣清野山山烟莊谷

俗名橫嶺山西流合涑水左傳昭公元年子產曰臺駘能業其

官宣汾洮又縣境沙渠水亦注涑水

美陽川在縣南四十里一名美良川新唐書秦王世民破劉武

周于美良川

有高候原

董澤在縣東北四十里古豢龍氏董父居此故名

縣故城在今縣西南

王官城在今縣南十五里左傳俘我王官卽此又周陽城在縣東三十九里菑城在縣東六十里燕熙城在縣北晉太元十一年西燕慕容永立慕容忠爲帝至聞喜聞慕容垂已稱尊號不敢進築燕熙城居之

河津縣

衝繁東至州一百里

有方平禹門東張僧樓四鎮西隄一口巡檢駐禹門

商時耿邑後爲耿國春秋晉大夫趙夙采邑戰國魏皮氏邑秦置皮氏縣漢屬河東郡晉屬平陽郡後魏太平真君七年改曰龍門屬高涼郡後置龍門郡隋開皇初郡廢屬絳州十六年割屬蒲州大業三年屬河東郡唐武德元年屬泰州二年自汾陰徙泰州來治貞觀十七年州廢屬絳州大順二年改屬河中府宋宣和二年改曰河津明屬蒲州

本朝雍正二年改屬

龍門山在縣西北二十五里有關西與陝西韓城縣龍門山對峙中通河流形如門關尚書禹貢雍州浮于龍門西河又導河積石至于龍門

黃河在縣西十五里自平陽府鄉寧縣南流入縣西河之西岸為韓城縣又南歷蒲州府永濟解州芮城二縣界東流入垣曲縣與河南澠池縣對岸又東流入河南濟源縣界

皮氏故城在縣西二里唐萬春故城在縣東北南北朝周齊分界處

耿城在縣南左傳閔公元年晉侯滅耿蜚廉城在縣南七里

冀亭在縣東北春秋時國名左傳僖公二年荀息曰冀為不道又岸頭亭在縣南即古岸門

稷山縣 難東至州五十里

有小河翟店下迤大杜四鎮磨一寨

漢聞喜皮氏二縣地後魏太和十一年分置高涼

郡西魏改龍門郡後周保定初置治平樂人河南十三里勛州總管府隋開皇初州移

郡廢十八年改縣曰稷山屬絳州唐光化初改屬河中府五代

唐同光二年還屬絳州

稷山在縣南左傳宣公十五年晉侯治兵于稷

華水在縣北亦曰清水亦曰黃華谷澗西南流入汾

高涼故城在縣東南

清原城在縣東南左傳僖公三十一年晉蒐于清原玉壁城在

縣西南後魏大統四年東道行臺王思政表築玉壁城因自鎮

之又平隴城在縣西華谷城在縣西北齊武平二年斛律光率

衆築平隴等鎮戍十三所

絳縣簡西北至州八十里

有澮交一鎮沙峪一口范村一

皇朝通志卷之三十三

漢聞喜縣地後魏太和十八年置南絳縣建義初又置南絳郡
西魏恭帝郡縣皆去南字後周初置晉州建德中州廢隋開皇
初郡廢屬絳州義寧元年屬翼城郡唐武德初屬滄州四年屬
絳州金興定四年割屬翼州元仍屬絳州
本朝雍正二年屬平陽府八年還屬

教山在縣東南一名歷山山海經教山教水出焉又備窮山在
縣東北二十五里出鐵鈔

絳水在縣西北又西北入曲沃縣界

南絳故城在縣東南

垣曲縣 繁西北至州二百十里

有鼓鍾一鎮迎駕六部二寨

戰國魏王垣邑漢置垣縣屬河東郡後魏皇興四年改置白水
縣兼置邵上郡太和中郡廢屬河內郡孝昌中復置邵郡後周

世宗元年于郡置邵州武成元年改白水曰亳城隋開皇初郡廢大業初州廢改亳城曰垣縣屬絳郡義寧元年于縣置邵原郡唐武德元年復曰邵州九年州廢屬絳州龍朔二年改屬洛州乾封二年還屬絳州天授三年又屬洛州長安二年還屬絳州貞元三年改屬陝州元和三年還屬絳州宋改垣曲縣金興定四年割屬翼州元初仍屬絳州至元二年省入絳縣十六年復置

洛州垣曲縣本在垣曲北後移之垣曲北十里也

本朝雍正二年割屬解州八年還屬

鼓鐘山在縣東北六十里山海經鼓鐘之山帝臺之所以觴百神三錐山在縣北八十里舊嘗產銅王屋山在縣東北一百里與澤州府陽城縣河南濟源縣接界山海經王屋之山是多石澗水出焉郭璞注今在河東垣縣北澗沅聲相近一水耳卽濟

也班固云垣縣禹貢王屋山在東北沅水所出

教水在縣東山海經西流注于河是水冬乾而夏流實惟乾河

注今聞喜縣東北有乾河口縣境倚亳水棗澗水並會清水注

河

垣縣故城後魏清廉故城並在縣西

陽壺城在縣南一里春秋晉瓠丘邑左傳襄公元年晉人以宋

五大夫在彭城者歸寘諸瓠丘又皋落城在縣西北五十里閔

公二年晉侯使太子申生伐東山皋落氏

隰州

繁 有義泉張家川羅真蒿成大麥辛莊西曲回龍九

原額人丁一萬一千八百六十九

又滋生人丁三百一十一

春秋晉蒲邑漢置蒲子縣屬河東郡三國魏屬平陽郡晉永嘉

元年劉淵都此三年淵徙平陽于此置大昌郡後廢後魏延和

三年置鎮太和十二年置汾州及五城郡孝昌中陷後周復置汾州大象元年兼置龍泉郡及長壽縣隋開皇初郡廢改縣曰隰川四年置西汾州總管府五年改隰州大業初府廢尋復爲龍泉郡唐武德元年復曰隰州二年復置總管府貞觀三年府罷天寶元年改大寧郡乾元元年復曰隰州宋仍曰隰州大寧郡金天會六年曰南隰州天德三年仍去南字元屬晉寧路明洪武二年省州治隰川縣入州屬平陽府

本朝雍正二年升爲直隸州

州境

八到

東	西	南	北	東	西	南	北
距二百五十里	距二百九十五里	至平陽府汾西縣界九十里	至陝西宜川縣界一百五十里	至平陽府吉州界一百三十里	至平陽府寧鄉縣界一百六十里	至平陽府臨汾縣界一百三十里	至陝西宜川縣界一百五十里

東北至汾州府孝義縣界一百十里
西北至汾州府石樓縣界五十里
自州治至京師一千七百里

土貢 蜜 蠟 麝香 胡女布 龍須席

管縣三

蒲 大寧 永和

蒲水源出永和縣信北山東南流至州西南合紫川河及蒲峪
河又西南流過件城入大寧縣界名听川又名曰斤川西流至
馬門關入黃河州境黃盧水注蒲水

蒲子故城在州東北八十里龍泉故城長壽故城並在州北後
魏新城故城在州東北唐白龍廢縣在州西南金件城廢縣在
州南

蒲城在州西北左傳僖公四年重耳奔蒲又橫城在州南石阿

城姚岳城長守城並在州北

蒲縣 簡西北至州一百十里

有化樂張村喬灣薛關古驛
松峪六鎮

漢蒲子縣地後魏世祖分置定陽縣太和二十一年改曰石城

屬五城郡後兼置石城郡後周末郡縣俱廢改置蒲縣隋屬龍

泉郡唐武德二年置昌州貞觀元年州廢屬隰州金興定五年

陞為蒲州元仍曰蒲縣至元三年省入隰州後復置明洪武二

年改屬平陽府

本朝雍正二年屬吉州九年改屬

五禿山在縣東北五十里李吉甫云山少艸木故名

縣故城在今縣西十五里唐武德元年移今治五城廢郡後魏

石城廢縣在縣東南蒲州廢縣在縣西北四十里唐常安廢縣

在縣西南四十里

大寧縣

簡東北至州九十里

有安阜一鎮小馮一寨

漢北屈縣地後魏五城縣地後周武帝分置大寧縣屬汾州隋大業初省入五城唐武德二年復置兼置中州貞觀元年州廢屬隰州金興定五年改屬蒲州元至元三年省入隰州至正三年復置仍屬隰州

孔山在縣西鄴道元云溪口水出孔山山上有穴如車輪三所東西相當相去各二丈許南北直通故謂之孔山

縣故城在今縣南隋開皇二十年移今治縣南又有唐大義廢縣

永和縣

簡東至州九十里

有桑壁峒口劉臺三鎮

漢置狐溝縣屬河東郡後漢省三國魏復置晉屬平陽郡後魏大延二年省北齊後主置永和鎮後周宣帝廢鎮置臨河郡及

縣屬汾州隋開皇初郡廢十八年改縣曰永和屬龍泉郡唐武

德二年于縣置東和州貞觀元年州廢屬隰州迄今不改

樓山在縣南三十五里南樓山在縣南六十里

黃河自汾州府石樓縣南流入縣西七十里與陝西延川縣對

岸又南流至大寧縣西七十五里對岸為陝西宜川縣又南流

入平陽府吉州界縣境仙芝水注河

狐講故城在縣西南後周樓山廢縣在縣南

永和關在縣西七十里渡河即陝西延川縣延綏關李吉甫云

永和縣以關得名

歸綏七廳在殺虎口外直隸于歸綏道各轄巡檢一員分巡歸

綏道駐綏遠

廳境 東西距四百餘里 南北距三百七十里

東至鎮燕察哈爾界

西至鄂爾多斯界

南至邊城界

北至四子部落喀爾喀右翼茂明安各蒙古界

自歸化綏遠二城至京師一千一百八十餘里

歸化城同知廳在殺虎口北二百里雍正元年設同知治此管理民人事務乾隆二十五年定各地方歸五通判分管其刑名各事務由歸化城同知核轉

綏遠城同知廳在歸化城東北五里乾隆元年建城四年設同知管理蒙古民人事務二十五年定五通判錢穀事務由綏遠城同知核轉

歸化城通判廳乾隆二十五年定設下並同並分管蒙古民人事務

和林格爾通判廳

續修四庫全書 史部 地理類

六二八

何日... 林... 山... 水... 地... 人...
 此... 地... 人... 之... 地...
 此... 地... 人... 之... 地...



續修四庫全書 史部 地理類

三... 濟北... 濟南... 濟寧... 青島...



山東境衆水歸台表

濟水	大清河	賈魯河	泗水	濰水	歷水	牟汶	治水
澗水	小清河		洗水	關廬水	巨合水	羸汶	洙水
濰水	膠萊新河		鄆水	百派水	龍水	柴汶	泃水
淄水	篤馬河		承水	雷水	時水	北汶水	泃水
巨洋水	堯河		汶水舊入	玉水		小汶水	
之崇水	鈎盤河		沛今過入	狼水		泰山淄水	
黑水			漣河	減水河		蛇水	
淮滋水			衛河	七里河		泌水	
掖水			沂水河				
丹水							
白狼水	沂志載水自入海於滄口列						
膠水	老志載水並入丹於合大子						
根艾水	志云入丹於合大子						
五龍出水	界祀云自物						
溉水	吳岳子傳						
海	黃河	運河	濟水	灤水	汶水	沂水	
	今名大清今名小清						

乾隆府廳州縣圖志卷十四

賜進士及第翰林院編修充

國史館纂修

洪亮吉撰

山東布政使司

濟南府

衝繁難

原額人丁三十八萬二千零九
又滋生人丁三萬零一百六十六

禹貢青州之域周為齊地秦屬齊郡漢初分置濟南郡文帝十
六年為濟南國景帝二年國除為郡後漢建武十五年復為濟
南國三國屬魏晉曰濟南郡宋元嘉九年僑置冀州後魏皇興
三年改曰齊州隋開皇初郡廢大業初改為齊郡唐武德元年
復曰齊州二年置總管府貞觀元年府罷七年又置都督府天
寶初改曰臨淄郡五年復曰齊郡乾元初復曰齊州屬河南道
宋初曰齊州濟南郡治平二年置興德軍節度政和六年升為

濟南府屬京東東路金屬山東東路元為濟南路明洪武初復

曰濟南府九年為山東布政使司治

本朝為巡撫部院及布政使司按察使司治所鹽運使司督糧

道分守濟東泰武臨道亦駐此

府境

東西距三百六十里
南北距二百八十里

八到

東至青州府臨淄縣界二百五十里
西至東昌府高唐州界一百十里
南至泰安府泰安縣界一百四十里
北至武定府商河縣界一百四十里

東南至青州府博山縣界二百三十里
西南至東昌府茌平縣界一百三十里
東北至武定府惠民縣界一百八十里
西北至直隸河間府景州界三百里

自府治至京師八百里

土貢

絲 絹 綿 綾 葛 麻 米 粟 石 藥

管縣十五州一

歷城 章丘 鄒平 淄川 長山 新城 齊河 齊

東 濟陽 禹城 臨邑 長清 陵 德州 德平

平原

歷城縣 衝繁難郭下

有寶濟錢局譚城龍山之驛盤水柳埠堰頭三鎮石固一寨主簿駐中公集巡檢駐龍山鎮

戰國齊歷下邑漢置歷城縣晉永嘉後為濟南郡治

華不注山在縣東北春秋成公二年戰于鞍齊師敗績逐之三

周華不注伏琛齊記不讀如跗又縣南五里有歷山縣以之名

灤水今名小清河源出縣西東逕章丘鄒平長山新城入青州

府高苑界至博興合時水入海酈道元云灤水北為大明湖今

湖在縣西北隅周十餘里胡朏明云宋南渡後劉豫導灤水東

行入濟水故道為小清河又關盧水在縣東十五里入大清河

歷水亦在縣東入小清河聽水在縣東北今名響河是有馬耳河

歷下故城在今縣治西漢東平陵故城在縣東七十五里臺縣

故城在縣東北三十里肥鄉廢縣隋營城廢縣唐全節廢縣並

在縣東

巨里城在縣東亦曰巨合城譚國城在縣東春秋莊公十年齊

師滅譚去有狗山

商太甲冢劉昭稱皇覽曰太甲有冢在歷山上

章丘縣繁疲難西至府一百十里 有普濟一鎮

漢置陽丘營二縣並屬濟南郡後漢省陽丘劉宋又省營北齊

天保七年徙置高唐縣治舊中城于此隋開皇十六年改曰章丘屬齊

唐武德二年屬譚州貞觀元年屬齊州宋景德三年置清平軍

熙寧三年軍廢仍為縣屬濟南府

東陵山在縣南十五里山南有盜跖冢故一名跖山又縣南二

十八里有龍盤山

水出山南為百脈水

百脈水今名清河亦曰繡江在縣東一里酈道元云百脈水出

土鼓縣故城西百泉俱出故謂之百脈水北注于濟又巨合水

源出縣西南雞山至歷城縣注小清河楊渚溝水今名獺河在

縣東北七里至新城縣界注孝婦河

楊丘故城在縣東南營縣故城在縣西北二十五里漢朝陽故

城在縣西北獺縣故城在縣北隋亭山故城在縣西南又劉宋

博平僑縣在縣東南三十五里今名博平鎮

崔氏城在縣西北二十五里左傳襄公二十七年齊崔成請老

于崔卽此又甯戚城在縣東北樂安城在縣北漢元帝時匡衡

所封

古賴亭在縣西北左傳哀公六年齊侯陽生使胡姬以安孺子如賴

鄒平縣 簡西至府一百六十五里 有孫家一鎮

漢置梁鄒鄒平二縣晉省宋武帝于故梁鄒縣僑置平原郡并領平原縣後魏曰東平原郡隋開皇初郡廢十八年改平原縣曰鄒平屬齊郡唐武德元年屬鄒州八年屬譚州貞觀元年屬淄州景龍元年分置濟陽縣元和十五年省濟陽宋景德元年移鄒平治濟陽廢縣元至元二年分屬濟南路

長白山在縣南二十里山東北屬長山西屬章丘南界淄川葛洪云長白泰山之副嶽繡江發源于此圖經以山中雲氣長白故名

魚子溝水在縣東七里今名白條溝河明實錄永樂九年浚鄒

平白條溝河三十餘里沙河在縣西一里東注孝婦河

縣故城在今縣北孫家鎮劉宋平原僑縣城在縣東十二里隋

濟南故城在縣北

南進漢及後魏梁之高邑在口城城即梁新地也其南河山足矣以亦有撥

淄川縣簡西少北至府二百二十里

漢置般陽縣晉太康後省宋武帝僑置清河郡元嘉五年并置

貝丘縣屬焉後魏曰東清河郡北齊郡廢隋開皇十六年于貝

丘縣置淄州十八年改縣曰淄川大業初州廢屬齊郡唐武德

元年復置淄州天寶元年改曰淄川郡乾元元年復曰淄州屬

河南道宋屬京東東路金屬山東東路元中統五年升淄州路

總管府至元二年改淄萊路二十四年改曰般陽路明洪武初

為般陽府九年降為淄川州屬濟南府十二年又降州為縣

原山在縣東南七十里接青州府益都界班固云萊蕪原山淄

水所出東至傅昌入泲幽州浸又夾谷山在縣西南三十里萌水出焉一名祝其左傳定公十年公會齊侯于祝其實夾谷翼山在縣東北十里德會水出焉班固云昌國德會水西北至西安入如水

瀧水在縣西一里一名孝婦河自青州府益都縣流入又東北逕長山新城入小清河般水在縣東南十五里萌水在縣西竝注瀧水德會水在縣東北北注時水

漢昌國故城在縣東北三十五里萊蕪故城在縣東南劉宋逢陵故城在縣西北土鼓故城在縣西

徐關在縣西左傳成公二年齊師敗于鞏齊侯自徐關入又十七年齊侯與國佐盟于徐關而復之

長山縣 簡西至府一百九十里 縣丞駐周村

漢置於陵縣為濟南都尉治晉省宋武帝僑立武疆縣并置廣

川郡北齊天保七年改為東平原郡隋開皇初郡廢十八年改

縣曰長山屬齊郡唐武德元年屬鄒州八年州廢屬淄州元屬

般陽路明洪武十二年改屬濟南府

吳河即古時水枝津在縣北泇河在縣南竝入瀧水

於陵故城在縣西南二十里又濟南故郡城魏王泰及章懷太

子後漢書注竝云在長山縣西北二十五里按兩漢濟南郡竝

治東平陵在今歷城縣距此尚遠不知泰等何據也

古于亭在縣西左傳昭公十年陳桓子召公子周與之夫子即

此

新城縣 簡西南至府二百十六里 有索鎮張店二鎮

漢置高苑縣屬千乘郡晉為樂安國治劉宋省元太宗時始以

長山縣之驛臺地置新城縣屬般陽路明洪武十二年改屬濟

南府

商山在縣東南五十里跨益都臨淄縣界亦名鐵山慕容德載
記立冶于商山置鹽官于烏常澤以廣軍國之用魏書崔亮言

南青州苑燭山齊州商山竝是往昔銅官舊跡見在竝宜開鑄

又四角山在縣東南四十五里元置廣興商山二冶于此

時水在縣東三十里亦名彫水俗名烏河自青州府臨淄縣流
入北至高苑入小清河班固云如水西北至梁鄒入沛

高苑故城在縣東十二里漢延鄉故城在縣東平安故城在縣
東北四十里

齊河縣 衝繁難東至府四十里 有晏城一驛劉宏一鎮

春秋祝阿地漢為祝阿縣地唐為禹城縣地宋置耿濟鎮仍屬

禹城金大定八年始分置齊河縣元至元二年改屬德州明初還屬濟南府

玉水在縣東里許源自太山北諸溪水合而成流北入濟又古瓠子河在縣西十里水經瓠子河自荏平縣瓠里渠又東北過祝阿縣爲濟渠圖說宋時名熙河今湮

古野井亭在縣東濟河北岸春秋昭公二十五年齊侯唁公于野井

齊東縣

疲難西南至府一百五十里

有臨河一鎮

漢鄒平朝陽二縣地唐宋爲鄒平縣地金置齊東鎮元憲宗二年始改鎮置縣屬河間路三年屬濟南路至元二年還屬河間明洪武初仍屬濟南府

減水河在縣東二里明成化元年開濬南引章丘之白雲湖流

逕薛家渡口由馬家窪入濟

有汶生焉

濟陽縣

疲難西南至府七十里

有回河新市二鎮

春秋齊著邑漢置著縣北齊省隋唐為臨濟縣地宋為章丘縣

地金初析章丘臨邑二縣地置

著縣故城在縣西南又郭城在縣西二十五里相傳為古郭國

禹城縣

衛東南至府一百十里

有劉普一驛新安一鎮

春秋齊高唐轅二邑漢置高唐瑗二縣屬平原郡後漢省瑗縣

晉廢高唐入祝阿縣唐初移祝阿縣于此屬齊州天寶元年改

曰禹城宋屬濟南府元至元二年改屬曹州明洪武二十年復

舊

祝阿故城在縣西北二里

漯水在縣西二里自東昌府高唐州流入又東北逕臨邑濟陽二縣入武定府界按漯水自宋以前嘗為大河經流樂史云有

古黃河在臨邑縣南二十里上自禹城下入臨濟卽此商河在縣北逕平原陵德平三縣入武定府商河縣界圖說今自平原以北斷續過半又徒駭河卽漯水下流自縣逕齊河臨邑濟陽三縣入武定府界

縣故城在今縣西南十七里卽唐初遷治處高唐故城在縣西南按齊高唐邑在今縣南漢縣在今縣西二地雖殊界實相近若今東昌府之高唐州乃漢靈縣地取故名耳瑗縣故城在縣

南又漢阿陽故城在縣東亦曰陽阿唐源陽故城在縣南

楊虛城斗城在縣西南晉太元中張願屯祝阿之瓮口後燕慕

容隆討平之至斗城去瓮口二十五里又鍾城後漢建武五年詔耿弇進討張步使其將屯祝阿別于泰山鍾城列營以待弇今按城當在縣及齊河兩縣境

臨邑縣 簡南至府一百四十里

春秋齊隰邑漢置濰陰縣屬平原郡晉省宋孝建二年僑置臨邑縣于此屬魏郡後魏屬東魏郡隋屬齊郡唐武德元年屬譚州貞觀元年還屬齊州宋屬濟南府元太宗七年割屬河間路憲宗三年還屬濟南至元二年復屬河間明洪武初復舊

四瀆津在故縣東酈道元云河水東北流逕四瀆津津西側岸

臨河有四瀆祠唐永徽六年齊州河溢卽此地 此誤州此誤也

縣故城在今縣北三十五里宋建隆三年移今治濰陰故城在

縣西十里 移於在此

鹿角關在縣北接陵縣界古大河所經也李吉甫云關跨大河以鹿角津爲名

長清縣 衝繁疲難東北至府七十里

有崗山長城二驛莒鎮一鎮在都一寨縣

丞駐張夏鎮

春秋齊盧邑漢置盧縣文帝二年置濟北國于此武帝後二年
國除屬太山郡為都尉治後漢永元二年復置濟北國治盧後
魏分屬太原郡北齊郡縣俱廢隋開皇十四年改置長清縣屬
濟北郡唐初屬濟州天寶十三載屬齊州元至元二年改屬泰
安州明初屬濟南府

有以濟州為廢

隔馬山在縣南六十里地形志作格馬山李吉甫云左傳夙沙
衛殺馬于隘以塞道即此

大清河在縣西自泰安府平陰縣流入又東北逕歷城濟陽齊
東入武定府界自歷城以上至東阿即古濟水又東北至濟陽
齊東即漯水故道亦謂之鹽河按濟水最南漯水在中河水最
北宋時河嘗行漯瀆及河去大清河遂兼行河漯二瀆又中川

上之邑寸惠川系圖示之二

水在縣南二十里亦名沙溝水又名南沙河酈道元云源出山在縣之分水溪南出泰山入溝

縣故城在今縣東南三十里宋至道二年徙今治盧縣故城在縣南二十五里又漢山在故城祝阿故城並在縣東北春秋襄公十九年諸侯盟于祝阿劉宋東太原城在縣東北亦曰升城隋濟北廢縣在縣西三十里

石寨城垣苗城並在縣西南古清亭在縣東左傳哀公十年齊伐我及清

石門在縣西南今圯于河春秋隱公三年齊侯鄭伯盟于石門又石窰邑在縣東南

陵縣 簡東南至府二百里 有滋博一鎮

漢置安惠縣屬平原郡晉屬渤海郡後魏太和中于縣置安德

郡尋罷中興中復置隋開皇初郡廢九年于縣置德州大業初
改爲平原郡唐武德四年復置德州并置總管府貞觀元年府
罷天寶元年復曰平原郡乾元元年復曰德州元和四年于州
置保信軍節度五年罷宋曰德州平原郡金元曰德州明洪武
初省安德縣入州永樂七年改陵縣爲德州而以故州爲陵縣
屬濟南府

鉤盤河在縣東四十五里曰盤河店

唐歸化故城在縣南亦曰福城

白石城在縣北躡齊城在縣東北

德州衝繁難東南至府二百六十里

有安德一驛梁家莊
良店二水驛桑園一
鎮州判駐邊臨鎮

古有鬲氏之地漢置鬲縣北齊省入安德隋開皇六年改置廣

川縣于此十六年又分置將陵縣仁壽初改曰長河唐皆屬德州五代周省長河縣入將陵宋景祐元年移將陵治長河鎮改屬永靜軍金屬景州元憲宗三年割屬河間路尋升為陵州至元二年復為縣三年復為州明洪武初復降為縣永樂七年改德州為陵縣以故陵城為德州

運河在州西南即古清河也本隋之永濟渠一名衛河又名御

河自東昌府恩縣流入又東北流入直隸吳橋縣界古黃河在

州境及臨邑禹城陵縣皆漢平原郡地為黃河所經故道

鬲縣故城在州北漢重丘故城在州東春秋襄公二十五年諸

侯同盟于重丘隋將陵故城亦在州東

龍湊城在州東北十二里連城在州北

德平縣 難南至府二百五里 有懷仁一鎮

子名博軍沈陵
男控攻之板平
原之保南原

漢置平昌侯國後漢曰西平昌縣晉省後魏太和二十二年復

置平昌縣屬勃海郡熙平中屬樂陵郡天平初分屬東安德郡

北齊郡廢仍屬平原郡唐屬德州太和二年割屬齊州三年還

屬德州五代後唐改曰德平宋熙寧六年省為鎮入安德元符

二年復置屬德州明屬濟南府州府曰平昌縣故城在縣東北二十五里

平昌故城在縣西南三十里漢般縣故城在縣東北二十五里

重平故城在縣西北三十里

平原縣衝東南至府一百八十里有桃園一驛水務一鎮

漢置縣并置平原郡治焉後魏太常末置東青州皇興中州郡

俱廢又省縣入鬲太和二十一年復置屬勃海郡中興中屬安

德郡隋屬平原郡唐屬德州迄明不改

本朝屬濟南府東有三子

東臨沂屬州縣志卷十四

古屯氏河在縣北圖說自隋疏為永濟渠古跡遂不可考又古王翁河在縣西南魏書清河平原爭界孫禮以烈祖初封平原時圖決之宜屬平原實以王翁河為限篤馬河在縣北樂史云即古馬頰河

縣故城有二一在今縣南二十餘里一在縣西南三十里今縣治城北齊所築漢郟縣故城在縣西南五十里繹幕故城在縣西北二十里

張公城在縣南酈道元云魏青州刺史張公治此故名

兗州府 衝繁難

原額人丁二十二萬六千二百三十二
又滋生人丁二萬零三百三十八

禹貢徐兗二州之域周為魯國戰國屬楚秦置薛郡漢置山陽郡三國屬魏晉改山陽為高平國劉宋元嘉三十年始更置兗

州隋大業初州廢徙置魯郡唐武德五年復曰兗州貞觀十四
年置都督府天寶初復曰魯郡乾元初復曰兗州屬河南道後
置節度使賜號泰寧軍五代周廣順二年罷軍宋初仍曰兗州
魯郡復置泰寧軍節度大中祥符元年升大都督府政和八年
升爲襲慶府屬京東西路金復曰兗州大定十九年改曰泰定
軍屬山東西路元亦曰兗州初屬濟州憲宗二年屬東平路至
元五年復屬濟州十六年屬中書省濟寧路明洪武初曰兗州
屬濟寧府十八年升爲兗州府

本朝因之分巡兗沂曹道駐此水利同知二一駐臨城一駐洳
河通判一駐張秋鎮

府境

東西距五百十里
南北距二百六十里

八到

東至沂州府費縣界一百六十里
西至曹州府濮州界三百五十里

南至江南徐州府沛縣界一百五十里
 北至太安府肥城縣界一百一十里
 東南至沂州府蘭山縣界三百三十里
 西南至曹州府曹縣界三百一十里
 東北至泰安府泰安縣界一百八十里
 西北至泰安府東平州界一百六十七里
 自府治至京師一千二百三十里

土貢

文綾 錫 尼巖硯 柘硯 梁公硯 巧石 黑瓷器
 鐵 楷木 茯苓 雲母石 紫石英

管縣十

滋陽 曲阜 寧陽 鄒 泗水 滕 嶧 汶上 陽

穀 壽張

滋陽縣 衝繁難郭下 有昌平新嘉二驛

春秋魯負瑕邑漢置瑕丘縣晉省入南平陽縣宋元嘉三十年始置兗州治瑕丘縣故城隋開皇十三年始復置瑕丘縣為州治宋大觀四年避先聖諱改曰瑕縣尋又改為嶧陽以縣西嶧

山爲名明洪武初省縣入兗州十八年兗州升府復置嶷陽縣
成化間易嶷爲滋

西沂水在縣東與泗水合源出曲阜縣東南尼山之麓李吉甫

云亦名雩水

北有雩水即爲此有於梁之子

瑕丘故城在縣西二十五里漢乘丘故城在縣西北三十五里
春秋莊公十年公敗宋師于乘丘樊縣故城在縣西南

檀城在縣北

曲阜縣 簡西至府三十里

古少皞之墟周初曰曲阜封周公子伯禽于此爲魯國秦爲辟
郡治漢置魯縣爲魯國治北齊改魯郡曰任城隋開皇三年廢
郡四年改縣曰汶陽十六年又改名曲阜屬魯郡唐貞觀元年
省八年復置屬兗州宋大中祥符五年改曰仙源縣金復曰曲

阜

防山在縣東三十里春秋僖公十四年季姬及鄆子遇于防尼
山在縣東南六十里連泗水鄒二縣界史記孔子世家叔梁紇
與顏氏禱于尼上得孔子又山之西有昌平山孔子生魯昌平
鄉陬邑即此

沂水原于尼山由阜城西柳澗金嶺入泗

壽丘在縣東北史記舜作什器于壽丘曲阜在縣城中委曲長
七八里李吉甫云季子臺大庭氏庫及縣理城竝在其上
洙泗二水東自泗水縣界流入酈道元云至縣北又分爲二水
洙水西北流逕孔里是謂洙泗之間闕里志今洙水與泗水不
通上源在孔林之東止一溝瀆蓋古魯城之隍也穿孔林橫流
過孔子墓前出林復西南流入于沂其故道不可考矣孔林在
縣北二里

縣故城在今縣東十里宋大中祥符間遷縣治于魯城東明正德七年復還今治

鄆城昌平城竝在縣東南奄里在縣東闕里在縣城中巽相圍在其西兩觀在縣東南

寧陽縣

簡南至府五十里

有青川一驛

春秋魯閭邑漢置寧陽侯國晉省北齊移置平原縣于此隋開皇十六年改縣曰龔丘宋大觀四年又改曰龔縣金大定二十九年復曰寧縣元至元二年省入嶽陽大德元年復置

淄水在縣東北卽今小汶河左傳昭公二十六年齊師圍成成人伐齊師之飲馬于淄者洗水在縣西三里卽汶水支津西南流至濟寧州注運河

縣故城在今縣南漢剛縣故城在縣東北三十五里汶陽故城

亦在縣東北又成縣故城在縣北

成縣故城在縣東北

成城在縣東北九十里春秋時魯邑

鄒縣 衝繁西北至府五十里 有邾城界河二驛

春秋邾國魯繆公時改為騶漢置騶縣宋熙寧五年省為鎮人

仙源縣元豐七年復置

今在鄒縣北十里元祐元年已置有為一邾城入其地封之也

在鄒北

嶧山在縣東南二十里一名邾嶧山亦曰鄒嶧山書禹貢嶧陽

孤桐班固云騶縣嶧山在北鳧山在縣西南五十里接魚臺縣

界即魯頌之鳧嶧二山也 有西平陽山宣八年乃哀七年也

大沙河在縣南三里白馬河在縣北二十里

邾國故城在縣東南二十六里漢高平故城在縣西南

漆城在縣西北左傳襄公二十一年邾庶其以漆闔丘來奔今

闔丘城亦在縣境

元嘉元年兗州治鄒山

泗水縣

簡西少南至府九十里

春秋時魯卞邑漢置卞縣後魏省入鄒縣隋開皇十六年改置泗水縣元至元二年省入曲阜縣三年復置仍屬兗州縣治春秋時虛村邑也

陪尾山在縣東五十里泗水今泉林寺即在此山發源于此山東有湖謂之漏澤接

沂州府費縣界書禹貢熊耳外方桐柏至陪尾龜山在縣東北

五十里詩魯頌奄有龜蒙春秋定公十年齊人來歸龜陰田

泗水源出縣東陪尾山西逕曲阜滋陽又南流與曲阜之沂水

合又逕鄒縣至濟寧州入運河班固云卞縣泗水西南至方與

入沛渠過郡三行五百里青州川

卞縣故城在縣東五十里漢鄒鄉故城在縣東南

姑蔑城在縣東春秋隱公元年公及邾儀父盟于蔑

庚宗亭在縣東

滕縣

衝繁疲難西北至府一百四十里

有滕陽臨城二驛
安平南穀陶陽三
鎮縣丞駐臨城

周時滕薛小邾三國地戰國時為齊地秦為薛縣地漢置蕃縣
後魏孝昌二年升置蕃郡元象二年罷武定五年復置北齊郡
廢隋開皇十六年改蕃縣曰滕縣金大定二十二年改縣曰滕
陽兼置滕陽軍二十四年改置滕州仍治滕縣明洪武二年州
廢以縣屬濟寧府十八年改屬兗州府

狐駘山即駘山在縣東南二十里左傳襄公四年滅紇救鄆侵邾敗于

狐駘微山在縣南一百里接江南沛縣界李吉甫云微山上有

微子冢又奚公山在縣東南六十里李吉甫云奚仲造車于此

灑水在縣南十五里源出縣東北述山會南梁水入運河左傳

襄公十九年取邾田自鄆水梁水在縣東北十五里班固云蕃縣南梁水西至湖陵入沛渠代陂在縣東晉書徐龕軍次代陂為石遵將李菟所敗

滕國故城在今縣西南十四里薛縣故城在縣東南十四里

秦戚縣故城在縣南七十里漢昌慮故城在縣東南六十里合

鄉故城在縣東二十三里桃山故城在縣東後魏永興廢縣在

縣東南舊相國人為詩以曰皮此說也邳城在縣東春秋邳黎來朝又縣南有上邳城即古邳邑縣東

南有常城詩魯頌居常與許即此又上城在縣東三十里休城

在縣西二十五里

嶧縣街繁難西北至府二百六十里有萬家莊一水驛鄒

春秋時鄆國地戰國屬楚為蘭陵邑漢置蘭陵丞二縣晉元康

有萬家莊一水驛鄒

元年置蘭陵郡劉宋移郡治昌慮省蘭陵入承縣屬之後魏武

定五年復置蘭陵郡并置蘭陵縣屬之北齊廢蘭陵縣隋開皇

三年郡廢十六年置鄆州大業初州廢改承縣為蘭陵縣唐武

德四年復置鄆州又改蘭陵為承縣貞觀初州廢金明昌六年

又改承縣為蘭陵元初于縣置嶧州至元二年省縣入州明洪

武二年降州為嶧縣

君山在縣北六十里古名抱犢山西泐水發源于此東南流至

江南邳州界合沂水入河又葛嶧山在縣東南十五里亦名嶧

陽山承水繞其下東合泐水注運河

運河在縣南五十里自徐州府沛縣流入又逕滕縣魚臺折北

入濟寧州復逕汶上縣入泰安府界

承縣故城在縣西北一里蘭陵故城在縣東五十里漢鄆縣故

直隸州志卷十四 十五

由台莊南行曰嶧嶧水出嶧山東南流而北十里注此水出嶧山東南曰庫山羊路嶧古注

城在縣東八十里偃陽故城在縣南五十里陰平故城在縣西
南三十里建陽故城在縣西

蕪亭在縣東故繒城北春秋莊公九年公及齊大夫盟于蕪又
次室亭在縣東南王隱云故魯次室邑

汶上縣 衝繁難東南至府九十里 有新橋開河水二驛柴城一鎮縣丞駐

古厥國春秋時魯中都地戰國屬齊為平陸邑漢置東平陸縣
宋初曰平陸元嘉中改置樂平縣兼置陽平郡尋廢大明元年
復改樂平曰平陸天寶元年改曰中都金貞元元年改曰汶陽
泰和八年又改曰汶上

汶水在縣北自泰安府流逕寧陽縣分而為二一南流別為泲
水一由東平州流至縣境又西南會諸泉 有馬湖 滙于南旺湖入運河
湖在縣西南三十五里本與蜀山湖為一明永樂中開會通河

書為二堤使漕渠貫其中

平陸故城在縣北漢桃鄉故城在縣東北

中都城在縣西春秋時魯邑夫子為中都宰即此又闕城在縣

西南春秋桓公十一年公會宋公于闕

陽穀縣

衝繁疲難東南至府三百里

有阿城安樂二鎮縣丞駐阿城

春秋齊阿邑漢置東阿縣為東郡都尉治劉宋大明元年省後

魏復置隋開皇十六年析置陽穀縣

清水河在縣南五十里自壽張縣流入東逕安平鎮南減水闌

入運河又黃河故道在縣西

阿澤在縣東左傳襄公十四年衛獻公出奔齊孫林父追之敗

公徒于阿澤又阿井在縣東阿城鎮歲常煮膠入貢

縣故城在今縣東北三十里宋景德三年徙今治東阿廢縣在

縣東北五十里宋開寶八年遷縣治于今東阿縣之南穀鎮而故城遂墟

薛陵城在縣東北戰國時齊邑史記齊威王七年衛伐我取薛陵卽此

壽張縣

衝繁難東南至府二百四十里

有竹口一鎮梁山

漢東郡范縣地隋唐宋爲壽張縣地金大定七年移置壽張縣十九年復還舊治明洪武初又移治于今縣

梁山灤在縣東南梁山下卽古鉅野澤之下流宋熙寧十年河決于澶州曹村澶淵北流斷絕河道南徙東滙于梁山張澤灤元開會通河引汶絕濟明築戴村埽遏汶南流遂填淤

縣故城在今縣東南五十里東平州界金大定中河水壞城乃遷于今縣西竹口鎮明洪武十四年又移今治

泰安府 衝繁難

第免如原泰山
高平魯南平
阻于濟北以

原額人丁共一十三萬三千一百五十
又滋生人丁七千二百七十六

禹貢青徐二州之域春秋齊博邑秦屬齊郡漢初屬濟北國尋
置博陽郡後改泰山郡元封初分博置奉高縣為郡治北齊改
曰東平郡隋開皇初郡廢縣屬魯郡唐武德五年于博城置東
泰州貞觀初州廢屬兗州乾封元年改縣曰乾封總章元年改
曰博城神龍元年復曰乾封宋大中祥符初改曰奉符屬襲慶
府金初置泰安軍大定二十二年升為泰安州屬山東西路元
初屬東平路至元五年析隸省部明初屬濟南府以州治奉符
縣省人
本朝雍正二年升為直隸州十三年升為府鹽捕水利通判駐
懷德莊

乾隆原屬州屬圖志卷十四 十七

府境

八到

東西距四百三十里	南北距一百七十里	東至青州府博山縣界一百八十里	西至兗州府陽穀縣界二百五十里	南至兗州府寧陽縣界六十里	北至濟南府長清縣界一百一十里	東南至沂州府蒙陰縣界二百一十里	西南至兗州府汶上縣界一百一十里	東北至青州府博山縣界一百九十里	西北至東昌府茌平縣界一百八十里	自府治至京師一千二百里
----------	----------	----------------	----------------	--------------	----------------	-----------------	-----------------	-----------------	-----------------	-------------

土貢

紫石英 元石 石鍾乳 繒縑 阿膠 防風 桂
 劍州 銅 鐵 蘭 綉 蒼木 桔梗 全蠍

管縣六州一

泰安 肥城 新泰 萊蕪 東平州 東阿 平陰

泰安縣 衝繁疲難郭下 有靜封一鎮主簿駐安駕莊

周為齊地又為魯北境秦屬齊郡漢為博嬴奉高三縣地屬秦
 山郡治奉高隋屬魯郡唐屬兗州魯郡宋改曰奉符金為泰安

州明省縣入屬濟南府

本朝雍正十三年設縣爲府治

泰山在縣北五里一曰岱宗又曰東嶽書舜典歲二月東巡狩至于岱宗周禮職方氏兗州山鎮曰岱山班固云博縣有泰山廟岱山在西北今嶽廟在縣城西北隅徂徠山在縣東南四十里詩徂徠之松亦曰尤嶽後漢赤眉渠帥樊崇保守此山自號尤來三老社首山在縣西南二里班固云周成王封泰山禪于社首高里山在縣西南三里又名亭禪山漢武帝太初元年禪高里又縣南百十里有梁父山秦始皇二十八年禪梁父汶水在縣南源出萊蕪縣東北八十里原山之陽西南流逕縣東左合牟汶羸汶水西流又北合柴汶水逕縣東南泮河水自北來注之亦名北汶水南流至大汶口與小汶水會合流入兗

州府寧陽縣界班固云萊蕪縣禹貢汶水出西南入沛汶水桑
欽所言李吉甫稱述征記曰泰山郡水皆名汶今縣界凡有五
汶皆源別而流同也按汶水舊逕東平州城南至安山湖合濟
水自明永樂九年築戴村埧以遏其入濟之道遂西南流凡八
十里至汶上縣而爲分水河今導爲運河淄水俗名濁河泉出
縣東南泉河集齊乘泰山南亦有淄水按此泰山之淄入汶者
也禹貢淄水亦出原山班固所謂汶出其陽淄出其陰矣

博縣故城在縣東南左傳哀公十一年克博宋開寶中移縣于
岱嶽鎮此城遂廢漢梁父故城在縣南六十里鉅平故城在縣
西南廢柴縣在縣南奉高廢縣在縣東北十七里

菟裘城在縣境左傳隱公十一年公語公子翬使營菟裘又龍
鄉城在縣西南春秋成公二年齊伐北鄙圍龍

蜀亭在縣西春秋成公二年楚侵魯至蜀魯請盟紅亭在縣東

春秋昭公八年大蒐于紅

肥城縣 簡東至府七十里 有石橫一鎮

漢舊縣屬泰山郡後漢屬濟北國後省晉復置後魏孝昌三年

置東濟北郡北齊郡廢周置肥城郡隋開皇初郡廢屬濟北郡

唐武德五年屬東泰州貞觀初省入博城元復置肥城縣屬濟

寧路 元以平陰辛鎮寨東北十五里古城設此縣平陰東南三舍牛山南古肥城因址為城

本朝雍正十三年改屬 有石橫一鎮

巫山在縣西北六十里左傳襄公十八年齊侯登巫山以望晉

師又縣西北三十里有陶山史記越世家范蠡去齊止于陶

蛇水今名肥河在縣南酈道元云蛇水出蛇丘縣東北大山西

南注于汶又沁水今名衡魚河在縣西南五十里亦西南注汶

反文小

蛇丘故城在縣南春秋魯蛇淵固亦曰鑄鄉左傳襄公二十三年滅宣叔娶于鑄

遂城在縣南故國也亦作燧春秋莊公十三年齊人滅遂而戍之又下謹城在縣西南春秋桓公三年齊侯送姜氏于謹

新泰縣衝繁西北至府一百五十里西北以羊流店孔道也羊祜故里有上四莊巡檢駐

春秋魯平陽邑漢置東平陽縣後漢省三國魏改置新泰縣仍

屬泰山郡晉改屬東安郡後魏改屬東泰山郡隋屬琅琊郡唐

武德五年改屬莒州貞觀中還屬沂州金改屬泰安州元省入

萊蕪後復置

龜山在縣西南四十里詩奄有龜蒙春秋定公十年齊人來歸

鄆謹龜陰田又宮山在縣西北四十里即古新甫山詩新甫之

柏是也

乾隆府廳州縣圖志卷一四

平陽故城在縣西北春秋宣公八年城平陽

萊蕪縣

簡西至府一百二十里

春秋齊嬴邑漢置嬴縣後漢建安中置嬴郡尋罷晉仍屬泰山郡隋屬魯郡唐武德五年屬東泰州貞觀元年省入博城長安四年始移置萊蕪縣于此屬兗州元和十五年省入乾封太和元年復置宋屬襲慶府金改屬泰安州

肅然山在縣西北六十里漢元封元年封泰山下陰道禪泰山下陞東北肅然山又銅冶山在縣北三十里舊產銅鑛山在縣西北三里舊產鐵按李吉甫云縣有韶山出鐵漢置鐵官至今鼓鑄惟云在縣西北二十里道里不合疑李志傳寫誤也

夾谷峪在縣南三十里春秋定公會諸侯于夾谷卽此又萊蕪谷在縣西南三十里亦名狼虎谷唐中和四年黃巢自瑕丘東

竄走入狼虎谷狼虎蓋萊蕪之轉音

羸縣故城在縣西北四十里春秋桓公三年公會齊侯于羸漢

牟縣故城在縣東二十里桓公十五年牟人來朝

平州城在縣西春秋宣公元年公會齊侯于平州

東平州 衝繁難東至府一百四十里

有東原一驛安山一水驛安山遞坊二鎮巡檢駐彭家集

春秋時魯附庸須句國戰國屬齊秦薛郡地漢初屬梁國甘露

二年為東平國治無鹽晉徙治須昌宋為東平郡北齊郡廢縣

徙隋復置須昌縣屬東平郡唐初屬鄆州貞觀八年移州來治

天寶初改曰東平郡宋曰東平府元改為東平路明降為州省

須城縣入屬兗州府

本朝雍正十三年改屬泰安府

乾隆府廳州縣圖志

卷一四

梁山在州西南五十里接兗州壽張縣界史記梁孝王北獵良山司馬貞曰漢書作梁山酈道元云濟水北逕梁山東又州東四十里有龍山酈道元云汶水西逕危山南世謂之龍山也運河自兗州府汶上縣北界流入逕州西南汶濟二水合流處也又從兗州壽張縣界北逕東阿縣西仍入兗州府陽穀縣界大清河卽古濟水自州東南戴村埧分洩汶河之水西北流逕州城西北至盧家村與七里河會古濟汶合流處也又逕東阿平陰肥城入濟南府界按圖經州城南又有沙河今考卽大清河之上流古黃河在府境有三一在州西五十里一自兗州壽張縣流入州界一在東阿縣北四十里

有七文津在西北楊流渡

須昌故城在州西北無鹽故城在州東二十里漢壽張故城在州西南章縣故城在州東六十里左傳莊公三十年齊人降鄆

邱城在州南四十里春秋魯叔孫氏邑陽州城在州東北春秋昭公二十五年公孫于齊次于陽州微鄉城在州西春秋莊公二十八年築鄒道元稱京相璠曰公羊傳謂之微

東阿縣衝繁東南至府二百一十里

此有舊縣銅城二驛楊劉安平南穀新橋四鎮

春秋齊穀邑漢為東阿縣地後漢分置穀城縣北齊廢入東阿宋開寶二年始移東阿縣治于穀城縣界屬東平府元屬東平路明洪武八年又移縣治于故穀城屬東平州

本朝雍正十三年與平陰縣同改屬泰安府

魚山在縣西八里大清河之西史記河渠書瓠子歌吾山平分鉅野溢徐廣注東阿有魚山又曲山在縣西北十五里班固云東阿有梁丘山即曲山也穀城山在縣東北五里一名黃山山

海經縞羝之首曰平逢東望穀城之山郭璞注山在濟北穀城縣西

狼水今名狼溪河在縣東南二十八里狼山下會諸山泉水入

大清河又(馬頰河)在縣西酈道元云馬頰水首受濟

漢臨邑故城在縣北 北有馬頰亭

桃城在縣西南春秋桓公十年公會齊侯于桃丘留舒城在縣

西左傳哀公十七年齊師救鄭及留舒違穀七里穀人不知

清亭在縣西北春秋隱公四年公及宋公遇于清周首亭在縣

東北左傳鄭瞞伐齊王子成父獲其弟榮如埋其首于周首之

北門

鄒下聚在縣西南左傳僖公二十六年公追齊師至鄒

金堤在縣西南安平鎮南連壽張縣界漢文帝時河決酸棗東

濱金堤卽此或云後漢王景所修汴渠堤也

平陰縣

簡東南至府一百九十里

有滑口一鎮

春秋時齊邑漢為肥城盧二縣地後漢為盧縣地隋開皇十四

年析置榆山縣大業二年改曰平陰屬濟北郡唐初屬濟州天

寶十三載改屬鄆州太和六年省開成二年復置宋屬東平府

元屬東平路明屬東平州

至元十二年以平陰縣屬東平府

榆山故城在縣西北以縣境山得名又有郭山在縣西十二里

左傳襄公十八年魏絳欒盈以下軍克郭卽此

平陰城在縣東北左傳襄公十八年晉侯伐齊齊人禦諸平陰

又有防門有光里皆在縣東北酈道元云河道所由名防門去

平陰三里防門北有光里齊人廣音與光同卽春秋所謂守之

廣里者也京茲城在縣東南荀偃士匄以中軍克京茲長城在

乾隆府廳州縣圖志

卷一四

古澤原屬州縣區志卷十四

縣東北魏王泰云長城西北起濟州平陰縣緣河歷泰山北岡

上經濟州淄州東至密州琅邪臺入海竹書紀年梁惠王二十

九年齊築防以為長城齊北國都也漢景帝三年改曰北平見汗

石門在縣北春秋隱公三年齊侯鄭伯盟于石門

以泰

乾隆府廳州縣圖志卷十五

賜進士及第翰林院編修充 國史館纂修官 臣 洪亮吉撰

山東布政使司

曹州府 繁疲難

原額人丁二十一萬八千三百七十六
又滋生人丁一萬六千一百零九

禹貢豫州之域春秋曹國後為宋地秦屬碭郡漢為濟陰郡成
陽句陽宛响等縣地晉屬濟陽郡後魏改置乘氏縣屬濟陰郡
唐屬曹州金大定六年縣廢八年始移曹州治此改置濟陰縣
為附郭屬山東西路元初屬東平路至元二年直隸中書省明
洪武初州徙後廢正統十一年復置曹州于此屬兗州府
本朝雍正二年升為直隸州領曹定陶二縣八年以兗州府嘉
祥鉅野來屬十三年升為府以濮州及所隸三縣並兗州府單

城武鄆城來屬其嘉祥仍還屬兗州府督捕同知駐桃源集管

河同知駐曹縣

府境

八到

東至	西至	南至	北至	東至	西至	南至	北至	東至	西至	南至	北至	東至	西至	南至	北至
濟寧州界一百六十五里	直隸大名府東明縣界三十里	河南衛輝府考城縣界一百一十里	直隸大名府南樂縣界一百七十里	江蘇徐州府南樂縣界一百七十里	河南衛輝府考城縣界一百一十里	直隸大名府南樂縣界一百七十里	直隸大名府南樂縣界一百七十里	江蘇徐州府南樂縣界一百七十里	河南衛輝府考城縣界一百一十里	直隸大名府南樂縣界一百七十里	直隸大名府南樂縣界一百七十里	江蘇徐州府南樂縣界一百七十里	河南衛輝府考城縣界一百一十里	直隸大名府南樂縣界一百七十里	直隸大名府南樂縣界一百七十里

土貢

綿絹 袍 杞

瓜 菱 仁

葶 藎 子

薏 苡 仁

牡 丹

平 絹

管縣十州一

荷澤 單

城武

鉅野

鄆城

曹

定陶

濮州

范 觀城

朝城

荷澤縣

繁疲難郭下

有沙土集巡檢駐

後魏大和十二年始徙置乘氏縣于此屬濟陰郡唐屬曹州金
大定六年縣廢八年改置濟陰縣爲曹州治明洪武初縣省入
州尋州亦廢正統十一年復置曹州

本朝雍正十三年升爲府設荷澤縣爲府治

清丘山在縣西南三十五里左傳宣公十二年晉宋盟于清丘
澠河舊爲河水支流在縣南二十五里禹貢兗州澠沮會同
漢呂都故城在縣西南三十里宛句故城在縣西南金圯于河
葭密故城在縣西南三十五里離狐故城在縣西北句陽故城
在縣北卽春秋時穀丘地

重丘城在縣東北左傳襄公十七年衛孫蒯田于曹隧飲馬于
重丘又有大鄉城在縣北戎城煑棗城在縣西南

單州舊志卷十五

唐堯陵在縣東北五十里舊雷澤城西與濮州接界呂氏春秋堯葬穀林班固云成陽有堯冢靈臺又皇覽云湯冢在濟陽薄

縣在今濮州南界

單縣 繁疲難西北至府一百五十里

春秋時單父邑漢置縣為山陽郡都尉治後漢為侯國屬濟陰

郡宋孝武改置離狐縣兼置北濟陰郡治焉北齊郡縣俱廢隋

開皇六年更置單父縣屬曹州唐初屬戴州貞觀十七年改屬

宋州光化三年置輝州于此後唐同光二年改曰單州碭郡金

曰單州明洪武元年以州治單父縣省入二年降州為縣屬濟

寧府十八年屬兗州府 西臨在臨西

本朝雍正十三年改屬 在史有相濟以今魚名之相濟因城也

單父故城在縣南一里明嘉靖二年以河患移于今治漢平樂

單州舊志
即如單州
即如單州

故城在縣東四十里

城武縣 簡西北至府一百里

春秋時部國地後屬宋秦置成武縣北齊置永昌郡治此隋初

郡廢開皇十六年置戴州大業初州廢縣屬濟陰郡唐初仍屬

戴州貞觀中州廢縣屬曹州光化中屬輝州五代唐屬單州元

改屬曹州明洪武四年屬濟寧府尋改屬兗州府諱成曰城

本朝雍正十三年改屬

漢制南成故城在縣東南十八里秬縣故城在縣西北二十九里

梁丘城在縣東北二十五里與金鄉縣接界春秋莊公三十二

年宋公齊侯遇于梁丘

鉅野縣 疲難西至府一百四十里 有合蔡一鎮

禹貢大野地漢置鉅野縣屬山陽郡後漢屬任城郡晉屬高平

程印程表
名地以表深
作宅陽

國劉宋屬高平郡北齊廢隋開皇十六年復置屬東平郡唐武

德四年為麟州治五年州廢縣屬戴州貞觀十七年戴州廢復

屬鄆州五代周廣順二年改置濟州宋亦為濟州治金天德二

年徙州治任城縣廢元至元六年復置為濟州治亦嘗為濟寧

路治明洪武初縣屬濟寧府

本朝雍正八年改屬

運河在縣東北自濟寧州流入

古濟水故道有二一自河南儀封廳界流入逕曹縣北三十里

東北流逕定陶縣南謂之南濟一自直隸東明縣界流入逕府

治南謂之北濟二水至縣合流又北逕鄆城縣入泰安府東平

州界元和志土九里在東北九里移今誤以兩縣

鉅野澤在縣北五里亦曰巨澤濟水故瀆所入也書禹貢大野

黃河自咸亨六年
年銅瓦廂改運
北流於南岸
尚多有田堤
而北岸氣隱松
水大則由北流
不長南回故
道也

既諸今涸

縣故城在今縣南元至正八年徙今治漢乘氏廢縣在縣西南

咸亭在縣南左傳桓公七年焚咸丘即亭在縣西南定公十三

年齊侯衛侯次于垂葭實即氏

鄆城縣簡西南至府一百二十里

春秋魯鄆邑漢為壽良縣地後周置清澤縣并置魯州及高平

郡州尋廢隋開皇四年郡廢改縣曰萬安十年置鄆州十八年

改縣曰鄆城大業初改曰東平郡唐武德初仍曰鄆州貞觀八

年廢為縣天祐二年又改曰萬安五代後唐復故周廣順二年

改屬濟州元屬濟寧路明初屬濟寧府

本朝雍正八年改屬兗州府十三年移屬

漢黎縣故城在縣西春秋時黎國地左傳哀公十一年衛太叔

今縣在壽良縣地後周置清澤縣并置魯州及高平郡州尋廢隋開皇四年郡廢改縣曰萬安十年置鄆州十八年改縣曰鄆城大業初改曰東平郡唐武德初仍曰鄆州貞觀八年廢為縣天祐二年又改曰萬安五代後唐復故周廣順二年改屬濟州元屬濟寧路明初屬濟寧府本朝雍正八年改屬兗州府十三年移屬漢黎縣故城在縣西春秋時黎國地左傳哀公十一年衛太叔

置其妻之娣于犁黎黎古字通

古鄆城在縣東十六里魯西境亦曰西鄆又陽晉城在縣西戰

國策秦劫衛取陽晉則趙不南

曹縣繁疲難西北至府一百里

有安陵盤石二鎮縣丞駐劉家口巡檢駐安陵

周為曹地漢為定陶縣南境後魏孝昌中置西兗州興和中增

置沛郡北齊郡廢後周改西兗為曹州隋開皇六年始置濟陰

縣為州治大業初改州曰濟陰郡始自定陶移郡治濟陰唐武

德初復曰曹州天寶元年又曰濟陰郡乾元元年復曰曹州五

代晉開運二年置咸信軍節度周廣順二年改曰彰信軍宋建

中靖國元年改曰興仁軍崇寧初升為興仁府金天會八年復

曰曹州大定八年移州治古乘氏縣明洪武元年移州還治縣

界安陵鎮二年又徙治盤石鎮四年降州為曹縣正統十一年

又別置曹州以縣屬焉仍隸兗州府

本朝雍正二年改屬曹州

曹南山在縣南八里詩曹風南山朝濟傳南山曹南山也春秋
僖公十九年宋人曹人盟于曹南又景山在縣東南四十里地
說云卽詩所謂景山與京也

黃河自河南儀封廳界流入逕縣及單縣南東流入江南碭縣
界爲河流最要害處有太行堤在二縣南共長一百五十里又
臨河堤亦在二縣縷水堤之南賈魯河在縣西四十里元至正
中工部尙書賈魯所開卽金龍決河所由入徐道也

本朝屢加修築

汜水在縣北四十里與定陶分界史記高祖紀漢五年卽位汜
水之陽黃水自河南考城縣流入逕縣北又逕城父及單縣南

東南流入江南豐縣界今堙

汴已氏物志卷之五 汴水景山東南

漢薄縣故城在縣南二十餘里隋楚丘故城在縣東南蒙澤故

城在縣南十里卽古貫地春秋僖公二年齊侯宋公江人黃人

盟于貫濟陰故城在縣西北唐濟陽故城在縣西南五十里

安陽城在縣東三驪城在縣西南安陵城在縣西北莘故城在

縣北莘彖集

定陶縣

簡西北至府四十里

唐堯初封于此夏爲三鬲國周爲曹國都春秋末屬宋戰國屬

齊秦屬碭郡後置定陶縣漢高帝五年置梁國景帝中六年改

置濟陰國甘露二年更爲定陶國建平二年復爲濟陰郡後漢

作國晉復曰郡北齊郡廢唐初屬曹州貞觀元年省入濟陰縣

宋太平興國二年改置廣濟軍四年復置定陶縣爲軍治熙寧

四年軍廢縣屬曹州元祐初復于縣置軍金罷軍明洪武初省
縣入曹州四年復置定陶縣屬濟寧府十八年屬兗州府正統
十一年改屬曹州

陶丘在縣西南五里墨子以為釜丘初元為海濱地出地乃急於此

荷澤在縣北書禹貢導荷澤被孟諸又濟溢為滎東出于陶丘

北又東至于荷按即濟水分流又逕鉅野縣入濟寧州金鄉縣

界城東左山左有左城西南有隋所墮古城左山有慎到墓去魯城三十里口荷澤在

縣故城在今縣西北四里明洪武四年徙今治

荆城在縣東北二十里

濮州繁疲難南至府一百二十里有瓠河一鎮

春秋時衛鄆邑戰國屬齊秦屬東郡漢置鄆城縣屬濟陰郡後
漢末移兗州治此晉改屬濮陽國後魏為濮陽郡治隋開皇初

郡廢十六年始置濮州大業初州廢唐武德四年復置天寶初

改曰濮陽郡乾元初復曰濮州宋曰濮州濮陽郡金曰濮州屬

大名府路元初屬東平路至元五年直隸中書省明屬東昌府

本朝雍正八年升直隸州十三年改屬曹州府

歷山在州東南七十里接荷澤縣界北有子陵北有少台村西有胡柳波河上有陸勝南北城

古瓠子河自直隸開州流入逕州南又逕鄆城縣南入兗州府

壽張縣界濮水在州南鄆道元云與濟同入鉅野

雷澤在州東南接荷澤縣界書禹貢雷夏既澤相近有姚墟

鄆城故城在州東二十里漢成陽故城城都故城都關故城並

在州東南隋臨濮故城在州南六十里

堯城在州東南三十五里偃朱城在州東洮城在州南春秋僖

公八年盟于洮

盧津關在州西北與觀城分界

范縣 簡南少西至府一百六十里 有安定一鎮

春秋時晉范邑漢置縣屬東郡晉屬東平國後魏泰常中別置

東平郡治此太和末罷建義中復置北齊郡縣俱廢隋開皇十

六年復置范縣唐武德二年兼置范州五年州廢屬濟州又屬

濮州元初屬東平路至元二年還屬濮州明屬東昌府

本朝雍正八年與觀城朝城並分屬濮州十三年並改屬曹州

府 府北有原亭原去東沙二十里

縣故城在今縣東南明洪武十三年徙今治漢廩丘故城亦在

縣東南春秋襄公二十六年公會齊人于廩丘

羊角城在縣南左傳襄公二十六年齊烏餘以廩丘奔晉襲衛

羊角又高魚城在縣東南襄公二十七年齊烏餘襲我高魚顧

乾隆府廳州縣圖志卷一五

城在縣南三十里詩商頌韋顧既伐又中城亦在縣南春秋成
公九年城中城

秦亭在縣南三里春秋莊公三十一年築臺于秦

觀成縣 簡南至府一百七十里 有武鄉一鎮

本古觀國春秋時為衛地漢置畔觀縣屬東郡後漢建武十三
年更名為衛國晉屬頓丘郡隋開皇六年改曰觀城屬武陽郡
唐初屬澶州貞觀十七年省大歷七年復置宋皇祐元年省入
濮陽頓丘二縣四年復置屬開德府金屬開州元屬濮州明屬
東昌府 有已村有處澤澤以名陸渙河津也西有黎邱
浮水故瀆在縣南即澶水也

畔觀故城在縣西後魏臨黃故城在縣東南隋河上廢縣在縣
東北

朝城縣 簡南至府二百一十里

漢置東武陽縣屬東郡後漢初平中嘗為郡治建安十七年改屬魏郡三國魏改屬陽平郡後魏改曰武陽縣北齊廢後周復置屬魏州隋開皇十六年改屬莘州大業二年屬武陽郡唐初屬魏州又屬莘州貞觀元年還屬魏州十七年省入臨黃莘縣永昌元年復置曰武聖開元七年改曰朝城天祐三年復曰武陽縣五代後唐仍改曰朝城宋崇寧四年改屬開德府金屬大名府元屬東平路至元五年改屬濮州明屬東昌府

武水在縣北即古漂水 北十里南有古城漢元城如故也

東武陽故城在縣西四十里

東昌府 衝繁

原額人丁三十六萬零二百四十五
又滋生人丁一萬零四十

禹貢兗州之域周為齊衛二國之境戰國時分屬齊趙秦漢為東郡地三國魏改屬平原郡晉屬平原國後魏太常八年置濟州太和十一年改置平原郡武泰初分置南冀州永安中州廢隋開皇初郡廢十六年置博州大業初州廢改屬武陽郡唐武德四年復置博州天寶初改曰博平郡乾元初復曰博州宋曰博州博平郡金曰博州元初屬東平路至元四年析為博州路總管府十三年改為東昌路明洪武初改為東昌府本朝因之上河水利通判一下河水利通判一駐武城

府境

東西距二百二十里
南北距二百八十里

八到

東至濟南府長清縣界一百里
西至直隸元城縣界一百二十里

南至兗州府陽穀縣界三十里
北至直隸故城縣界二百五十里

東南至泰安府東阿縣界九十里
西南至大名府開州治二百六十里

東北至濟南府齊河縣界一百八十里
西北至直隸棗強縣治二百五十里
自府治至京師九百四十里

土貢

絲 綿 平絹 鹽 南粉 蓑莠席 棉花 粟
棗 牽牛子

管縣九州一

聊城 堂邑 博平 茌平 清平 莘 冠 館陶

恩 高唐州

聊城縣

衝繁難郭下 有崇武水馬一驛王官一鎮
有馬店口曰湯店也又有郭高口

春秋時齊西境聊攝地漢置聊城縣屬東郡三國魏改屬平原

郡後魏太和十一年為郡治隋初郡廢開皇十六年為博州治

大業初州廢以縣屬武陽郡唐復為博州治天祐三年改曰聊

邑後唐同光初復故元為東昌路治

運河自兗州府陽穀縣流入縣境又逕堂邑博平清平北流入

臨清州界衛河舊名御河亦曰永濟渠一名白溝又名清河即古淇水自直隸元城縣流入縣境又逕冠縣館陶至臨清州界與會通河合為漕河

古黃河在府境按黃河自兩漢迄唐宋皆經府境金元以後南合于淮去郡始遠自明宏治中築斷黃陵岡而沙灣之流亦絕今考自大名府元城縣入境東北歷冠縣館陶堂邑清平博平高唐諸州縣以入濟南府平原德州界者西漢黃河之故道其自荏平以入濟南府禹城平原界者東漢以後黃河之故道其在縣南以至平陰縣界者唐及五代之故道五代史用唐

縣故城在今縣西北十五里隋武水故城在縣西南

夷儀城在縣西南十二里春秋僖公元年邢遷于夷儀攝城在縣東北微子城在縣東北十八里舊說紂庶兄封邑于此賴城

極在今平陽州此城乃以滹水而名
微子城在縣東北十八里
于此賴城
屬湖

鳴犢河在縣北又東北逕高唐州南班固云清河郡靈河水別

出為鳴犢河東北至蓆入屯氏河又潛河在縣西南七里今湮

縣故城在今縣西北三十里宋徙今治

平縣 衝繁難西少南至府六十里 有在山一驛廣平一鎮

漢舊縣以縣東北在山名屬東郡後漢改屬齊北國晉屬平原

國北齊廢隋開皇初復置屬清河郡唐初屬博州貞觀八年省

入聊城金天會中劉豫復置在平縣元屬東昌路

杜丘在縣東十里春秋僖公二十五年諸侯同盟于杜丘又縣

西南二十五里有重丘與聊城縣接界襄公二十五年諸侯同

盟于重丘

縣故城在今縣西二十里後魏濟州故城在縣西南

也晉永和八年姚襄屯碣礮津

清平縣

衝繁南至府七十里

有清陽水驛巡檢駐魏家灣

漢置厝貝丘二縣皆屬清河郡後漢安帝改厝曰甘陵移清河國治焉晉改甘陵曰清河北齊徙清河郡于信成省貝丘縣入清河改清河曰貝丘隋開皇六年改貝丘曰清陽仍分置貝丘縣十六年始改貝丘曰清平與清陽皆屬清河郡唐屬博州永昌初徙清陽縣于清河五代周時以清平屬大名府元屬德州明改屬東昌府

貝丘故城在縣西南甘陵故城在縣南今縣西四十里宋元豐間漯河決壞城徙今治

莘縣

簡東北至府七十里

有馬橋一鎮

春秋時衛莘邑漢置陽平縣屬東郡晉屬陽平郡永嘉後省入樂平後魏太和二十一年復置北齊改縣曰樂平後周建德七

年于此置武陽郡隋開皇初郡廢六年復改縣曰陽平八年又

改曰清邑十六年置華州大業初州廢改縣曰華縣唐武德五

年復置華州貞觀元年州廢縣屬魏州宋屬大名府元改屬東

昌路武陽城在今南微東十里中斗城北至華平三十里

古漯河黃河支流也故道自曹州府朝城縣流入逕縣東又逕

堂邑聊城博平清平及高唐州入濟南府禹城縣界馬頰河在

縣西五十里亦自朝城流入又逕堂邑清平夏津高唐州恩縣

東北入濟南府界

隋莘亭故城在縣北十里

岡成城在縣西

冠縣衝繁難東至府一百里有清水國獻二鎮

春秋時晉冠氏邑漢為館陶縣地隋開皇六年始析置冠氏縣

水經注屯氏河通
一城東二大河加
漢舊縣屬魏郡晉屬陽平郡石趙徙郡治此後周大象二年兼
置毛州隋開皇初郡廢大業初州廢以縣屬武陽郡唐武德五
年復置毛州貞觀初州廢縣屬魏州宋屬大名府元初屬東平
路至元三年改屬濮州明洪武初改屬東昌府
古屯氏河故道自縣東北流逕臨清又逕清平夏津高唐州恩
縣界班固云館陶河水別出為屯氏河東北至章武入海過郡
四行千五百里漳河自大名府東北流入縣界又東北逕臨清

屬武陽郡唐初屬毛州貞觀初改屬魏州宋屬大名府元初屬

東平路至元六年升為冠州明洪武初降為縣屬東昌府

冠氏故城在縣北唐武德五年以冠州降為縣屬東昌府

黃城在縣南本趙邑後屬魏史記宣公四十三年伐晉毀黃城

館陶縣簡東南至府一百二十里有南館陶一鎮

漢舊縣屬魏郡晉屬陽平郡石趙徙郡治此後周大象二年兼

置毛州隋開皇初郡廢大業初州廢以縣屬武陽郡唐武德五

年復置毛州貞觀初州廢縣屬魏州宋屬大名府元初屬東平

路至元三年改屬濮州明洪武初改屬東昌府

古屯氏河故道自縣東北流逕臨清又逕清平夏津高唐州恩

縣界班固云館陶河水別出為屯氏河東北至章武入海過郡

四行千五百里漳河自大名府東北流入縣界又東北逕臨清

西行千五百里漳河自大名府東北流入縣界又東北逕臨清

高唐在東平

州大邑已徙也界合衛河

直隸新州縣疆誌卷之三

恩縣 衝繁疲難西南至府一百八十里

物產志北平府志有北平城在平原西此其和商州上城即傳墓也

有太平一驛白馬四女樹二鎮縣丞駐四女樹

本漢東陽縣地屬清河郡後漢省晉以後為武城鄒二縣地隋

開皇十六年析置歷亭縣唐屬貝州宋屬恩州金徙恩州治此

屬大名府路元初仍為恩州屬東平路至元二年以州治歷亭

縣省入七年以州直隸中書省明洪武二年降州為恩縣改屬

高唐州

本朝屬東昌府

有為城山在東北

東陽故城在縣西北左傳昭公二十二年晉荀吳畧東陽歷亭

故城在縣西四十里後魏索盧廢縣在縣北

高唐州

衝繁難西南至府一百十里

有魚上一驛固河一鎮

府志初即古為
唐漢也考魏志
唐初下有芒城
防名者元下云
以魏之南清河
即曰危之
下云隋物生今
物入清河之芒
城以魏南清河
即隋之清河
也

漢置靈縣屬清河郡後漢初省永元九年復置屬清河國後魏

景明三年始分置高唐縣後又于靈縣置南清河郡以高唐屬

之北齊廢郡及靈縣以高唐屬清河郡隋屬武陽郡唐屬博州

長壽二年改縣曰崇武神龍元年復故五代梁改曰魚丘後唐

復故晉又改曰齊城漢初復故元初屬東昌路至元七年升為

高唐州明洪武初省縣入州改屬東昌府

靈縣故城在州西南與博平縣接界

青州府 衝疲難

原額人丁二十三萬二千零五十八
又滋生人丁一萬四千七百零三

古爽鳩氏之墟禹置青州周為齊國秦始皇二十六年置齊郡

漢元年復為齊國元封元年國除為郡五年復置青州後漢建

武十三年復置齊國晉永嘉末陷于石氏義熙五年劉裕平燕

乾隆府廳州縣圖志

復置青州齊郡後周置總管府隋開皇十四年府廢大業三年

州廢改曰北海郡唐武德四年復曰青州置總管府貞觀元年

府罷天寶元年復曰北海郡至德元載置青密節度使乾元元

年復曰青州三年改淄青平盧節度使宋曰青州北海郡淳化

五年置鎮海軍節度慶歷三年為京東東路治金改曰山東東

路置南青州節度後改曰益都府升為總管府元曰益都路明

洪武初仍曰青州府置山東行中書省九年改布政使司移治

濟南以青州為屬府

府境 東西距二百七十五里 南北距三百四十里

八到 東至萊州府濰縣界九十五里 西至濟南府淄川縣界百八十里

南至沂州府沂水縣界百五十里 北至武定府利津縣界百九十里

東南至海五百里 西南至兗州府治四百一十里

顏神鎮出燒
料石所採
也

曹魏志東治歷國
宋武帝更於城改
曰東陽城在廣
西

東北至海一百八十里
西北至武定府治二百三十里
自府治至京師一千里

土貢

綾絹 布 鹽 鐵 海物 五色土 紅藍紫艸
棗 牛黃 藥 陶器

管縣十一

宋置青州治歷國
移治歷城大明八年
正治東陽蓋亦未
年青州州城為
月

益都 博山 臨淄 博興 高苑 樂安 壽光 昌

樂 臨胸 安丘 諸城

益都縣

繁疲難郭下 有青社一驛顏神一鎮縣丞駐金嶺

漢置廣縣

屬齊郡晉改屬東莞郡永嘉後廢義熙五年于縣界

築東陽城為青州治所北齊始置縣曰益都青州及齊郡皆治

此隋為北海郡治唐為青州治金為益都府治明為青州府治
為山今名九回山在縣西四十里班固云廣縣為山濁水所出
東北至廣饒入鉅定呂忱曰濁水一名溷水亦謂之澗水北流

注巨淀今名北陽水

有南陽初三有承教春河計

長峪在縣西南亦名馬陘亦名弁中峪亦名萊蕪谷左傳成公二年晉師從齊師入自丘與擊馬陘又襄公二十五年閻丘嬰與申鮮虞乘而出行及弁中

初五有別有虞川亦有弁中初計也

長沙水源出縣西南石膏山亦名南陽水東流入巨陽水又瀧

水今名孝婦河源出博山縣西北流入濟南府界

博山縣

廣縣故城在縣西南四里漢柳泉故城在縣東晉廣固故城在縣西北晉東萊人曹嶷為刺史所造義熙五年劉裕克廣固毀其城隍而改築東陽城為州治云

博山縣

簡東北至府一百八十里

有金嶺一鎮

本淄川縣之顏神鎮地元初嘗置行淄川縣于此至元二年縣廢以鎮隸益都明嘉靖十七年設通判駐此

本朝雍正十二年始以益都之孝婦懷德二鄉三十四社及淄川之大峪等二十一莊萊蕪之藥疇等七莊置縣

岳陽山亦名原山在縣東三十里班固云萊蕪縣原山留水所

出東至博昌入泲東北大河并力作泲并與西北流淄川以即之為中泲以流西南白泲

臨淄縣簡東南至府五十五里本古營上地周初以封太公望為齊國獻公自薄姑徙都此曰

臨淄漢置臨淄縣為齊郡治後漢并為青州治宋魏為齊郡治

北齊移郡治益都縣廢臨淄入焉隋開皇十六年復置屬北海

郡唐屬青州金屬益都府元至正三年省入益都縣十五年復

置屬益都路明屬青州府

菟頭山在縣東南十五里班固云東安平縣菟頭山女水所出

東北至臨淄入鉅定牛山在縣南十里晏子春秋景公遊于牛

山

山又南五里有猫山詩齊風遭我乎猫之間兮稷山在縣西南
 十三里史記齊宣王時稷下學士復盛虞喜志林齊有稷山立
 館其下也又社山在縣西說苑齊宣王獵于社山

淄水源出博山縣岳陽山從長峪道逕益都縣至縣東又北逕
 樂安壽光縣界合清水泊入海書禹貢青州濰淄其道周禮職

方氏東北曰幽州其浸菑時時水一名彤水亦名如水源出縣

西南平地西北逕新城博興縣界合小清河東注海左傳襄公
 三年盟于彤外班固云博昌時水東北至鉅定入馬車瀆幽州

濰又瀆水在縣西西北流入時水所謂瀆中也又系水澗水竝

在縣西亦注時水

案字記有...

天齊淵在縣東南八里

此水同牛山北五里五里西界不詳疑即天齊淵也

縣故城在今縣北八里漢東安平故城在縣東西安故城在縣

西劉宋高陽僑郡城在縣西北隋時水故城在縣西北三十里
古鄆邑在縣東春秋莊公三年紀季以鄆入于齊畫邑城在縣
西北二十里營城在縣北索頭城在縣東南

葵丘渠上在縣西左傳莊公八年連稱管至父戍葵丘成公九
年楚子重圍渠丘營丘在縣西北班固云臨淄名營丘又袁婁
在縣西春秋成公二年及國佐盟于袁婁莊嶽在縣北

元以故城為
從以

博興縣簡東南至府一百十里有淳化二鎮博興
今博興縣東南有淳化二鎮

本漢博昌樂安二縣地屬千乘郡後漢屬樂安國晉省樂安入
博昌宋移博昌縣于壽光縣界而于故縣地僑置樂陵郡領樂
陵陽信等縣屬冀州後魏屬青州隋開皇初郡罷十六年移治
故樂安縣界仍改曰博昌屬北海郡唐武德二年屬乘州八年
州廢屬青州總章二年還治故博昌縣界後唐改曰博興金屬

博興

益都府元初升為博興州屬益都路明初州廢仍為博興縣

貝丘在縣南左傳莊公八年齊侯田于貝丘

博昌故城在縣南樂安故城在縣北漢高昌故城在縣西南利

縣故城在縣東隋新河廢縣在縣東北

蒲姑城在縣東亦曰薄姑本殷周間諸侯國書序成王東伐

淮夷遂踐奄遷其君子蒲姑

高苑縣 簡東南至府一百五十里 有田鎮一鎮

本戰國時齊之千乘狄邑地漢高帝分齊置千乘郡治千乘領

狄被陽高苑等縣後漢永平三年置千乘國永元七年改曰樂

安國移治狄縣領千乘高苑而被陽縣廢永初二年改狄縣為

臨濟晉仍曰樂安國移治高苑領臨濟而千乘縣亦廢晉末地

入于魏因移置樂安郡于齊郡界宋復于故狄城僑置長樂縣

一萬八千冊 續修四庫全書第 16 版文內

及勃海郡北齊郡廢移縣治被陽城隋開皇十八年改曰會城
大業三年又改曰高苑屬齊郡唐武德元年屬鄒州八年州廢
屬淄州宋景德三年于縣置宣化軍熙寧三年軍廢仍屬淄州
元至元二年改屬益都路明屬青州府

黃河故道在縣北後漢書永平十二年遣將作謁者王吳修汴
渠自滎陽至于千乘海口又漯河故道亦在縣北久湮班固云
漯水東至于千乘入海濟河故道自新城縣流入逕縣北又東逕
博興樂安縣界入于海按卽今小清河本逕高苑博興之北金
皇統中改由縣南自博興以東又皆時水經流也

千乘故城在縣北二十五里臨濟故城建信故城在縣西北劉

宋長樂僑縣城在縣西案字記被州城坊石處在西南計步為有自如林城移
長樂縣理此坊此坊未從改以別為者以移印今以尔

樂安縣繁難南少東至府九十里有樂安高家港二鎮塘

頭一寨

漢置廣饒鉅定二縣屬齊郡後漢俱省晉復置廣饒縣屬齊國

北齊廢隋開皇初移置千乘縣于此屬北海郡唐武德二年于

縣置乘州八年州廢縣屬青州金改曰樂安屬益都府明屬青

州府樂安縣在青州府城內

海在縣東北縣境及壽光諸城二縣皆瀕海其在縣境及壽光

北界者又名勃海

鉅定湖今名清水泊在縣東北四十里接壽光縣界淄水女水

北陽水俱瀝于此又馬車瀆在縣東北五十里今名高家港班

固云鉅定縣馬車瀆水首受鉅定東北至琅槐入海

廣饒故城在縣東北鉅定故城在縣北漢琅槐故城在縣東北

一百十里今名石和城在萊陽水以西北岸北岸為巨院於此以內廣饒

壽光縣 繁疲難西南至府七十里 有廣陵侯鎮二鎮縣丞 駐侯鎮

本古斟灌氏地春秋為紀國地漢置壽光縣屬北海郡後漢屬

樂安國宋省壽光改置博昌縣于此北齊廢隋開皇六年復置

復故名曰壽光仍屬北海郡唐武德二年屬乘州八年州廢還

屬青州金屬益都府明屬青州府

縣故城在今縣東漢劇縣故城在縣東南益縣故城在縣西平

望故城在縣東北樂望故城在縣東二十里益都故城有二一

為漢侯國在今縣西北一為三國魏所置與隋閭丘故城竝在

縣南十里東北分南南台河依河而居南周初置益都縣城依河而居

斟灌城在縣東北紀城在縣南左傳隱公元年紀人伐夷又牟

城在縣東北二十里或謂即春秋牟子國

官臺鹽場在縣北七十里有鹽官產鹽按晉書慕容德置鹽官

于烏常澤當即此

乾隆府廳州縣圖志

昌樂縣

疲難西至府七十里

有丹河一驛亦名昌集驛也

本古營丘地漢置營陵縣為北海郡治後漢置北海國治劇縣以營陵屬之晉初屬東莞郡元康十年改屬高密郡後魏屬平昌郡北齊省隋開皇十六年復置改曰營丘在東南外屬北海郡大業八年廢唐武德初于縣權置杞州二年州廢復為營丘縣屬濰州八年省入北海宋乾德三年改置安仁縣尋又改曰昌樂元至元三年省入北海明初復置屬青州府

丹山一名紀山在縣西南五十里接臨朐縣界西丹水白狼水竝發源于此史記黃帝東至于海登丸山注徐廣曰丸一作丹魏王泰曰丸山即丹山又方山在縣東南二十里東丹水漪水竝出此山

縣故城在今縣西北十里明初復置始移今治營陵故城在縣

南漢劇魁故城在縣西北

臨朐縣

簡北少西至府四十五里

有巡檢駐穆陵關

漢舊縣以臨縣東南朐山爲名屬齊郡劉宋省後魏改置昌國縣隋開皇六年改曰逢山大業二年復曰臨朐屬北海郡唐屬青州金屬益都府元至元三年併入益都十五年復置屬益都路明屬青州府

大峴山在縣東南一百五里魏書刁雍爲叔孫建大峴以南處處狹隘不得方軌穆陵關卽在山上又大弁山在縣東南沐水所出

沂山在縣南九十里與沂水縣接界亦曰東泰山周禮職方氏正東曰青州其山鎮曰沂山班固云朱虛縣東泰山汶水所出東至安丘入濰松爾雅斥山之文皮當卽此沂沂斥字近而轉

逢山在縣西二十五里殷諸侯逢伯陵之國班固云臨朐縣有

逢山祠神齊元年祠逢山石社石鼓于臨朐又嵩山在縣西南

六十里有畧水洞出銀鑛又出鉛鐵銅錫丹砂之類其相連黑

山亦有鑛義山在縣東北五十里亦名堯山堯河出此班固云

劇縣義山蕤水所出東北至壽光入海按卽堯河也

破車峴在縣東道徑險惡因名 有石似天諸名勝

巨洋水亦名瀾河源出縣南沂山西麓北流逕縣東又逕益都

壽光東北會黑冢泊入于海班固云臨朐縣石膏山洋水所出

東北至廣饒入鉅定大河在縣南六十里東北流注瀾河龍泉

亦在縣南注瀾河 其南有海

漢朱虛故城在縣東餅縣故城在縣東北亦作邾又作駢春秋

莊公元年齊侯遷紀邾鄆邾臨原故城在縣東般陽故城在縣

東南漢般陽縣在淄川宋魏間移治于此都昌故城在縣東北
漢都昌縣在今昌邑沈約云青州北海郡都昌縣與郡皆寄治
州下金穆陵廢縣在縣南今爲穆陵關

長城在縣南與沂水接界酈道元云朱虛縣泰山上有長城西
接岱山東連琅邪巨海千有餘里蓋田氏之所造也校城在縣
東

安丘縣

疲難西北至府一百六十里

有李文景芝二鎮

漢舊縣屬北海郡晉初屬東莞郡惠帝改置平昌郡北齊郡縣
俱廢入昌安隋開皇十六年改置牟山縣大業初改曰安丘省
昌安入之屬高密郡唐武德六年移治昌安故城仍曰安丘屬
密州乾元二年改曰輔唐五代梁開平二年復曰安丘後唐同
光初復曰輔唐晉天福七年改曰膠西宋開寶四年復曰安丘

直隸州屬州縣圖志卷十五

仍屬密州明初改屬青州府

牟山在縣西南十五里隋牟山縣取名于此故城卽在山北

山在縣西南六十里酈道元云汶水出朱虛縣東南崑山山在

小泰山東又涪水自沂州府莒州流逕諸城縣入縣東南四十

里入濰水今涪水堰在縣南

縣故城有二一在縣西南漢置屬北海郡一在縣東南界漢侯

國屬琅邪郡漢平昌故城在縣南部城故城在縣西南崑山北

淳于故城在縣東北隋牟山故城在縣西南牟山北漢成鄉廢

縣在縣北

渠丘在縣南一里左傳成公九年楚子重自陳伐莒闢渠丘

諸城縣 疲難西北至府二百八十里

有藥溝一驛信陽龍
灣普慶芝盤四鎮夏
河一寨巡檢駐信陽

皮秘於故城內築
中城為膠州城
武局治而武武局
自治外城為高
密州治以冬城
城治中城外
城遂廢音高
以今如南羊西外
城也

本春秋時魯諸邑及齊琅邪邑地秦置琅邪郡漢初置東武縣
為郡治并領琅邪諸縣後漢改置琅邪國于開陽以東武等三
縣屬之晉初省琅邪縣以東武諸縣屬城陽郡太康十年屬東
莞郡宋以東武縣分屬平昌郡後魏永安二年置東武郡兼置
膠州北齊改置高密郡又置膠州省諸縣入之隋開皇初郡廢
五年改州曰密州十八年改東武縣曰諸城大業初州廢為高
密郡唐武德五年復曰密州天寶元年復曰高密郡乾元元年
復曰密州宋曰密州高密郡開寶五年升安化軍節度金曰密
州明洪武元年始廢密州以縣屬青州府
琅邪山在縣東南一百五十里亦曰琅邪臺漢置琅邪郡以此
名為八祠之一其山三面皆海惟西南通陸山海經琅邪臺在
勃海之間琅邪之東五弩山在縣東南三十里水經膠水出黔

陬縣膠山注膠水出五弩山蓋膠山之殊名也又山側有鄆曰
山亦名奕山酈道元云密水西源出奕山亦曰鄆日山也盧山
亦在縣東南三十里本名故山班固云橫縣故山久台水所出
東南至東武入淮又縣南二十里有常山縣西南五十里有馬
耳山酈道元云扶淇水出東武縣西南常山涓水出馬耳山荆
山在縣西北四十里酈道元云荆水出平昌縣南荆山東北流
注濰水又縣東北五十里有巴山濰水東北至巴山合密水
濰水自沂州府莒州東流入縣境逕縣北五里又北流入萊州
府高密縣界又北逕安丘縣仍入萊州府界濰水故堰在縣東
北折泉水在縣西南七十里班固云折泉水北至箕入濰又縣
境扶淇水涓水盧水密水商溝河等竝注濰酈道元云密水有
二源西源出奕山東源出五弩山西北流同瀉一壑俗謂之百

尺水古人竭以漑田數十頃

有五連九仙山

譚縣故城在縣西南三十里琅邪故城在縣東南一百五十里

琅邪山下漢橫縣故城在縣東南四十里昌縣故城在縣東南

石泉故城在縣東北昆山故城在縣西南六十里姑幕故城在

縣西北五十里折泉故城在縣西南七十里茲鄉故城在縣西

北春秋昭公五年莒牟夷以牟婁及防茲來奔後魏梁鄉故城

在縣東南扶淇故城在縣西北

有松印

婁鄉城在縣西南四十里春秋隱公四年莒人伐杞取牟婁又

衆利城在縣西北城陽城在縣北

武定府

繁難

原額人丁二十七萬七千九百五十六

又滋生人丁一萬五千九百六十四

禹貢兗州之域春秋戰國齊地漢屬平原郡晉置樂陵郡治此

在方朔也象好
陰云疑運出中
夕漢平原之獻
初西步陸尉危
移厥次及樂安
即於厥次城只
阿在王序局馬
德物東北水里

後魏屬樂陵郡北齊廢隋改置于南界屬勃海郡唐貞觀十七
年改置棣州天寶元年改樂安郡乾元元年復曰棣州屬河南
道宋亦曰棣州屬河北東路金屬山東東路元中統三年置濱
棣路至元二年罷以州屬濟南路明洪武六年改曰樂安州宣
德元年又改曰武定州屬濟南府

本朝雍正二年升為直隸州十二年又升為府

府境

東西距二百八十里
南北距二百七十里

八到

東至青州府樂安縣界一百四十里
西至濟南府德平縣界一百四十里
南至濟南府齊東縣界八十里
北至海一百九十里

東南至青州府博興縣界一百五十里
西南至濟南府臨邑縣界一百六十里

東北至海二百十里
西北至直隸河間府南皮縣界一百四十里

自府治至京師七百里

土貢 絹 鹽 藥

管縣九州一

惠民 青城 陽信 海豐 樂陵 商河 濱州 利

津 霑化 蒲臺

惠民縣 繁疲難郭下 有清河永利蠶索蒲角四鎮

漢置厭次縣後改富平侯國屬平原郡後漢初曰富平永平五年復曰厭次晉為樂陵郡治魏屬樂陵郡隋改屬勃海郡唐武德四年屬棣州八年州廢屬滄州貞觀元年屬德州十七年復于縣置棣州天寶元年改樂安郡治乾元元年仍為棣州治宋大中祥符八年移治陽信縣界明洪武元年省入州

本朝雍正十二年復置惠民縣為府治
豆子甃故鹽澤也在縣境與陽信海豐連界新唐書厭次賊格

謙為盜在豆子航中

厭次故城在府治東圖說厭次自古凡六徙明統志云在陵縣東北三十里即今神頭鎮此秦及西漢之厭次也漢明帝更富平為厭次在陽信東南三十里乃今桑落墅此東漢之厭次也晉厭次治馬嶺城元魏因之今馬嶺城在陽信東十里此晉及元魏之厭次也北齊廢厭次隋開皇間復置唐貞觀中又置棣州于此今之陷棣州此隋唐之厭次也後梁華溫琪徙棣州于今之故城厭次即為附郭此五代之厭次也宋大中祥符再徙棣州于陽信之高氏莊而厭次又隨州徙今州東察院乃宋元以來之厭次也按惟西漢故城在今陵縣一條未知何據

羊闌城在縣東南北史傳豎眼傳父靈越文成拜青州刺史鎮羊闌城又蛤蜊城在縣南有鹽池舊唐書棣州有蛤蜊鹽池歲

直隸州志卷之三十三

出鹽數十萬斛

青城縣

簡西北至府六十里

有田鎮一鎮

漢置東鄒縣屬千乘郡後漢省晉復置鄒縣屬樂安國宋省後魏為臨濟縣地唐宋為鄒平縣地元太宗七年置青城縣屬濟南路中統中改屬陵州至元二年又屬河間路明洪武二年省入鄒平齊東二縣十四年復置屬濟南府
本朝雍正十二年改屬

大清河自濟南府齊東縣流入逕縣北十八里與惠民縣分界又東北流逕濱州蒲臺利津入于海

東鄒廢縣在縣境

陽信縣

簡西至府四十里

有欽風一鎮

漢舊縣在今海豐縣界屬勃海郡後漢省延光元年復置晉改

乾隆府廳州縣圖志

屬樂陵國北齊始徙置于今縣界隋開皇六年于縣置棣州大業二年改曰滄州尋改為勃海郡唐武德四年復置棣州州尋廢還屬滄州貞觀十七年改置棣州于厭次以陽信為屬縣宋元明不改

本朝雍正二年分屬武定州

篤馬河即馬頰河亦名陷河在縣南又東北入海

縣故城在今縣南

馬嶺城在縣東酈道元云在河曲之中東海王越斬汲桑于此

雲城在縣東北五里

海豐縣 簡西南至府六十里 有分水一鎮巡檢駐大沽河

漢置陽信縣屬勃海郡後漢初省延光二年復置晉改屬樂陵國北齊徙廢隋為無棣縣地五代周顯德五年分縣南置侯順

軍宋治平中又移無棣縣置保順軍仍屬滄州元初割縣之半

屬棣州曰東無棣縣明永樂中避諱改曰海豐後屬武定州

馬谷山在縣北六十里

故城在縣北六十里

海在府境東北海豐霑化利津三縣皆瀕海東北接青州府樂

安縣界北接直隸鹽山縣界

廣武城龍且城並在縣北

樂陵縣

疲難東南至府九十里

有舊縣一鎮

漢舊縣屬平原郡為都尉治後漢建安末置樂陵郡晉初移郡

于厭次以樂陵為屬縣後魏初于縣置義興郡太和中罷仍移

樂陵郡來治隋開皇初郡廢屬勃海郡唐武德四年屬棣州六

年屬滄州宋金元不改明洪武初改屬樂安州後屬武定州

鬲津河在縣西按王橫以為九河之地為海所漸鄆道元等皆

從其說此鬲津諸河姑從圖經所有列入

縣故城在今縣西南三十里明洪武二年徙今治漢重合故城在縣西隋鬲津故城在縣西北

東鄉城在縣東

商河縣 簡東北至府九十里

漢置枋縣屬平原郡後漢省隋開皇十六年改置滴河縣屬勃海郡唐武德四年改屬棣州六年屬滄州貞觀元年屬德州十七年仍屬棣州宋改曰商河明屬濟南府

本朝雍正十二年改屬

古黃河自濟南府德平縣流入迺縣及樂陵二縣界又東迺惠民濱州蒲臺至利津入海古商河在縣北自濟南府臨邑縣流入又迺惠民縣及濱州北注海今涇

麥丘城在縣西北史記趙惠文王十九年趙奢將兵攻齊麥丘取之王彥章城在縣東二十里

濱州

繁難西至府九十里

有蒲臺一鎮

漢千乘郡涇沃縣地晉魏屬樂陵郡隋爲勃海郡蒲臺縣地唐垂拱四年始析置勃海縣屬棣州五代周顯德三年始于縣置濱州宋大觀二年賜名勃海郡金屬山東東路元初別爲濱棣路至元二年省屬濟南路明洪武初省勃海縣入州屬濟南府本朝雍正二年升爲直隸州十二年改屬武定府

勃海故城在州東北

大瑩城在州西二十五里

舊榷鹽務在州北門外五代志五代之際置榷鹽務于海傍後爲贍國軍周因置濱州

利津縣

繁西至府一百五十里

有豐國一鎮巡檢駐

漢千乘縣地隋蒲臺縣地唐棣州勃海蒲臺二縣地宋屬濱州

金明昌三年始升永利鎮置利津縣屬濱州

本朝雍正十二年屬武定府

縣故城在今縣東

霑化縣

難西南至府七十里

有永豐久山二鎮

漢涇沃縣地隋蒲臺縣地宋慶歷三年始升招安鎮為縣熙寧

六年省入勃海元豐二年復置屬濱州金明昌六年改曰霑化

鉤盤河自濟南府流入分為二一由德平商河陽信至縣東南

劉家道口入海一由德平樂陵海豐至縣東北久山鎮入海

官竈城有二一在縣東七十里一在利津縣東北七十里舊時

煮鹽之所嘗屯兵于此又舊富國場在縣東

蒲臺縣

疲難西至府一百二十里

有龍混一鎮

漢置涇沃縣後漢省魏復置晉屬樂陵郡北齊廢隋開皇十六年改置蒲臺縣屬勃海郡唐武德初屬鄒州八年州廢屬淄州貞觀六年省入高苑七年復置十七年割屬棣州五代周顯德中屬濱州宋大中祥符五年省金復置仍屬濱州元中統五年改屬般陽路明初還屬濱州

涇沃故城在縣西北

秦堤在縣北舊傳秦始皇築