

《續修四庫全書》編纂委員會編

續修四庫全書



上海古籍出版社

六一〇・史部・地理類

讀史方輿紀要一百三十卷（卷九十七至卷一百六）

〔清〕顧祖禹撰

.....

—

讀史方輿紀要



福建三

建寧府

東至福州八百里南至延平府
百二十里西南至汀州府七百里西

自府東至福
寧如老八百五
十里江州攝
省福寧州

北至江西信府五百五十里北至浙江衢
州府五百里東北至浙江處州府四百七十六
里自府治至布政司五百二十五里至江南江
寧府二千三百十里至京師五千七百五十五里

禹貢揚州地周為閩越地秦屬閩中郡漢屬會

稽郡後漢因之三國吳永安三年始置建安郡

吳錄後漢分治縣地為會稽東而二部都尉東
部臨海一也南部建安是也吳孫休二部都尉立

讀史方輿紀要

卷九七

福建三

建寧府

屬

屬

建安 晉以後因之 隋平陳廢郡為泉州六業中

屬建安郡 郡治建安縣 武德四年置建州 建州 為建安縣以天

寶初曰建安郡 乾元初復曰建州 五代時屬于

王閩 石晉天福六年王延政據建州請于其主

自改曰鎮武軍 尋稱帝于此 國音殿 後又屬于南唐

石晉開運二年南唐所闕地改建州軍 號曰

永安軍 後周顯德三年南唐又改曰忠義軍 宋

仍曰建州 六曰建安郡 端拱初 紹興三十二年

升為建寧府 以孝宗元曰建寧路 明 初復曰建

寧府 今領縣八 今因之

府西帶以西東連浙右形勢四通為全閩之藩
屏晉安之肩背且東水襟山號為奇峻誠東南
勝地也宋紹興二年羣盜范汝為據建州韓世
忠自溫台路進討曰建居閩嶺上游賊沿流而
下七郡皆魚肉矣及景炎初蒙古窺閩以舟師
出明州逼福州復以騎兵取處州瑞安即溫州府入
建寧于是東西震動時蒙古西入邛八閩瓦解
明初征陳友定亦命諸將首攻建寧蓋所以奪
敵之心侯也

一、興系

卷

建寧府

建安縣

附郭在府治西本漢治縣地志云建安初

年孫策所置也北鄉置建安縣宋志云建安十二

為建州治自是郡州皆治

甌寧縣

附郭在府治南本建安縣地宋治平三年

三亭省元祐四年復析建安縣地之半

○建安城

今府城也志云三國吳永安三年郡守

嘉初遷于溪北黃華山下梁末毀太守謝錫

柵木溪西為治所陳刺史駱之廣復徙于覆

船山北而以黃華山麓為建安縣治唐大曆

縣城為州治周九又有奇天祐中刺史孟威

增築南羅成五代晉天福五年為閩王延政

增築郡城周二十里守入南唐城復故址宋
紹興十四年為洪水所圮尋復脩築二十年

以後屢經營繕元重城毀至正十二年紅巾
入寇郡守趙節因舊址脩築二十年陳友諒

來攻行省叅政阮德柔擊敗之益加脩築
●明洪武二年拓城西南隅十九年復增築城

西包黃華山于城內有門十一永樂中開
西北二門今有門九城周一里奇

東甌城 府東南十里志云漢吳王濞世子駒發
兵圍東甌蓋此城候又府東南三里

故府城相傳漢會稽南部都尉所治也又府
東北有古長城相傳五代時王審知據閩曾

遷郡城于此鄉人
呼其地為黨城

○黃華山 在府治東北郡之主山也脉自括蒼來
綿亘六七百里止于此山劉宗守華瑾

之徙治郡山西麓五代時王延政嘗建太和
殿于山下宋韓世忠討范汝為屯軍山上元

黃華山

(一)
(二)

王胡應即後
漢末奔東海
者後入夢就
三晉司馬不
詳

身方身

至正二十年陳友諒來殺列營于此守將阮
德柔築城山頂下屬舊城以禦之明初改拓

郡城山遂在城中又馬鞍山在府東北三里
一名瑞峯狀若馬鞍郡之主山也其相接者

曰鷄籠山去城五里○覆船山在府西南三
里山即三國時置郡處其相接者有鐵獅山

鐵獅之右曰紫芝山左曰雲際山其相近者
又有梅仙等山恭羨並峙又昇山亦在府南

三里本名朗山以晉司馬王朗嘗遊此王延
政據郡潛築郊壇于山上宗政今名又響山

在府東五里其山
空洞枕于溪側

天湖山 府北十里郡之鎮山也泉石奇勝育三
十六景又將軍旗鼓山在府西北二十

里山有四峯左一峯如鼓右一峯如旗中二
峯雄峙如將軍然○梨山在府東南十五里

奇秀峭拔為諸山最又十里曰東山一名蕪
口山欽崖遠谷奇變層出相接者曰藍山以

以

寬平如盤也又鷄足山在府南三十里有三
峯如雞足又南有二門山王氏據屬時置柵
于此以守疆場因以門名又屏風山在府西
南四十里羣峯照屬拱揖左右中一山截然
屏立空翠間
狀若屏風

鳳凰山 府東北二十五里一名茶山石晉天福
三年延政據建州福州兵來攻延政

敗之于茶山宋紹興二年李韓世忠聞賊帥范
汝為入建州水陸並進直抵鳳凰山大破之

建州平山上有鳳凰泉一名龍培泉又名御
茶泉宋以來上供茶取此水濯之山之麓名

北苑廣三十里嶠經云偽閩龍啟中里人張
廷暉以所居北苑地宜茶悉獻之官其名始

著又有龍山與鳳山對峙有泉宋咸平間丁
謂監茶嘗于御茶亭前引二山之泉為龍鳳

池又登源山在鳳凰山南山之茶為
外焙剝俗名捍火山又名望州山

二ノ頁ノ系ノ号

耶思堂

天寶山

府西北五十里。又西北為斗。斗高五六百丈。山形左

右低而中高。處方平如斗。因名。又吉陽山。在府西北百里。接延平府順昌縣境。其南曰

高陽山。山高峻。日出則光先。熒因名。又有高峯山。在府西南百餘里。亦接順昌縣境。層巒

疊巘。千態萬狀。中峯挺然。特秀高五千餘丈。登其巔。俯視羣山。望大海如襟帶間也。山之

東麓曰郭巖。相傳漢時郭仙得道于此。○洋峯山。在府北七十里。屹然特出。眾山中頂甚

平曠。相峙者曰鷄籠頂。山。根盤踞數里。其巔狀若鷄籠。

天堂山

府東北百里。高出羣山。林木蒼鬱。其巔

北十里。有擎天山。兩峯卓立。一峯尤為圓秀。高挿雲霄。如天柱。然又辰山。在縣東北百四

十里。山高大。登其巔。可望海。日初出。上有道。遥飲坑。牛頭三峯。旁有牛心。蘆竹。諸洞。又有

蛟窟深不測。○銅場七峯在府東二十五里，有七峯連屬。又大雪嶺在府西北八十里，嶺高寒，至冬嘗有積雪。又徐將叢在府北三十餘里，有前後二叢，峭拔寬廣，相傳昔有徐將軍者，曾駐兵于此，黃巢入閩，鄉民避叢中得活者千餘人。

○建溪

即建江也。有二源，一曰西溪，在府城西自浦城崇安西派而下，會建陽諸溪之水，至

城北，又分為二，復交會于城西南臨江門外，稍南合于東溪，一曰東溪，在府城東自松溪政和而下，至城東南，政和門外繞而西，會于西溪，兩溪合流，謂之大溪。五代晉天福五年，閩主曦遣將潘師遠、吳行真、將兵擊王延政于建州，師遠軍城西行，真軍城南，皆阻水置營，焚城外廬舍，尋為延政所敗，即此水也。南流入延平府境，溪中灘險林立，行者憚之餘，詳見大江。

安泰溪

府東百里源出古田縣又有順陽口溪俱在府東七十里相近又有東莨口溪俱

出古田縣界下流入于東溪○魚溪在縣東北五十里又縣東北百里有川石滌溪俱出

政和縣界流入東溪志云府東北九十里政和縣境入古田界流會東莨

口

吉陽溪

府西北五十里源出延平府順昌縣界流入境經葉坊驛口入于西溪志云府

城西十里有萬石溪源出西三十里之西巖滌山流入西溪口有灘名萬石灘亂石基

布灘水迅急○紫溪在府東北百二十里源出松溪縣之皆望山又有壺溪在府西北百

五十里源出浦城縣之魚梁嶺下流皆入于西溪志云府西北百十里水吉嶺有清潭溪

六出魚梁嶺至此為潭有渡通浦城縣

璜溪 府西南七十里其上流接崇安縣武彞山

流委曲若璜因名溪旁羣山森峙支流畢集

又有房村口溪在府西南九十里亦流入大

溪○大雪山龍潭在府西北上有山壁三千

仞飛泉瀉空而下潭側空洞常有風雷之聲

又東山林龍潭在府西石壁峭拔潭據其巔

廣數丈深不測環潭竹木葱蒨登者板懸而

至後得

○籌嶺鎮 府南百二十里宋建炎中置籌嶺砦于

置于龍門橋頭即今司也又營頭巡司在府

西北百十里正統四年設于水吉鎮之營頭

黃孫寨

府西南九十里志云即今房村上里也

寨西南有赤岸寨俱宋置又水西寨在

府城西宋紹興二十年以賊寇竊發撥泉州

兵駐守尋建為寨又水吉鎮有都巡簡岩亦

宋置并置水吉驛于此俱元末廢見錄府

東百里有忠溪口山溪險阨為建

安古田之交盜賊往來出沒于此

城西驛

在府城西南通濟門外元為城西驛

十五里元葉坊站也自崇安浦城沿溪而下

者皆會于此又太平水驛在府南四十里元

為太平站俱洪武二年改為驛志云府治西

南臨江門內有富沙驛舊置于府西平政門

外曰富沙館宋紹興十年移建于城內改為

驛祝穆曰府城北有大伏洲或以為即富沙

閣主驛封其弟延政為富沙王蓋以此名又

有豐樂驛在府南六十里亦宋置元廢為豐

樂舖

平政橋 在府西平政門外舊有浮橋宋乾道初郡守陳俊御始累石為址架木為梁後

屢圯屢復明洪武元年寺指揮沐英重建凡為址十有一而梁以木上覆屋凡三百六十

楹後復屢有廢置建江經此約東而出如在

山峽中水盛時懸流一二丈牽挽甚艱又七

星橋在府城南舊為浮橋元至正二十五

年僧智源改建石橋南岸為址十有五而梁

以石長三十二丈溪之中因沙洲甃石為路

長二十二丈北岸為址五而梁以石長十丈

至今為民便

建陽縣

府西北百二十里東北至浦城縣二百里西至邵武府百六十里本建安縣地晉太

康四年析置建陽縣屬建安郡宋齊因之隋復

省入建安縣唐武德四年仍置建陽縣屬建州

城周六里有奇門山

吳志賀齊傳 討降大澤蓋 竹建去石邑 已見上建安 石屋宜存詳 考李清博經 入此節分注 諸善此經

二具系身

州八年省垂拱四年復置宋景定元年以縣之唐石里嘉禾生改為嘉禾縣元復舊今編戶二

百十里

○大潭城

在縣治西志云昔閩越王築城于此以拒漢下瞰溪潭因名今有大潭山山勢

蟠屈史稱吳王以六千人屯大潭即此也其山亦名卧龍山一名登山高山以邑人九日多

遊此也郡志縣一名建平相傳漢建安十年吳析建安之桐鄉置晉太元中始改建陽似

吳五代時王審知置城於此西北迤山東南瞰溪元末陳友定即故址作四門

樂十四年西北後二月為水所記弘治初始甃以磚石嘉靖以後

萬曆重甃

閩王城 縣北三十里相傳王審知所築其中殿基猶存今土阜周迴隱如城外有水

田環繞蓋城濠云今土人呼其地曰王殿村亦曰城村

○東山 縣東十里雄壯秀麗中有一峯高出群山曰妙高峯其相接者曰橫山又縣東北三

十五里有硯山上有石端平如硯下有芹溪九曲環繞其下流注于交溪事林廣記以為

第二十八福地又蕉源山在縣東北五十里炭葉^峭削拔登者曲折五里事林廣記以為第

三十一福地又鼓角山在縣東北百里三峯鼎峙狀如鼓角上有龍池○時山在縣東南

二十里高五百餘丈凡十三折始造其巔其陽小山排列又庵山在縣東南七十里接甌

寧縣界山高萬仞峻絕難登絕頂有泉

西山 縣西北七十里周圍百里四面辟立山頂平曠中有良疇數十畝可耕可桑其下澗

水通舟委蛇旁達頂有石城遺址蓋昔人築之以避兵者宗蔡元定讀書于此其對峙者

一、其系二、

三、

耳

曰蘆峯山接崇安縣界朱子築草堂讀書其中名曰雲谷庵在焉其山羣巒四合外密內寬地氣高寒飛雲旋繞林泉澗石奇勝不窮朱子曰蘆峯山自西北橫出以其脊為崇安建陽南北之境環數百里之山未有高馬者也其東曰赫曦臺山高萬仞四圍峭削絕頂平坦雲濤彩翠昏旦萬狀本名東坡朱子易以今名又百丈山在蘆峯之北上有石磴石梁崖澗絕勝又北為章山高廣亦百餘仞○九峯山在縣西北四十五里有九峯聯峙名石壁山宋江側集第子講學于此因名本太平山縣西三十里峯巒秀偉峭拔千仞為縣旁曰寒泉精舍又玉枕山在縣西南五十里考亭在其麓唐侍中陳遜所創朱子築竹林精舍于此後更曰滄洲其前曰翠屏山有兩峯相峙蒼翠如一一名羅漢山○唐廬山在縣

西九十里宗游昨讀書處也又縣西有唐石

山一名大林谷有巨石方廣相傳唐時異人

遊此因名宗末謝枋得自信州敗走入唐石

山轉茶坂寓逆旅中既而賣卜于建陽市志

云唐石山與

九峯山對峙

白塔山 縣西北百三十里山巔有石突立如浮

崇安鉛山邵武建陽四縣高數千仞四麓皆

有半山庵以宿遊人上有殿宇其旁巖洞泉

石類稱奇勝又毛虛祭山在縣西百餘里秀

拔列于羣山相近有武仙山巔有石筍峯高

千餘丈○闌干山在縣北四十里與武庫山

相對山半有石室山盤古木周列如闌干然

又大同山在縣北百餘里雄峙千餘丈周四

十里上有瀑布懸流數十仞接浦城縣界

倉山 縣西南七十里有洪山在縣東南五十餘里接甌

名龜嶺又洪山在縣東南五十餘里接甌

倉山 縣西南七十里有洪山在縣東南五十餘里接甌

倉山 縣西南七十里有洪山在縣東南五十餘里接甌

寧縣東臨溪有洪灘二山皆高聳與大同白塔庵山為縣境最高山○玉田峯在縣西南七十里尖如削玉高出雲表一名美女山又名草山巖有三峯競秀又合掌峯在縣西南百里跨邵武及順昌二邑界

○錦溪 在縣東一名交溪其源有二一自崇安縣之崇溪合武彙水流入境一出縣西毛虛

灤山交注于東山下南流達于建溪縣出美錦有小西川之名故縣治南有橋名濯錦而

溪亦稱錦溪也●明初胡深攻建寧陳友定將阮法柔屯錦江過深陳後深出戰為敵所獲

此即

考亭溪 縣西南五十里其上源有二一曰麻沙溪出縣西七十里麻沙鎮一曰莒口溪

出縣西南之蒼山流數里而合經玉枕峯後寧環五里溪中沙汀湧現如龍舌然曰龍舌

<p>洲朱子號為滄洲溪之北有考亭書院相傳 唐末侍御黃子稜構亭以望其父墓處或曰</p>	<p>陳遜所建也本名望考亭因為考亭里朱子 晚年居此理宗朝詔立書院親書扁額賜之</p>	<p>溪流經此溥泓如鏡俗名書院潭又東南流 會交溪而入于建溪又雙溪在縣南六十里</p>	<p>源出縣西百里溪澗中流合考亭溪復分 為二支會于交溪永樂中古支為洪水所堙</p>	<p>玉溪縣東南六十里源出庵山一名將溪流達 洪灘而入于交溪志云縣南六十里又有</p>	<p>玉溪流達縣南二十里長湍舖又南有南溪 亦流合焉並注于交溪又有長平溪源出毛</p>	<p>虛際又武溪亦出焉合長平溪而東亦注于 交溪○徐墩溪在縣南二十五里源出順昌</p>	<p>縣接界之五峯山流至此可通舟楫亦流合 交溪志云縣境諸溪以數十計皆自交溪而</p>	<p>入建溪也</p>
--	--	--	---	--	--	--	--	-------------

漳灘

在縣南三十里錦江之中或曰即樟槎灘也

鑿之舟行窳險輿程記自崇安縣舟行七十

里而至興田驛又五十里經天灘挂灘走馬

灘及考亭溪又五十里經漳灘又九十里而

至建寧府志云縣南數里又有鄭灘縣西二

十餘里有潮灘亦名小澗

灘皆羣灘中之有名者

○蓋竹鎮

縣南二十五里石晉開運元年南唐將查文徽擊建州王延政自建陽進屯蓋

竹即此又麻沙鎮在縣西七十里宋建陽劉

氏世居于此此理學功名為世所宗○沙岩在

縣西五十里志云宋時以縣西北唐石上中

下三里地遠民悍置岩于木坪里以控制之

宣和初遷于此元廢又后山河泊所在縣西

十里洪武十六年置正統六年省又有后山

稅課局本宗大觀三年置曰稅務

三年改為稅課局正統六年革十三年復置

明洪武

一萬丁丁丁冊黃多日車台書書

建溪驛

在縣南水驛也宋置政和明洪武二年復

遷于此比今名建陽通運所亦置于此又東

沙驛元因之洪武二年移建于此改今名萬曆中華

東津浮橋

在城東景陽門外永樂八年因舊址

後備廢不一又朝天橋在城南門外舊名濯

錦南橋宋紹興中亦因舊址建醴水十三道

臺石為址高五丈而梁其上仍構屋七十三

間覆之橫跨復溪上明永樂以後屢圮屢

復又拱辰橋在城北駐節門外舊名濯錦北

橋宋紹興間亦因舊址重建凡十八間上覆

以屋凡八十七楹一名童遊橋淳祐中重脩

更名淳祐明洪武九年更脩改今名永樂

三年以後所建陽書坊也宋建為商旅

二八四系百多

耶夫人生

建陽大橋 轄之所俗名

崇安縣 府西北二百四十里 東至浦城縣百九十里 西北至江西永豐縣百三十里 西至江西鉛山縣百三十里 唐為建陽縣地 五代時王

閩置溫嶺鎮 南唐保大九年改為崇安場 宋淳

化五年升為縣 城邑考縣舊有土垣 明正德

初因舊址增脩 隆慶初始築城 周五里有奇 編

○武夷山 縣南三十里 峯巒巖壑秀拔 奇偉清溪

據地不過三十里 而奇勝殆難悉記 山川之間出者也 餘詳名山武夷

白石山 縣北三十里 山皆疊石 狀若樓臺 巔有

有石壇 飛瀑之勝 旁為龍湫 凡九穴 水清如

<p>鑿縣東北七十里有石龍岡○屏山又在縣東南五十里三峯</p>	<p>森立中一峯獨聳如屏劉子翬世家于此學</p>	<p>者所稱屏山先生也又仙洲山在縣東六十</p>	<p>里山有兩峯一尖一方中多奇勝其支龐為</p>	<p>起賢山劉屏山朱晦庵講學于此志云縣東</p>	<p>北六十里有寨山五季及宗皆嘗憑險三寨</p>	<p>于此為戍守處又百丈山在縣東七十里巖</p>	<p>壑幽昧與浦城建陽縣接壤處也又有竹湖</p>	<p>山在縣東南七十里下有天湖亦接建陽縣</p>	<p>三髻山跨縣西北九十里三峯鼎峙狀如螺髻北</p>	<p>白塔山在縣西百里志云山高數千仞雲磴</p>	<p>十八折而上瀟名龍濟峯後改今名山之東</p>	<p>麓復有三峯秀聳名華架山其南麓入建陽</p>	<p>西麓跨邵武北麓接鉛山今詳見上建陽縣</p>	<p>○峯陽山在縣東北八十里</p>	<p>西上饒縣界又銅鉞山在縣東北九十里</p>
---------------------------------	--------------------------	--------------------------	--------------------------	--------------------------	--------------------------	--------------------------	--------------------------	--------------------------	----------------------------	--------------------------	--------------------------	--------------------------	--------------------------	--------------------	-------------------------

高聳接浦
城縣界

分水嶺

縣西北七十里為八閩第一山分水關在其上有二水發源嶺下一入江西界

一八福建界即崇溪上源也○赤嶺在縣南石晉開運二年南唐攻建州自崇安進屯赤

嶺王延政遣兵拒之列柵水南及戰為南唐所敗或曰今縣南有赤石磨驂即其地矣

蕉嶺

今縣西北八十里接上饒縣界舊建峇于此

極高峻或云漢元鼎中東越反募兵入梅嶺殺漢校尉即此嶺云又檀香嶺在縣北五十

里志云昔汀邵叛亂鄉人立寨于嶺上以禦之嶺多檀木因名○温嶺在縣治西一名營

嶺其延數里五代時立温嶺鎮以此名又黎嶺在縣東七十里高聳為邑之隘嶺路舊為

通衢依山險阨行者病之元延祐五年縣尹夫谷山壽開鑿遂為坦途又東半里許有三

米嶺六通道所經懸崖瞰水久而崩圯
正統五年開鑿脩砌人以為便又五峯在縣

東八十里曰金鷲曰蓮花曰清湖
湖曰石舍曰石廩皆年奇競秀

○崇溪

承在縣治東南有二源一出縣東北峯陽山
承諸山溪壑之水西南流繞城北一里而

為東溪一出為水嶺東南流匯諸谿之水經
縣西北十里大富橋下支分為陳灣陂其正

流亦至城北一里會于東溪是為西谿陳灣
陂之水則由治西貫于中城達于南郊委蛇

十里支分廣既謂之清獻渠宋趙抃所鑿以
溉田者也西溪會于東溪遠縣城東而南下

是為崇溪俗名大溪又南經赤石溪又南納
武彝九曲諸水經黃亭而南入建陽縣界志

示縣南溪中有羣灘錯立其得名者以十餘
計而東南南七十里之天灘崖石左為峻急

雙溪 縣西北四十五里源亦出縣東北四十
達于西溪又有玉水溪源出縣東北四十

二八里系

耶月

里之瑞岩下流入于東溪又梅溪源出縣東
 七十里西坑嶺入為內外白水西流復合又
 西南合于大溪○九曲溪在縣南三十里出
 縣西四十里三保山東流經大源山合諸溪
 水應武夷羣岫間縈紆九曲出石鼓渡合于
 大溪志云縣境詩溪以數十計類以崇溪為
 也

岑

陵縣東南三十里有四源一曰籍溪出縣東
 黎嶺一曰潭溪出縣東六十餘里之拱辰

山一曰嶺溪出縣東北之梅嶺一曰黃石溪
 出縣東南柳源村會于岑陵至黃亭而注于

大溪又縣西南十餘里有高蘓陂合羣溪之
 水而注大溪又有下陂合諸溪水由黃亭西

溪而入大溪○歷街洲在縣治東南東西二
 溪合流經此岐而為二至洲尾復合一繞縣

治而東
 出云

○ 分水關

縣西北襟分水嶺上接江西鉛山縣界為

定開郡守史彌堅增脩後廢開慶元年脩復

并置大安驛元廢明洪武初復置關設巡

司戍守亦曰大關舊志云崇安有八關之阻

八關者曰分水水曰溫林路出江西鉛山及上

饒縣曰岑陽路出江西上饒及永豐縣曰桐

木曰焦嶺曰谷口曰寮竹曰觀音皆接鉛山

及上饒縣界大約岑陽寮居縣境之東北陟

入永豐縣界又東達浦城之二渡關控臨山

溪窠為衝要而桐木僻在縣境之西百二十

里西北入鉛山縣界高山僻立稱為險阨自

桐木而東北為

蕉嶺關山蹊窄

狹登陟甚艱

其界分水峯陽

之中者曰寮竹

關路徑寬平

往來差易其觀

音谷口二關

久經堵塞故迄

漸堙大約分水

溫林岑陽三關

商旅出入恒

為孔道桐木蕉

嶺谷口寮竹觀

音五關雖接

連江右而羊腸為道人跡罕至惟桐木關尚

一六四 和 卷

耶 凡 生

通行旅其附近有三港江墩諸村落關口舊
 設關樓敵臺蓋江關多故時防禦處也近志
 縣有溫嶺觀音諸岩其水自縣西北三十餘
 里四渡口達于西溪蓋即溫林觀音二關矣
 丘雲霄曰分水關北瞰烏石地狹人稀左潛
 斜徑自白鶴仙麓可遠關左而出也大安楊
 庄皆可駐水草便應援昔人談兵營焉其觀
 音關左聯分水言達溫林遠瞰倒鐘嶺凡三
 十里為山前地可屯眾由上路坂黃柏坂則
 西與分水路會關以內曰地源三十里至赤
 水湖田松嶺後簇龍坑蹊出大塘始與溫林
 路會地視諸關為獨僻在此守關口扼間道
 矣又溫林關與蒼竹觀音向稱三關皆外控
 上鏡分道通關喉東衛信舊設巡司地曠民
 聚坡嶺易登關以外約二舍為山前左連上
 路坂而達分水右通榆溪而主船坑關以內
 約二舍至觀音關寮竹關在縣北九十里出
 關十五里為榆溪上饒屬地也入關十五里

反正

北通縣西北之周村里四達無險其西自桐	嘉禾里西通鉛山黃柏坂南通鄧武光澤縣	此間道所甯防也而桐木關東通建陽縣西	墩後山黃龍巖九曲溪溯流而北亦通榆溪	底過茅店由棧道而達岑陽岑陽稍西由汪	交州巡司諸關隘道也其地名八方倣越坵	溪南入懸崖陡削指足殊艱關北三十里有	林常為盜藪關外內皆險林深徑窄若由榆	之稍北由牛尾兜出上饒縣封禁山廣谷深	皆有其居岑陽關則東接浦城而銅鉢山障	里為水厓上村下村又五里為大潭小潭村	林窄徑攀援而出至吳家畬始通寮竹東二十	南五里西至水碓壠由橫迳至後官坑皆深	岑陽三關以北統會于榆溪而焦嶺為險	里為下長壠皆可聯絡蕉嶺關則西寮竹東	東踰茅嶺出周畬詹地西五里為上長壠十	上乾原下乾原數村相望可以應援自坑口	為童家坑自此而車盆坑而毛連坑而坑口
-------------------	-------------------	-------------------	-------------------	-------------------	-------------------	-------------------	-------------------	-------------------	-------------------	-------------------	--------------------	-------------------	------------------	-------------------	-------------------	-------------------	-------------------

一、二、三、四、五、六、七、八、九、十、十一、十二、十三、十四、十五、十六、十七、十八、十九、二十、二十一、二十二、二十三、二十四、二十五、二十六、二十七、二十八、二十九、三十、三十一、三十二、三十三、三十四、三十五、三十六、三十七、三十八、三十九、四十、四十一、四十二、四十三、四十四、四十五、四十六、四十七、四十八、四十九、五十、五十一、五十二、五十三、五十四、五十五、五十六、五十七、五十八、五十九、六十、六十一、六十二、六十三、六十四、六十五、六十六、六十七、六十八、六十九、七十、七十一、七十二、七十三、七十四、七十五、七十六、七十七、七十八、七十九、八十、八十一、八十二、八十三、八十四、八十五、八十六、八十七、八十八、八十九、九十、九十一、九十二、九十三、九十四、九十五、九十六、九十七、九十八、九十九、一百

下

十五

長

大具系身

樹原至三港可通大竹
嵐小竹嵐入縣間道也

雙溪寨 十餘里北四十五里即雙溪水口也其南

境舊有翁坑楊原將軍點村劉家棠嶺檀香
嶺等七若志云公水嶺有故閩王若又縣東

二十餘里有閩王戰場蓋昔時習戰處○黃
亭巡司在縣南三十里又縣東八十里有七

市巡司東北六十里又有墟頭巡司俱元至大
四年置至正末廢又將村巡司在縣西南三

十里亦元至大四年置洪武
初改為星村巡司十四年廢

長平驛 在縣治南水驛也元置崇安驛
今名崇安通運所亦置于此又大安驛

在縣西北三十里●明初自外水關改置于此
又西北二十里即鉛

山縣之車盤驛也洪武八年并設大安通運
所于此又興田驛在縣南七十里●明初置南

至建陽縣七十里○赤石驛在縣南五十里
又縣治西有武驛驛又西北三十里有楊家

驛分水嶺上為分水驛志
示俱宋紹興中置後改廢

總頭橋 在縣城南宗建跨崇溪上本名畫錦橋
又名忠精橋亦曰青雲橋後圯屢經改

置又廣福橋在縣北一里東西二溪合流處
也宗端平中建初名德星橋後曰濟川橋一

曰慈濟橋後屢圯屢復又月溪橋在
縣東六十里路出浦城為往來徑道

浦城縣 府東北二百七十里東南至浙江龍泉縣百
八十里北至浙江山縣二百三十里東

北至浙江遂昌縣二百四十里西北至江西永
豐縣北百八十里漢治縣地建安中置漢興縣

屬會稽都尉吳永安三年改為吳興縣屬建安
郡晉以後因之隋省入建安唐武德四年復置

改曰唐興屬建州尋廢載初元年復置夫授二
年改曰武寧神龍初復曰唐興天寶初改曰浦

浦城縣志

二、具系身

身

耶

城縣宋因之今編
戶百五十八里

○漢陽城

在縣北漢元封元年兵入東越故粵衍侯吳陽以其邑七百人反攻粵軍于漢

陽即此城也志云今縣城亦漢東越王餘善創築後廢唐為浦城縣後唐應順初楊吳信

州將蔣延徽攻闕敗闕兵于浦城遂圍建州即此元至正二十三年因舊址脩築周七里

二十六年明師下闕先克浦城守將以城大難守減東城之半而築之洪武二年城廢

統十四年以慶州礦賊犯境復築土城為保障成化六年議改營石城十年城始就首

田

○越王山

在縣治東城環其上小勢獨高傍瞰大溪左接金雞嶺相傳漢時東越之堠臺

也東陽有越王行宮遺址尚存志云金雞嶺道通慶州龍泉縣稍東北又有橫山峯

城月十里有奇
門五

<p>峯又百向山在縣西北六十里俯臨大溪其</p>	<p>經其相近有船山山勢高平如船前有玉女</p>	<p>與賊遇賊驚曰此韓將軍也遂潰今通衢所</p>	<p>韓世忠退討苗傳二賊自衢信進至漁梁驛</p>	<p>棠莫過漁梁宗時置漁梁驛于此建炎三年</p>	<p>里人多堰水養魚故名地甚寒諺云無衣無</p>	<p>漁梁山其縣北四十里舊志天下十大名山漁梁</p>	<p>屯兵于此以拒南唐宗真</p>	<p>文忠公築西山精舍于此</p>	<p>德星門外有西麓山五代時王閏將章子鈞</p>	<p>山梁江淹為邑令嘗遊此因名志云縣城西</p>	<p>下有吳家灘又夢筆山在縣西五里本名孤</p>	<p>岩洞俗名燕巢叢有石穴瀑布亦名石竇山</p>	<p>越得吳氏六千戶別屯大澤即此處也上有</p>	<p>里四面奇秀為邑之望山下多吳姓漢伐東</p>	<p>華山以宗置皇華館而名曰吳山在縣東五</p>	<p>亘如屏與越王山岡脉相接又縣治北有皇</p>
--------------------------	--------------------------	--------------------------	--------------------------	--------------------------	--------------------------	----------------------------	-------------------	-------------------	--------------------------	--------------------------	--------------------------	--------------------------	--------------------------	--------------------------	--------------------------	--------------------------

一

二

十七

三

勢挺拔四而皆見○蓋仙山在縣西北九十
里一名浮蓋山志云山介衢信處三府之間
周圍三百餘里又泉一山在縣東北六十里一
名泉嶠頂有泉二派一入建溪一入處州或

曰漢書朱買臣言東越王
居保泉山蓋謂此山示

銅鉞山 縣西北百里高峻干雲北接江西上饒
縣之封禁山南通崇安縣之岑陽關中

有泉林壑環接多事時易于蕨叢今亦見崇
安縣又石龍山在縣西北七十五里三峯鼎

峙中一峯曰鷲兒峯旁有池周數丈又有鷲
子白花等巖亦接崇安縣界○百丈山在縣

西南百餘里尖峯嵒峩高聳千仞中有九井
謂之龍湫接崇安建陽二縣界又大同山亦

在縣西南百里
見上建陽縣

楓嶺 縣北七十五里嶺高逾林木青葱徑通
仄為浙閩分界處嶺旁地高畝寬平可為

<p>熙初亂張海作亂民多避入馬</p>	<p>作亂設臨江西安二岩以禦之紹</p>	<p>崇安縣界石壁懸崖宋紹興初奸民據險</p>	<p>崇安縣西北百里有查源洞查溪之源也</p>	<p>龍泉○駐嶺在縣西九十里嶺極高峻路出</p>	<p>下流合于大溪又富嶺在縣東三十里路出</p>	<p>出焉六謂之柘水<small>謝靈運云柘水出</small>柘嶺以地多柘樹而名</p>	<p>徽蒼穹狹道陡絕不通牛馬是也有江邨溪</p>	<p>柘嶺餘仞絕頂周迴百餘步舊記柘嶺峻極勢</p>	<p>來通道詳附見浙江重險仙霞關</p>	<p>一名桂枝嶺又名泗洲嶺俱當往</p>	<p>匯水皆東梨嶺之水獨北蓋水從嶺下而北</p>	<p>之五顯嶺以上有五顯廟也宗楊億云天下</p>	<p>至為峻阻六曰梨園嶺以其地宜梨也俗謂</p>	<p>又梨嶺在縣北六十里危岑仄澗飛閣懸崖</p>	<p>屯營有成兵駐守嶺之北麓俗謂之大竿嶺</p>
---------------------	----------------------	-------------------------	-------------------------	--------------------------	--------------------------	---	--------------------------	---------------------------	----------------------	----------------------	--------------------------	--------------------------	--------------------------	--------------------------	--------------------------

一、二、三、四、五、六、七、八、九、十、十一、十二、十三、十四、十五、十六、十七、十八、十九、二十、二十一、二十二、二十三、二十四、二十五、二十六、二十七、二十八、二十九、三十、三十一、三十二、三十三、三十四、三十五、三十六、三十七、三十八、三十九、四十、四十一、四十二、四十三、四十四、四十五、四十六、四十七、四十八、四十九、五十、五十一、五十二、五十三、五十四、五十五、五十六、五十七、五十八、五十九、六十、六十一、六十二、六十三、六十四、六十五、六十六、六十七、六十八、六十九、七十、七十一、七十二、七十三、七十四、七十五、七十六、七十七、七十八、七十九、八十、八十一、八十二、八十三、八十四、八十五、八十六、八十七、八十八、八十九、九十、九十一、九十二、九十三、九十四、九十五、九十六、九十七、九十八、九十九、一百

水經系要

○南浦溪

謂在縣城南縣以建江上流也亦

流合焉縣亦兼拓浦之名自縣北折而東南

復遠出縣西又折而東南流紆回紫抱縣境

諸溪之水悉流合焉又南台崇建二溪為

寧縣之西溪志云溪經縣南五里為火燒灘

石嶺坑溪流險狹又南五里為將軍灘西

夾峙溪經其中水石憑陵舟行震盪舟入

江二灘其發軔之始也又南十五里為茅

灘又西南為丘源塔嶺諸灘水石嶺坑節

艱阻餘詳建江

臨江溪

縣南三十五里其上源為查溪東南流

至臨江鎮入于大溪志云臨江鎮即俗

所稱觀前也為津梁之要會又有新溪出

西南百丈山石陂溪出縣西南七十里大

山洪源溪出縣西夢筆山東源溪出縣

○二渡關

縣西北百十里西至峇陽關三十里又

道其地山嶺峻岼溪流回繞東西二面皆為

橋以渡因曰二渡關又太平關在縣西八十

里又西有梅溪關西北接永豐縣界自梅溪

而西出梨口隘則西達崇安之道也○梨關

在縣北梨嶺上舊嘗置關以控險阻志云縣

北三十里至仙陽街宋初置遷陽鎮并設監

官于此紹興初廢俗曰仙陽北至梨

關三十六里又北至仙霞關七十里

益亭鎮

縣西北九十里山谿險仄蹊徑四通宋

三丰改置巡司亦曰益亭關西去二渡關二

十里志云鎮舊有盆亭驛宋元時置兩山並

聳驛居其中其地本名細泉村鄉人隨泉勢

作曲堰數十處其狀如盆因曰盆亭也元末

驛廢又益亭相近有塘峇洞向為嘯聚淵藪

○溪源巡司在縣東北六十里地連江浙寇

一、身、身、身

盜出沒宣德八年御史楊禧巡視銀場請置
司于此又高泉巡司在縣東七十里洪武三

年置南行記自縣境而東南應高泉鴈塘蘓
嶺交陽登嶺諸關隘與浙江龍泉縣接壤

保安寨 縣西北四十餘里船山上宋置又西
岩在縣西六十里又縣南四十里有臨

江岩六曰臨江鎮宋紹興中置二岩以禦查
源洞後廢又靖安岩在縣西南七十里

名裏洋岩宋乾道四年置元廢○官田岩在
縣北四十五里宋慶元二年置又載初岩在

縣東北六十里志云宋紹興五年上湖唇村
盜起立岩禦之洪元廢又縣西南九十里

大湖廣驛俱宋置今改為大湖驛臨江岩
有臨江驛俱宋置今改為大湖驛臨江岩

南浦橋 在縣城南舊名縣南橋宋隆興初建
名上官橋以是時權縣事者為上官端

儀也後廢置不一明洪武九年壘石為址架木
為梁上覆以亭二十三年成化以後皆因故

址脩治又萬安橋在縣城東北亦跨南浦溪初
名青游橋洪武初建于縣東北數里成化中

始移置金鳳殿外亦壘石為址而梁其上後
皆因舊址脩葺又三里橋在縣城北洪武十

五年建景泰以後因故址增脩○古湫橋在
縣西南五里元大德間建洪武十七年以後

屢經脩葺壘石架梁凡數十丈跨大
溪之上育潭甚深所謂古湫潭也

松溪縣府東百六十里西北至浦城縣百四十里
東南至政和縣八十五里東北至浙江慶

元縣八十里北至浙江龍泉縣百六十里本建
安縣地五代初屬吳越為處州東鄉地屬閩

立松源鎮周廣順元年南唐升為松源縣宋開
寶末改曰松溪縣仍屬建州

城址嘉靖五年以坑窠狃狹因築
磚城周五里有奇編戶六十八里

○松源城在縣東二十五里王廣置鎮
于此南唐升為縣宋遷今治

一頁
二

○蹲獅山 在縣治北並迴起伏此立縣後為縣之

又西北曰萬山即蹲獅山來脉也山周五十餘里或以曰所產萬種而名○石壁山在縣

治南削立如壁高數十丈下有龍潭

湛盧山 縣南二十里山形峭拔常有雲霧凝其上相傳越王命歐冶子鑄湛盧之劍于

此下有石井亦名劍池東接政和縣界又七

嶽上摩青蒼相接者曰妙峯山峻拔霄漢冠

出羣山又王認山在縣東二十里秀拔出諸

山之頂皆石少樹木舊產銀鑪有穿

家山自趾至頂皆石少樹木舊產銀鑪有穿

穴十餘深遂盤曲莫究深溪取鐘者必舉火

以入宗隆興間嘗立瑞應場設官採銀後廢

其南相近有南屏山峯巒橫亘喬木蔚鬱

如屏障上多奇石一名石林山

鸞岑山 縣東北六十里山勢峻拔袤二百餘里接龍泉浦城二縣界上有龍井又皆望

山在縣西二十里高出雲表環邑諸山皆在望中又西南有南岑山亦高秀

○松溪 在縣南六曰松源溪一名大溪源出浙江慶元縣松源鄉經梓亭岩迤邐而下經城

東出關口渡有平樂溪出縣之東山西北流三十里合松峽溪又並流三十里至此入大

溪合流而南抵政和縣西境接七星溪下流至建安縣為東溪

清泉溪 出縣西北五十里筋竹山東北流經縣北下流合于松溪又白石溪源出皆望

山直源溪源出縣北之花叢渡頭溪亦出筋竹山下流皆入松溪志云縣西北有新坑溪

源出慶元梓亭岩亦流入松溪又有雲溪源出縣西獅子巖南流六十里至政和縣入于

廿一

大溪

○東關鎮

縣南四十五里元設于瑞應場名東關寨●明洪武二年改巡司永樂中遷于

馬鞍嶺嘉靖八年遷于縣東南鐵嶺舖萬府中又遷于峽橋一名來驢橋即今所又縣北

八十里有二十四都巡司六元舊若也洪武三年改巡司

新窰隘

縣北四十里聞見錄由縣而北至叢下村入三里有小關離關二里即新窰入

浙江慶元縣界前往慶元四十里由新窰而西北十里為竹口關又十里為石門隘直通

浙江龍泉縣自新窰至龍泉計程百二十里為從來自浙入關之間道竹口關而外又有

仙庄溪源上四等隘皆有徑達龍泉而新窰竹口為控禦之要地○梓亭岩在縣北七十

里果慶元龍泉政和松溪四縣之交宋置岩元改隸龍泉縣後廢

按後雙溪橋
 任在西南八十里
 為古重即古田
 界又六十里曰
 古橋又五十里
 曰官場又三十里
 曰古田東門
 共計止三百一
 里

惠政橋 在縣城東宗紹興五年建本名平政後
 屢圮屢復淳熙十三年復疊石為六址

而梁其上覆以亭三十二間淳祐中增脩改
 今名後復圮 明永樂七年以後屢經脩建

又東為永泰橋即關口渡也宗嘉定中創建
 後圮 明永樂十三年以後屢經脩建又通

濟橋在縣東二十五里本名故縣橋古縣渡
 也宗慶元二年建後圮 明洪武十八年重

建永樂五年毀正統九年重建長五十六丈
 上覆以屋改名通濟橋已上三橋俱跨松溪

上

政和縣 府東二百四十里東南至福州府古田縣
 三百二十里北至浙江慶元縣百五十里

東北至浙江青田縣二百三十里本福州寧德
 縣地五代時王氏立閩隸鎮宗咸平三年升閩

隸縣屬建州政和五年改曰政和縣 明弘治
 中礦賊作亂始築城嘉靖間毀于倭萬曆初改

政和縣 府東二百四十里東南至福州府古田縣
 三百二十里北至浙江慶元縣百五十里

築今城周二里有
奇編戶五十九里

○關隸舊縣

在縣南即王閭所置關隸鎮朱氏松

之隸關隸與焉宜此里之人周時嘗為關隸
猶古縉雲氏今以名處州屬縣也王潮不知
書鶴關為關土人又以鎮在州東松號曰
東和宋延平置縣徙東岸口即今治也

○黃熊山

在縣治北縣主山也形如展旗亦曰文
旆山城南又有文筆山峯巖峭拔與此

相望又有蓮花峯在縣東巖高峻紫翠重
壘為縣之勝○洞官山在縣東南重壘九峯
狀如蓮葉亦名九蓮峯道書以為第三十七
福地中有谷洋地平行產銀砂廣四五里旁
有夾岫如壁宗坑治司舊址猶存又西為西
門嶺：古皆奇峯石壁曲澗喬松為翠屏峯
蓋折而南曰東西二寶臺峯：之西山勢開
豁有平田數頃又南復有仙人壇香山峯諸

勝又大風山在縣東南十五里

籌坑山

縣東北二十里山高廣峯岩泉石種池

棟山巖壁峭拔橫截溪流形如屋棟下有西

高數千仞為邑境之望○望浙山在縣西三

宗紹興初范汝為作亂居民多避其上元季

北五十里峭拔入雲山頂四處有田百餘畝

山又名黃華山通志云元至間元建寧路書

示黃華守時建寧左翼千夫長嘯聚于此山

石壁間中寬廣容百餘人邑民常避於此

又縣東北有紫雲巖志云巖介周漸間高插

二、具系可考

雲表右有龍湫相近者又有白雲巖山勢如屏絕頂平行正統中礦賊作亂居人多避寂于此

○七星溪

在縣治南源出縣東銅盤山下迤邐西流合眾溪之水西南接松溪縣界合松

溪而為建安縣之東溪○俗龍溪出縣南三十餘里之九蓬山西北流入七星溪又東平

溪出縣西北樊山南流出常口受松溪水又導流至西津會七星溪又有胡屯溪出縣東

黃嶺經池棟山下亦會于七星溪

苦竹溪

源出縣北苦竹嶺南流為十里灘又東入福寧州寧德縣界又雙湖溪源出縣

東南西門嶺曲折而東流有下園溪出籌坑山之籌嶺亦東流合焉又東會諸溪入寧德

縣界即外測溪界之上源也

耶...
...

○赤巖鎮

縣東南二百二十里自鎮而東至福寧州

東百里●明洪武二年改置巡司移于今所

志云司地屬壽寧官屬政和又縣西北有苦

竹寨宋置介政和松溪二縣間元廢又有東

滌管在縣西南三十里相傳唐御史中丞李

彥堅屯軍之所又有鐵山營在縣東北六十

里唐招討使張謹討黃巢時嘗屯軍處也

雙溪館

縣南八十里雙溪上聞見錄由雙溪館

地名古樓又三十里曰官洲又三十里即古

田東門矣由雙溪館而東南達寧德縣由雙

溪館而西則達于府城皆徑道也又筠竹坑

亦在縣南聞見錄政和在萬山之中有楊源

筠竹坑西里嶺頭諸處皆近古田境往、為

嘯聚者竊掠之處○新坑口在縣東八十里

路通壽寧縣聞見錄縣東北四十里有嶺腰

隘由隘而東北二十五里曰大林原正北二

讀史方輿紀要 卷九七福建三 四七

十五里曰高林俱達浙江慶元縣之道又縣東南七十里曰楊梅巷為達福安寧德之道

壽寧縣 府東北三百五十里東南至福寧州福安縣二百里西北至政和縣百七十里北至

浙江景寧縣百二十里東至浙江泰順縣二百二十里本政和福安二縣地 明景泰六年析置

今縣治楊梅村縣無城編戶二十五里

○鎮武山 在縣治北縣主山也 聳秀甲于境內志云縣治南有翠屏山東有紫珠山西有

天馬山崇峯四圍儼若城郭 官臺山在縣東景泰初曠賊嘯聚于此官軍從間道深入悉殲之因置今縣

楊梅嶺 在縣南嶺高峻又南有青竹嶺道出寧德縣行旅經此登陟甚艱

○蟾溪 在縣治南出縣西北大蜀山下經縣東南流入福安縣界即長溪之別源也 禾溪

在縣西源出縣西北牧童山下東流會于蟾溪又有西溪出縣西北佛際山漁溪出縣西北立茂山又有茗溪出縣南高山源底溪出青竹嶺下流俱會于蟾溪

南溪 在縣東南出紫巖與境內之平溪尤溪丹溪九嶺溪合亦入福安縣界又有鐵梗

溪在縣東源出縣西北東山下會楊梅洲溪經東溪頭雙港亦入福安縣界又有上地溪

出縣北百里林山下流入楊梅洲溪皆長溪之上源也○純池在縣東有純池溢聞見錄

由純池南溪木洋至福安往來通道也

○魚溪鎮 在縣東官臺山有巡司志示舊置于魚溪之斜灘屬福安縣景泰四年遷置于

此仍舊名又青草隘在縣北與景寧縣接壤

太寶坑 在縣南亦曰寶峯場又有少陽坑雲山坑與政和縣界之少亭坑俱產銀温慶

流民從而盜採馴至嘯聚剽掠閩浙之間景泰初熾其渠魁嚴為之禁然覲視卒未能絕附見

福建行都司

在府城內即元建寧路撫晉府故址●明●洪武元年改建為建寧衛

八年改為行都指揮使司分領衛所

建寧左衛

在府城內都司東又建寧右衛在府城內都司西俱洪武八年建志云

舊有建陽衛後革○浦城守禦千戶所

延平府

東至福州府四百五里東南至泉州府五百里西至漳州府五百里

汀州府五百二十里西北至邵武府二百五十里北至建寧府一百二十里自府治至布政司

見上至南京二千四百七十里至京師五千一百九十三里

禹貢揚州地周閩粵地秦屬閩中郡漢屬會稽

郡三國吳屬建安郡晉以後因之宋齊以後為晉安

郡地隋為泉州地大業中屬建安郡唐為福建

汀三州地五代晉天福八年閩王延政始置鐘

州時延政自立于建州開運二年南唐得其地以為

制置鎮明年改劍州宗太平興國四年改曰南

劍以利州路有劍浦郡元曰南劍路大德六年改

延平路至云末為陳國明初曰延平府合領縣七

府帶西溪之秀西溪建溪控羣山之雄噤喉水

全圖

一、身、利、具、

身

身

陸為七閩要會楊氏時曰崇山峻嶺為其郭郭
 驚湍急流為其溝池清明偉麗為東南家蓋郡
 治山樹屹然險固而沿江東下寔為會城上游
 元末陳友定保據于此豈非以地當全閩之中
 不特可以自固而縱橫應援猶有可圖之會哉

諺曰銅延平鐵卻武
 言其險要可守也

南平縣

附郭漢冶縣地後漢建安初始置南平縣屬會稽南部都尉孫策權初立南平

平之即此吳永安三年屬建安郡晉太康初改
 為延平縣劉宗時縣廢五代時王審知置延平

鎮王延翰改為永平鎮既而王延政僭號升鎮
 為龍津縣兼置鐔州南唐因之尋為劍州治保

一第610册續修四庫全書

大子年又改龍津縣曰劍浦宋因之今編戶

州治元大德中復改曰南平

○延平城 即今郡治後漢末置龍津縣晉改延平後廢

又析置延平縣南唐取鐔州改州治延平尋

還治劍浦而以延平縣省入城邑考郡城宗

時築有門十一因瀛址增備改門為九

自城東建寧門至城南福州門皆臨建溪自

○龍山 府治北城壁環其巔一名龍騎山又九峯

山列真西山曰城後枕崇阜前拖大溪南

九峯森羅雄峙天表是也又有虎頭山在縣

二八身勇身

治西形如虎踞○衍仙山在府東北十里舊
名含涼山其支峯曰石佛山王象之云此山

神剎天劃東南畧通人跡衍仙水出焉當
城北為大河下穿暗竇入城流入劍潭

天柱山 府西南五十里屹石流空其形如柱又
西南為天馬山山勢騰驤形若天馬南

行記曰自郡而南間道入尤溪沙縣之境層
山疊嶺參錯前後大約在山峽中行其得名

之山難以數計也○九龍山在府東南百二
十里九峯蜿蜒如龍中有獅子巖石壁聳峭

湖頭嶺 府東十里面溪背山前有浮梁宋建炎
中郡守張翥設伏破賊張澈于此今浮

梁久廢又鹵水嶺在府西三十里背山枕溪
壁立萬仞路僅通步險熾數折宋嘗置寨于

此又西四十里有梧桐嶺山多梧桐宋嘉定
七年巖岩處○考窠嶺在府北上有十二峯

平地巖起高十餘丈中有棧路直走郡城舊
置砦于此曰鷲鼻頭尖岩為屯兵候望處

文筆峯

縣南六里高出羣山摩切霄漢又小鷲

近又有蓮花峯層巒疊嶂簇若蓮花志云府

東北五里有中巖高出衆山瀑布自巖中飛

下為近郊之勝○蒼峽在府南百二十里西

○劍溪

在城東南即建江也自建寧府南流至此

亦曰劍津亦曰劍潭相傳晉雷煥之子佩

劍渡延平津劍忽躍入水化為龍而名亦曰

龍津又為東溪志云水自建寧來者謂之東

溪又有西溪源出汀州府境經將樂順昌二

縣與邵武溪合東流經王臺驛前砂(王)溪口

與沙縣溪合又東四十里而至劍潭東西二

溪合流俗呼丁字水又南而為南溪郡人謂

之三溪以東西南三溪名也又南行九十里

與尤溪水合抵福州府入于海又縣西有雙

水身利要

溪口正統中官軍自延平勒沙縣賊行二十里至淮溪口道隘賊伏發官軍皆潰賊遂犯

平延

吉溪 府東南四十里源出建寧府建安縣界之

古田縣為津要處○泰平里溪在府南七十

里源出沙縣界黃泥坑流三十餘里經府西

南七十里之箕箒山下又東北流入于西溪

又雲蓋里溪在府西南四十里源出尤溪縣

臨平嶼流入境又有太平大芹石橋溪在府西

南三十里源出尤溪縣之丹嶺下流俱會泉

溪入于西溪

黯淡灘 在府北五里東溪中志云東溪諸灘曰

黯淡灘此下直至劍津以接西溪其中黯淡

最險舟過多覆溺唐大順二年增無示者結

<p>庵于此募工疏鑿灘勢稍平後名庵為黥淡院宋天聖中郡守劉滋復開港道元豐中朝</p>	<p>命黥淡院歲度僧一人以導湮塞又西溪諸灘曰石柱曰三門曰小黃口曰大黃口曰張</p>	<p>巖曰虎口曰樟槎口曰蘓坑口曰呈窟曰犬端曰小端曰城門曰將軍曰黃墩頭曰慈油</p>	<p>此下直至劍津接東溪南溪之灘則曰劍鞘曰嵩口曰大傷曰小傷曰五港曰天柱曰鵝</p>	<p>道曰同場曰龍窟其中大傷天柱龍窟古稱窠險諺云大水大傷小水遭殃舟行惡之宗</p>	<p>紹興間郡守上官惇等開諸灘命僧祖日董其役漕司助錢百萬惇復請于朝益以百五</p>	<p>十萬而東溪南溪之險稍平一統志東溪之灘五西溪之灘十南溪之灘七凡二十有二</p>	<p>其水湍急其石廉利舟上下失勢輒至破溺搃名為港灘</p>	<p>樂湖泉 在府治南源出山巔瑩迴石澗泓深清 潔郡志云郡居山樹清泉自石崖奔迸</p>
---	---	---	---	---	---	---	-------------------------------	--

一、水與系馬

而下用鉅竹引之綿亘數里遍及郡城○仙洲在城東有山介于二水之間俗呼仙洲又有黃龍洲亦在城東

有黃龍洲亦在城東

○蒼峽鎮在府南蒼峽寨●明初改為巡司并置蒼峽邊遠

所于此又大曆巡司在府西北百里宋淳祐中置元因之●明初仍舊○西津鎮在府西四

十里沙縣順昌二水合流處也五代時置鎮于此又城蘇東鑿灘口有東津鎮府西南十五里

有羅源鎮今府西門對岸有羅源鎮口皆五代時王閩置

黃墩關隘府西二十五里又府北五十里有麻州頭關隘俱宋置又陽門寨在府南

宋元豐三年置府境又有鹵水嶺鸞鼻頭尖湖頭桐嶺諸岩俱見上今廢○弓兵營在府

城西水門外宋嘉定五年置又有中軍帳在府城西北田坑村為憑高望遠之處宋紹

興初羣賊葉文等從間道入寇郡宗張譽建
此為斥堠其南有廣節威果諸營皆宗置元
廢

房村口

府北五十里與建寧府接界自建寧而
下者至此為水陸會集之道傍山臨溪

據險而守足為府境之保障由此而南則支
徑旁通難于控禦矣口蓋府北之鎖鑰也今

亦見建寧府黃孫寨○南雅口在府北六
十五里地勢高聳下臨溪流有閘越王廟

劍浦驛

在城東有劍浦通運所俱洪武初置又
茶洋驛在府東南六十里宗淳祐中置

名金沙驛元至正間改勸浦身至因之又王

臺驛在府西六十里宗淳祐中置王臺站以

越王臺名也元因之明初改為驛正統中毀

于寇景泰中復置成化十九年重脩亦曰王

臺館正德中羣賊鄧茂七等據王臺館遂陷

沙縣即此又有西片稅課局洪武四年置于

二十

長

一、縣系考

耶見生

府西南二十里之西片舖正統十三年毀于

疑成化三年移于王臺館又大橫驛在府北

四十里明初置正統間為寇所毀景泰中脩

復又北四十里為建安縣之太平水驛也○

清風舖在府東南九十里又十里為武步舖

正統末官軍退敗鄧茂七餘黨于武步及清

風舖復截其舟二百于水口驛通福州道是

也志云府城東有明翠浮橋舊曰明秀用鐵

繩維舟三十有八架木其上

又城南城西有東西浮橋

將樂縣府西二百二十里東至順昌縣百里西北

耶見生

一、縣系考 耶見生

而玉華之名尤著

正間○自以漳既而陳友定更加脩築東南臨溪

西北據山●●明洪武初為汀寂所毀
旋復脩築麓以博石周_{今城}三里有奇編戶_里

○五馬山 縣治西南五岑森立如馬馳驟城環其

主山也巍然高峙其上平坦如臺亦名鍾樓

山以形若巨鍾也五代置鑄州蓋以山名又

縣治後有鍾翠山其相連者曰含雲山即宗

楊龜山讀書處○封山在縣北五里其山高

大羣岑環拱為邑之鎮其支隴曰龜山狀如

伏龜蜿蜒于城左即楊龜山也
志云龜山在城北三里

天階山 縣南十五里石磴削方高若升天上有

才真

牙

耳

蒼翠高聳如垂簾狀其巔亦曰天湖三面岑環中平而曠有龍窟瀦水故名稍東曰虎頭

素石有石門自山下通山巔明爽可居縣南四十里又有雪裏山接沙縣界由山麓賦徑盤

折二十餘里

九仙山

縣東二十餘里崇岡疊嶂如龍翔鳳翥又如獅伏牛鬪為一邑家高處夏無暑

氣冬月常雪舊傳有九異人煉丹于此又孔子山在縣東南二十五里層巒矗起山立溪

瀆口百丈山在府西北百八十里一名羊角晶又名鈎刀山其山三面南將樂北邵武西

泰寧皆懸崖絕壁古木蒼藤鬱然干雲有越王較獵臺榭遺址通志山接江西南豐縣界

藤嶺

縣西二里嶺高峻起伏紫迴旁多藤蔓故名又湛嶺在縣西十八里下有較湖亦名

較湖嶺在縣南二十里許極險峻俯臨大溪又崎嶇嶺在縣南二十里陡峻三崎頂有泉一泓

又亭嶺在縣南三里其頂崔嵬難于行路嶺
半嶺有亭為行人憩息之所○五岐嶺在縣
東十五里峻絕難躋分五岐又鐵場嶺在
縣南四十里道險峻凡五里志云縣北七
十里有張源嶺路盤曲凡十餘里又縣東
北百里有太靈峯巒峭拔樹木陰翳人跡
罕到又有凌霄峯在縣西南六十里登
峯頂可望建寧歸化順昌泰寧四邑

○大溪

縣城南其正源自汀州府清流縣流入境
別源自邵武府建寧泰寧二縣界入縣境
至縣城西南金溪潭合流紮紆回繞經縣前
折而東至順昌縣會邵武溪又東入南平縣
界所謂西溪也

龍池溪

在縣北源出泰寧縣流經張源嶺下流
合諸溪澗水入大溪又安福口溪亦出

泰寧及邵武縣界至縣境合流又南入于大
溪志云縣南又有竹洲溪莫溪俱自泰寧縣

大興縣志

地理類

果流入境又有長溪自汀州府寧化縣來下
流俱入大溪○池湖溪在縣南源出汀州府

歸化縣界經鐵嶺下
匯諸溪湖入大溪

將溪 縣西南五十里其地有石牌場溪源出焉
東北流有灘曰將溪灘有洲曰橋洲橋洲

之西又有鰲洲東北流入于大溪其相近者
曰望江溪亦出石牌場流入大溪又水口溪

在縣南三十里源出沙縣之黃源嶺流入境
與諸溪合又有漢村溪出沙縣及順昌縣界

至縣南合流為曹溪又有小莫溪亦出沙縣
界俱北流入大溪○桃源溪在縣南十里亦

曰桃源小溪源出堯源溪自溪而下匯而為
潭亦曰西湖一名野水引流為溪入于大溪

又瀨口溪在縣東南三十五里源出順昌縣
界有瀨口灘又黃坑口溪亦自順昌縣界流

入境下流俱
入于大溪

○萬安岩于縣北六十里宋元豐元年置岩并置營

巡司又有萬安稅課局洪武二十三年改為

寨在縣南宋慶元二年以其地接清流縣界

民頑俗悍特置寨備之元廢洪武元年復置

十三年以與清流明溪岩寨通遂省志云縣

東四十餘里有瀨口關濼宋紹定三年行殺丘

文直等嘗據此以拒王師招捕使陳鞞奪其

關賊遂降關旋廢今為高灘隘又東三十

十里曰交溪又四十里而達于順昌縣

高平苑縣南六十里寰宇記縣西鄉有樂野官

之所大夫將軍校獵謂之大校軍士校獵謂

之子校故將軍樂有大校子校二村後漢時此邑

為建安縣之校鄉則其義也相傳越王乘象輅

曲蓋大夫將軍自執平蓋今有平蓋村載其

以鳴鉦鏡故有鳴鏡山自樂野至干遊臺之

上相去九十里風俗至今尚遊獵職此

萬安縣志

故矣

三華驛 在縣西元置三華站 明初改為驛 又白

元至治初改為站 明初改為驛 輿程記自驛

陸行二十里而達汀州府歸化縣界之鐵嶺

歸化縣之明溪驛 沙縣 府西南百二十里東北至順昌縣百六十

里 南主漳州府龍巖縣三百五里西至永安縣

之沙成義熙中升為沙村縣 屬建安郡 宋齊因

之隋廢唐武德四年復置 屬建州 尋省入建安

屬劍州 宋屬南劍州 元屬 延平路 今編戶百十四里

○沙縣故城 置縣 東十里對古銅場 即沙源地 唐初

按縣考今石 興龍岩相 橋詳見後 津州府誌 卷五 城周十里有奇

鳳林岡即今治也。光啟初，羣盜王潮自南安引兵北還，至沙縣。州人張延魯等以其判史貪暴，請潮督為州將。潮因引兵圍泉州，尋陷之。縣舊無城，弘治四年始築。聘城北倚山。

南臨溪松
完固奇

○鳳岡山 縣治北縣鎮山也。縣治溪南，又有鳳凰山。山形如鳳，多梧桐。其側有虎丘山，形如虎踞。又越王山在縣東南十里，相傳越王嘗屯兵于此。山側有岩，俗呼越王寨。山之下有

有深峽，其南曰武仙山。高山峻頂，平曠可容千人。山拱揖縣治，俗呼報衙山。一名天馬山。

○淘金山 在縣西六里。上多奇石，頂亦平曠。可容

軍。山居民嘗避寇于山上。下有泉，自山巔

飛流清澈，如鑿上。有洞天巖石，壁峭絕，倚險

架閣其旁。泉石殊勝。山之東曰獬豸山。

苗

長

七朵山

在縣城東南太史溪濱石壁峭立竹木森如屏障然宗李忠定名其峯曰朝

陽妙高真隱桂花凝翠東峯凝翠西峯其巖西一峯曰碧雲峯俗亦謂之七峯山○巖山

在縣東十里頂有岩昔人避兵處其右稍平曰平山又東曰聚峯山羣峯環遠奇秀可愛

上有二平石平廣容數百人又橫山在縣東南四十里山勢橫截接允溪縣界又縣東四

十里有金鳳山磅礴截入南平縣界又有天台山在縣東北四十里又東北接順昌南

界平之

陳山

縣西南二十里山本(晉)代正統中草寇鄧茂七等嘯聚于此集犯建寧運平官軍進

擊之分兵伏後坪後洋及沙灣之南賊來戰敗死其黨復推鄧伯孫聚後洋官軍進討平

之志云鄧茂七岩于此名陳山營賊平官兵夷其山後洋在漳州府寧洋縣界又西南數

里有呂峯山盤踞數十里高出雲漢山頂舊
有泉七泓谷呼呂七塘潭相近者曰虎頭山
高入雲際勢如展旗下視沙城如在履焉又
有鐵壁山蒼黑如鐵奇峭如壁志云縣西南
六十里有龍會山與華口溪相對泉山環抱
如龍盤然因名又西南數里為蓮峯頂山卓
起一峯中分九派溪流分注絕頂有石泉平
曠又西有莊山亦高峻頂平行為村落旁有
真人峯

將軍山

縣北五十里山勢高峻宋紹定三年山
寂嘯聚其中招捕使陳韓討破之因名

○幼山在縣西北百二十里寰宇記山有孤
峯上聳約三十里盤亘約三百里巖洞泉石
種種奇勝山之脊曰黃竹崎山下有龍峽其
旁峙者曰龐山又有馬笠山如人騎而笠亦
高山羣山之志云縣北六十里有鷄樂
山谷呼馬苏頭險絕可守通將樂之隘也

桐岡嶺

在縣東南十五里上多梧桐蜿蜒起伏長數十里一名黃泥亦曰倒油亦曰章

坑嶺又箕箒嶺在縣東北四十里上有羊角嶺二峯玉五雲表俯視環邑諸山如翠濤白

浪又三溪嶺在縣北六十里嶺峻而遠路通梓樂下有潭最深龍泉峯在縣東南十七里

脈自左溪縣界分三龍蜿蜒而來至此崛起三峯又蓮花三峯在縣東北二十餘里三峯

如蓮花之峙

豪峯巖

縣西五十里巖石峭拔其上平廣可容千餘人又羅巖在縣東三十餘里巖石

陟絕有羅嶺通左溪縣界又蕉皮巖在縣東南四十里下有蕉皮洞深廣可一里清泉依

石樹木蔭翳四峙如春○兩林洞在縣西南三十里一名金盆洞深廣容千人又七仙洞

在縣東數里洞有三皆寬廣其一尤深杳不可測

○太史溪 在縣治南七萃山之北舊名大溪亦謂

名志云溪源出汀州府寧化縣歷新嶺入縣

界回旋合溪傍小水流七十里抵大洲匯茂

溪行迤登曠平流十里所謂太史溪也自茂

溪宛折而南而東八十里出沙溪口合西溪

又東四十里而至建寧府城為往來通道因

經太史溪中有洲當縣治南一名大洲亦曰

長洲一名蚪洲以形若潛蚪出水也舊長數

百丈溪水至此中分有居民千餘家後洲漸

落猶長二三十丈今不過崔葦之場耳土人

亦謂之金沙墩溪之上流險巖如龍門至大

洲稍平緩通志大溪發源汀之寧化連城及

漳之龍巖縣界至縣境會為吉溪引而東亦

謂之東溪有梅溪及陽鄉等十溪皆流合焉

經縣治東朝陽峯下會北鄉溪為一繞而南

有洛溪及筓箬等十溪俱流

合焉北鄉溪蓋即茂溪矣

茂溪

在縣城東出將樂縣界繞北鄉寨亦謂之北鄉溪又南流至此入于太史溪一名半

溪一名東溪水盛時可行舟志云將樂縣界又有底口溪黃沙溪又

南為赤溪縣西北幼山下有幼溪又北為條溪皆流合茂溪而入大溪又有黃沙溪在縣

西南源出汀州府歸化縣流入吉溪○洛溪在縣東南源出在溪縣又有洛陽溪亦出焉

皆西北流合諸小溪水流入大溪縣東北又有漁溪及箕箒溪俱出南平縣界下流入于

大溪

百丈溪

縣東北三十里懸流百丈有玉溪水出溪北玉山下流經此南入大溪相近又

有梅花溪深流飛注巖石間高數十丈激沫如梅花縣西七十里又有草口銀河溪亦飛

流百丈如銀河下注下有石橋跨兩山間志云縣境以溪名者十餘計下流皆入大溪○

蕉峽灘在縣西南三十八里大溪中宗險暴
 雨流湍舟不可行又黃石灘在縣西二十餘
 里一名黃龍灘水底隱一巨石橫亘中流轟
 濤掣浪舟行者恒有覆溺之患又大礮灘在
 縣東八里又東為小礮灘一名大姨小姨灘
 夾石激流舟行艱險縣東十六里為雷霹灘
 灘水流衝激澎湃如雷又有雷激灘在縣東
 三十五里俗呼螺紋灘灘港紆回若螺旋然
 中流復有巨石橫亘舟行難于折旋又牛穴
 灘在縣東五十餘里灘下石壁夾峙潭滙其
 中名漁溪潭又東四里為佛子灘一名因仔
 灘中流有巨石狀如蟾蜍每遇暴漲洄洑為
 害因繪佛像于石上高師以為水候諺曰水
 浸佛肩不敢行船水浸佛足舟行宜速又東
 至金沙灘而出沙溪口志云大溪上流之灘
 十有四蕉峽黃石為險下流之灘三十霹靂
 雷激佛子
 為險也

廿七

○北鄉寨

縣北五十里宋元豐三年建岩元因之
明洪武八年改為巡司○洛陽口寨

在縣東南二十里宋元豐三年置岩設巡司
又于岩前置洛陽口鎮元廢又崇安鎮在縣

東三里志云蘇東門外對岸有小洲一名仙洲

一名崇安洲溪旁三面皆阻水唐宗鎮安置

此于

七萃驛

在縣南郭內又縣東四十里有同爵驛
俱宋置元因之明初廢又鐵監在縣北

三里亦宋置銷錢處又縣西有青雲寨正統
中亂賊鄧茂七等拒處也賊平岩寨○翔

鳳橋在縣治南宋紹聖四年初建浮橋名平

津後徙廢不一明洪武二十九年重建正

統十三年役燬景泰初復建浮橋正德三年

累石中流凡十有三構木為梁枕以磚復覆

以屋楹為弘廡又登瀛橋在縣治東一小介

二水間所謂山洲也宋李忠定更名仙洲建

浮橋名曰登瀛紹興二十年郡守胡翥築
累石覆亭邑人呼胡公橋後再經脩廣永樂

十六年設舟以濟
俗仍呼東門橋

尤溪縣

府東南百五十里東至福州府閩清縣百
七十里南至泉州府德化縣二百四十

里西南至漳州府龍巖縣二百六十五里晉
延平縣地宗齊時為沙村縣地唐初為山崗地

開元二十八年開置尤溪縣隸福州五代晉開
運二年南唐取其地為制置鎮明年改隸建州

明弘治四年築城阻溪塹濠周八里嘉靖中
年議者以城大難守改築新城周不及二

里編戶百
有九里

○伏獅山

在縣治北北狀如伏獅為縣鎮山又雙髻山
在縣北二十五里西峯並峙峭拔千仞

如劍倚天外一名雙峯山西經自雙峯南隴
委蛇起伏行三十里為貴人峯迴突聳即

長日堂

伏獅山也志云雙髻山北二十餘里有蓮花
峯上有天湖水色紺碧深不可量○屏帷山

在縣治西自貴人峯旁出環挹城西如屏帷
然又仙山在縣西十里山勢峻絕凌雙峯之

巔有石穴吞吐
雲氣深不可測

應仙山 縣東北三十里山秀巖登絕頂俯視羣
峯舊名鷄心山又九仙山志云在縣西

南四十里一名蓬萊山巍然秀拔人跡罕到
又西南二十里曰金樓山翠峯樓中狀如樓

閣又鷓鴣山在縣南六十五里其山三面
立千仞鷓鴣灘環其下即在溪水所經也一

徑盤旋至山巔如羊腸然葭亂鄉人多避居
于此○仙靈山在縣南九十里巖石奇勝得

名者凡數處又龍門山在縣南七十
里高千餘丈頂有石穴泉極清澈

分枝嶺 縣西南百七十里與泉州府德化縣接
果嶺居二縣間上有大樹南北兩枝分

二縣境有閩在其上俗亦呼為大閩嶺又馬軍嶺在縣西南百餘里昔人嘗屯兵禦寇于此

因名相近有鐵山嶺產鐵鑛志云縣城西南有小王嶺舊通泉漳二府嶺道艱阻邑人

朱紱別開坦道嶺遂廢又白沙嶺在縣西南六十里嶺高峻多白沙又縣西九十里有新

嶺宗熙寧中嘗開新道于此又棗嶺在縣西十里紫迴可五里頂有瀑布懸流○丹溪嶺

在縣北六十里一名桃木嶺果南平縣紫迴可十五里自趾至嶺凡三疊皆數百丈四視

數十里川原隱隱溝塍棊布有丹溪繞流其下又戴公嶺在縣西北六十里嶺道紆迴凡

三十二折其相近曰茶峯嶺下有百級嶺

賴巖 綿縣西三十五里其上恠石萬數鉅者如屋

上石室聯屬皆有竇如戶其中流泉石牖可

以聚居宗紹熙初建寇葉亮犯縣鄉民匿其

尤溪

縣保全者千餘人又銅盤巖在縣西十餘里
 縣崖峻峭竹樹蔭翳鳥道縈紆流泉噴沫如
 雨叢下有潭廣可四五丈鄉人資以灌溉縣
 西南百二十里又有流溪巖高百餘丈無草
 木其崖石皆鐵鑄鑿之可治○流霄洞在縣
 西五十里山崖壁立惟一竇可躋宋紹興三
 十年亂鄉人賴以免難

○尤溪

在城東有二源一出泉州府德化縣界一
 出漳州府龍巖縣界會于縣之西南而北

流縣境諸山澗水支分縷注有湯泉等二十
 溪次第流匯焉自城東益轉而北六曰湖頭
 溪至縣北七十里尤口涵會于建溪五代晉
 天福中閩主曦與建州王延政相攻遣兵屯
 尤口將廢建州為建州兵所敗即今尤溪口
 矣溪中諸灘上流凡二十六下流凡三十梯
 于尤口連

青印溪

縣在縣城南溪中有青石如印因名源出

東有山坑王衛茅凡十有一溪次第流合焉

經縣前入湖頭溪有潭其水澄碧深不可測

潭面東西闊十數又其上兩崖相

逼俗以為虎可跳而過名虎跳潭

○高才坂鎮縣西百三十里元置高才坂巡司

宋建炎二年范汝為率其黨入寇邑人以此

嶺北接高原嶺南抵小村嶺沿山一帶易為

來寇徑因設關置砦以守之既而賊黨自沙縣

東城

順昌縣府西百二十里西至將樂縣百里東北至

里本建安縣地唐貞觀三年析置將水場嗣聖

場尋升為順昌縣屬建州南唐保大三年改屬
州宋以後因之

有奇編戶
五十八里

○龍山

縣南三里勢若游龍上有龍頭巖登山巔
可盡一邑之勝其西南有大明山孤峙峭

立日出則光先照因名其相屬者曰金籠山
頂甚平曠○鳳山在縣西二十里五峰疊翠

高數百仞縣西北二十三里其有景靈山與鳳
山對峙山高聳常有雲霧蒙其上左有耳殊

巖下有黃家洞宗建炎間兵亂邑人黃氏族
數百指避其中又高峯山在縣西南二十五

里其峯拔岷羣嶺下有交溪之源出西南四
十里沙縣界交槎嶺流與縣西之瞿村小溪

合因名下流入于順陽溪
又西五里有寶山亦峭拔

超華山

縣西北六十里周圍甚廣接邵武府界
頂有泉流分五澗東出者曰橫溪北出

者曰李坑溪南出者曰石橋澗俱入順陽溪
西北出者二入邵武溪山之幽曠處有田園
居民數十家中嶺曰寶嶺又梅仙山在縣
北七十里接甌寧縣界山巔平曠廣袤數里
相傳山以梅福名縣北三十里又有華陽山
三峯並列山半有石門高廣數丈中峯頂又
有巖曰仙水○七臺山在縣西七十八里高
峯峭壁巖至千丈其相望者曰鉢孟山又幹
山在縣西五十里周二十里巔有石洞容數
百人中有泉清澈可鑿又寨山在縣南六十
里昔人嘗立
寨于此因名

徘徊嶺縣南十里高五十丈險峻為道至嶺頭
路乃平坦尋小溪而入徘徊掩映謂之

龍嶺或云泗村亦名回涼洞宋韓世忠討賊
帥范汝為于建州汝為竄死于此
泗村溪之水亦流入于順陽溪

○順陽溪

在縣西北六十里順陽鄉縣以此名源

始通小舟縣西有沙溪自邵武縣流入西北

有寨溪自甌寧縣流入俱合于順陽溪又有

西南溪

在縣治西即將樂縣之大溪也東流至此

澤縣紫流至縣治西六謂之確砧溪合順陽

溪而會于大溪西溪中有三灘皆險峻大溪

中有五灘三灘在上流會西溪而東注又有

二灘會于沙溪志云自縣治東至沙溪口凡

六十里○石溪在縣南二十里相近又有基

○仁壽鎮

縣西明洪武初改置巡司又洪武九年置

皆流匯于大溪

仁壽稅課局于此十四年并置河泊所○石湖寨在縣西北三十里石湖嶺相近地勢寬

袤可容千餘家南唐保大中別將張彥成領兵置砦于此故址猶存

上洋口隘

縣東三十里又東二十里曰下洋又東三十里即王壘驛也聞見錄自上

洋口而北出大厝口吉陽里即建寧府甌寧縣界○源坑隘在縣南三十里山谿盤結全

為險隘南通沙縣西南達汀州之歸化縣

雙峯驛

在縣治西宋置順興驛●●明洪武初改今名又富屯驛在縣西北六十里洪武

初建聞見錄縣西北四十里有萬全橋又西北二十里至富屯驛又七十里至拿口驛又

西北八十里即邵武府自萬全橋而北百四十里達甌寧之仁壽鄉又北接建陽縣界通

志萬全橋一名仁濟橋元至順中建後圯時重建○龍溪橋在縣南其地左負山右臨

四三

澗路轉山坳始與橋直宋紹定二年役至官軍披橋為險與役戰役敗走橋久廢今仍架木以通

往來

永安縣 府西南二百里西至汀州府清流縣百四十里南至漳州府寧洋縣百四十里本沙縣

及尤溪縣地景泰三年析沙縣新嶺以南尤溪寶山以西地置縣弘治四年築城周五里編戶

六十 五里

○金星山 在縣城西：北臨溪有石壁峻巉叢如削下為潭燕水所匯也志云治東一里有

東山又有三台山三峯並立○大秀山在縣東北四十里巍然秀拔于羣山之上又龍會

山在縣東五十里山極高峻其巔羣峯簇聚如龍會然

柃欄山 縣北二十里多產柃欄木峯巒叢岫高下相屬其最著者為天柱射探諸峯

子觀音等巖降仙步雲諸臺野雲洞銅盤湖
及天池諸勝李忠定目為小武夷○斗山在
縣東南三十里一名天斗山，高峻自頂凹
下廣可五里狀若斗然山陰有風穴雲洞磴
路巖(嶮)人迹罕至
絕頂有峯曰合掌

貢川山 在縣東北四十里上有飛源洞一線天
諸勝山峽斗絕僅容趾陟其巔田廬井

井故有飛源之目正統間鄧茂七等作亂敗
官軍于沙縣據貢川為寨守之茂七敗死其
黨鄧伯孫復嘯聚于此官軍自沙縣進破其
貢川掛口陳山諸寨伯孫被擒是也陳山見
沙縣○石羅山在縣東萬山中突起七峯次
第排列四面有洞口狹而中廣名勝志云山
在斗山
東南

黃田嶺 縣南六十里接漳州府龍巖縣東百
里又有鐵山嶺產鐵礦又有新嶺在縣

四三

龍巖縣

二、具、系、具、身

東北八十里即沙縣分界處也○黃楊巖在縣北六十里與汀州府歸化縣接界上多小

黃楊因名巖後亦名萬壽巖又名鱗峯巖四壁如削周圍可十里卓出羣山之上有三洞

相聯幽深不測正統九年寇亂居人避此穴不能攻又北二里有翠雲巖亦名侍郎巖峯

巖甚勝宋張駕楊時陳籬讀書處也亦接歸化縣界又百丈巖在縣北五十里高約百丈

周圍三里四面削壁中有一徑陡絕其巔常冒雲氣與柝欄山隔溪相望溪僅通舟亦名

飛源洞又縣東北二十七里有官岩巖石峻絕相傳舊為官岩志云縣西有曹巖洞空

千嶂可容人

○燕溪 在縣城西二水分流中隔一岡宛如燕尾因名源有三一西出汀州府寧化縣境過

清流縣下九龍潭而東謂之龍溪一西南出連城縣境由吉山而東北流又東至賴口與

龍溪合流至城西南一里謂之吉溪一南出
漳州府寧洋縣境由掃溪口而北歷張坡車
坂至縣治西合于吉溪是為燕水東北流會
梅溪以下數溪入沙縣界即沙溪上源矣志
云梅溪亦曰大梅溪出縣東
自塔下而西東北會于燕溪

九龍潭 在縣西即龍溪之灘也曰長龍曰安龍
曰傷龍曰馬龍曰三悟龍曰五白龍曰

興龍曰暮龍曰下長龍乃溪水窮險處未至
長龍有鐵石磯從清流縣來者必艤舟于此

厚縛竹葉遮蔽船頭利募土人持篙前立遇
龍處水之高低常數又舟從高墜下鑽入浪

中躍起即有巨石當頭相去才尺許土人以篙
輕拄即轉前灘水既懸奔又轉折于亂石之

間兩山夾峙險隘陰翳一瞬遲悞便為蓋粉
天下之險無踰于此矣內六龍屬清流縣下

此又歷十一灘至沙縣界正統中羣賊結寨
于此曰九龍山賊官軍以計奪其寨又敗賊

四

一八身身身

身身身

身身身

于縣西高陽里志云縣西南五十里有安沙

龍至此始安也縣名永安以此高忠憲公云

而十八灘每過一灘舟皆猿掛

○安砂鎮

縣西九十里舊為浮流寨明改巡司景泰三年

年以浮流鎮為縣治從巡司于此改今名邑

城記縣治舊為沙縣之浮流口常允溪將樂

戰而死處也正統末遭鄧茂七之亂始議置

縣弘治中城始就阻溪負山不第濠壑稱完

黃楊岩 在縣北黃楊巖下舊名巖前岩宋嘉定

十七年以其地險遠置岩守禦紹定四年

橫者而東尤老
 侯而百七十里而
 尤侯石在內東
 南百五十里其
 計止三百餘里
 只自者五西
 南亦以美有
 四百里許 右侯

<p> 年增兵戍守元至元中設巡司 改為黃楊岩巡司十四年廢又龍口岩巡司 在縣北宗慶元四年置岩設屯元廢又 陶寨亦在縣北境元至元中置後廢舊皆在 </p>	<p> 沙縣境後改今屬○蓮花寨在縣東五里山 形如蓮花周圍僻削一小徑可登僅容側足 </p>	<p> 宗元之季鄉人多避寇于此國朝明正統 十三年沙尤寇焚鄉民多賴以全濟 </p>	<p> 蜂口隘縣南四十里又南二十里曰林田隘為 三路俱可達寧洋 凡六十里而近 </p>	<p> 大田縣府西南四百里東至尤溪縣百七十里東 南至泉州府德化縣二百里本尤溪縣地明 </p>	<p> 嘉靖十四年議以地果延漳泉三府之交深阻 嘗為盜藪乃割尤溪之十四都益以永安漳平 </p>	<p> 德化諸縣地置縣明年築城 周不及四里編戶四十里 </p>
--	---	---	--	---	---	--

○雙髻山

在縣城北高聳圓秀雙峰並峙為縣主

峰尤為傑出自下望之縹緲入雲亦有雙髻之稱麓有澗曰龍源懸流百仞其下豬為龍

潭○大仙山在縣南亦有雙峰插天如仙人角髻立于雲外縣之鎮山也聞見錄大田東

南二十里有仙峯山接泉州府德化縣界即此山矣又雪山在縣東南百里高千仞延袤

十餘里雪常凝其上南接靈峯山亦高勝

銀瓶山

縣東三十里瓶亦作屏舊于此開辦銀課其山兼產銀鐵

漸通乘為盜景泰後罷治惟鐵冶尚存奸民擅其利相近有太素山遠迤層累冬多積雪

一望皓然又東南有白鶴山層巒疊嶂高矗千仞昂然如鶴立雲霄志云縣東有東屏山

蒼峭壁立方正如屏山背有嶺接尤溪縣界後溪溪迤邐十五里泉石甚佳曰山後嶺○

大富山在縣西六十里接漳平縣界上有泉
一鄉之田俱籍其灌溉又大寶小寶二山在

縣西北五十里接永安
安縣界產鐵鑛泉佳

南臺山

縣南二百餘里一名臺閣山山勢高聳
上平如掌有池不涸相近有蓮花崎山

安仁巡司置于此又有夫湖崎山其巔有湖
又南為石笋崎山頂有三五峯卓立如笋也

瀋俱屬德化
縣後改今屬

靈惠巖

縣東北九十里巖僻峭拔有洞可環坐
千人其泉曰聖泉隨飲隨溢舊名師始

巖一名佛窠巖山之陰即沙縣界又東巖亦
在縣東北懸崖阻峭惟一徑可登鄧茂七之

亂鄉人結砦于此以拒守又即官巖在縣東
正統間官兵勦殺駐師于此志云允溪令李

文亮所駐因名縣東北又有陳平嶺嶺在
永安縣界西去永安八十里元本陳友定開

此嶺路通尤溪因名又雉嶺在縣東南與原
 商旅往來處也又南有柿嶺嶺產鐵礦○龍
 門洞在縣東南舊志在尤溪縣南六十里峻
 絕萬仞四面無路僅羊腸可通一名滴水洞
 中容二
 三百人

○縣前溪 在縣治南源出德化縣不環繞北出縣
 境諸溪溯水悉流入焉東北入尤溪縣

境亦謂之大溪即尤溪之上源也○東溪在
 縣東北七十里其初發處為觴溪流經英果
 岩而西南出會渡頭溪又渡頭溪出源縣西
 北永安縣境東南流二溪皆合小溪諸流以
 達大溪

○英果岩 縣東七十里宋元豐三年置岩談巡司
 元至元二十年徙而西北在今陳平嶺

相近 屬又安仁巡司在縣南正統中屬尤溪後
 改今屬

向有桃源店此
司路

德化縣後改今屬○石牌隘在縣東南四十
里路通德化又縣南四十里有大績隘亦南
出德化之徑道又花源隘在縣西南百里接
漳州府漳平縣界志云舊有長安隘在德化
縣西北二百里路出
漳平今亦屬縣界

附見

延平衛 在府治東洪武元年置○將樂守禦千
戶所在縣治南洪武四年置又永安守

禦千戶所在縣治
東景泰三年置

四七

續修四庫全書 史部 地理類

大清一統志

聯恩堂

九四

〔一〕

吳志賀齊傳建安初王朗奔東治縣官長高升為朗起兵孫策以齊代領南郡郡尉瑜升降之候官既平而建安漢景平復以齊進兵建安初郡尉府將建安八年也又討漢興大澤蓋竹皆降之漢主孫也

〔二〕

按東魏傳惠帝三年立南越君於東臨五流東阮後漢志會稽郡有永寧永和三以年安東阮鄉立事臨曰事統今永寧是也蓋吳王而國別為一地而其誤若疑

續修四庫全書 史部 地理類

讀史方輿紀要



福建四

汀州府

東至延平府五百二十里東北至建寧府七百三十里東南至漳州府六百三十里

南至廣東潮州府六百六十里西至江西贛州府五百里西北至江西石城縣百九十里北

至邵武府五百五十里自府治至布政司九百七十五里至江南江蘇府一千八百八十里至京師

五千二百二十六里

禹貢揚州地周闡越地秦屬閩中郡漢屬會稽

郡三國吳屬建安郡晉屬晉安郡宋齊因之陳

汀州府志

屬閩州隋屬泉州大業初屬建安郡唐為福州

地開元二十四年置汀州唐書是年開福撫二州山崗置州以長汀

溪為名治新羅大天寶初曰臨汀郡乾元初復

曰汀州五代時王閩仍曰汀州南唐因之宋亦

曰汀州元為汀州路明曰汀州府領縣八會之

府南通閩廣東連江右山谷斗絕稱為與壤自

唐始置郡而擾馴未至王潮入閩則有事于汀

州宋室南遷而汀州亦多叛亂音正德中左

溪賊為亂南贛撫臣王守仁討平之豈非以崇

山復嶺旁達諸境不逞之徒易為淵藪童牛之

措不可已耶

長汀縣

附郭晉新羅縣地為晉安郡唐開元中于新羅故城東置長汀縣為州治大曆中遷

白石鄉宋治平中遷衣錦鄉即今治也編戶五十一里

○新羅城

在府東南晉置新羅縣宋廢志云在今漳州府龍巖縣界一云在上杭東北五

十里誤唐開元後徙縣治長汀村在上杭北十里一云去今府城二百三十里亦誤既又遷

縣治東坊口在今府東北五里今名舊州城大曆中遷白石村郡志謂大曆四年徙東坊口後

十年徙白石鄉宋遷今治而唐白石鄉去舊治一二里地勢平爽方幾十里而卧龍山突起

平地中府城半壁高掛其巔鄞江繞于左西溪抱古二水合流繞出丁位南走潮海西下豫

章為形勝之地郡城相傳唐大曆中築宋治平
 五年增拓周五里有奇環城為濠紹興中及隆
 興初皆嘗脩築紹興間議易土城龍以磚石訖
 于嘉熙功未及就元時城益頽廢洪武四
 年復因舊址脩築嘉靖五年增脩北據卧龍
 山南臨南溪濤有門六今五城周六里有奇

○卧龍山 郡治後府主山也優卧如龍志云府城
 四面皆平田就中特起一山高數十丈

廣五六里北面峭壁轟起其南派為九支形
 如九龍蜿蜒蟠曲一名九龍山又名無境山

山之左支為橫岡嶺右支為西岑俯臨津門
 又東山在郡治東卧龍山首起于此○南山

在府南三里屹然如屏巔為朝斗叢緣石捫
 蘿而上俯視城市盡歸目睫山之東接拜相

山俯揖卧龍如人相拜山隈有霹靂巖宋元
 祐間迅雷震崇遂成叢洞府南四里有圓珠

山當鄞江西溪二水合流之口形
 如珠圓鄞一名龍珠山谷呼寶珠岑

鷄籠山 府北五十里高十五里山形圓聳上凌

千仞煙雲出沒惟天色晴霽亭午方見其頂

○七寶山在府西山下舊有上寶場宋置採

銀錫于此後廢通志場在縣治西又佛祖峯

在縣西三十里俗名九磔轉北二里許樹木

陰翳石磴崎嶇

嶮為絕勝處

雙峯 府東南二百里峯巒雙聳挿入雲霄○新

瑞金縣界貢水出焉志云嶺峭險壁立砂磔

崎嶇行者病焉嶺背即隸江西此天所以限

閩中也又牛嶺在縣西二十里道出瑞金

縣其相接者曰白頭嶺以常冒白雲名

○鄞江 在府城東六曰正溪又名大溪或謂之左

南至府東莊嶺匯為潭分流為二又南至

高灘角復合為一南流經上杭縣達潮州府

三

水輿新考

耶良六二

大埔縣會三河水入海亦謂之汀水志云天
 下之水皆東惟丁水獨南丁位也以水合
 丁為文又有東溪出翠峯山下有鄞坑水流
 合焉至張家陂與正溪合並為鄞江之上流
 高思憲日記云汀水之源在北灘水俱南流勢
 如壁立過大姑絕險處舟下一灘則入白浪
 中裹而復出直至峯
 頭趨陸即抵潮州矣

西溪 府城西源出府西北地名大原流經杉嶺
 亦曰南拔溪宋治平中築城塹濠砌石陂

引水入焉下流分二派皆入于正溪又南溪
 在府城南溪源不一引流而東至南口亦會
 于正溪又北溪在府城北源出西北之橫坑
 亦謂之橫溪東流合正溪裏字記臨汀大溪
 有四曰東溪曰西溪曰南拔溪曰橫溪至府
 南高灘角合流為一蓋以南溪為南拔溪也
 府東又有梓步小湘
 等溪亦流入正溪

寅湖 府東二里以方在府西一里周七十步亦

以方位名也○麻潭在府東南眾流皆會于此山勢盤互過此折為九曲又際角在府東

高巖端然既田甚廣又東有際頭峭壁數十仞瀑聲如雷亦有灌漑之利志云府南有五百灘自汀抵潮灘險有五百之數今魚

梁鸕鷀與王九曲王屋紗帽諸灘是也

○古城 築 府西四十里五代時王延政築此城以

城里志云舊城在府西南何田市宗紹興中遷今所置古城

金縣五十里○屯 駐軍峇在府南三里宗建炎中群寇擾亂遣軍討捕嘗駐于此紹興十

四年始創築元廢又何田市峇在府西南五

元兵破汀閩文天祥欲援城拒敵汀守黃去

疾有異志天祥乃移
軍漳州是也今湮

臨汀驛

在府治東宋淳熙中建至今因之又府
東七十里有館前驛元為館前站明初

改驛又三洲驛在府西九十里本三洲鎮成
化十年建三洲公館後改為驛○拔口場在

府西南八十里宋置權鹽稅于此又合同場
在府治東宋置尋權鹽稅于此後皆廢

九礮隘

府西北三十里志云府東五十餘里有
大息鎮明二隘東南八十餘里有桃陽

隘府南百餘里有黃峯隘西南九十里有長
橋隘五十餘里有分水龜龍二隘與古城九

礮為九隘皆為戍守要地而
黃峯與古城尤為險峻云

寧化縣

府東北百八十里西至廣昌縣百九十里北至邵
里西北至廣西廣昌縣百九十里北至邵

武府建寧縣土百星本建州沙縣唐開元二
十四年開山峒置黃連縣屬汀州天寶元年改

按修安遠若
注在西北百里五
水建寧府八分
里北計八分里
與此者

今城固四里有奇

今名編戶
五十一里

○黃連城 縣東五里本黃連鎮唐置黃連縣于此以地產黃連而名尋曰寧化後唐同光元

年王開遷縣治于鎮西竹篠窩北負翠華南臨大溪即今治也縣境山峻水急峯巒萬壑

至縣治則四圍平坦形如大釜旁挹嶂岫下眠溪湖稱為形勝縣城相傳始遷時築亦曰

寧陽城周不及一里宋端平間展拓周里二有奇寄祐二年圯于水開慶初嘗議脩築不

果 明 正 統 中 屢 被 寇 患 正 德 中 始 築 土 城 也 復 禿 以 磚 石 云 國 有 奇

○翠華山 縣北二里其山四時蒼翠縣主山也又鳳凰山在縣北三里崇岡峻壠蜿蜒

不絕形如鳳翔其地有靈隱洞亦名洞源巖又北曰陶峯山峯巒峻峭四面壁立縣北六

十里又有牙梳山以形似名險峻扼塞噴泉所憑○南山在縣西南十里三峯相連其中

五

一峰突起為邑之
望流水環遠其下

苦竹嶺

縣北九十里嶺甚高多產苦竹常有雲氣

而名志云縣東北百里有南橋嶺以高拱如橋

如屏元季寇亂邑民多避兵于此○西巖在

縣東北五十里登山梯而上石筍屹立如門

中可坐千人泉石殊勝有石室數處皆幽異

黃連洞

在縣東亦曰黃連鎮本名連城洞唐置

不縣南六十里有鳥路峽兩岸壁立水勢滌

洞深不可測又危石在縣北六

圍汀州潮遣將李承勳擊之追破之于漿水

口關地畧定漿水見延平府將樂縣胡氏曰

黃連高即潭飛祭似悞又靈鷲洞在縣北百

里一各洞源巖洞前重岡壑巖小澗橫截巖

石奇

○大溪

縣在縣城南原分六派其正西自贛之石城

會西北自石城縣界長放坑來會此大溪之

北自苦竹嶺至縣北三十里之馬家渡來會

而東至清流縣又東會劍江水抵福州入海

志云大溪支流西南入長汀縣而為正溪一

萬玉泉流為小湖溉田數千

蛟湖縣北六十里深不可測又有拓湖在縣東

龍門潭在縣南水深莫測引流而東亦曰龍

津有龍門橋跨其上流會于大溪又神頭潭

在縣西南數里神頭嶺下淵深清澈縣東又

有赤岡潭皆引流入大溪

潭飛滌 在縣南鄉重岡復嶺環布森列登涉極

有池草茂杯深易于藏聚宋紹定間汀邵賊

晏頭池作亂攻陷城邑北在建寧監軍劉純

等擊破其潭飛滌又諭降連城七十一二岩賊

遂平一統志宗平賊後崇南平寨于此為成

守要地又龍潭在縣北三十里相傳有龍潛

焉時至漲溢縣西十餘里又有雷鳴滌以聲

如雷轟而名○七孤龍在縣南北去馬路峽

十五里石峻路險怒濤奔湍凌迤七曲舟行
甚艱蓋即正溪所經矣

○安遠岩 縣北百里北至邵武府建寧縣八十里
舊名下土寨宋慶元中置元因之有巡

城周八里有門

司成守明初洪武初改今名又南平岩在縣南近潭飛際宗紹定六年移黃土寨置于此又

北安岩在縣東北七十里宗紹定六年移岩竹岩置于此今皆廢○金錢隘在縣東入清

流縣界又石溪隘在縣北路出建寧廣昌二縣其相近者為紫雲叢塘草橋等隘又留西

隘在縣西通石城縣南又有木馬竹篤二隘通長汀及連城縣界皆為戍守要地

石牛驛縣南七十里以傍有石牛而名宗置至今因之輿程記由清流縣九龍驛舟行

至驛九十里又西南六十里而達長汀縣界之館前驛往來必經之道也

上杭縣府南百九十里東南南至漳州府龍巖縣百五十里南至永定縣百十五里西南至廣

東程鄉縣三百八十里西至武平縣百里本龍巖縣地唐大曆四年置上杭場宗淳化五年升為

上杭縣割長汀縣南境隸焉屬汀州今編戶四十五里

○上杭舊城

志云唐析龍巖縣胡雷下保置上杭場其地在今永定縣東四十餘里南

唐保大十三年徙場于執梓保在今永定縣東北六十里宋升為縣至道二年徙治鼇沙

在今縣東北三十里地名白沙里舊曰鼇沙里咸平二年又徙縣于語口市東去鼇沙不

及一里天聖五年復徙鍾廣場在今縣西北二十里其地坑治大興商旅輻輳乾道三寺

又從郭坊即今縣治有城相傳宋端平中創築周不及一里尋燬淳祐中更築復圮于水

寶祐間始營以磚石元季復廢至正中拓舊址築之周不及三里明復圮洪武十八年

邑人鍾子仁作亂縣令鄧致中築城禦賊民賴以全尋廢

○事復事○築城○化中○復○築城○事○城○百○城○有城志云縣北十五里有舊州城即汀州

故坊詳見前

○金山

縣西北十里邑主山也巖嶂巖坑蒼翠如畫一名紫金山宋康定間嘗採金因名上

有三池名曰膽水上上下下二池有泉湧出中一池則蓄上池之流相傳宋時縣治盜通其地

水赤味苦飲則傷人惟浸生鐵可煉成銅後縣治既遷其水遂變不異常水山側有百丈

溪高可百丈懸溜如線自石鑄出舊名黃金坑水陽有南寶山望之如筆又有巖曰寶興

叢山南五里即舊縣治之鍾康場云又靈蛇山在金山西北峭拔凌空○七峯山在縣城

北三里七峯交巒翠巖可愛一名七星山為邑後鎮

冷洋山

縣東十五里高出群山俯見縣治下有水迸石而出暑月尤冷又亂石隔山在

縣東四十餘里亂石巉巖路出龍巖縣志云縣前溪南有橫琴山平廣延袤狀若橫琴一

名橫琴岡又祀山在縣南五里縣之前案也亦曰掛祀山又南曰美女峯其峯有四葱菁

三

三

一一一

秀巖又南為三層嶺：三級始至其脊道出永定縣。○鐵嶂山在縣西石壁峭拔勢若屏嶂山之西產鐵鑄志云縣西有展旗山數峰連屬迤邐若展旗然縣之右鎮也縣西北又有覆羅山高聳突立山頂端圓若覆羅然

茫蕩洋山 縣南百里磅礪數百里當上杭永定通程鄉東通漳州嘉民常據為窠穴急則逃

入于廣又羊厨山在縣西南百餘里盤亘百里高巖恆石千態萬狀據汀潮二州之界

雙溪嶺在縣北四十里有二小溪環遠其下與長汀縣分界志云縣西有大磔嶺路通武

平又西有蜈蚣嶺高聳繁迴五里許嶺路蜿蜒

然然

○大溪 縣城南即鄞江下流也自長汀縣源泉溪

過美女峯紫迴三指環抱而出又西折而南
 經潭口直抵廣潮入海志云大溪中有蓮花
 石波濤洶湧行舟毫無失指即至覆沒其上
 羣石聳翠如蓮花石在縣南六十餘里又縣西
 北三十餘里有觀音石縣南又有烏虎石皆
 在大溪中○九曲溪在縣東北三十里紫迴
 九折流合大溪又黃潭溪源出縣東龍巖縣
 界安鄉溪出縣東安巖南寶溪出南寶山
 下又有新田溪亦流入南寶溪縣北又有金山
 下溪縣西又有水埔溪出武平縣界
 志云縣境凡十餘溪俱流入于大溪
 鹹水湖在縣南三層嶺之北有水一泓味鹹不
 天井湖在縣東南二十里闊五十餘丈志云
 舊在縣東後忽移而南相去十五里又縣城
 西北亦有二湖名天井○草鞋潭在縣北二
 里延袤數里大溪所經舟人云行經此潭可

一
 九
 九

成草鞋一雙蓋狀其長也又黃土潭在縣北四十餘里以潭旁土色皆黃而名

大孤灘

縣南四十里立石棧牙舟難上下行者必易載而渡志云縣境羣灘凡數十處

其近城者有馬尾灘以灘水散流若馬尾然也又有逃船灘在縣西灘勢甚險舟行至此

必避溪旁多為之備然後敢過又有大龍釣灘屈曲若龍釣然縣北四十餘里有目忌灘

水極湍急舟人見之輒增畏忌又北有鑊風灘以有二水一直一橫浪滾如鑊此數灘于

羣灘中為尤險

○梅溪岩

在縣東梅溪口宗置今廢志云岩在縣西

西旁有石壁潭元道寨今廢○九十九段隘在縣西南六十里其西有郭公棟隘東南有

寒波隘皆山間小徑至為險僻寒波之西曰銀子凹隘又北曰鮮水溪隘與河頭隘並稱

險要志云河頭隘在縣南五十里縣之險隘也今有官兵戍守入瀨溪隘在縣西四十里

防險說縣南來蘓里之王壽山縣東勝永里之狗因嶺與瀨溪隘之龍障山俱為險峻

小溪隘 在縣西南百里志云縣西南百二十里曰溪南三園與潮之大埔接壤有上下

二水為盜賊巢穴邊平後立撫民館于小溪隘之西坪諸巢可慮者惟此為最今有小城

設兵置守因經縣東北有羊蹄桃排采眉等隘東有當風蓋豐板寮大王埧上南坪等隘

南又有新長嶺軍營荷樹崗等隘縣西有葫蘆通橋等隘西北有河溪檀嶺等隘皆控扼

處也

平西驛 在縣東三十餘里成化六年置又蓋屋驛在縣北七十里成化十年從清流縣玉

華驛于此改今名輿程記自汀州府三洲驛水行九十里至蓋屋驛又南至縣自縣南四

平西驛

水

十

輿程

十里至大孤市又七十里過峯頭又二十里
為石上鎮屬廣東潮州府界自石上又六十

里即大埔縣○永興場在縣東五十里又縣
南六十里有通利場縣境又有金山利濟龍

山石門語口等場○縣遠者為瑞和嘉興
濟浮流錦豐等五場皆宋時採金及銅鐵處

武平縣 府西南二百十里西至江西次遠縣百四
十五里南至廣東程鄉縣二百十里西北

至江西會昌縣二百十里嶺南長汀縣五代時
二十四年置南安武平二鎮隸長汀縣

王闕濟南次為武平場南唐屬劍州之沙縣宗
淳化五年升為武平縣析長汀縣西南境隸焉

屬汀州紹興間築城周二里有奇○
元時城圯○成化中復築土城弘治中○

稅以磚石周三
里編戶十九里

○靈洞山 縣西十里有大洞三十六小洞二十
八泉石皆奇勝又西有雙鷹山雙峯高十

揀雲漢○梁野山在縣東三十五里一名梁
山高五十餘仞分十二面險峻疊出絕頂有

白蓮池

黃公嶺

縣北百五十里接長汀縣界脩阻二十
餘里上有泉自石中迸出僅杯勺許而

羣飲不竭俗呼聖公泉又當岑嶺在縣北七
十里鑿石為路長五里接永平寨上有泉又

石徑嶺在縣西北高峻多石路通羊角水接
江西會昌縣界又白鶴嶺在縣西十里江廣

往來要路也○南安嶺在縣南八十里形如
獅子中有二巖南巖竊窺虛明石室天成東

巖美溢而石龕尤樵密其中泉石種々奇殊
俗呼龍穿洞又有十二峯森立巖前如拱如

揖又有綠水湖亦在巖前又南二十里有象
洞接潮州界環抱紆回號九十九洞宗時嘗

于此
置岩

○化龍溪

此在縣治南一名南安溪源出縣東流經

聚靈溪在城東源出靈洞山由西門流入遠

城東出合化龍溪又魚溪在縣北源出當岑

嶺南會禾豐溪合近口小溪又南入化龍溪

禾豐溪在縣東北源亦出當岑嶺又有千秋

溪源出梁野山西流入化龍溪志云縣西北

有濠坑溪出江西安遠縣下流亦入化龍溪

○露溪在縣東北一里一溪七灣谷呼露溪

七渡引流而東又北入長汀縣界曰大順嶺

小溪接七里河入于鄞江又順明溪出縣西

大嶺下西流至江西會昌縣入大溪大溪即

○象洞寨

縣東南百里其地與潮惠接壤相傳嘗

產象于此宋政和中置營嘉熙中改為

南尉司元廢明初復置改為巡司又永平

在縣北六十餘里地名帽際宋淳祐中置寨

明初改巡司因經示縣西南又有懸緝巡司

以懸緝峯布名正德間羣盜劉廷遜嘯聚于

此事平因置巡司今有設兵戍守又三指溪

寨在縣東五里宋置志云岩窟在溪西為汀

贛梅三州界首後梅州廢止隸汀贛二州紹

興初寇燬因移寨于此又有屯營庵在縣東

何屯岡下舊傳五代時統軍使何姓者嘗

屯駐于此築小城周圍二里許故址猶存

南安鎮在縣南唐置鎮與武平場南安遂廢志云

南安武平二鎮相距蓋二百二十里○蟠龍

岡隘在縣西南三十里昔時羣賊嘯聚處也

其北有鄭家坪隘蹊徑錯雜與廣東大帽山

接近有掛坑嶂諸窠窺伺為害設軍駐守又

水口隘在縣東南又東即象洞岩也縣南曰

鉢孟隘皆南近大帽山為控禦要地志云縣

東南又有處明隘南近水口隘縣東有金雞

隘大嶺隘東北為檀嶺隘北曰湖界隘西曰

十三

破頭溢皆設險
處有民兵戍守

清流縣 府東北二百十里東北至歸化縣九十里
東南至連城縣一百三十五里西至寧化

縣六十里本長汀寧化二縣地宋元符初析置
今縣以寧化之清流驛為縣治屬汀州紹定中

廢元復置舊有子城相傳宋紹興間因敵家築
周一里有奇後廢元末邑人陳友定起義兵破

羣賊因山南之險壘石為城 明初復廢
惟南門城址猶存今編戶五十六里

○龍山 在縣治南山脈自西蜿蜒而東至此羣峯
高聳起伏如龍元季陳友定于此壘城屯

兵名南岩山其窠高一峯謂之南極覽
出頂上時有白雲遙望如天練旁有銅鑼山

塔山皆山之支峯矣又屏山在縣治北屹然
突立蒼翠如屏一名紗帽山陳友定壘石屯

兵亦名南寨山志云縣東三里東華山
崖峭壁前有斗臺高聳入雲登臺則景物皆

在目中又筆山亦在縣東層巒疊嶂回環二
十里中管三峯一峯尤高縣西又有西靈山

為縣之
右鎮

豐山

縣南百二十里其頂如磨常有雲氣覆之
宗淳熙間有窮其巔者積六日乃得至其

巔平坦如砥可坐數千人而四圍峭絕人迹
難達○魚滄隔山在縣西南奔巒峭絕其南

又有楓福山以
山多楓木而名

鐵石山

縣東南九十里山高多石堅黑如鐵有
磯曰鐵石磯洞曰鐵石口有九龍

廟：前有九大灘大灘之內又有小灘共十
有八凡舟行者必祈祐于廟又東南十里即

九龍灘矣○玉華嶺在縣東北六十里上有
玉華西洞石奔拔地蒼翠橫空玲瓏穿透可

容百餘人玉華洞之西曰石燕洞東曰靈龜
洞皆有六穴深幽又東隘嶺在縣南一里

真邑

卷

十三

長

一〇五

月

月

接橫口村懸崖絕壁有一夫當關之險正德中縣令林湜因武平寇亂守此以扼其險又

崆峒嶺在縣東山勢臨水中通一

向陽嶺 在縣東一名擊陽嶺峻險壁立直插霄漢曰擊陽狀其高也又分水嶺在縣東

北四十里相傳陳反定嘗屯兵于此又縣南

志縣西至硤頭嶺二十五里南至百步嶺十

里○甯湧巖在縣東北七里飛泉在石茂林

南六十里有洞穴又七峯巖在縣南

○清溪 在縣城北其上游即寧化縣之大溪也流

九龍至縣治西南平繞城環抱三折經漁潭潭下

源出高地嶺經縣東北五里西南流合于清溪又嵩溪在縣北五十餘里自寧化縣界流

入過玉華嶺南合清溪謂之嵩又口有青溪亦出寧化縣界流經高地嶺合于嵩溪謂之

青口志云縣東又有片溪源出歸化縣東南有羅口溪出連城縣亦謂之連城溪經縣東

六十里今有片口羅口即二水入清溪處也又夢溪在縣東南九十里合山澗諸水流入

九龍灘口溪中有潭曰秋口潭相傳溪上林木蕭蔚行者如在夢中因名又三港溪在縣

西南五里相連有三小港源皆出寧化縣會流入于清溪

九龍灘 縣東南百里上六龍屬本縣下三龍屬永安縣九龍上下二十餘里每龍兩崖

石峽逼窄如閘隘僅可丈餘而石龍橫截水中高可數丈無舟下龍如在高山墜于平地

舟子欲下必倚鐵石磯人盡遵陸空舟而行雇土著篙師欄頭庶可無恙以縣境止有六

下真已真 六 古 或

二、具、身、身、身、身

龍六曰龍灘元季陳友定嘗開鑿之以通汀州糧運●明●成化十八年縣令張來募工鑿

去惡石灘勢稍殺然險峻猶為七閩家詳見前永安縣○長空灘在縣東依石縱橫中有

大黃石尖聳險峭諺云黃石蒙頭十船九愁下有長空潭水色澄澈又漁滄潭在縣城東

龍津橋南三潭相屬如貫珠清絕明瑩深不可測又蒼柏洋在縣東五十里宗文天祥嘗

駐引兵此

○鐵石鎮 縣東南九十里正統六年議者以夢溪里小勢險阻草葺不時出沒奏置巡司

于鐵石山下以為警備○金鈔隘在縣西北路通寧化又牙虎隘在縣東路通永安其北曰

炭山隘路通永安縣安砂鎮

九龍驛 在縣治南元縣尉廳故址●明●洪武十一年改為布政外司署而置驛于縣治

東成化十年移分司于九龍驛改置驛于此
又稅課局在龍津橋西北
連城縣 府東南百七十里東北至延平府永安縣
二府東南百七十里本長汀縣地唐置蓮城僅于

此宗紹興三年析置蓮城縣屬汀州元至正六
年以討平草賊羅天麟于此因改蓮為連取去
草之義云有城宗紹興中築城後地端平中寇亂
復復脩築淳祐末燬國明朝正德中

復築城城有城宗紹興中築城後地端平中寇亂
改築城城有城宗紹興中築城後地端平中寇亂

○蓮峯山 縣東七里峭壁巔峯盤礴數十里絕頂
平廣可容萬人宋皇祐中邑人彭孫保

聚于此有城塞池塹又有雲樓宣武西南四
門外有石梯石巷僅容一人紹定間寇亂邑
人丘麟率民保此山設寨固守全活甚眾志

云山一名東田石頂有石泉宋時官置三寨
于其上○端龍山在縣北脉自清流縣蜿蜒
而來入縣境羣峯連接歷數十里至縣後屹

具邑志

一、身、亦、身

身

身

然拔起高聳磅礪為縣主山
一名後龍山旁有龍子岡

白雲山

縣東南百里峻嶒秀高挿霄漢時有
白雲覆頂因名又縣南八十里有雲山

峯巒峭聳勢逼青蒼時有雲出其上又南有
高貴人山挺拔端重秀出羣山之表○大嶺

山在縣西南五十里高峻層疊有路西北出
入長汀縣界又縣東北有上峽山兩山夾立

一路出其中而經縣東有剏身山口壁懸崖准
一路可入成化中鄧茂七之亂邑人多避難

于此賊攻月
餘不能陷

虎忙嶺

縣西百里接長汀縣界山嶺高峻登陟
甚難言虎過此亦倉忙也相接者曰野

孤嶺：多孤又外水嶺在縣西北九十里嶺
之水西入長汀東入連城因名相近者曰彭

地嶺：宋彭孫嘗屯兵于此又從嶺在縣西南
有小大二路沿山絕頂綿亘六七里以險阻

隄峻而名又垂珠嶺在縣南百里接上杭縣界宋景炎二年元兵破汀關丞相文天祥移

兵屯漳州過此嶺迴顧無涕居民哀之表以此名相近有遠水嶺亦接上杭縣界行人以

重灘患涉避水而登是嶺志云縣南有赤竹嶺多赤竹亦接上杭又有牛路嶺盤旋十

餘里耕民販牛廣東取路于此縣東南曰橫山嶺盤迴十餘里接龍巖縣界又縣東曰貓

兒嶺接永安縣界兩峯對立狀若貓兒相顧○石門叢在縣東七里西石相峙壁立萬仞

縣南又有七星岡環列凡七如星之布

○文溪 在縣治南亦名清溪源出縣南百里金鷄山與長汀際合流至縣凡九折而東達于

清流縣界亦謂之羅口溪皆以縈迴曲折而名也又莒溪在縣南百餘里源出龍巖縣界

山中流入長汀縣界入于鄞江又有蕭坊新泉諸溪皆在縣南流入上杭縣界合于大溪

方輿記

卷

十六

文溪

○楊梅灘在縣西北六十里其水出長汀縣合虎忙嶺諸水灘流險厄上多楊梅因名下

流入于文溪縣西南有長灘曲折多險下流入上杭縣之大溪志云縣西一里有蓮塘

泉水所瀦縣東北又有蓮花潭文溪下流也舊以此名縣

○北園砦 縣西南六十里宋置砦于縣北五十里有巡司後毀于兵寄于縣市西元末廢

縣南百里隆慶四年羣賊嘯聚于縣南碧莒洲尋討破之因遷司于新泉隘築城戍守○

秋家嵐隘在縣東道出永安縣峯巒層疊為盜賊藪自縣南而西有朗村豐頭新泉三隘

南接上杭舊為襟要又廉天山隘在縣東南松杉叅天昔為嘯聚處因設隘防守隘東數

里又有橫山隘西數里有白嶺隘又縣北有烏石隘又西曰石

固隘皆為戍守處

金雞場在縣南金雞山下相近又有呂溪場又

銅鐵之利尋廢

歸化縣府東北三百里東北至延平府永安縣百五十里西南

至清流縣九十里本清流縣之明溪鎮巡司當

將樂沙縣寧化三縣之交成化六年以其地曠

遠民梗難治乃析四縣地置今縣即明溪巡司

為縣治正德中始築城嘉靖中即明溪巡司

亂增脩周三里有奇編戶四十五里

○樓臺鼓角山在縣治後數岑連屬中一岑高聳

角因名縣之主山也又南曰印誥山山形高

一、身系身



耳

善衍居民賸寶溪水流其下又西北十餘里曰龍西山奇峭壁立約千餘丈中有聖水巖

紫雲臺山 縣東南八十里周圍二十里高十

餘戶腴田數千畝氣候多寒夏月無暑每日

色清光互相掩映則紫氣氤氳亦謂之均山

以三峯連絡也聞見錄紫雲臺山路巉巖有險足恃奸人易以竊據戍守寡切○銀瓶浪

蓋山在縣西南三十里四峯連屬中一峯圓尖如瓶餘三峯圓小如蓋故名又黃牛山在

縣西四十餘里山頂高峻而寬平宋紹定間有曾真婦吳氏者倚山為砦以拒賊賊來攻

不能陷鄉人多挈家相依于是析寨為五選少壯為義丁互相犄角賊屢來攻皆敗去

騰雲嶂 縣東南九十里高約五百丈周圍百里其形如蓋志云縣西十里有五頂嶂六高

○聳又嶺在縣東三十里置隘于此道通將樂

為縣之襟要亦曰鐵場嶺又滴水巖在縣北
五里其上有泉水下滴元旱不竭西有洞濶
約數十丈洞內孔竅相通凡數十里下有流
泉出為深溪諸水泉石奇勝甲于一邑又聖
德巖在縣東八十里懸崖峭壁檫木連陰又
東南為黃楊巖與永安縣接界今亦詳見永
安縣

○明溪

在縣東六曰明江其上源出縣西二十五
里伍通四流至城西南黃溪頭而始大環

抱治南繞如腰帶曰腰帶水一名黃溪水又
東北流崖側有大小二阜相對如明字因曰
明溪經鐵嶺入將樂縣界曰湖地溪口珩
溪在縣東南上源接明溪中有一石沿渚夫峙
里許水從中出謂之門檻石又有翰溪出縣
東北龍湖澗引而南與明溪並流入沙溪東
合眾流入沙縣界亦謂之黃沙溪縣東三十
里曰雷達溪自翰溪分流沿渚十里亂石嶺

夏陽鎮

玩吼激如雷蓬亦流合于黃沙溪又有布溪亦在縣東南志云布溪接吉溪沙溪之水自

縣東七十里巖前渡進流而東入沙縣果吉溪即永安之龍溪也

滾水 縣東十里出滴水巖外流並注入于明溪志云縣東十里出滴水巖外流並注入于明溪

流與珩溪水會○石硤澗在縣西南二里流出山下合于腰帶水

○夏陽鎮 縣東八十里亦曰夏陽墟宋紹興間置明溪寨巡司屬清流縣在今縣治西元

末陳友定築城以障鄉里周圍里許謂之子城 明 成化六年改置縣遂遷巡司于此易

今名又有黃楊巡司在縣東七十里宋紹興中置尋廢志云縣後亦空蕪山巔有平章寨

陳友定立柵屯兵于此因名故址尚存○明溪驛在縣西門外宗元符中置驛屬清流縣

縣 明初因之成化中屬今縣與程記自驛西南六十里至清流縣之玉華驛又四十里即

九龍驛矣一云明溪驛在縣西南十五里

伍通隘

縣西二十五里路出清流縣西南五

在縣西北八十里路通將樂縣北百四十里

曰下坊隘路出邵武府建寧縣○長平墟隘

在縣東北四十里路出邵武府之泰寧縣及

將樂縣又大嶺頭隘在縣南二十里路出永

安縣與縣東之鐵嶺隘東南之紫雲臺隘並

為戍守要地志云縣環境皆山東鐵嶺西伍

通南大嶺北下坊關隘之襟要也而東南之

紫雲臺隘東北之長平隘西南之半隔隘西

北之水口隘並為高鑰之險而紫雲臺一隘

關係尤切路通永安沙縣及將樂順昌諸處

聞見錄云由紫雲臺而東北其所出之道曰

夏陽曰攜公曰廉源山自廉源至將樂不過

八十里又由携公山間道五十里至

招杉隘又三十里即順昌之源坑矣

故自唐以來
此等起平永安
約約四百里
非其界亦
至多是上
抗戰地身

永定縣

府東南三百里北至上杭縣百十五里西

地僻居萬山中往恃險樂禍正統天順以來

草寇時發成化十四年渠魁鍾三嘯聚劫掠事

○卧龍山

縣治西北蜿蜒如龍縣之主山也又龍

人岑峭峻端重為邑之左鎮又印匣山在縣

西頂平坦若印匣然鄉民嘗避兵于此志以

為縣之右鎮也又掛楊山在縣南橫列如屏

○銅鼓山在縣東北六十里接上杭縣界破

地突起高百餘里數里代居其下左右有二
湖皆廣袤不數丈其一雖旱不涸名銅鼓湖
名勝志山在縣西南四里似誤

虎岡山

縣北五十餘里西相合林木陰翳

袍山箭鬱蒼翠遠望如畫人縣東北七十里
有蓮花山奔巒聳峙上有蓮花滿山紅山在

縣西南五十里森聳
雄麗半入潮州府界

徐山嶂縣北八十里餘里山勢峻突綿亘百里林
木龍葱四時不改上有石如馬民謠云

石馬鳴則有兵成化十四年草寇竊蔡太監
盧勝令軍士擊而碎之嶂下有新村嶺延袤

十餘里又有三峯縈紆起伏南接卧龍山○
松柏嶂在縣南志云與廣東饒平縣接界疊

嶂亦在縣南山高林茂產鐵鄉民常鑪治于
嶂魏我林木蔚昔人多避寇于此又桃坑

其下

水嶺縣西北六十里山勢崇峻石徑險隘水
又緣嶺在縣東百里嶺脊有圓壤六日圓嶺

接漳州府南靖縣界又三層嶺在縣東南五

二月

十里岑因三折氣為險要今有巡司○雪竹
岑在縣南陡嶺插天為邑之勝相近為水珠

岑西小山相向奇秀特出瀑布懸流俗謂之雙
飛胡蝶又縣北有雙髻岑兩岑並聳如雙髻

縣北八十里有漁織岑
岡巖率律亭一若蓋

楊梅嶼 縣南四十餘里高峻磅礪盤亘數十里
多產楊梅又牙梳嶼在縣西南七十里

水外南北亦入嶼上杭縣界○伯公坳在縣西
南徑路窄狹道出潮州又寒水凹在縣西路

出上杭石徑叢險行者病之成化十
七年縣令王環鑿石開道行旅稱便

○大洲溪 在縣南源出龍巖縣界之大池西南流
入境過縣治西折而南入廣東大埔縣

界為小靖溪又有文溪在縣東北六十里縣
東百餘里又有武溪流合文溪而入大洲溪

縣北又有金沙溪出分水嶺亦南台大洲溪
志云縣北有磨石灘石錯立水勢澎湃縣

南有箭灘以水勢如箭也又有羅灘以湍流
回繞而名縣西又有惟灘驚湍浪言舟師
至此顏色
為惟也

豐稔溪

縣北九十里源出龍巖縣界流入境與
上杭縣黃潭溪合又西南會跳魚溪志

永安之跳魚溪出縣徐山嶂合豐稔溪紅縣西境合
永安之大溪又有湯湖溪出黎袍山流合跳

魚溪○涵水湖在縣西今名龍安岩湖水澄
澈縈迴環繞中有土阜又縣治西南有晏湖

周圍百餘丈山溪之水
瀦而為湖有灌既之利

○興化鎮

縣西六十里六曰興化鄉有巡司洪武五
年置司于縣南之古鎮尋徙虎崗山下

改為太平巡司天順六年以殺盜竊茲移置
今所又太平巡司在縣東六十里地名高坡

正統中以山殺擾亂從興化司為太平司後
為殺毀景泰末徙置于此又三層嶺巡司在

縣南三層嶺下成化十四年置司其地皆屬廣之交盜賊出沒防禦家切

博皮嶺隘

在縣東北路通漳州龍巖縣為戍守要地志云縣北有斧岡青坑溪口等

隘自是而東為布坑長流湖雷上寨等隘又縣東有鐵坑望天坵南溪撫溪洋竹粵杏等

隘又岐嶺隘在縣東南又東南為下洋大溪月流等隘路出漳州平和縣○竹箭隘在縣

南路出廣東大埔縣又東為楊梅新村翁坑等隘與三層嶺巡司相接縣南境之要防也

又伯公凹隘在縣西南其東曰錦豐渡為南出之津要縣西又有斗古崗隘西北為古樓

崗黃鑿頭等隘志云縣境之隘凡二十有六而岐嶺博皮竹箭尤為險要

祝梓堡

在縣東北志云唐置上杭場于縣東豐田里南唐移于祝梓堡是也今詳見上

杭縣又縣有興濟端利嘉興淳流錦豐五場俱宋置為採鐵之所

附見

汀州衛

在府治東洪武四年建○武平守禦千戶所在縣西南二十五里洪武二十四

年建築城濬濠周二里有奇置兵屯守又上杭守禦千戶所在縣治北天順六年以溪南

後作亂始調汀州衛後千戶所守禦成化二年遂置所于此俱屬汀州衛

邵武府

東南至延平府二百五十里南至汀州府五百五十里西至江西建昌府三百六十里

北至江西廣信府四百十里東北至建寧府二百八十里自府治至布政司六百七十里至江南

京師四千八百三十里至

禹貢揚州地周閩越地秦屬閩中郡漢屬會稽

郡三國吳屬建安郡晉以後因之隋屬撫州大

業初屬臨川郡唐屬建州五代時王閩因之宋

太平興國四年置邵武軍元曰邵武路明為

邵武府領縣四今因之

府山川蜿蜒五田古平曠居列郡之上遊作全閩

之西戶自江右而入閩中者下於閩出樵川勢

如建瓴矣明初取閩中亦道出于此豈非攻守

要地歟

邵武縣

附郭漢治縣地後漢末為建安縣地三國

吳始于此置昭武鎮永安三年升昭武縣

屬建安郡晉太康初改曰邵武避司馬昭諱也

初改曰邵陽劉宗初復曰邵武縣仍屬建

安郡齊梁因之隋平陳郡縣俱廢開皇十二年復置邵武縣屬撫州唐武德七年改屬建州五代晉天福初王閏又改為昭武開運二年屬于南唐尋復曰邵武宋為邵武軍治今編戶百七十一里

○烏坂城府治東三里蕭子開建安記越王築六倚山麓南濱大溪志云今府城宋置軍時所築本土城周十里有奇後廢元大德二年因故址壘以陶甍惟西南隅縮舊城一里至正二十四年復脩築甍以磚石

城濬濠五年以復相繼營葺永樂十四年大水城圯之半尋復脩築今城周七里有奇

○登高山泉在城西一名熙春山有三峯舊謂之靈

辛郡守馮攸上言府城東北臨大溪西南穿小溪東則三水合流而去惟西南密迤熙春

廿三

六十里	適至	雞鳴山	騎循	蓮花	者曰	北有	居此	里一	釐一	宗城	適城	濠城	春城	熙春	小山
當節	遠得	府東	澗而	峯又	蒼山	萬峯	亦名	名全	即三	舊址	有賊	于城	濠南	過水	宋時
武建	免言	二十	入深	縣東	山舊	峯山	三諫	蓮峯	峯之	為便	寇憑	永樂	北與	泛城	郭東
陽二	因以	里宋	邃古	北有	名米	以山	諫山	推溪	一也	不果	福之	中常	大溪	漲人	南得
縣果	名山	開寶	平曠	泉山	倉山	據諸	俗謂	之水	也○	果山	則城	甯被	溪接	起避	北三
自武	又三	初盧	有田	山麓	曰石	峯之	謂之	出馬	推嵐	山南	內虛	其害	水泛	元人	面俱
武建	臺在	盧絳	數頃	麓谷	鼓山	會而	鍾家	宗石	山在	西塔	寔皆	况熙	泛漲	建城	臨溪
盤在	府東	絳叛	頃澗	谷口	山相	而名	峻名	石正	城西	塔山	見宜	春去	溪入	城西	西則
而東	賊人	入關	水勝	相接	者為	其相	勝志	言孫	北十	一名	因	城密	于濠	跨熙	熙

未上有三級如臺因名六名揚源山府東百
里又有龍山山大而高抵建陽書坊界其東
十里又有龍鬚山山周三里接建陽順昌
二縣界○白水山在府東百二十里山勢高
聳上有瀑布懸流凡數十丈狀如匹
練相對者曰九臺山亦有瀑布泉

七臺山 府東南白五里跨汀延邵三郡界高
二十餘里上有七臺又有洞曰百花洞

泉石皆奇勝又寶山在府東百六十里舊產
鐵鑛相接者曰東山高亦百餘丈○紗籠山

在城東數里羣峯攢抱中一峯獨高而直又
雲叢山在府東四十里高出羣岫俯瞰長川

上有岩吞吐雲氣又東四十里曰天池山
高大而頂寬平有池方廣數畝冬夏不涸

道峯山 府東南八十五里亦曰道人峯當邵武
將樂泰寧三縣界危峯峭拔矗入霄漢

寰宇記道人峯負長溪面樵水秀峙數十里
外其險處名羅漢巖下臨絕壑山周圍蓋八

十餘里幽泉恠石不可勝紀○南午山在府南三十里山有三峯俱當午位與郡治相對一名葉寮山相近為高嶠山上風洞深不可測時有風出其中旁有嶺路通泰寧縣又殊山在府南百十里雙峯聳立直插霄漢六名文筆山其東為小殊山視殊山雖小而奇峻更勝志云府東南二十餘里有浮潭山三峯秀峙東南八十里曰凌雲山高千三百餘丈仰逼霄漢又府南九十里曰潮魚山亦有三峯鼎立

天馬山

起府西北七十里山勢如馬從空而下

百里山勢峻拔深谷盤迴絕頂有湖澆田三萬餘頃一云山在府西五十里又有象牙山六在府西北接光澤縣界○雲錦山在府西南八十里高峯環合凡三十有六又府東南四十餘里有白鶴山高峻如孤鶴冲天一名天帝峯

劉師嶺

府南百二十里。路出建昌府。鳥道。嶺上。

官端義募眾。斃道行者。便焉。又望州嶺。在府

西北七十里。高聳。望見府城。又府西百餘里。

有飛猿嶺。以高險得名。○魚嶺。在府東四十

里。舊時夾道多松。亦名千松嶺。又天湖嶺。在

府東南四十里。俱路出順昌。又府東五十里。

有分水嶺。水流東達建陽。西入邵武。相

近。有洪家嶺。府東百餘里。又有吳師嶺。皆路

出建陽縣。府東百六十里。又有三望坳。路通

將樂

縣

○紫雲溪

在府城北。源出先澤縣之西北。二溪合

流入境。會諸溪水。東下。經城北。其流益

大。又東南。至順昌縣之富屯。下流入順陽溪。

谷名大溪。樵水入焉。六名。樵川。志云大溪會

眾水。東下。一百二十里。至富屯。其中有灘五

百餘。諺云一灘高一丈。邵武在天上。又樵溪

在府治北茨源樵嵐山經城西而入城東流
迤九曲因名九曲溪亦曰秀水出城北東流

入紫雲溪○將溪在縣東自建陽縣流入境
合諸谿淵水入紫雲溪又西溪在縣東二十

五里其上源曰青雲溪以相近有青雲山溪
經其下也又有壺山溪一名九里溪源出

水嶺六曰分水溪西流會西溪而入紫雲溪
曰西口府東四十五里又有平西溪諸山澗

水匯為大湖自高臨下溉田
數萬畝東南流入紫雲溪

大拿溪 府東八十里源出建陽縣界東北流至
拿口亦曰拿口水諸溪澗水皆流合焉

志云府東百二十里有下黃溪出建陽縣界
東南百五十里有桃溪出將樂縣界又有大

竹溪在府東南五十里皆會諸溪澗水流入
紫雲溪○西峽溪在府西七十里自光澤縣

界流入又有三澗溪在府西三十五里石鼓
溪在府北二里源出崇安縣桐木關皆會諸

溪

溪澗水共入紫雲溪志云府城上下流會大
溪者凡三十有二溪溪皆有灘石而大拿溪

中有小湖操大湖操編孔
灘水石衝激舟人病焉

三溪

又府南六十里出特樂縣境西北流三十里
又轉西南流入泰寧縣之大溪又府西南

百二十里有太和溪源出殊山流合三溪西
南百餘里又有將石溪源出江西新城縣界

流至此六西南流入于三溪又有官坊溪在
府南百里其地有官尖岑溪源出焉流合諸

溪澗同
入三溪

○水口鎮

府東百六十里有水口巡司宋為水口
鎮元因之明洪武二年改巡司○楊

坊岩在府東北五十里宗紹興二年置元改
巡司明洪武十一年省有稅課局元所置

稅課務也明初改名稅課局又拿口岩在府東八
十里亦宗置岩元改巡司明初廣其地與順

共

長

昌縣接界元時亦設稅課務今為稅課局又同巡警在府南五十五里亦宋置寨元改巡

司●●明洪武十一年省

黃土寨

府西南四十里六曰黃土關有黃土嶺路通江西廣昌南豐二縣亦戍守處元

置黃土峯巡司于此王正十九年陳友諒遣其將鄧克明侵邵武陳友定大破之于黃土

即此宋志邵武縣有黃土等三鹽場龍須銅場寶積等三鐵場

樵川驛

在府城東宋置于城內元徙于城外紫雲溪北●明初移于此又林墩馬驛在府

東五十里宋置元明●●因之又拿口驛在府東八十里接順昌縣界志云府東三十五

里有樂野宮建安記越王無諸攻獵縱樂處也又泰寧縣西隅亦有此宮縣南為高平花

今皆為民居詳見將樂縣○濟川橋在府城西俗名水北橋宋嘉泰二年創建嘉定初落

里	澤	為	以	西	光	于	屯	川	毀	架	元	碧	名	成
縣	財	財	縣	新	澤	此	屯	毀	正	架	元	元	名	成
屬	演	演	北	城	縣	壘	橋	正	統	梁	統	元	因	因
部	鎮	鎮	鄉	縣	里	石	在	自	十	構	二	至	平	名
武	並	並	地	百	西	為	府	是	年	亭	年	元	橋	嘉
軍	屬	屬	置	四	北	址	東	以	復	其	毀	末	淳	定
元	建	建	陽	十	至	而	四	時	議	上	正	毀	祐	橋
因	州	州	寧	里	江	梁	十	脩	脩	六	正	大	十	紹
之	宗	宗	鎮	本	西	之	五	治	建	日	德	德	二	定
縣	太	太	五	即	里	長	里	長	改	至	六	年	年	三
無	平	平	代	武	西	六	元	六	名	正	年	年	地	年
城	興	興	周	縣	南	十	至	十	樵	橋	壘	年	咸	毀
編	國	國	廣	地	至	餘	正	三	溪	二	石	重	淳	端
今	六	六	順	唐	泰	丈	中	丈	橋	十	為	建	中	平
戶	年	年	初	武	寧	尋	嘗	有	永	一	址	因	建	初
五	升	升	南	德	縣	廣	建	奇	樂	年	凡	六	改	重
十	為	為	唐	七	百	廢	橋	又	四	復	十	名	名	建
五	光	光	改	年	六			新	年	燬	有	大	環	政
					十						三	德		

廿七

○雲叢山 縣南一里蒼翠秀拔高入雲表上有湖

北天里山高二千餘丈其相接者曰烏石嶺

活地志邵武有庸嶺一名烏頭嶺是也寰宇

記云烏石嶺路峻極不通牛馬一名烏珮山

上有雙石皆高二十餘丈屹然相向名復石

笋山跨邵武建陽鉛山三縣界或以為雲

溪出此又珠寮山在烏君山南同源異峯是

為諸山之一名諸公岡又縣東南有華架

山三峯聳峙中峯尤高南望大溪近不過十

里又北為旗山登嶂飛揚

著旗且北連珠寮山

太和山 縣西北百二十里與江西南城縣接界

和山 舊置大寺寨巡司于山上又石縹山在

縣西八十里兩山相台大石崎角對峙于溪

上曰石門僅通單騎有石如獅子昂踞溪中

旁有石如縹其水奔激至水如獅子昂踞溪中

云縣北有交椅山，山形如九嶽，為縣治。斧宸縣治西北七里，曰青山。山西連三干嶺，邑之巔山也。

杉嶺，縣西北九十里，為福建江西分界處。石山雄絕，蹊徑僅容單車，置關其上，曰杉關。洪

武三辛，移大寺岩，巡司于此，以扼關險。循嶺而南十里，為豪居峯，高聳插雲，為關藩障。詳

見前。重險杉關，○盤肩嶺在縣東北百里，東抵江西弋陽縣，西抵貴溪縣，山高徑險，盤曲

而登，又重際嶺在縣東北百四十里，接江西弋陽鉛山二縣界，又有徑路通浙江，二山縣

北溪出其下。

象牙峯，在縣西南，接邵武縣界。一峯屹立，旁有二十四峯，森秀如象牙，邑之來山也。邑

志云：離象牙而東四十里，至三千嶺，飛泉怪石，人不可登。又白雲峯在縣西南二十里。

其下
六

奇峯特峙高入霄漢晨昏有雲氣蒙其上因名○合會巖在縣北三十餘里高二千餘丈

巖口有石穴中深而方清泉常滿俗名石斗巖後湖泉出自穴中高數丈名曰水滌

○杭川 在縣北俗名大溪源出縣西七十里極高嶺東流合於關止馬諸水曰西溪經雷公

灘以水石相激灘聲若雷也又經縣西八里之塘石灘在石攢轟飛流迅激每遇水涸則舟不能進至縣西北杭溪徐源諸水流合焉

曰杭川經城西北一里之黃龍灘東流南折有晏公灘至縣東二里北溪水流匯焉是為

交溪溪中有洲曰鳥洲一名月洲浮交溪中又東南流逾龍孔灘復南流三十里入邵武

縣界為紫雲溪之上游一云西溪水出縣西五十餘里晉蜜山之洞光巖逾雷公灘五十

里至水口石螺山水來會焉合流為大溪

北溪 縣東北三里源出雲際嶺至縣北百里南

昂山合為南流四十里合於洲水又南

三十里逾茶富渡出大里峯有漢溪流
合焉又南二十里流會西溪所謂文溪也

○杉關 在杉嶺上，有杉關驛。元元統初建，明初因之。志云：關之東有大寺寨，巡司。宋置寨于

縣北三十里。元至元二十五年遷于縣北六十里止馬市。明初遷于此，以備戍守。又嘗置

杉嶺驛于關下，尋廢。餘見前。○鐵牛關在縣北五十里，相傳唐廣明中置。聞見錄：光澤有

鐵牛火燒雲際三關，雲際關通湖坊，係江西鉛山縣界。去崇安桐木關一百八十里，又風

掃隘在縣西五十里頓筆山上。又宋志：縣有太平銀場、新安鐵場。

杭川驛

縣治西。宋置熙寧中遷縣治南。明洪武六年遷今所。又稅課局在縣西止馬

市。宋初置稅課務于縣治東。明初改為稅課局。宣德九年以縣官兼領。正統十一年改建

于今所

九

長

泰寧縣

府西南百四十里西至建寧縣七十五里東南至延平府將樂縣百二十里晉綏成

縣地屬建安郡唐初亦為綏城縣地後為將樂縣地乾符二年析置歸化鎮南唐保大元年廢

鎮為場中興元年升為歸化縣侯屬建州宋太平興國五年改屬邵武軍元祐初改今名縣無

城今編戶五十一里

○ 鑪峯山

在縣治西北圓峙如鑪邑之主山也志云縣南五里為南谷有曲澗層崖之勝

又十里為齊雲巖俯瞰大溪右為獅子巖其高處為百丈巖趾峭削為道縈紆人迹罕

到其相近者又有甘露巖石門天成一徑如線飛瀑十尺垂巖而下稱絕勝雲云○鍾石山

在縣北十五里形如覆鐘周圍壁立其上坦平下臨清溪高可百尺緣崖為徑志云縣東

北數里有旗山勢如展旗延袤五里餘與鑪峯山對峙西麓有棲真巖蓋縣之來山也相

近又有古靈山圓下銑下上高百餘丈其東北一里有風石寨北有神仙寨

鳳棲山

縣西四十里一名黃西山峭石壁立鳥道羊腸縈紆以登面巖有池廣數頃甚

深兩旁崖石峭立筏乃可渡至則曠然平野可居數百家昔人嘗避地于此今涸為田又有

有南會巖三石鼎立旁有數巖俱有小徑可登上流泉竹木之勝一名南會山又有簾

山在縣西二十里高廣十餘里石崖壁立林木蒼翠宛如簾幙縣西四十餘里又有蓬源

山高六七里延袤十餘里○薯山在縣北三十里其南有鷄籠障西曰龍門寨又南石山在

縣東北三十里石皆南向上有寨下有龍井周圍峭壁山南有石穴人不可到志云縣西

南三十里有蘭臺山其北為抱舟嶺崖巖千丈延袤十有三里必牽挽而後可登如挽舟

上灘然南有二石對峙曰三門嶺亦曰三門寨北有西巖一名寶雲巖亦曰彩雲巖山

三十
巖曰彩雲巖山

建寧府志

蓋與建寧縣接壤

金鏡山

跨建寧：化春寧三縣界有八十四面

周四百餘里九域志越王無諸遊獵遺金鏡于此因名有石燕窠深廣多泉石之勝又有

華蓋叢石磴縈迴而上上有池謂之仙塘旁有黃楊坪龍潭在焉既田可千畝亦曰龍平

潭又有王仙岑及王龍岑志云山以名勝稱者凡十有八處又大坳山在縣西六十里延

袤十里峭石壁立叢洞幽深人迹罕到可以避難中有葛家壑叢聖公巖際礮叢險僻可

置寨正統間沙溪作亂居民多避于此○天豐山在縣西六十五里四岑並聳狀如寶蓋

高千餘丈盤結三十餘里上有池：北有雙人石以形似名也又石仙山在縣西南六十

餘里其南為金鷄嶂一名鷄籠山以山大而圓也西曰羅洋嶂一名閭王嶂山高林深人

迹罕至志云縣北十餘里有大洋嶂特三高
聳上有池前有三峯其東又有小坑嶂即縣

治後山也

陰山 縣東二十里一名應山盤礴十餘里有鷄
籠寨志云縣南數里有鼓樓山跨將樂縣

界山形方峻若樓閣然又有印山在縣西南
八十里山北為藤嶺產藤道出寧化縣相近

為雲蓋山山勢峭拔雲氣常蒙其頂上有龍
泉瀑布○五龍山在縣北十五里連邵武縣

之道 峯山

大杉嶺 縣西北二十里路通江西建昌府多產
杉木吳越時遣兵屯戍于此又九盤嶺

在縣西五十里紆迴九曲志云縣西北六十
里有茶花嶺廣二十里○我眉峯在縣北五

十里周圍數十里高數千丈類蜀之我眉峯
之左有三仙叢泉石幽勝巖前有三峯狀如

筆架峯之西即建寧縣界又七寶峯在縣西六十餘里高千丈產金銀銅錫朱石黃連甘草之屬世傳越王遊獵時憇此宋為銀場後廢奸民多盜鑿之山遂崩也

○大溪

在縣治南其上源出寧化縣境流經建寧縣曰離江東流入縣境至縣西南三十里

之梅口邵武縣之三溪水合泉溪來會焉為雙溪渡又東過縣治迤邐而南至縣南五十里青洲渡又東南合將樂縣界竹洲溪而為延平西溪之上源志云縣境遠近諸溪凡二十有八皆流合于大溪

二十四溪

縣西四十里匯山谿之水東出有石山夫岸錯立率律周密凡二十四曲

西南至梅口入大溪又鋪溪在縣南五十里源出寧化縣境為柳洋水北流二十里至合口灘入大溪又瑞溪在縣西二十里出峯流四十里入大溪旁有瑞峯巖因名志云

平泉山溪
水
三
巖泉

縣有龍安溪源出縣西南八十餘里君子亭
 流二十里有善溪溪流合焉又北會舖溪入于
 大溪惠其善溪在縣西南六十里導建寧縣
 境內之水回環流合龍安溪中有鯉潭一名
 池潭其深莫測有旋渦舟人病焉○龍門溪
 在縣北四十里出大杉嶺有鉅鋸潭流合焉
 經縣東二十里
 下流亦合大溪
 杉溪 縣北五十里出茶花嶺經大杉嶺下至縣
 治北又黃溪在縣東南五里出將樂縣界
 寶臺山西北流經縣東一里與杉溪合而匯
 為何潭亦名龍潭之下有灘狀如斗角溪
 流至此西山環拱乃折而西流三十餘里達
 梅口會於淮江而邑之眾水亦皆歸焉梅口
 有灘曰火夾灘亂石巉巖兩旁石崖壁立奔
 湍激浪其聲若雷舟楫至此策為艱阻下流
 五里而為雙溪渡黃元寶六諸溪之水皆從
 石山中流出至此兩岸開豁桑麻沃衍梅川

一、二、三、四、五、六、七、八、九、十、十一、十二、十三、十四、十五、十六、十七、十八、十九、二十、二十一、二十二、二十三、二十四、二十五、二十六、二十七、二十八、二十九、三十、三十一、三十二、三十三、三十四、三十五、三十六、三十七、三十八、三十九、四十、四十一、四十二、四十三、四十四、四十五、四十六、四十七、四十八、四十九、五十、五十一、五十二、五十三、五十四、五十五、五十六、五十七、五十八、五十九、六十、六十一、六十二、六十三、六十四、六十五、六十六、六十七、六十八、六十九、七十、七十一、七十二、七十三、七十四、七十五、七十六、七十七、七十八、七十九、八十、八十一、八十二、八十三、八十四、八十五、八十六、八十七、八十八、八十九、九十、九十一、九十二、九十三、九十四、九十五、九十六、九十七、九十八、九十九、一百

市在馬溪東接道人峯水西與灘陽水合復折而東趨于劍津平沙曠堤兩漲則滿霜涸則車可舟航而不可輿梁寶汀邨往來之衝

○梅口寨 在縣西梅口保宋紹定五年車統領劉純

廢又朱口寨在縣東三十里宋紹定中設元改為巡司尋廢又石門隘在縣西五十里又

縣北四十里有澹子隘五十里有茶花隘以茶花嶺名舊俱為戍守處宗志縣有螺際金

場江源銀場○利沙橋在縣治南跨大溪上石址木梁醞水為五道宋元以來歷代脩建

又安泰橋在縣東南五里跨黃溪上一名延福橋洪武三十一年重建後地萬曆初復建

改名迎恩橋長四丈有奇志云橋東通邱武南接建寧往來孔道也相近者又有隆興橋

長二十餘丈

極春寧縣
在府西南五百
里石志建寧
縣七十五里共計
止二方十餘里
此四字誤

建寧縣 府西南二百四十五里南至汀州府寧化縣二百里西至廣昌縣二百里北

至江西南豐縣百五里晉綏成縣地唐垂拱中為將樂縣及撫州臨川縣地乾符二年置黃

連鎮于此五年鎮人陳叢為鎮兵禦黃巢因表為義寧軍五代時南唐罷為永安鎮又改為永

安場宋建隆元年南唐升為建寧縣屬建州太平興國五年改屬邵武軍咸淳二年始城之

明弘治四年因為址改拓正德中復營綏周四里有奇編戶五十二里

○綏城廢縣 縣治西南三里晉義熙中析邵武縣地置綏成縣劉宋因之屬建安郡或

云吳永安三年置綏安縣義熙初改曰綏成侯晉志無綏安縣也齊梁仍為綏成縣隋廢

唐武德四年復置綏城縣隸建州貞觀三年省入邵武縣垂拱四年以綏城故地屬將樂

縣及江西臨川縣乾符二年分故綏城地為歸化黃連二鎮而以舊治為黃連鎮南唐曰

讀史方輿紀要 卷九八福建四 一六一

永安鎮宋建隆初升鎮為
建寧縣移縣治于今所云

○鳳山

縣治西山分三支狀若翔鳳又西有西山
形勢脊拔上有戰坪相傳南唐取建州宗

齊丘對戰其上北連平山山頂平坦容百餘
人又縣治東有東山一名何山下有何潭環

繞縣治○金鏡山在縣南二十里接泰寧
化二縣界其在縣境者有東西巖屹然並峙

相傳舊有巨藤交亘成橋可通往來後亂邑
人多避兵于此後藤絕而路隔其跨縣南數

里者曰長嶺山曲折起伏
橫亘數里餘詳見泰寧縣

望君樓山

縣西四十里岑巒秀麗層疊如樓閣
若人凝立而望瑩一名聖峯山又嚴

峯山在縣西六十里脈接江西廣昌縣西岑
雙立南北對峙相近者曰雲蓋山山勢高聳

時有雲氣覆之石巖懸絕灣深如練亦接廣
昌縣○寶山在縣東二十五里亦白壤宜

陶藍溪經其下有坪曰桐樹坪地勢平上
多桐樹又龍歸山在縣東北四十里山勢蜿蜒
木多若龍其

百丈嶺縣北三十里嶺極高峻乃江閩分界處
鳥道懸絕舊傳越王無諸常築臺于此

藍溪出焉南流入淮江又蟠湖嶺在縣西北
七十里接江西南豐縣界上有湖豬水不涸

東有大岑高五百丈
又有小岑高二百丈

○淮江在縣治南本名綏江以綏城縣名後諱綏
為淮也俗名大溪出寧化縣界中順山經

縣南五十里六曰寧溪又東北流至此曰淮
江又東流七十里有金鼎灘亂石險厄湍水衝

激中有一石如鼎又東北入泰寧縣界志云
縣東南二里有洛陽溪源出金鏡山北流入

大溪源溪在縣西南二十里金鏡山下亦曰
西源泉山環秀溪瀦其中繞流三級謂之陳

○中有溝曰金溝又有
和溪在縣志山東南
次入淮江與境許
十有七里通于淮江

家滌亦曰三層滌居民百餘家擬于飛源道
流以入淮江又九流滌在縣東北七十里流
為楚溪中有黃澗灘東
入秦寧縣界會于大溪

○西安鎮 縣西四十里宋置西
安砦在縣西六十
里元改為巡司

○羅漢砦在縣城北宋乾道四年羣寇何
白旗作亂張浚請設兵置寨于此又永平寨

在縣西六十餘里舊名羅筋竹衣區也宋紹
定五年置寨又軍口寨在縣東南四十里六

宗紹定五年置元改為巡司縣東南五里又有
將屯寨六宗置為屯成處相近有地名巢隔

相傳唐陳叢率民兵禦黃巢
使隔絕不能進因名後皆廢

洛陽驛 縣東南二十五里又有都溪驛在縣西
三十里今俱廢

城驛 縣東有鳳山驛縣治北有淮江驛皆宋
元時置國初廢宗志縣有龍川寺三銀場○

凡鎮安橋在城東宋紹定初建壘石為址者
自元以後屢修建長二十餘丈

附見

邵武衛 府治東南洪武初改
元邵汀萬戶府置

十三

續修四庫全書 史部 地理類

丁巳年

一六六

讀史方輿紀要



福建五

泉州府 東至海百二十里南至海百有三里西南至漳州府二百七十里西至汀州府五百

五十里西北至延平府五百五十里東北至興化府百六十里自府治至布政司四百五十里至

南江口三百二十里至京師七千二百五十五里

禹貢揚州地周闡越地秦屬閩中郡漢屬會稽郡三國吳屬

建安郡晉屬晉安郡宋齊因之梁天監中析置

南安郡晉安縣隋平陳郡廢屬泉州時泉州治閩縣太業

泉州府志

卷之

職官志

初屬建安郡唐武德五年置豐州

治南安縣

貞觀初

并入泉州聖曆二年置武榮州

初治南安

三年

州廢還屬泉州久視元年復置景雲二年改為

泉州

改故泉州為閩州而以武榮州為泉州開元始治晉江

初曰清源郡乾

元初復曰泉州五代時屬于王閩後屬于南唐

石晉開運二年南唐得泉州地三年

宋仍曰泉

州亦曰清源郡乾德元年曰泉州路

福建行省嘗置

于此今詳見

前福州府明初曰泉州府領縣七今因之

府倚山為險濱海稱雄北奠吳會之藩籬西連

嶺粵之啓齒一有不虞不惟八閩數州同憂共
患而已蓋水陸異用戰守殊趣一隅之地而千
里之形在焉論泉南者第謂其上膏民沃華實
所資抑末矣

晉江縣附郭晉為晉安縣地隋為南安縣地唐開元八年始析置晉江縣為泉州治今編戶

百二十九里

○刺桐城即府城以昔時城下多植刺桐樹而名志云郡舊有衙城子城羅城翼城內外

有濠舟楫可通城市歲久類多堙廢衛街城在子城內相傳留從効所築子城則唐天祐中

王審知所築也羅城亦從効所築子城周
三里有奇羅城周二十三里有奇宗太平興

一、身、系、身

身

身

國二年陳洪進擊地歸朝詔三城皆蕞壞宣和以後復葺舊址嘉定四年始大加脩治紹

定三年郡守游九功于羅城之南築翼城甃石二里有奇元至正十二年以四方盜起監

郡俱王立議尋故址增築乃拓羅城翼城而一之周三十里有奇城在五代時名葫蘆城

以城不正方也改築後象其形曰鯉魚城明洪武初增築城反頤至成也累朝復相繼脩葺

五、嘉、精、闕、石、時、有、營、繕、至、萬、曆、中、也、也、事、地、震、城、圮、益、加、高、築、城、內、有、濠、頗、深、廣、濬、泗、三

面獨東北阻山麓無濠本在城外元末拓城城南濠因入城中城有門六水門一隆慶

二年增為三周廣皆因元舊

○泉山

府城東北八里一名清涼山一名北山一

千何郡之主山也寰宇記泉山以山有孔泉而名朱買臣謂東越王居保泉山即此山多

石泉出石竅中故曰石泉上多竅洞諸勝其
得名者凡三十六處而尤著者曰清源洞郡
志泉山上起三峯俗名三台中峯有清源洞
一名純陽洞登其巔可盡一郡之勝俗謂東
甌王避漢兵處也其左右二峯俱高秀層
巖稠疊達于郡治有事時清源為攻守要地
矣又鳳山在泉山南山南山回拱如飛舞一名皇
績山嘉靖三十七年倭賊掠鳳山清源山犯
南安明年復由此入犯○雙陽山在府北四
十里泉山未脉也兩峯並峙曰大陽小陽在
南安縣則謂之朋山在永春縣則謂之雙髻
山蓋山接三縣界各以形似名又五洋山在
府北五十里高頂中有田千畝宋時有五姓
居此今譌五為吳有小髻洞可以避兵山巔
又有清

水巖

紫帽山

許西南五里山高峻常有紫雲覆其頂
因名中有甘泉味家勝志云環山凡十

二峰而二峰尤高左岑之陰有金粟洞右岑之頂有凌霄塔與泉山南北對峙為郡之紫

山又柳山在府南十里一名岑山相傳昔人置峯寨處又南為行輦山谷曰下輦○羅裳

山在府南三十里其東有玉簪岑又南十里曰靈源山蜿蜒數十里高出東南諸岑上有

靈泉大旱不竭一名太平山以山頂平正也亦曰吳山志云山西北麓有吳明官亦曰吳

明山昔有吳氏隱于此後人為官以祀之又

有石曰澄江石南瞰大海外如在眉睫絕頂又有紫

寶蓋山 府東南四十五里一名大孤山絕頂有石塔宏壯突兀出于雲表商船以為抵

岸之標半山有虎岫巖東南跨海又有玉泉井在石塔下隨海潮汐以為盈縮相近者曰

金鞍山亦名小孤山○金釵山在府南三十里兩岑延袤數百丈如釵股然今語嶼水寨

移置于此有六勝塔頗壯麗相接者曰石湖山

洋興府西南十里四圍田疇數百頃興突起海中其

于石湖北鎮西山之間志云岱嶼相連者為白嶼嶺出江中為洛陽聖姑北鎮石湖諸港

湍流分匯之處而左右多沉沙遷徙不常屢為商舶患又烏嶼在府東北二十里四面潮

水環繞民居輻輳橋有石路潮至則沒行者病之宋寶祐中始作橋以通往來人以為便

澎湖嶼在府東南海中形平行東西約十五里南北約二十里周圍小嶼頗多自府

城東出海舟行三日可至又有東西二碇山亦在海中自東碇開洋一日夜可至其海水

荒蕪澎湖溝水外東西流西達漳泉東達呂宋海防考隋開皇中嘗遣虎賁陳稜畧澎湖地

其嶼屹立巨浸中環島三十有六如排衙居民以苦茅為廬舍推年大者為長以畋漁為

一具已耳 水 四 畏見卷

業地宜牧牛羊散食山谷間各務耳為記元
 志云三十六島居細相間坡隴相望有七澳
 居其間大約有土無木土瘠不宜禾稼產胡
 麻菜豆山羊尤多居人煮海為鹽釀秫為酒
 採魚蝦螺蛤以佐食土商興販以廣其利貨
 易至者歲常數十艘為泉外府至元未置巡
 司于此
 明初洪武五年湯信國經略海上以
 島民叛服難信議徙之于近郭二十五年盡
 徙嶼民廣巡司而墟其地繼而不逞者潛聚
 其中後倭奴往來停泊取水必經此嘉隆以
 後海氛曾壹本等屢請乘為寇官兵大舉始討
 平之萬曆二十年倭犯朝鮮哨者云將侵難
 龍淡水雞籠密邇彭湖于是議設兵戍險二
 十三年增設游兵春冬汛守四十五年倭入
 犯龍門港遂有長戍之令兼增衝鋒遊兵以
 厚其勢其地環衍可二百餘里三十一嶼之
 勝蓋清漳溫陵二郡之門戶但地中肉水賦
 澁常燠多風穰穰差艱耳嶼之正中曰娘官

嶼從西嶼入二十里為茶盤又十里為進嶼
 即娘官嶼矣波平浪息無洄犇激射之勢其
 狀如湖因曰彭湖：面寬轉可里許深穩可
 泊遇南北風我舟汎守皆頓其中集人往：可
 窺伺以為窟穴面為寨山右為西安各置
 小城列銃其中以為戍守名曰銃城又左為
 風櫃車嘗築銃城于此山畧高至七八尺
 其中上壘土若雉堞日後毀其城仍分軍
 戍守與案山西安相犄角東為蔣上灣豬母
 落水嶽當東南之衝車設從東南來者遇風
 輒寄泊焉由陸趨娘官三十餘里舊有舟師
 戍守台後更築銃城以防橫突又東向為鎖管
 港林投仔龍門青螺諸灣龍門有原泉舊為
 居民聚落萬曆三十五年倭流劫大金所餘
 船突犯泊此嶼西為西嶼頭正集表出入之
 道有菓葉灣泉甚冽可飲稍北為竹篙灣又
 西為蟬仔負又西北為丁字門水吼門非乘
 潮舟不得出入台皆設有水陸兵戍守嶼北為

下頁三

水

五

戰

北山墩有北太武稍卑為赤嶽循港而進越
 一澳區為鎮海港壘城于此又西北為吉貝
 嶼沿海諸水山亂石森列港道迂曲非練熟航
 稍不能駕舟也又北太武與中墩稱兩太武
 俱湖中崇高處便于瞭望娘宮稍後二里有
 穩灣山頗紆坦自萬曆三十七年紅彝一舟
 闖入藍湖久之乃去天啟二年六月有高文
 律者乘戍兵單弱以十餘船突擄彭島遂因
 山為城環海為池破浪長驅肆毒于漳泉沿
 海一帶要求互市欲如粵東香山澳例摠
 兵俞咨臬者用間移紅彝于北港乃得復彭
 湖議于穩灣山開築城基通用大石壘砌高
 丈有七厚又有八東西南共營三門直北設
 銃臺一座內蓋衙宇營房鑿井一口戍守于
 此以控制娘宮然議者謂彭湖為漳泉之門
 戶而北港即彭湖之唇齒失北港則唇亡而
 齒寒不特彭湖可慮漳泉亦可慮也北港蓋
 在彭湖之東南亦謂之臺灣天啟以後皆為

紅車桑
所據

○海府東南八十三里府境羣川畢達於此舊志
自城東海道正東行二日至高華嶼又二日

至鼉鼉嶼又二日即琉球國也海防考郡境
濱海之地東則惠安與興郡莆田接壤西則

同安與漳郡海澄接壤延袤三百餘里今分
設衛所以防門戶而邊海之佛堂蚶江西澳

亦尉旅之虞也又有沙塘灣在
永寧衛城南或謂之沙頭窰

晉江府城南德濟門外其上源承永春安溪南
安諸水匯為黃龍江東流至城西臨漳門

外曰筍江江岸有石高二丈許卓立如筍因
名岸傍一山俯瞰江流有大盤石從山腰至

麓與江相接長百二十餘丈其穿伏于水底
者尤不可測宋初邑僧定諸建塔于盤石之

上因石山曰石塔山筍江而下則為浯江流
經德濟明外復東流而北折環城東南曰浯

一

六

六

六

二八具系身

石江又東行至法石石頭聖姑達于岱嶼入

于海亦謂之蚶江蓋皆晉江之異名矣舊志

而居故名新唐書晉江縣北一里有晉江開

元二十八辛別駕趙願貞鑿溝通舟楫至

洛陽江府東北二十里納境內諸山溪之水及

謂山川勝槩有類洛陽江因以名志云縣境

東北諸水注于康溪達于濠市溪至于雷公

又別流為惠安沙溪受覆船等山八水俱至

舊名豐谷陂宋右史留元剛築以灌田今俗

呼陳三堤沈括曰義同落九域志作樂洋

然洛陽之稱

其來久矣

天水

准唐府城東南其地曰南洋田濱海苦鹹鹵

六函納筍浯二水以灌田凡百八十頃取趙

姓望名曰天水方言謂准為團俗謂之下團

後陳洪進改曰節度准宗守曹脩睦亦嘗浚

治別營三函以便啟閉志云郡東南水門舊

曰通准以鴻城中階水先是城內廢河與外

濠絕距准遠宗治平三年夏潦水溢屋廬崩

壞越二年守丁疎穴城為門以通准疏潢行

納之外河自河注之江朝通河便于舟楫

百貨貨貨遷皆至于市因名門曰通准元季拓

城通准門之地在城內改建門曰南薰嘉靖

中改門名曰迎春陰慶二年守萬慶重濬城

內外溝河立臨漳南薰通淮三水門城中諸

水皆引流入淮合附近羣

川達東山渡入于晉江

東湖

城東一里郡境諸湖此為最大唐時周四
十頃後漸壅塞宋慶元六年郡守劉頴濬

七

<p>之積土湖中為四山置斗門四于西南隅引</p>	<p>為放生池歲久侵廢淳祐三年守顏頤仲復</p>	<p>落又積土湖中為三山郡人因名湖曰七星</p>	<p>湖後復廢<small>●</small>明天啟五年重濬一名萬婆湖</p>	<p>有萬婆祠<small>○</small>龍湖在府南百里相接者曰魁</p>	<p>湖周可二十里志云府南七十里<small>○</small>有橫山其</p>	<p>溪湖之水匯流為二湖龍湖大而水綠<small>○</small>魁湖</p>	<p>小而水赤<small>○</small>相傳舊與海通湧沙介其間遂別</p>	<p>為湖又有龜湖亦在府東南三十里<small>○</small>寶蓋山</p>	<p>東北諸溪湖水所匯也嘉靖三十七年<small>○</small>倭寇</p>	<p>由龜湖突犯<small>○</small>此平</p>	<p>播掠而去<small>○</small>此</p>	<p>煙浦隸府東南二十里志云堰水曰隸隸九十</p>	<p>有四煙浦窠大上承九十九溪之水<small>○</small>廣</p>	<p>袤五六里襟帶南鄉之境出溜石六斗門入</p>	<p>于晉江宋時築捍三萬丈斗門四與陳隸斗</p>	<p>門共為尾閘洩水治平二年以後<small>○</small>屢壞屢脩</p>	<p>紹興六年大加脩治今猶仍故址又西南為</p>
--------------------------	--------------------------	--------------------------	---	---	--	--	--	--	--	--------------------------------	------------------------------	---------------------------	--	--------------------------	--------------------------	--	--------------------------

陳埭本陳洪進所築受西北冷埔之水及
羅裳山諸澗西南出分為泉港從二斗門以
入海○七首塘在府南二十里境內之塘四
十有一七首為最最大七首之中盈塘砂塘
大塘中有嶼羣峯皆奇聳唐志晉江縣東一
里有尚書塘既田三百餘頃本名常穩塘貞
元五年刺史趙昌置昌後為尚書民思之因
以名塘其塘上接清源山諸坑及東湖之水
下流達于晉江府北一里又有僕射塘唐元
和二年刺史馬摠開濬灌田數百頃摠後贈
僕射也俗號白土
塘今皆廢為田

清洋陂

在府南陂八十有二洋陂策大邑南諸
洋俱受既焉自煙浦而西水之小者為

溪大者為浦溪浦分流之際則築土為陂以
溉溪旁之田自南安縣之九溪至府西南之
高溪凡三十六水合流數百里而為陂自陂
而下為共塘蘓塘紫廻復十餘里所溉田千

才身系身

才

耳

有八百頃宋熙寧初築淳熙七年累石為堤以防霖溢且為三埭以洩水長一百八十丈廣二丈有咫脩小陂于支流者五為斗門于下流者七陂之南北增築長捍各三倍其長之數為凡諸港浦塘皆古人填海而成之所謂閘在岐海中

玉湖浦

府南四十里匯靈源山東南諸湖之水趨于海又南四十里有植屏港匯橫山

以兩諸溪湖水而入海沿植屏而南有陳坑港通井尾埭烽火埭西湖諸水趨于海志云濱海之港以十餘計西南隅又有安海

○園頭鎮

府南八十里宗寶蓋寨志云宋淳熙十三年于泉州城南十里置寶杯寨城

東十五里置法石寨嘉定十一年以海寇衝突園頭守臣真德秀移寶林兵成園頭立寨

曰寶蓋而以法石為重地是也元若廢明初從永春縣陳巖巡司置于此故今名有城周

不及一里洪武二十年築又烏潭巡司在府
東南九十里舊置于安縣縣大西坑尋從置
此有小城亦洪武二十年築相近又有深港
巡司元置于府南二十五里曰港邊巡司洪
武二十年從置于此改今名并築城守又
祥芝巡司在府東五十里舊置于東南五十
里之石湖鎮洪武二十年改從今處并築小城

安海鎮

府南二十里古名寧海宗初始改為安
曰安海市西曰新市東曰舊市海舶至

州遣吏權統于此號石井津建炎四年置石
井鎮紹興二十六年海寇奄至鎮官自鎮西
漏循東北築土城登石為門備之後祀元置
石井鎮巡司于此
明初洪武二十年從巡司
于同安縣之東坑鎮仍為商民轉集處嘉靖
三十七年以倭亂甌石拓城周五里有奇為
門四水關大小凡八設官軍戍守
鎮三十八年倭寇兩攻安平四十三年復自

洪武年鎮

一、身系身

一、

耶月八

仙遊宋北皆不能陷萬曆三十四年移府通
 判駐此為瀆海要地又府東南有石湖鎮亦
 曰石湖澳濱海扼要處也宗熙寧初以石湖
 村為晉江南安同安惠安四縣陸路總要地
 置岩戍守後廢萬曆中增築石城并設戍兵
 ○萬安岩在府東北洛陽橋傍與惠安縣分
 界處嘉靖中置府南六十里有潘徑寨洪武
 二十一年所置也府東南又有吳山等十五
 寨俱洪武中
 置隸永寧衛

晉安驛

府治西肅清門內元曰清源站
 武九年改置驛并設漕道所于其東以

驛兼領志云府治西南有清源驛元置尋廢
 又府南二十里塘市有元置晉江統務
 洪武六年徙于城西南更為統課局正統初
 省十二年復置嘉靖十六年廢又有河泊所
 洪武十四年置于南門外嘉靖間移置城
 內○溇溪場在縣東南六十里產鹽元置晉

又改司後改司司令司洪武初改為場二十五年
又改設鹽課司相近又有泗洲場亦元置明

改

洛陽橋

府東北二十里跨洛陽江上一名萬安橋舊為萬安渡頭危險宋慶曆初郡人

陳寵始甃石作沉橋皇祐五年郡人王實等又倡為石橋未就會蔡篆守郡慨然成之累

址于端立石為梁釀水為四十七道長三百六十丈廣丈有五尺其後相繼脩葺為往來

通道嘉靖三十七年官軍敗倭于此石筍橋在府西臨漳門外跨筍江上宋皇祐初創

浮橋名廣坦嘉祐間重脩改曰濟民元豐初脩歸曰通濟紹興間改作石橋慶元中又造

二小石橋相續以達臨漳門宣德成化以後屢經脩治嘉靖三十七年倭賊犯郡往

往嘯聚于此四十年官兵斷橋拒倭久之復脩築又順濟橋在德濟門外宋嘉定四年建

一名新橋元至元中及國明朝成化七年以後
相繼脩築長百五十一丈嘉靖三十八年官

兵禦倭于此又北為車
橋亦是時屢被焚劫處

安平橋

在府西南石井鎮宋紹興中建醴水為
三百六十二道長八百餘丈相近又有

東洋橋亦紹興中建醴水二百四十二道長
四百三十二丈又蘓埭橋在府東南十里宋

紹興二十四年創建大橋四計二十一間又
于田塍徑道造小橋百十四間以通泥淖難

行處長二千三百餘丈○學嶼盤光橋在府東
北二十里舊為石路漸至不可行宋寶祐中

建橋百六十間長四百餘丈又府東南七十
里有陳坑橋宋淳熙初建醴水百四十道甃

路八千餘丈又普利大通橋在府南三十餘
里宋紹興十二年建凡百十間長三百丈又

有五瀾橋在府東南四十里跨海港千
餘丈三上諸橋自宋以來悉代脩築

法石寺 府東五里 宋末蒲壽康謀據郡 降蒙古 少主至泉城北 不敢入城 駐蹕于法石

寺即此

南安縣 府西十五里 北至... 縣百... 治縣地三國吳

置東安縣 屬建安郡 晉改曰晉安 屬晉安郡 宋齊因之 梁置南安郡 為治 隋廢郡 改縣曰南安 初

屬泉州 後屬建安郡 唐初置豐州 開元中州 貞觀初州廢 聖曆二年為武榮州 治泉州 開元中州

屬焉 景雲二年屬泉州 後因之 縣無城 嘉靖日中 備倭 患因 苑石為城 復

濬濠 為今城 周四里有 奇編 戶四十八里

○九日山 縣西南二里 奧衍明秀 溪流演漾 岑巖 映蒨 稱為名勝 邑人九日登高 于此因

名山之 國脈接晉江 縣界峯巖 泉石 其得名 者以數十計 又蓮花山 在縣西北 三里 聳峙

平原中嶺開八石如蓮花然登其巔可盡一
 邑溪山之勝縣東北又有九峯山九峯突起
 上有西華巖○堆山在縣南山勢高大諸峯
 皆出其下故名縣西南又有烏石山與晉江
 紫帽山對峙巖石奇勝俗亦謂之烏山志云
 縣西南二十里有谷口山峭拔森列其中盤
 逶如谷又南為五峯
 小石室靈泉之勝

大安山 縣西北十七里地勢幽阻上有樓真巖
 岩穴中容數百人下有泉歲旱不竭又

大字山在縣西北二十三里一名雞筭山土
 肥泉甘多產棗栗下有翠屏峯谷道巖諸勝

志云縣西北數里有高田巖山最高上有田
 數十畝○英茂山在縣西五十里山勢盤踞

數十里中峯尖而勢差伏高二峯兩翼張
 如鷹振翮一名鷹山山下有英洋溪谷曰英溪

與安溪縣接壤相近者為九仰山泉山九面
 環仰此山因名又因山在縣西六十里秀鏡

峭拔其形如困航海者常望此山為標準又
西二十里曰大帽山廣袤十餘里頂有巨石

九層如帽與
同安縣接壤

○海 附在縣東南志云縣三面距山惟東南一隅切
附海口有石井巡司及淘得運河二澳頭為

守禦
之處

黃龍江 縣在城南亦曰黃龍溪源自永春安溪二
縣匯諸溪之水一東南流一東流同達

于縣西雙溪口並流而東至北日山下為金
溪又東遠縣治南為黃龍江遠近諸水皆流

合焉折而南匯為筍江即晉江上源也○九
溪在縣西南二十五里有柏岑山溪流為

遠迤而東為九派匯為龍潭下流至晉江
縣之安海鎮過安平橋入海志云縣境諸水

俱匯流入晉江縣界為麓窰溪萬
洲溪俱南清洋股至煙浦埭入海

十三

壽溪

縣南三十里有覆鼎山溪源出焉紫紆二十餘里溉田三千餘畝又桃林溪在縣西

二十里自安溪縣流入界留從効微時居此下流俱入晉江縣界又洪瀨溪在縣北路出

永春德化二縣下流入于雙溪

○灣頭鎮

在縣西有巡司正統間置又石井廢巡司在縣西南下坊村宋紹興十四年置

北距州城六十里南去石井鎮十五里元移置于晉江安海市又連河巡司在縣南洪

武初置二十年徙同安之岑上故址猶存○都巡寨在縣城東潘山下宋紹興中置東距

郡城十里元至順間徙于縣西北盧溪橋改盧溪巡司●明洪武二十年徙于惠安縣之

獺窰嶼又塔口隘在縣西北接永春縣界

康店驛

縣西南六十里又汰口驛在縣北有建口山西兩山並峙溪流其間宋時有僧建

會真石井巡司
舊傳灣頭萬
曆六年改

城周四里有奇

橋于此曰汰口橋以近卧龍山亦名卧龍橋
尋置驛志云驛在劉店鄭山之間蓋道出龍橋

溪以避義江
之險也後廢

同安縣

府西南百三十里西至漳州府百五十里
西北至漳州府長泰縣百二十里漢治縣地

晉析置同安縣屬晉安郡後廢唐為南安縣地
貞觀十九年置大同場五代唐天成四年王閔

置同安縣屬泉州
今編戶四十八里

○銀城

即今縣宋紹興十五年創築外環以濠十
八年城始就二十五年朱子為邑主簿與

監稅曹沆備城西北寂不能陷其制東西廣
而南北隘如銀鏡然故曰銀城又城南溪有

二石狀如魚色若銅鼓六名銅魚城慶元紹
定間相繼脩濬元至正十四年安溪山賊陷

城明年復脩治尋地
復陷城景泰初因舊址增脩成
城

十三

續嘉靖三十七年倭奴車寇復增築屯田明
年積雨城壞賊大至官兵用木柵捍蔽禦却
之後復屢經脩葺

○大輪山

縣城東一里羣峯自西北環列而來如
乘車張蓋躍馬之狀西南一峯屹然倚

空名羅漢峯外又有尊者巖蒼翠峯諸勝又
東一里為九躍山：形蜿蜒如龍之躍者凡

九因名又葫蘆山在城西北平地特起形若
葫蘆秀又有四小山俗呼五蘆山○三秀山

在縣北十里三峯秀出一名仙人掌為邑之
北鎮又縣北三十里有斗拱山相近者曰吳

淮山皆高聳雲漢又大尖山在縣西
北四十里高數百丈與安溪縣接壤

北辰山

縣東二十五里高聳若拱北辰上有巖
石側有十二龍潭又福船山在縣東四

十里高秀甲于羣山一名福泉接南安縣界
又大羅山在縣東北五十里六曰螺山石巖

綿亘亦與南安縣接界。蓮花山在縣西三十里。峯巒聳狀，著蓮花一名金列山。亦名夫
人山。又西三十里有三重山。複嶺重岡，高聳
千仞。其相接者曰文通山。南濱大海，下多文
士。因名其山層巒疊嶂，深洞長谷，有龍池。叢
及雲嶽，雲峯諸勝，與漳州府海澄縣接界。又
西里許，曰夕陽山。以在西方，最高。遙接落日
而名。志云：縣西五里有西山，形如五虎，俗亦
名五
虎山

五通嶺

縣東五十里。志云：宋幼主避蒙古兵至
泉間，蒲壽康之亂，止郡城北。法石寺越

城南下輦，今為下輦舖。自下輦過縣東五都
龍窟村，有三巨石連接水中。由此登，亦謂之
御踏石。又至莊坂尾，是為五通嶺。路旁二巨
石夾峙，高四五丈。文信國題曰龍門。兩洲
嶼在縣南四十里。海中以在兩方，故名。周圍
二里餘。稍東有白嶼，周圍四里許。縣東西二

漢之水合流經此兩嶼又南經處嶼入于海
 又嘉禾嶼在縣西南七十里海中舊嘗產嘉
 禾因名一名鷺嶼一名廈門廣袤五十餘里
 五岑並立而無盡叢居其中最高者曰洪濟
 山有岩嶺洞石之勝其竄著者有雲頂巖亦
 曰留雲洞又有嶺曰薛嶺前後居民舊凡千
 餘家

涪洲嶼 縣東南大海中陸行至縣九十里水行
 五十里嶼廣袤五十餘里有山十數竄

高者曰太武狀若兜鍪隔海望之若仙人倒
 地又有海印巖石門關諸勝其地亦名五澳

寔番人巢窟也 明初設涪嶼水砦于此嘉靖
 中倭自浙江舟山南行泊涪嶼福建大震旁

又有大搭嶼小搭嶼周圍皆數里嘉靖二十
 七年賊攻沙頭寨衝大搭外嶼官軍擊却之

賊因流劫北茭羅浮諸處又有列嶼廣二十
 里上有大小山數十其高者曰吳山拔山樓

抵岸

山湖山而吳山為家牧山前有軍營山後有馬岩有草湖昔嘗置場牧馬于此○大登嶼在縣東南海中又南有小登嶼皆廣六七里其西有鼓浪嶼及夫嶼舊皆有民居洪武二十年悉遷入內地成

○海

縣南八十里與海澄縣接界舊志云縣三面距海而金門廈門尤為險要今既設兵戍守又于團頭諸處分布警哨相為應援所以嚴門戶之防也其澳頭若列嶼五通劉五店神泉諸處亦為防禦之要而廈門澳港塔頭澳其最著者

東溪

縣城東源出大羅山東南流有曾溪出縣東北三十里曾嶺下流合馬綫流至縣城南與西溪會其西溪自安溪縣流入縣西北界與竹山坑等水合西折而南經城西又繞流至縣南與東溪合東流五十里入于海○學溪在縣西三十里出蓮花岑東南流縣南有

十五

一、身系身

身

身

小同溪山南安縣南界洪巖山流合焉又南入海又沙溪在縣西北五十里源出長泰縣

流入境有三重山水流合焉下流入海縣東四十里又有蓮溪其地有鴻漸山頗高秀亦

接南安縣界溪源出焉合縣境諸溪南折而東流入海

洪前鹽泉

在縣東東山浮洋中海潮所不到每

人取而淋之可煎成鹽

○高浦鎮

在縣南高浦村有巡司志云本置於西積倉攻尾後移此相近為塔頭巡司

舊置於晉江縣之石湖鎮後移此又田浦巡司在縣東南浯洲嶼舊置於安溪縣源口渡

後移此又有官澳巡司舊置於德化縣東北之東西團後從于浯洲嶼改今名又有萃上

巡司本置於南安縣界之蓮河後亦移於浯洲嶼相近者為陳坑巡司亦自晉江縣石井

高曆九年改為白礁巡司

鎮移于浯洲嶼又南為列嶼巡司舊置于澳
頭後亦移此以上七巡司郡志云俱洪武二
十年改徙各築城為守禦又育亨溪巡司在
縣西四十里正統元年置○石鼓寨在縣西
南志云宋靖康間築以禦山寇故址尚存又
有煖湯東山後溪大尾洲等寨俱宋靖康紹
興中置
後皆廢

浯嶼寨

在縣東南水砦也志云洪武初江夏侯
周德興置砦與福州之烽火興化之南

日為三寨景泰間復增漳州之銅山福州之
小埕共為五寨、置于浯洲嶼太武山下真
控泉州南境外扼大小搭二嶼之險內絕海
門月港與賊接濟之奸成化中或倡孤甚無
援之說移入廈門內港仍曰浯嶼寨小嶼崎
嶇賊輕舟入淺我大舟難以轉舒每失事機
舊浯嶼寨而不守番舶得據為窟穴嘉靖四
十二年議復置于浯嶼增兵戍守近志云浯

一、二、三、四、五、六、七、八、九、十、十一、十二、十三、十四、十五、十六、十七、十八、十九、二十、二十一、二十二、二十三、二十四、二十五、二十六、二十七、二十八、二十九、三十、三十一、三十二、三十三、三十四、三十五、三十六、三十七、三十八、三十九、四十、四十一、四十二、四十三、四十四、四十五、四十六、四十七、四十八、四十九、五十、五十一、五十二、五十三、五十四、五十五、五十六、五十七、五十八、五十九、六十、六十一、六十二、六十三、六十四、六十五、六十六、六十七、六十八、六十九、七十、七十一、七十二、七十三、七十四、七十五、七十六、七十七、七十八、七十九、八十、八十一、八十二、八十三、八十四、八十五、八十六、八十七、八十八、八十九、九十、九十一、九十二、九十三、九十四、九十五、九十六、九十七、九十八、九十九、一百

嶼寨今移于晉江縣之金釵山。○劉五店澳頭寨在縣東又東有牛嶺等寨志云縣西又

有青崎山等若西南有下崎等寨其屬于官者十四而民間自為戍守者不可勝計皆倭

患時置又鎮南關在縣南舊為鴻店亭後置闕于此為海濱扼要之地

大輪驛 在縣治西宋時為大同驛在城東朝天門外元移今所更兵同安。●明●洪武九

年改今名又深青驛在縣西五十里。●深青驛名之字驛在安民舖側元移今所更兵同安。●明●洪武九

課司又河泊所 在縣東南洪武二十五年設鹽課司又河泊所 在縣西南亦洪武初置。○仁

蘭舖 在縣南海濱為烽墩之所嘉靖四十年倭賊自漳州府長泰縣突犯同安鄉兵嚴擊

之賊竄石齒海濱是也其地與潘徑陳坑皆相近有成兵哨守又王倉坪在縣東南嘉靖

中倭賊自興化府仙遊縣突趨同安將威繼光進至王倉坪倭奔漳州即此

惠安縣 府東北五十里西至興化府仙遊縣置百

餘里唐晉江縣地宋太平興化國六年析置

惠安縣屬泉州元因之明嘉靖間因倭寇

議築城築城後集城濬濠

城不能陷明每復修築城濬濠

及險廢五年後集經濬城周五里有

奇編产三十里

○螺山 在縣治北形如螺髻舊名羅峯云羅德嘗

山六曰城樓山○大帽山在縣西北四十里

屹立千仞雄峭盤鬱絕頂廣百餘丈有泉泓

然其西南曰三髻山絕頂拔起三峯如髻有

仙人橋橫跨兩崖甚深又有靈湫亦深

廣志云縣北二十里有東平山一名北山羣

山連屬東有平原三四里復起一峯因名又

東南數里曰卧龍山盤曲回複中起一峯如

龍首之昂聳又南曰龍盤山山勢端繞如龍

與螺山
相峙

九峯山

縣南二十五里群峯爭雄其數有九又城山在縣西南三十餘里東連大海西

接長江延袤如城志云縣西數里有盤龍山七峯聳起盤曲重疊因名○錦田山在縣南

四十里下有腴田萬頃五代時豪民黃氏居山下亦曰黃田山志云縣南有青山山(大)面

海王閩將張佃嘗三寨于此以禦海寇又縣南濱海有鴨山嘉靖中倭攻忠安不克引去

知縣林咸擊之于鴨山
伏莽敗死今有鴨山塚

竄崙山

縣東北三十里勢高聳望之若祥雲南有伏虎巖清泉石室崇為幽勝又南為

靈鷲山一名烏石山又五公山在縣東二十七里相傳蕭梁時有五僧隱此一名下江山

以南唐保大中江盈家于山之東麓也○松洋山在縣東南三十餘里高大甲于縣境

山為一方巨鎮山北有洞六曰松洋洞洞口
僅容一人中寬廣容二三百人宋元之季民
常避難于此又靈瑞山在縣南三十里橫列
縣治之陽若屏障然中有孤峯特起曰靈瑞
巖巖有龍泉一名龍泉山志云山北十里有
峯崎山又北三里為輶川山有居民數千家
覆船山縣西二十五里以形似名一名報劬山
唐陳瓌葬親山下因更名有巖石諸勝
又南為鶴堂山下瞰洛陽江

獺窟山

縣南五十里大海中宋開禧間僧道詢
運石成橋七百七十間直渡海門約五

里許潮平則沒半落則通人行至今籍其利
亦曰獺窟嶼有巡司又大岞山在縣東南海
中山頂有洞由小石門入丈餘折而右轉巨
石如屏可蔽內外中容數百人一人持戟守
門千百人攻之不可入明初居人避倭亂于
此寂不能攻嘉靖三十八年倭寇犯郡繼而

平

水

六

七

二〇二

自祥芝石湖鳥潭分道出海參將王麟退敗
 之于此○淨山亦在縣東南海中一名火山
 風淨尖秀下瞰東溟上多怪石如永壘射狀
 窠高而峭拔者三峯登之可以觀日
 岵山在淨山東十里北對黃崎山南控大岵
 山邑境諸山之東趨于海者至此三山而止
 志云黃崎山在縣東南三十里三面環海國氣
 吹盪不生草木宋時產鐵鑛置爐煮鍊于此
 今廢亦名揚旗山以遠望勢如立旗也又有
 圭峯在縣東北四十里與黃山崎山對峙于
 海內又東北海中自樂嶼舊有民居●明初遷
 于內地○岱嶼在縣南大海中舟楫必經之
 地常有戈

船守此詳見前普江縣

○海

縣東南兩岸至海皆四十五里北自樂嶼南
 屬岱嶼並海嘴凡百餘里走海穿達上接溪
 港不可悉計又東與興化府莆田縣界邑
 志縣西北跨山東南皆際海永樂間島嶼為

忠始築沿海五城曰崇武曰獺窟曰小岞
曰黃崎曰奉尾以為屏障曰皆設有兵戍守

洛陽江之縣西三十里與晉江縣分界曰洛陽港

志云縣西有沙溪出三髻山合西南諸溪亦
曰白巖溪入洛陽江○峰崎港在縣東五十

里縣境驛坂諸溪發源大帽以東等山匯流
入岑崎港以達海又前林港在縣東南四十

里縣南有金山等溪發源九奔諸山下流會
群溪東至東井埭出前林港以入海縣東北

四十里又有添崎港其上流為
證果真如等溪悉由此入海

龍津溪在縣城南源出東平山繞流經城西北
數里之太白岑即蓮華山也至龍津陂

繞縣治前樓山之陰又東達下謝溪入王孫
走馬埭匯輞川港接于海輞川即岑崎港志

云縣城有上下水閘通蓮花山下之水入龍
津溪西曰玉蓮閘水門二東曰龍津閘水門

三縣境羣溪以數十計龍津溪則賢惠城市

間也。○馬山球在縣西南二十五里馬山下

球以山名志云縣南為馬山球其上流為下

曾黃沆等溪俱在縣西二十餘里南流由球

以入海又傅球在縣東北其上流為西充溪

輞川鎮 縣東北十里阻山負海民居繁密嘉靖

一在縣東北四十餘里與縣城相犄角又岑尾

鎮在縣東北四十餘里舊名沙格巡司在縣

東四十里洪武二十年江夏周德興改置

于岑尾村築城為守又小岞巡司在縣東南

小岞山下本名小兜巡司即今崇武所也後

徙置于此改今名又黃崎巡司在黃崎山下

本置于此德化縣東北清泰里曰清泰巡司

改徙于此縣南又有獺密巡司在獺密山下

本南安縣之蘆溪巡司後改從馬諸司皆有
城俱洪武二十年築又塗嶺廢巡司在縣北
三十里塗嶺小北元元統二年置
●●●洪武二十年廢故址猶存

白水寨

縣北五十里白水舖南一名陳同寨其
地甚峻元末寇亂鄉人築壘為寨正統

十三年鄰境盜起復藉此控禦邑人呼為寨
嶺又東坑寨在縣西北志云日曝嶺距縣三

十五里又西五里即東坑也路入仙遊地亦
險仄元季兵亂邑人避難于此築寨自衛今

與白水寨俱為北境保障○虎窟岩在縣西
南山谷中崇山天峙狹徑僅通正統末置岩

以禦過沙汀之寇遇輒為戍守處又青山寨
在縣東南四十餘里洪武二十一年置隸崇

武千
戶所

錦田驛

縣治西南一里舊名皇華驛在城東宗
太平興國中建元元貞間遷今所更名

一頁

下

二

三

龍山驛兼置龍山站洪武八年改今名又西
 為通運所以驛兼領又河泊所在縣東三十
 里帽川澳洪武十六年設後為海潮漂地正
 德中重設又惠安場鹽課司在縣東南三十
 八里元設管勾司尋為司會司
 五年為轉運外司署二十五年改置今司轄
 廣運等倉埕凡八所屬鹽運外司
 壽橋在縣東五里宋建為梁百二十九間長
 二里許自元以來增脩為縣南
 請溪匯流處東出帽川入海

安溪縣 府西北至漳州府漳平縣二百四十里東北

至永春縣百里唐南安縣地咸通五年置小溪
 場五代周顯德二年南唐置清溪縣屬泉州宋
 因之宣和三年改為安
 溪縣今編戶十六里

○清溪城 即今縣故小溪場也南唐保大十三年
 晉取仁監場亭請于清源節度留從効

城周三里有奇

曰小溪西距漳汀東濱海地廣二百餘里
三峯玉峙一水環通黃龍內鎮以騰隳未鳳
後剏而飛翥土之所宜桑麻穀粟地之所產
唐章彙禽魚民樂畊蚕治有銀鐵稅有竹林之
征險有溪山之固地實富饒是以置縣從之
名縣曰清溪宋曰安溪舊無城嘉靖三十九
年倭自仙遊永春突犯四十一年始議
築城四十四年城始完固且里奇

○鳳山

縣治北縣之主山也形似鳳山與鳳山對
山又名辰旗山治南曰黃龍山與鳳山對

時一名南山亦曰登高山下有黃龍津龍津橋
跨其上亦名龍津山○黃蘗山在縣南十五
里一名午山亦曰南山為邑中眾山之宗深
林邃谷饒笋蕨稜袖山半有五峯巖六曰顯
陀巖又南二十餘里曰浪未山謂山勢如浪
也山半為閩花叢一名閩山志云縣西南二
十餘里有龍塘山嶺曰龍門嶺石
壁夫峙焉有龍門驛道出同安縣

鳳山已見

長

廿

鳳山已見

翠屏山

縣北五十里高出羣萃之上亦曰大火山其東為小尖山又陳五郎山在縣北

三十里家高晴明可以望海又覆鼎山在縣北八十里以形似名北接永春縣界嘉靖二

十六年賊陳日暉據山陰出沒大為民患尋討平之○後洋山在縣西北五十里家高下

為平嶠一名大洋山又西北六十餘里有朝天山以勢若插天而名上有天寧巖又西北

曰鐵鑛山產鐵志云縣西北八十里育佛耳山其峭絕而高大可耕可廬一名佛天山

又西北二十里有石鼓山其相接者曰石梯嶺巨石盤回凡五十餘級

磨鎗嶺

縣西百餘里嶺險峻路通漳州府長泰縣志云自嶺而西南為銀場即龍溪縣

界也又九龍崗在縣西北九十里嘉靖二十六年盜陳日暉據覆鼎山大小白葉坂九

龍諸崗為寇出沒泉漳汀之交互百數十里官兵尋破之于白葉坂口遂擒之白葉坂

與九龍相近也。○古凌城在縣東。正統十三年，鄧茂七由德化、永春、安溪、泉州知府熊尚逆戰于古陵坡，敗死。或曰坡在南安縣境內，近泉州城南。

○藍溪

在縣治南源出縣西北九十里，北巖諸山東南流，合羣山溪之水，至縣西南五里澳。

下渡始通小舟，又東至龍津橋而流，蓋大溪也。深碧，故曰藍溪。又東南流入南安縣界，至珠淵渡，達雙溪口，為黃龍江之上源。志云：溪

自縣治西而東，下流接南安界。羣灘錯列，凡十餘處，為行舟之阻。溪之別派，則一出縣西

九十里，九峯山連流而東北，入龍溪縣之九龍江。一出縣西北七十餘里之

同巖山，逆流而西北，入長泰縣。

湖頭溪

在縣治西北，源出覆鼎諸山，引而南，諸山溪水皆會焉。至縣北三十餘里，有馬

上灘，淵灘當溪阻石數百丈，水從石罅中出，正統間始鑿石通舟楫。又有下湖溪，出銅鼓

正統間始鑿石通舟楫。又有下湖溪，出銅鼓

身身

身

身

山即同嶺山也又有龍潭溪出縣西北五十里天馬諸山合諸山水並流進湖頭溪歷數灘

至縣治西北為吳浦渡會于藍溪藍溪蓋眾水之宗矣

○源口渡鎮

縣西北五十里舊有巡司後廢正統五年復置渡即龍潭溪渡處○白葉

坂寨在縣西北八十里嘉靖二十六年以山後出沒置園以石城撥軍戍守寨在崇山密

林間嵐氣蒙甚尋廢又縣境有東嶺等隘十有一俱正德以後置志云縣西八十里有大

深隘弘治四年賊溫文盛立寨山上正德十年建為隘路出漳平又打鼓隘在縣西北五

十里打鼓嶺下正德十六年建嘉靖三年賊新大總嘴聚于此又龍舟隘在縣西北百里

西通長泰北接永春盜賊往來之衝也又縣東南數里有故大寨縣北鳳山之半有故縣

後寨皆唐李道北後廢

○**桃林場城** 在縣西門

外三里今名上場

在縣前溪之南

城周不及二里民

聚居為溪之北

曰上西門為商賈

貿易之所路通

九溪大田龍岩漳

平諸處頗稱殷

繁焉

○左為白馬懸

鐘右為雲龍

大羽

永春縣

府西北百二十里東北至興化府仙遊縣百

五十里本南安縣地唐長慶二年析為桃林場

五代唐長興四年王閩置龍溪縣晉天福初閩

又改為永春縣仍屬泉州縣無城嘉靖間始建

城周不及二里民聚居為溪之北曰上西門為商賈

貿易之所路通九溪大田龍岩漳平諸處頗稱殷繁焉

○大鵬山 縣城北形如飛鵬垂翅絕頂三峯秀出

十四里

○

張翼下趨平處結為縣治

南三里曰花石山嘉靖二年官兵拒賊于此

○雙髻山 在縣北十里聳結二峯若雙髻一

名羽山上有人池又北數里曰高鎮山形

勢高聳遠出眾峯之上為一邑巨鎮又北為

高嶺山亦高麗眾峯其頂平曠志云縣東北

高嶺山亦高麗眾峯其頂平曠志云縣東北

高嶺山亦高麗眾峯其頂平曠志云縣東北

高嶺山亦高麗眾峯其頂平曠志云縣東北

六身山

十餘里有齊雲山、高接霄漢、又有三貫山、三峯秀拔、勢貫雲表

雲居山

居之、其東為東山、俗呼高峯、又周山

在縣西南二十里、形勢雄壯、綿亘三十餘里、又西南五里為達理山、峭拔蒼翠、亦名筆架

山、後林清泉、六月如秋、○陳巖山、在縣西二十六里、中峯尖聳、東西二峯、此云、謂之二臺、

昔有蕭姓者、開路于山左、通龍巖、左溪、二、巖、憑虛架石、下瞰深谷、過者股栗、○洪

步、小、長、豆、巖、里、高、聳、凌、空、巍、然、獨、秀、若、步、武、狀、又、鷄、母、岫、山、在、縣、西、北、六、十、里、嘉、清、初、官

兵、敗、汀、漳、貽、于、此、山、之、南、(東)十餘里、曰、河、澗、山、盤、迴、起伏、凡、九、十、九、峯、一、名、大、池、巖、相、近

又有礪山、產鐵、志云、縣西北二十餘里、曰、高、巖、山、屹、立、如、屏、絕、頂、有、道、場、宴、可、容、萬、人、

蓬萊山、對者曰錦繡山、亦高勝、本名鬼地、徐光

巖、四、路、轉、如、羊、腸、一、線、盤、三、五、里、行、者、仄、足、而、過、地、名、馬、跳、石、崖、刻、字、曰、一、夫、關、下、臨、石、澗、俯、視、深、潭、有、家、豎、但、聞、水、聲、即、陳、巖、溪、之、上、流、也、石、梁、橫、其、上、曰、高、巖、橋、亦、名、馬、跳、橋、自、七、都、至、六、都、七、都、比、橋、而、西、九、十、餘、里、為、縣、之、一、三、都、地、漸、入、漳、平、界、矣、與、陳、巖、山、相、近、者、曰

水初名仙華

宗改今名又天竺山在縣東北三十里極高峻接南安仙遊二縣界又東北有四臺山四面各有一山而樂山居中曰五臺志曰樂山

周圍數十里昔時嘗聞樂聲因名○苦竹嶺在縣東接仙遊縣境嘉靖四十年

年倭自仙遊來犯義兵拒却于此

○桃溪 縣治南其源出縣西北六十餘里之雪山高峻多積雪接德化縣界遠流而南出

經羣山間為○陳巖埔兜等溪又東折為伏溪磁窳等溪石至鼓溪始通舟楫流經縣

治為縣前溪復曲折流為留灣溪又東而出歷馬甲鍾山門南淵滑石等灘皆險崖激

浪至縣東十五里之西涵灘則飛湍咽喉也宗開寶三年令林滂以馬甲諸灘險阻鑿之

以通舟楫自西涵而下出南安縣水江村合于雙溪即晉江上源也志云溪自雪山下至

西涵出水江村凡九十餘里舟楫通行自石鼓至水江村凡三十里其眾水之會于桃溪

下

者先後凡十四支。又有飛溪山，在縣西北二十餘里。嶺經云：桃溪之水，蓋以山名。

黃田溪 縣西北百五十里，有岱山，北接德化縣界。溪源出焉，南流有碧溪，諸山出羣山中。

中先後來會入安溪縣界，又洞口溪，在縣西北五十里，亦合諸溪水入安溪縣界，下流合

于藍溪。○小姑水，在縣西二十三里，流經縣西南二十里，西向山外流，東南注，至南安縣

北塔口村，下流合東閩水，即飛溪別名也。

○南岑寨 縣西北百五十里，相近有占仔、碧溪等寨。志云：碧溪寨，宋紹興二十一年，州將陳

敏討捕山寇，以其地控漳泉汀劍之衝，因置寨，復置店寨，後皆廢。又有蝴蝶、金雞、崇岩

俱據山為險，又石鼓寨在縣西北五十里，相近有陳坑寨及山中上下二寨。龜洋馬頭寨

縣西二十餘里，曰陳巖寨，因山以名。又西北為道場寨。○仙亭寨在縣西南二十餘里，後

明蕭安六所建
旁有小路通龍
岩大溪

頭山上。寨容百人。又縣西二十里石壁山西
有銀瓶岩。險峻壁立。中有清泉。元末所建。

雙魚寨

縣治南。雙魚山上。亦名雙魚山。岩因以
名。又王山寨。在縣治東北。懸鐘山後。又

陳占仔。在縣東南。石谷山。相傳昔劫盜
陳占仔。據此。鱗石。境。恃以為險。縣東十里

又有湖安山。岩。山上有屯田百畝。即占仔岩
門戶也。相傳賊將昔屯此。又縣西北二十五

里曰白鶴岩。在白鶴山頂。峻削。壁立。崖石環
障。清泉四出。縱橫各一里許。亦元末建。正統

十四年。僧築。鄉人避兵于此。賊不能陷。又有
石壁。覆船等山。寨。與白鶴相近。志云。縣共有

二十七寨。皆多
事時戍守處。

樟坑隘

縣西北六十里。三台山下。路通漳平
縣。又有任田隘。在縣西北。岱山下。路出

尤溪。又西北。東山下。有吳畬隘。路出德化。尤
溪及延平府。縣。又白巖山下。有上畬隘。亦出德

廿五

茂東

嶺勢平律一
 在行回而上旁
 首石澗俯視千
 仞路出仙遊北
 興郡走泉脚之
 間道也地名白隔
 澗
 關倚山臨澗深
 林密竹亦稱險隘
 關之東數里阻
 東關大溪關二十
 五丈舊有橋曰
 通仙橋亦曰東
 關橋今圯于水
 自南安來者足
 渡也

安溪縣

化在溪縣西百五十里東湖山下曰白小嶺
 隘路通安溪縣自任田以下四隘皆嘉靖二

年置以備汀漳之寇○蓋地隘在縣西北五
 十里新犁山下亦嘉靖二年建又縣西北二

十里有山中隘其南有許
 平隘宋開慶元年築今廢

上達隘 照西南二十餘里白茫坑山後相近有
 高平隘路出安溪打鼓嶺俱嘉靖初築

以拒賊○白隔隘在縣東上
 遊其相近有梅坑石獅山俱在縣北十餘里

又有塔嶺隘東北十餘里曰苦竹隘志云縣
 城東南有泥門隘東十餘里有東關隘縣西

北二十五里又有蕪坑英山隘久廢嘉靖初
 復置縣境之隘凡二十有二其因嘉靖初設

亂而置者蓋
 十有九云

德化縣 府西北百八十五里東至興化府仙遊縣
 百三十里北至延平府尤溪縣二百四

城周三里

十里東北。至福州府永福縣二百五十里。西南至安溪縣二百二十里。本唐福州永泰縣地。貞元

中，析置歸德場。五代唐長興二年，王閏升為德化縣，屬長樂府。漢乾祐二年，南唐改歸清源軍。

又割尤溪縣二鄉益之。宋仍屬泉州。為無城。嘉清間，置城。編戶十三里。

城周三里。城周三里。城周三里。城周三里。

○龍潭山

縣治東北。山勢峭拔，數千仞，蜿蜒如龍。寨以禦寇，其西有大旗山，峯巒迴環，拱縣治。勢如展旗。又治南一里有雙魚山，兩峯並

聳，為縣之案山。○瓊山，在縣治西南，一名因山，以圓秀如高廩也。相近者曰雪山，峯巒峻拔，高聳雲際。冬時積雪，數日不消。又西南有斤山，一名蓋竹根山，高五里，廣十里，峯巒尖

秀如卓筆。然縣北三里，又有縷屏山，層崖峭壁，高秀若屏。志云：縣西四里為五華山，一名

縷屏山。層崖峭壁，高秀若屏。志云：縣西四里為五華山，一名

縷屏山。層崖峭壁，高秀若屏。志云：縣西四里為五華山，一名

廿六

根山。上有五岑，狀如蓮花。縣南三里有鳳翥山。一峰高舉，又名鷄山。高秀出諸岑之上。舊

有浮圖，今廢。又南曰羅城山，一名豪城山。山形如覆釜，西圍峭峽，頂上平坦，舊為寨基。

戴雲山

縣西北五十里，高聳霄漢，雄跨十里。嘗有雲氣覆之，巔有池，深不可測，久為九

派。下注九溪，一曰張巖，二曰盧地，水皆北流。三曰雙芹，四曰馬槽場，五曰上洋，六曰上雲。

七曰中興坑，水皆東流。八曰東埔，九曰李山。水皆南流，灌注縣境。又西里許曰太湖山，雙

踞數里，形勢峻拔，四面崔嵬，上有奇岑羅列。十二、山巔平廣，數丈，內有池，又餘景涵大震。

一碧如鏡，因名太湖。谷曰龍湖，又名青草湖。山形如舩，亦名飛舩山。○大帽山在縣北七

十里，脈自九仙山來，綿亘數十里，卓起大岑，狀若大帽。志云九仙山在縣西北百里，廣袤

峻拔，甲于諸岑。俗傳嘗有九仙隱此，又蓮花山在縣西北八十里，五岑擢簇，高聳峻峭，又

山在縣西北八十里，五岑擢簇，高聳峻峭，又

一多
丹
系
作
日
上
言
三
丁
月
八
多

西北有鍾山四面俱石壁峭峻形如覆鐘中有巖洞澗壑之狀縣西北百餘里為雞髻寨

山地甚險阻岑如雞髻中有石門隘

虎頭山縣西百五十里有古寨周圍七里餘其

夫莫敵相近又有一山亦甚高峻但乏水昔有避賊于其上者賊欲久圍以困之有一女

子取酒澆衣以示賊疑有水因解圍去俗呼酒曇寨山又西有金雞山小陰有金雞寨

又西有大尖山峭峽奇險管峙尖削有泉出其頂

均山縣東北百八十里山勢峭拔延廣數十里相近者曰飛仙山兩岑角立懸崖峭壁深

布飛流高數千仞縣東二百里又有九座山其山重巒疊嶂道路險巖劇頭嶺在縣東

南二十里與永春縣接界又縣西北百九十里育官田嶺接尤溪縣界六曰尤嶺下有

一
里
三
里
下

廿七

長
下
三

躍龍寨。宋元符中建。志云：縣西五十里有湖嶺，窠高峻。其水分西南二流，皆入于漣溪。

○漣溪

在縣北，即戴雲山水也。九漣溪之北流者，凡二合為赤水。西溪、東流、迤邐，為上湧、下湧。

山茶曾坂百葉湖頭李田湧口等溪，蓋折而東北，距縣百八十里，曰九竇溪。又東北七八

十里為螺潭，入永福縣界。其五溪之東流者，二溪合為龍潭，為左溪，合于九竇溪。其上

洋之水過涵口，至縣東北百七十里之石獅渡，上雲之水為漿溪，過焦口，亦入石獅渡。中

興坑之水為林翰坑，會于縣前溪。其二溪之南流者，合流為白泉石山蘓溪塗坂等溪，經

城西為西門溪，折而東流，為縣前溪。回環曲折，俗謂之腰帶水。總名曰漣溪，又東北為十

二翰溪，與上洋上雲二水會于石獅渡。東北與張叢蘆溪、雙芹馬槽四水同入永福界。為

大樟溪，即九溪之下流也。境內山溪水之皆分流環漣，並入于漣溪。

一頁一〇 丹 頁 參 日 五 三 五 五 3 〇 三 〇

丁溪 在縣南源出瓊山。匯北流諸溪。經歐山。溪大坑。溪而匯于縣前。北之流。溪相傳。溪本南流。不與漣會。宋元符中大雷雨。水流迴轉。縱橫。若丁字。因名。又寨前溪。在縣西。源出湖嶺。南流者入李山溪。西流者自尤溪轉入永福。合大樟溪。志云。縣西南百八十里。有下坪溪。入尤溪。縣之大溪。

○官井關

縣東北二百六十里。又湯尾關。在縣東北。百里。其地有湯嶺隘。亦曰湯尾寨。又巖

市關。在縣西北百八十里。平盧關。在縣東北。百四十里。其地又有石門隘。俱宋元間置。以防山蹊支路。隘丁出沒。沙石諸縣間也。今仍舊。○蘓坑隘。在縣東南。又有劇頭。蓋福洋上。隘等隘。俱通永春。及仙遊。縣又油竹隘。在縣西北二百六十里。之大官嶺。路通尤溪。其東北曰蛇嶺。隘道出永福。志云。縣北百里有龍林。赤嶺等隘。俱通尤溪。其西為伏虎隘。元至

丁溪

官井關

大

長

元十三年以地接延汀二郡撥軍戍守今廢
又焦嶺隘在縣西北百八十里路六出九溪

其地即小屯中團也嘉靖
三年官軍破汀漳賊于此

高鎮 在縣東北百四十里舊有巡司萬曆末革
志云縣有三縣巡司寨在縣西三十里五

店村宋祥符間以左嶺為五州所轄因置
寨于此晉德化永春安溪三縣元豐三年移

此元廢○上甕驛在縣北宋置志云自宋以
前郡城西北取延建路道南安澄口驛永春

桃源驛德化龍潭驛上甕驛抵尤溪縣遠迤
經西芹至延平蓋以避大義江之險然山嶺

高峻卒不可行自宋以
來西北之驛道遂廢

附見

泉州衛 府治西洪
武元年置

永寧衛

府東南六十里，宋乾道八年置水澳寨，元為永寧寨，洪武二十年改建今衛，二

十七年以衛湖海乃築城以備倭，周不及五里，領守禦千戶所五。

守禦福全千戶所

府東南八十里，北距衛城二十里，洪武二十年置有城，周

不及四里，後以時脩築，領潘徑寨，海防攷所，西南接深滬，巡司與圍頭峻上諸處並為番

船停蓄避風之門，戶哨守寨切，福全深滬有備，敵不能犯矣。

守禦中左千戶所

在同安縣西南五十里，本名嘉木嶼，為廈門海口，洪武二

十七年移永寧衛中左所官兵于此，築城戍守，周二里有奇，永樂正統以後不時脩築，轄

縣西南東澳伍通二砦，天啟二年紅羅寨突犯，總兵徐一鳴援城守拒，賊敗却，海防考所西

有白石頭澳，嘉靖三十八年官軍敗賊于此，合為島，出沒之所，有寨戍守。

守禦金門千戶所 在同安縣東南五十里本治

三里奇轄縣東劉五店等五岩縣西洪山

等三岩海防考所東有官澳巡司相近又有

料羅烏沙諸處皆番舶入犯之 往其控扼要害則在官澳金門

守禦高浦千戶所 在同安縣西南六十里洪武

官兵戍此更今名築城周不及三里轄縣西

高浦大負堂馬鑿等三岩海防考所西有松

嶼與海澄縣之月港 相接為濱海要衝

守禦崇武千戶所 在惠安縣南七十里西去府

城八十里宋元豐二年以海

寇猖獗置小兜巡司巡徼晉江同安南安惠

安四縣沿海地元仍置巡司

二移十年江夏侯周德興經略海地方設

池移司于小岞而置千戶所于此城周四里

有奇後不時備築嘉靖三十七年倭賊來
犯官軍禦之賊不能前已上俱屬永寧衛

漳州府

東北至泉州府二百七十里東南至海二
百里西南至廣東潮州府五百有五里西

北至汀州府六百三十里北至延平府五百五
十五里自府治至布政司七百里至江南

五百二十五里至京師
七千五百二十五里

禹貢揚州地周闕越地秦屬閩中郡漢屬會稽

郡後漢因之晉屬晉安郡宋齊仍舊梁屬南安

郡隋屬泉州大業中屬建安郡唐初仍屬泉州

今焉州也垂拱二年始置漳州以漳水為名治漳浦

來地莫人稀志雷王化儀鳳三年殺陳謙等連
結諸蠻侵軼潮州翔府左郎將陳元光討平之

三十

二身系具

身

身

始開屯列成于漳水北且耕且守尋請于泉天
潮間建一州以抗嶺表從之即屯所為州云

寶初曰漳浦郡 開元二十二年州改隸嶺南至

元初復乾元初復為漳州 是還隸福建十年又隸嶺南上

代晉虞運三年南唐改曰南州 以刺史董思安

宋仍曰漳州 六曰漳浦郡 元曰漳州路 明 曰漳州

府令領縣十今因之

府雄據海濱噤喉嶺表山川清秀原野坦平為閩

越之南屏控素 真 之北戶志云福興泉為八閩

之藩籬而漳南又為西廣之唇齒備禦不可不

早矣

龍溪縣

附郭本晉安縣地梁天監中析置龍溪縣屬南安郡隋屬建安郡唐屬泉州開元二

十九年改屬漳州乾元二年始為州治今編戶百有二里

○漳州城

即今府城唐遷郡治此未有城宋築土為子城周四里咸平二年環城濬濠祥

符六年加濬西濠又于西南隅鑿水門通漸沙其外城僅樹木柵周十五里紹興中郡守

張成大毀子城并撤外城三面臨濠皆在城內嘉定四年阻濠為固而子城之濠皆在城內嘉定四

年以石礮城東面紹定三年復礮西南北三面城周十七里有奇皆建樓櫓浚河隍淳祐

九年增脩元至正二十六年陳友定使其屬縮城三面惟南面仍舊周十二里有奇浚東

西城濠南臨大溪北依山溝隍有陸門四南面為東西水關二■明初因舊城脩飾正統七

年以後屢經葺治
規制一因舊址

蘭水廢縣

在府南舊志云梁所置也屬南安郡
隋屬泉州開皇十二年并入龍溪縣

○紫芝山

在城西北隅脉自天寶山來蜿蜒起伏
三十餘里至此一岑聳拔又名望高山

南麓為登高山郡城繞焉頂有威鎮亭洪武
中建山之東為日華萬松諸岑禪月隆壽等

小其西為淨安岑為騰龍起鳳諸山志云騰
龍山本名龍亭山在城西南隅平地特起奇

石攢湊俯瞰溪流相傳昔有龍騰溪中因建
亭溪上而名其相峙者曰起鳳山本名高亭

山與日華諸岑綿亘連絡繞城內外皆紫芝
之支隴也又城南隔溪曰丹霞山一名南山

又六里曰南巖山岑巒奇秀延袤數里恠石
錯列其巖著者曰石獅巖竇月巖玉泉巖羅

漢岑白鹿泉諸勝○名第山在城南十里本
名天城山以唐元和中郡人周運物初登進

士賜名又城西南十里有負山前後望之
分十二面因名山有翠巒坂上為石池

天寶山 府西三十里五岑峭立周百餘里郡之
望山也宋大中祥符中小山下溪產大珠

入貢因名上有寶巖洞芙蓉城百丈泉諸勝
山之北接玳瑁嶺高百丈亘三十餘里接長

春縣界為郡北之屏障俗曰大帽山其枕天
寶西麓者曰新嶺石磴盤迴十餘里路通安

溪龍巖漳平三縣舊設亭障其上舊志元末
有蔡公者于山腰開新嶺一名蔡公嶺通道

龍巖安溪即此又西為揭鴻嶺極高峻在郡
西北四十里輿地志即古蔡岡嶺東南之揭

二越之基也漢唐時西北向長安由安溪大
田以行今故道廢其下有唐屯軍營故址上

有營頭亭相傳唐
陳元光屯兵處

文山 府東二十里北臨大溪三而通潮或謂之
觀音巖其右為水頭山聳拔奇秀瀆于大

山

漢通溪以北曰鶴鳴山一名石壁山又分岐而北者曰岐山名山記鶴鳴岐山連峙二岑延袤十里嶺秀于龍江之上巖壑類皆奇勝中有千人洞洞口狹而暗中甚寬朗容千人黃巢之亂居民多避難于此○鳳凰山在府東二十五里志云在岐山右側與文山對峙中有萬松嶺舊名馬岐即郡之孔道也元末陳友定破漳人于此郡城遂下又龍祭山在府東南二十五里有龍潭飛泉百尺亭為堯翠山雙峯如削谷名魚刺山一名朝天鯉魚山

銅鉢山 府東北二十里山勢綿亘十餘里內一岑中窪而外圓其形如鉢又北十里為天公山山高秀有瀑布泉志云府北四十里有石鱗山尖聳千仞頂石多粘鵝殼因名南下小山巖巖蓋天寶山來脈也又龍山在府北十里產茶○鼎山在府東北二十五里山高

大圓如覆鼎絕頂有臍俗呼鼎臍山上有一龍
春巖以岩接龍溪長春二縣交也一名倏作
巖又仰孟山在府東四十里高廣峭拔頂四
如孟上有田池又有仰孟岩又白石山在縣
東六十里一名鶴石山
中有石磴容千餘人

華峯巖

府北五十里一名龍頭嶺高千餘丈果
登巖石以梯行人北溪之流經其下灘

瀨廬惡恠石嶮巖有三磴二花之名船楫不
通上下皆當逾嶺溪傍有石狀如龍頭因名

○九龍嶺在府南三十里兩山夾峙中紫石
磴凡十餘里路通潮州嶺下有木綿庵宋鄭

虎臣誅賈似道于此舊志府北三十
里又有九龍山北有九龍水金溪水

○海府東南六十里舊志府去海二百里今海澄
縣東以即瀕大海與龍溪接境也志云興泉

之境皆西面瀕海惟府境與會城皆三面瀕
海故防禦最切而彭湖嶼寶潭泉二郡之外

也

九龍江

府東北四十里一名北溪亦曰龍溪源出汀州府上杭連城二縣及延平府沙

縣界東南流合寧洋龍巖潭平之水而下華峯又合長泰諸水過香洲渡歷峽中出峽為

柳管江與南溪會流入海梁大同間有九龍遊戲江上因名縣曰龍溪弄以名江也又南

溪在府城南溪有二源本曰雙溪自南靖縣合流東經負山之北為康仙渡又東北繞郡

城南有三台洲又東為方壺洲水勢微折而南復曲而抱城東過文山為西鋪渡又東會

于北溪或以為即古之蘭水梁所取以名縣者其上流或曰西溪以在郡城西也亦曰南

門溪以繞城南門也

柳管江

府東四十里上有亮渡橋志云九龍江水自華峯而來注九龍山下為漫潭西

小如群流十餘里漫而不滿淵而不測即梁
時龍躍處南流經香洲渡又南經蓬萊峽出
兩峽間巨虎渡橋為東偏要官丁氏古譜云
六朝以來成關者屯兵于龍溪阻江為界揮
柳為營江省梅溪之交兩山夾峙沃濤激湧
西岸盡屬蠻獠唐撫章間諸衛將軍陳政戍
閩政後子元光代領其衆陰遣人沿溪而北
就上溪緩處結筏連坡從間道襲擊之遂建
寨柳江之西以為進取息威並濟土黎歸附
因轄其地為唐化里柳營之名自六朝時始
也宋紹熙間郡守趙伯過始作浮梁于下流
以度嘉定七年太守莊夏易以板橋豐石為
址驪為十五道而屋之名通濟橋嘉熙元年
圯于火太守李韶易梁以石而不屋越四年
乃成長二百丈址高十丈驪水亦十五道淳
祐初又燬于兵●明洪武三十年復構正統
天順成化以後屢經修建瀋志唐末王潮下
泉福嘗宿重兵以守之故有柳營之號元末

二身系身

身

身

陳友定攻漳州度柳營江敗漳人于馬岐山遂下漳州使人鑿山道城守自固又陳讓記

云江向橋梁虎渡第一昔欲為橋有虎負子

絕江隱然若梁乃因壘趾為橋故名虎渡即

柳營江橋也又南與南溪合流謂之福河谷

曰福許又東為錦江中有許茂烏礁紫泥等

洲江流經此為南北南流至海澄縣界北

流歷白石青礁石美鎮東

與南流合細浮宮水入海

天宮溪 府西北七十里源出龍巖縣天宮山流

有石際高大餘其水傾瀉溪中自成音節浴

謂之更鼓水志云府東北有麓溪自連城縣

來經龍巖縣東北百里入寧洋界紫紆三百

里又南入境流入九龍江○西湖在城西有

泉甘美可辟瘴癘今湮一云城

東舊有東湖周十餘畝今亦廢

○蒲葵關

在府西南一統志關在龍溪縣二十一

西南七十里唐時為閩中嶺南之通道○海口鎮在府東南宗置以收海道商稅又府西

黃林保有巡簡寨宗置六曰龍溪龍巖漳浦長泰四縣同巡簡寨元廢又縣南有中研寨

亦宗置元廢

高安砦

在府西北元至元十八年州人陳桂龍據此乘高為險人莫敢進元將高興以

計焚其山桂龍遁入畚洞○石美堡在府東七十里覆舟山下嘉靖三十六年建有土城

萬曆四十年增脩又府東四十里有玉洲土城府北十里有長橋土城俱嘉靖中土人築

以禦

福河堡

府東南四十五里福河濱嘉靖中鄉人以福河係各港之要害築土城以防倭

世五

氣尋置官兵戍守亦為福河把截所又福河
 上十里有鎮門土堡在鎮門河濱河即南溪
 下流也又東會九龍江志云鎮門港外通大
 海內透城河實為郡城門戶萬曆末築二小
 城夾港南北對峙設兵戍守與福河僅及海
 澄縣相為形援○柳營江巡司在府東二十
 里柳營江之西洪武三年設柳營江掣制所
 隸福建都轉運鹽使司十四年改批驗鹽引
 所正統九年改為巡司縣東四十里又有柳
 營江把截所志云縣北百餘里有新嶺把截
 嶺以新嶺為名

丹霞驛

府治西唐時城東有漳浦驛後廢宗淳
 祐中建驛于城東新天門外元至正間

移府治東明洪武三年徙于此九年改清
 漳驛尋復舊有遮道所後以驛兼領又甘

崇驛在府南五里接海澄縣界元至正二
 十五年建明因之又江東馬驛在府東四

十里宋為通源驛元至正二十二年改合名

明初仍舊有通運所洪武二十三年革志

云府北二十五里有香洲稅課局元商稅務

也明初改為稅課局宣德中省正統十二年

復設成化十年圮于水

嘉靖四年革香一作鄉

江東橋在府東即虎渡橋也江東驛置于此又

為往來襟要詳見上柳營江又薛公橋在城

南通津門外宋紹熙中始作浮橋嘉定初

定初郡守薛揚祖累石為址七而梁之長二十

六丈因名橋西地下潦至田皆沮洳五年郡

守趙汝謹浚南岸沙坂為港復建乾橋一十

七間于橋南以殺水勢又為小橋二十四間

于乾橋南接石隄二十二丈直抵南岸以橋便

行人其西南一帶舊有土堤障水紹興中改

築石堤後橋堤皆不時崩圮相繼增脩萬曆

二十七年大水為害郡守韓擢議于東門外

廿六

一、具系身

身

耳身

建文昌橋長九十八丈為梁二十八間尋地三十年還脩舊橋四十一年并脩新橋俱為

民利乙流岡橋在府東十五里長百二十餘丈上有亭四百六十餘間亦跨南溪上

漳浦縣 府南百里西北至南靖縣百三十里西南至廣

二百六十里本龍溪縣地唐垂拱二年析置漳浦縣為州治開元四年徙于今所乾元二年州徙治

龍溪縣屬焉宋元因之今編戶五十二里

○漳浦故城 縣南八十里唐初置縣于此為漳州治在梁山之下地名雲霄其南漳水

出焉因名漳浦開元四年州民余共訥等以地多瘠請徙李澳川從之即今縣治舊志唐

垂拱中陳元光開屯漳水北詔而屯所雲霄地為漳州治丁氏記謂州治梁山西嶺盤陀

之陰一統志云今雲霄驛即故漳州治或曰驛在水南蓋與故城相對耳後遷今所唐末

城周六里有奇

有城宗初僅立三門尋增為四淳祐三年始
議築城禦寇未果元至正十二年創築石城
濬濠環之明正德五年以後屢經脩築嘉
靖六年并濬城濠嗣是亦相繼營葺城周
西及七里

綏安城縣西南百里晉義熙九年置縣屬義安郡
因之齊嘗為義安郡治梁陳復舊

隋開皇十一年并綏安入龍溪縣義安郡即
潮州也○懷恩廢縣在縣西南二百里唐垂

拱二年置懷恩縣屬漳州開元二十二年廢
為懷恩鎮又赤湖城在縣東四十里元末李

志甫作亂臣族曾仁禮率眾築城以禦之後
地正德中寇亂居民復脩完之周六里有哥

又田林城在縣南七十里元季
有石城後地正德五年脩復

○梁山縣西南三十里峯巒盤結為郡之望其旁
阜為大尖婆髻等山志云縣東南五里有

世七

峯山自梁山發脈而來挺然獨秀下臨康溪與隔溪拓港山對峙為邑水口一名鰲岑山

其在縣東南十五里者曰良山高數百丈東去距海西接南詔靖安及廣東大埔縣地又

東南三十五里曰鼓雷山斷岸千尺下瞰大江潮至怒濤急浪其聲如鼓如雷也又盡梁

山之南境為基山在縣西南百五十里又南為朝天馬山頗高聳餘見前名山梁山

好景山 縣西北一里縣治枕其麓一名虎石山以山巔有石如虎也又西北二十里為

摩頂山，高而圓潔頂平坦為縣境諸山之宗又後到山在縣北十七里蜿蜒秀峙遠望

如蛾眉東有白鶴嶺又東為羅山羣山羅列如拱揖然支為東羅巖其北為慈恩嶺盤折

崔嵬下瞰深谷○海雲山在縣東二十里壁立端重上有沃田清泉山半有海雲巖其相

接者曰馬鞍山又窺山在縣東五十里登壇高大周環四十餘里中有仙人丹竈而名在

石林立山陽有田數十畝可耕志云縣東六十里有香山山有五峯如馬馳鳳者相峙者為臺山高數十仞平坦如臺近觀與諸山齊峙海舟望之則迥出羣山之上又東有燈火山距海里許海行者或見山上有光如燈因名

大帽山 縣東北八十里山大而峻四面林木鬱頂有黃茅形若戴帽一名戴帽山巖

石泉壑種奇勝北行為海澄縣東北行為鎮海衛皆此山脈也志云大帽北巒為磁

竈山產茶山與大江相對其東為虎嶺路通鎮海山林深阻嶺多虎患弘治中患息好事

者改為麟山嶺又東即燈火山之西巒○太志山在縣東北百里一名太毋山山高千仞

周迴亘百餘里屹立海上端重聳峭其南十里為鎮海衛東望大海汪洋無際涉其巔漳

泉二郡盡在日中有小石城相傳南粵王建德避漢兵嘗保此亦名建德城似悞又有延

壽塔高數仞海中
歸舶望以為標準

雲霄山 山形西南八十里以高聳雲漢而名舊志

據漳水北岸與大臣對峙者曰將軍山其

越王號力賜等為吞漢將軍之使南據險要

以拒藻因名邑志云唐成將陳元光征蠻時

據此因名也

盤陀嶺

縣南三十里志云在梁山西路出潮州

中成將陳元光開拓柳營江以西地追篤殺

于盤陀之下盡殲之永隆二年元光移鎮漳

浦以拒漸賊阻盤陀諸山為塞漸開西北諸

山洞拓地千里因請置州是也宋曰葵岡嶺

又登雲嶺在縣東北鎮海

衛城西南俗曰大嶺

魚腸嶼

縣東南三十里海中相近為竹嶼居民數百家歲獲魚鹽之利又石城真在縣

東南四十餘里海中亂石叢雜以陳元光傍曰菜嶼生紫菜又為將軍真亦以陳元光

駐兵處而名盤石壘葺舟船不通濱海者多乘筏以取海蛇又縣東五十餘里大海中有

大桑山桑嶼地宜桑居民皆業漁在井尾港內港口又有大濼小濼嶼皆聚沙而成

○海

縣東南八十里又縣東北距海百二十里志云縣境去海為近其通潮大小港不一處而

半米井尾虎頭等澳則防禦要衝也

漳江

縣南八十里其上流曰西林溪出平和縣界南流過雲霄鎮城北亦名雲霄溪又南

流而東納梁山以南諸溪水至鼓雷山南銅山所北入于海志云溪水自西林而出海水

自銅山海門而入清濁合而成漳水又縣東五十里有黃如江源出縣北二十里

漳江

水

北

漳水

二日

身

月

龜山下合諸小溪過縣東五十里會窻山水
之東出大坑佛潭橋為白石夾港由片尾澳

入海溪曰鴻儒江近設鴻江營以此
名也通典黃如江在縣東南百里

南溪 在縣城南即李澳川也源出盤於嶺北流
為九曲溪又東北有北溪流合焉其源引

羅山白鶴嶺之水合西湖東門溪而會南溪
至城東南五里為康溪邑中諸水皆會焉又東

由陸鰲所虎頭澳而入海志云李澳川傍舊
有李姓者居此因名引流灌田凡千餘頃郡

志縣東北六十里有石堆江流至太武山東
斗米澳入海○綏安溪在縣南四十里東流

合李澳川入海志云縣有綏安等五溪皆有
灌溉之利又縣西南有湧源溪兩泉湧出東

西相對一微煖一極熱合流而
入縣溪前縣前溪即南溪矣

西湖 縣西門外宋嘉定八年開五百十五丈後
廢萬曆三年復故又鑑湖在縣東五十里

今亦見南靖縣

周二百里水清如鏡舊志縣西二十里有錯湖本名淡溪忽有鯢魚因名郡國志錯湖之

水隨潮盈縮今埋

○古雷鎮

縣東南鼓雷山下古亦作鼓有巡司洪武二十年置初屬南靖縣正統中改

今屬有城戍守又後萬巡司在縣東南五十里亦洪武二十年建有小城縣南盤陀嶺

下又有盤陀司正統六年置以地接潮廣山林深邃為草寇出沒之衝也亦有城○青小

巡司在縣東四十里又井尾巡司在縣東百里皆有城與古雷司同時置

雲霄鎮

在縣南即漳浦故縣之地元置雲霄驛

建正德初鄉民以寇亂築土城旋燬嘉靖五年脩砌以石三十九年為賊所陷隆慶六年

增築完固又設海防館于城內以督捕通判駐之為戍守要地○埔尾僅在縣南去雲霄

四十

九里初為土堡後稍緣以山石正德二年山
 寇環攻不能臨嘉靖三十一年倭寇力攻旬
 餘竟敗去因更增拓砌以磚石相近又有前
 堡堡亦土堡也嘉靖三十七年倭亂砌以石
 志云縣境有洋下等堡數十處而縣東南之
 西小堡則負山帶海殊為險固縣東五十餘
 里有佛潭橋堡砌石為之雉堞雄壯後漸廢
 又縣東有井尾大徑等把截所東南有埠頭
 把截所南有吳田北
 此港口等把截所

臨漳驛

縣治西北馬驛也宋置曰仙雲驛元曰
 臨漳驛

東溪橋在縣東門外宋慶元四年建元至正
 三年累石重脩長三十丈又五鳳橋在縣南
 門外宋淳祐中累石為址跨以石梁長三十
 丈又建乳橋一百四十間長二百丈
 武四年重脩又康溪橋在縣東南康溪上舊
 名魚腹渡宋慶元四年累石為址上跨石梁

城周六里有奇

醴水三十六道長五十丈後地洪武七年重建

龍巖縣

府西北三百五十里北至延平府尤溪縣三百六十

五里西北至汀州府上杭縣一百五十里本晉新

羅縣之苦草鎮唐開元二十四年置龍巖縣屬

汀州志云是年置新羅縣于此元寶初更名也

大曆十二年改屬漳州宋元明因之今編戶二十

里

○趙公城

在縣治西志云縣初無城唐時編竹為限尋築土墻宋紹定三年令趙性夫于

大對山巔築土城可容千餘家以避寇謂之

西岩亦曰官寨淳祐九年令趙宗揆斲以石

築土城趙公城元至元間令黃士龍又即岩

築土城縣治仍在城東後至正十七

年築城邑縣治與舊城為上下二城二十一

年議以二城難守乃聯築為一鑿濠環之二

〔一〕

丁巳年

丁巳年

十四年以城西逼高山不利守禦因拓而大之并闢城濠
明洪武八年修濬正統中為賊所燬成化八年因舊址脩築更闢西北隅十四年城始就正德以後嘗不時營葺合城

○北巖山

縣治後縣主山也一石後山負巒如覆釜亦名覆釜山又治西為大對山故西

岩在其上一名官岩山治南曰清高山積石奇恠勢高而氣清也南曰登高山屹峙城南形

如偃月下瞰龍津○龍巖山在縣東四里志云城東有翠屏山其巔有前後二石峯石趾

為大小二洞虛中如室巖有雙龍紋縣以此名崇末文天祥嘗駐師巖下又虎嶺山在城

西縣西南二里又有烏石山其對峙者曰東山皆環列郭下

東寶山

縣東五里志云山巔舊產銀砂因石上有龍井洞中為翠屏山亦曰翠屏峯

下即龍巖也左為涼傘峯三山連絡亦曰三
 台山巖嶺有嶺通漳平縣又觀音座山在縣東
 三十里當龍川水門高數仞勢極險阻其東
 北曰傅溪山圖秀田時如屏障然○鐵貓兒
 山在縣東北四十里鐵石洋特起圓阜如貓
 內顧龍川諸水經其下為縣之水口山又高
 第山在縣東百里有高第嶺地高而危
 層巒聳翠其相近為迷雲嶺接漳平界
 紫金山 縣西十里五岑秀削壁立千仞朝旭含
 輝夕陽倒影土石皆紫若金上有天然
 池下有赤水巖又赤巖山在縣西四十里以
 巖石皆赤而名相近為石鍾巖奇勝不一又
 雙髻山在縣西五十里最高勝相近又有九
 曲嶺○奇邁山在縣南二十里一名九峯峻
 嵯峨拱峙森如列戟又縣南六十里為上方
 山行旅所經也其南二十里曰倒嶺鵞曲峻
 絕嶺曰有文信國駐師故壘嘉靖初
 于嶺上建樓雲亭今為防禦之所

一八身

天宮山 縣北五十里高聳深邃上有瀑布泉飛
瀉數十丈下流為天宮溪又九侯山在

縣北三十里高入雲漢袤數十里九侯山在
時傳善公侯因名或為九侯山云形若猿

猴也一名筋山舊志云天巖盤據如筋絡然
又有壽山在縣北四十里高平方正形如展

軸左畔峯巒錯列舊名孝山後改今名○大
陶嶺在縣北盤踞數十里與汀州沙縣接界

又東北為均嶺為沙縣汀州西分處其水南
北分流入九龍溪北流于尤溪又有黃

土嶺與沙縣接界以上色名其水北流入延
平志云縣西北二百餘里有蒼林嶺其水兩

流一入龍溪一入長
汀趨廣東程鄉縣

願石嶺 縣東北三十里嶺北有願石渡即龍川
所經也地險仄為戍守處又縣東二十

里有願石相對舊名懶林後改今
名長林陰翳歲暮多從蒲之警諱願石巡司

東巡百里〇三峯嶺在縣

○龍川 水在縣城南受汀州上杭及延平大田諸溪

又諸水環繞城南至縣南三里匯為石鼓潭

又東經觀音座山下匯為甕口潭潭形中廣

而口狹因名也稍東南合傳溪水循石峽而

下石峻水激險湍萬狀謂之傳軍灘舊不通

舟楫後闢成港可引小舟過鴈石渡而達漳

平縣境為九龍江之上流〇羅橋溪在縣西

二里源出縣西南七十里大小池合流經此

上有羅橋至縣南三里石鼓潭而會龍川又

曹溪在縣西南五里自汀州府永定縣來至

○鴈石關 縣東北鴈石山下有巡司正統十一年

如縣東北百六十里
有東西洋巡司明
初置今廢

坑蕭院等隘東北百里有三峯嶺康天山二
隘西五十里有九曲嶺隘南有倒嶺隘俱成
守處也○大池岩在縣西南又縣西有大池
巡司寨及虎頭嶺巡司寨俱宗所置今故址
存

適中驛 縣南六十五里上方山下嘉靖十一年
建志云縣城南有登龍驛西有駐車驛

俱宗置今廢○龍門磴橋在縣西十里道通
上杭又迎龍橋在縣西五里小山夾溪而下

橋跨其上亦名龍門與城南龍津橋東西對
峙道出汀朝志云迎龍橋舊名虎渡橋以跨

虎嶺山麓也俗呼西橋一名箭橋與龍津
橋俱跨龍溪上長各數丈歷代脩地不一

長泰縣 府東北三十七里東至泉州府同安縣百二十
里北至泉州府安溪縣百六十里西北至

漳平縣二百二十里本泉州南安縣地唐乾符
三年始置武德場以便輸納文德初改場曰武

勝又改曰武安南唐保大元年升為縣改曰長
春屬泉州宋太平興國五年改今屬縣故魚
目為田境東經度初覽以石漸地且德
也增崇萬有日吉復國故以營築
有奇編戶十二里

○良岡山

縣西北五十里鎮山也下為良岡
嶺高危險峻豆十餘里志云山上有龍

鬚泉湧流不竭瀑布出焉其脊大石層列山
麓逶迤而南圓峰特起縣治枕焉曰羅侯山
又東瞰大溪曰新寨山舊設泰安寨宋有寨
官因名山之西曰水晶山山形如覆釜嘗產
水晶與羅侯山俱峙城內縣城蓋負山瀕溪
也○天柱山在縣東五十里山最高巖洞泉
石種絕勝絕頂曰紫玉
峯環眺千里如襟帶然間

四四

吳田山 縣東北五十里山雄峻少樹木高處有田十餘頃流水成渠可引以溉田一名

昌山 志云縣北迤東四十里有鼓鳴山高聳為邑之望下有洞風吹則成鼓聲因名又縣

東北八十里曰內方山出銀鑄萬曆二十七年中使奉命開採商徒蟬集奸宄乘機攘奪

防禦至切尋禁不復採○董奉山在縣北五里聳秀如卓筆然相傳仙人董奉嘗遊此

相近有待詔山 亦聳秀而奇麗 朝天嶺 縣東南三十里高峻特起旁接群峯舊

為入京之道因名有司又桐嶺在縣東北七十里多林木亦名白桐林上有觀音

龕下有隘接同安縣界志云縣東北又有磨鎗嶺接安溪縣界亦有隘○黎壁嶺在縣西

北六十餘里崖壁斗絕其相接者曰大鸕鷀嶺以嶺以形

似嶺以形

○龍津溪 縣城東南導源安溪界合經縣東北諸

口入龍溪縣至華岑嶺下而合九龍江或謂

之長泰溪○馬洋溪在縣東北四十里源有二

出山谷間灘途險惡台流入龍溪縣界又有

高層溪源亦出安溪界經縣西北太鷓鴣嶺

下有灘亦入龍溪縣俱注于九龍江

○朝天鎮 在縣東南朝天嶺下六曰朝天嶺巡司

正統五年設嶺巖險多盜賊萬曆十八

年移于縣東北六十餘里之溪口六曰溪口

巡司察白桐磨鎗等隘出入非常志云縣有

巡蔭坪在磨鎗嶺上舊設巡司因名又朝天
驛舊在縣治東北今廢○石高寨在縣東十
里宗置昔人嘗保此以避賊又縣東南
三十餘里有天成寨縣城東有泰安寨
林口隘 縣北五十里又縣西北有鷓鴣嶺下翁等
隘縣東北有上寧磨鎗白桐等隘縣東

南為朝天嶺俱有民兵戍守○西安橋在縣城西萬曆二年建長四十餘丈又城東有東津橋東南里許有朝京橋皆長數十丈跨龍津溪上宋置今廢為渡志云縣西南一里有南津橋亦宋置今廢

南靖縣 府西四十里 西北至龍巖縣三百二十里 西南至廣東程鄉縣百五十里 北至連平縣二百二十里 本漳浦龍溪龍巖三縣地元至治中以地險遠難于控禦割置南靖縣至正十六年改名南靖今編戶十七里

○南勝城 志云舊址有二初置于縣西南九圍蔡作亂中平乃徙治于小溪瑄山之陽至正中又徙雙溪改今名南靖始築上城而南瀕溪東北濤濤為固○明初因之正統十七年為鄧谷所陷嘉靖六年置縣以石後○

城周三里有奇

○又為賊所陷○本復○舊城○許萬曆二
改築城于大帽山禁南去舊城里許萬曆二
十三年以新城耗敕復營舊
城仍從治焉城曰

歐寮山

縣北一里一名大帽山又名三鳳山志
云山後有五岑峙立端巖峭拔周百餘

里又縣西北五里有寶珠山其並峙者左曰
鏡山右曰磨石山寶珠夾西山間形圓如珠

下有溪流迴繞縣西二十五里又有紫荊山
五岑聳翠中有龍潭○湖山在縣前雙溪之

南山下有湖又有鼓旗山縣治南紫山也
內山圓如鼓外山展如旗俗呼板旗山

峽口山

縣東五里西山相夾如門雙溪出其
又圓山在縣東南十五里崇圓峻拔左

郡右邑為接壤處又東南曰西山一名獅
山列嶂如翠屏為郡之西宸又東即三平山

志云縣南五十里有天馬山一名鴛頭山皆
以形似名相近為橄欖湖山形尖而厚形如

具前

三

丁

概攔下有湖連峙者曰林壁山出水晶一名榜眼尖以明初李貞居其下也又虎頭山在

縣南九十里崎嶇上形如虎頭

浮山 縣北八十里接龍巖縣界山當往來之路亦曰浮丘又南十里有金山山下侈上鏡形若金字中有岑突起俗呼鷲髻山○朝天嶺

在縣西北百餘里山最高聳四時雲霧接元

當潭平龍巖兩縣界又岑蒼嶺在縣東北十

六里岑高入雲四時蒼翠岑

○雙溪 縣治前一日大溪出縣西南平和縣界入縣境與諸溪合至縣前一曰小溪出西北

就巖縣界經縣北亦與諸溪合流至縣前合

大溪東流出峽口入龍溪縣界即南溪上源也○深渡溪在縣西北五十里自龍巖縣界

應龍洋入小溪又三團溪在縣西南百三十

小溪巡司

里源汀州府上杭縣境歷山
城水寨至西場寨而入大溪

海子潭 縣西三里深渡湧口二溪匯流于此磨
石寶珠兩峯對峙如壁潭瀦其間淵深

不測引流東出水口若門志云湧
口溪自縣北金山南流經海子潭

○古雷鎮 在縣西元為古雷巡司今廢志云縣南
有小溪巡司元設洪武二十年江夏侯

周德興移建于漳浦縣古雷山以備倭寇正
統五年小溪草寇竊焚復設于此今為平和

縣界又九龍嶺巡司在縣南百餘里正統五
年建六曰九龍寨志云龍溪之海門漳浦之

岳尾南靖之九龍皆為海防險要○和溪巡
司在縣北百七十里接龍巖縣界又永豐巡

司在縣北百九十里地名韓婆徑正統五年
與和溪同置巡司景泰二年改今名以在永

豐里也弘治中兼設韓婆徑隘為戍守處又
縣西有水尾寨隘亦弘治中置又平南驛在

四七

縣北百七十餘里成化六年
設有平南橋為往來津要

漳平縣

府西北三百里東至泉州府安溪縣二百
四十里西至龍巖縣一百二十里北至延

平府永安縣二百二十里東北至延平府尤溪
縣二百九十里太龍巖縣地成化三年縣民林

廷琥等以地險遠賦稅不供請別置縣從之七
年置今縣治九龍溪北縣居漳上流千山中地

稍平街曰漳平初無城
漳復正德間始以石築嘉靖以後相繼

增脩城周三里有
奇編戶二十四里

龍亭山

治西一里山半清泉一脈可以溉田頂
空二百餘人鄉人嘗置寨以避寇亦曰

龍亭山寨登其巔則眾山皆在目中策為高
廣又西北曰古礮山山勢雄峻縣西諸山之

宗也○山嶺在縣西北十里一名西霧山
連接羣峯委迤盤結而此山特巍我秀巖相

傳鄉人嘗避於此寂特迫忽雲霧四合殺
迷不能進因名又北曰九仙山九峯巖巖雄
敵峻絕山後朱仙洞石室幽邃六月生寒一
名九星山縣北二十里又有石鼓山與仙帽
並聳俱為縣北之屏障志云凌雲山亦在縣
北二十里峭峙而秀山半地勢平曠土人居
之又北為賴家山高
聳而頂平民居其上

三尖山

縣南三十里崇峯聳峙林木蒼翠縣南
四十里曰覆鼎山林木深遂多產寶物

小頂突出如覆鼎然又南數十里曰大北山
宏壯為群小冠○銀瓶山在縣東十里層峯
疊翠其狀如瓶又北有小都山山高泉冷上
有叢密夏可以避暑相近者鉛山舊產鉛闕
人多採為利旁有數峯相接又石門隔山在
縣東二十里西山夾峙其狀如門又東十餘
里為雲峯山雄峻屹立常有
雲氣浮其上中有寶臺巖

碧靈山

縣西北五十里六曰碧凌山黛色青蒼

柱山雄峙高聳與龍巖縣接壤果自山而西北曰叢頭山瀆產銅民採以為利志云縣東北

有雙巒山一名螺髻與尤溪縣接壤

象湖山

縣東南六十里接平和縣界山深地僻為嶺飛之敵正德中象湖賊作亂南贛

撫臣王守仁討平之志示近山有湖泉深泥深視若田然僅半畝許蓋藪澤所鍾也相傳

曾有象過此陷不能起因名

三重嶺

縣南二十里上有三峯疊出高下相因崇峻險僻人迹罕到又朝天嶺在縣東

北嶺高峻有徑道達延平使者按部六時經此○百家舍洞在縣南五十里果龍溪安溪

南靖龍巖漳平五縣間縣正當其北為要衝萬山環抱四而阻塞洞口造隘僅通人行中

寬廣容百家畝田播種足以自給四方亡命者連聚其間憑恃為亂宣德五年統時烏合跳梁官兵勦捕數載始平

○九龍溪 縣治南自龍巖縣屬石嶺東流亦曰鴈

深潭大湍亦曰潭平上溪下流入龍溪縣界

經華峯嶺水石境險凡十餘里東南流為柳

營江之上游又九房溪在縣西北源出汀州

府連城縣流經家洋縣境合徐溪又有羅溪

源出永安縣流入境徐溪來合焉又南會九

龍溪○溪南溪在縣東北源出安溪縣界流

入境歷縣東華口又有下折溪在縣南

三十里亦流至華口俱會于九龍溪

三清湖 縣北十餘里地名魚龍津自高山發源

云湖與九仙山相近又白鶴湖在縣南三十

里山巔峻絕湧泉成湖瀑布而下為第二官

第三官一名三溪林又鰲池在縣北寧洋縣界周二十餘里不溢不涸有溉田之利

○歸化鎮

縣南三十里向有設巡司成守又溪南巡司在縣東二十里俱明初置尋移桃源店在縣北

三十里寧洋縣界元曰聚賢和睦等處巡司屬龍巖縣明初因之尋徙而南以村為名洪

武十四年燬十八年重置司署二十年江夏侯周德興以地非衝要遷于漳浦縣金石

寨二十五年復還故址成化中改今屬尋華

三峯隘

縣北十餘里又北有華口安井赤坑口等隘又禾頭隘在縣北二十餘里其相

近有白泉隘又長塔隘在縣東北二十五里又東有卓安石門隔南坑村石隄嶺等隘又縣

南三十餘里有朝天嶺下馬坑香樹嶺等隘

平和縣

府西南二百五里西南至廣東饒平縣百里西北至汀州府(定)永縣二百五里東北

至南靖縣七十里本漳浦南靖二縣北正德十四年南贛撫臣王守仁討平象湖賊上言河頭之地北與蘆溪流恩山兩接境西北與漳平象湖山接境而平和等鄉又與廣東饒平縣大縱箭灌等鄉接境皆窮險賊巢與所屬縣治相距五日程往來相誘出劫宜設縣控制于是析置今縣并築縣城萬曆三年以後屢經脩治今城周三里有奇編戶十二里

○長廬山 縣北十里縣之主山也其近城北者曰卓鳳山形如飛鳳城東曰東山西數里

曰樓宅山以形如樓閣也樓宅之東曰岑山與東山遙對迤南曰天馬山如天馬馳驟雙

岑矗起為縣治案山○象湖山在縣西北接漳平縣界郡志云在岑山之西又五牙山在

縣西南九尊峯立如牙笏然產礬石一名礬山南勝縣初置于此又瑄山在縣東元移南

勝縣于瑄山之陽即此瑄亦作官今山麓居人甚盛禱為樂土

五十

三平山 在縣東南巖谷深遠結曲崎危登者必
勝又大峯山亦在縣東南縣之鎮山也一名

大峯崎山高峻巉巖石峯凡十有七自山麓
至巔可五十餘里登此一望遠近城邑悉在

目前商舶渡海以此山為表小多峯巖洞壑
窠勝者為山北之靈通巖志云漳浦

詔安海澄鎮海衛諸山脉皆發于此

蘆溪山 在縣西北越北為流恩山正德中王守
仁擊敗之賊復入流恩山岡等巢尋遁去守

仁又攻何塘洞山岩及長富村等處二十餘
巢皆平之信豐等皆

江西贛州府屬縣

○河頭溪 在縣治東南源出大峯山志云大峯山
泉滿四注盡地成川自正西出者其下

為靈溪西經縣治曰河頭溪清瀨可掬西流
至廣東大埔縣三河壩合蘆溪出志石巖下

潮陽入海志云蘆溪出蘆溪
山南流至三河壩合河頭溪

高山溪

在縣東北亦出大岑山曰高山水歷大
小坪合羣溪之水為溪口溪流入南靖

縣會為大溪土人呼為高坑石神溪或以為

即石勝溪也舊志溪源發江西閩廣之交下

流入海水窮惡飲之則病瘴徒涉者則之黑

謂之烏脚溪昔時自閩入粵皆載水自隨以

是水有毒也通典云石勝溪在漳浦西北百

五十里今溪在大岑山東或水性變異而舊

蹟尚存云○河上溪在縣東南亦出大岑山

或云大岑之支麓有旗山水源出馬流為西

林溪又南為雲霄溪即漳浦縣漳江之上源

也縣南又有徐坑溪南流為合溪亦名雙溪

又東南經葛布嶺有魚鼓溪馬溪

流入馬下流為詔安縣之東溪

○蘆溪鎮

在縣北漳江巡司置于此志云縣境大
岑山南有龍峯頭堡又東有溪口堡路

五

或

當平南靖潭浦之交居民輻輳嘉靖間寇

北二里許有西山僅六嘉靖間土人築以禦

赤珠三萊洲茶寮等隘縣南又有朱公會曹充

詔次縣至廣東饒平縣百七十里本潭浦縣南詔

地宋為南詔場元至正中丞羅良命屯官陳

君用砌石為城以防不虞明弘治中廣設為

判駐馬督平和饒平二縣尋廣嘉靖九年析置

詔今縣編戶二十二里

○南詔城即今縣治宋南詔場也後為沿邊巡檢

起因築城為備東臨溪西南倚山城周二

今城周七里有奇

衣貂貉，漳寇乘之，攻圍八月，不能陷。弘治十七年，廣寇突入城中，四出劫掠，乃議調漳州

衛後所官軍置南詔守禦千戶所，始拓城西，而廣之，砌以石。嘉靖中，有奇嘉靖中，有奇

縣遂為縣城，自是屢經修築。三十七年，增築城垣，濬河，四周半，通海潮。四十二年，仍築外

城，周六里有奇，又築西關城，周三百餘丈，稱為完固。

○良岑山 縣西一里，聳拔奇秀，縣之主山也。縣東北十五里，曰九上，落山其山九上九下

嘉靖二十四年，道所經剽掠者，往往伏匿于崖谷間。嘉靖二十四年，道所經剽掠者，往往伏匿于崖谷間。

山在縣西三十餘里，攢聚若五星，又點燈山在縣北三十里，夜常有騰光，因名。

九侯山 縣北二十五里，九峯並列，有石門可通車馬，中多泉石，之勝其相接者曰烏山。

峯頭，匠石嵯峨，半插天表，北接雲霄，鎮東。縣標仔林山為邑後障，一名火燄山，以山形尖

五二

一、具、方、身、

身

身

嶺也又厚廣山在縣東北二十里一名和廣山率律嶺秀與初禧九侯諸山形勢聯絡志

云初禧山在縣北二十五里〇金溪山在縣西北四十里俗曰金鷄山與六峒諸山相接

舊有銀坑正德初議開採不果萬曆中復議開商賈雜還姦究欲乘機為變尋奉旨封閉

又以南詔所官兵吏番戍守然盜鑛者猶匿廟故也又龜山在縣西南二十五里上有巨

壑較龍潛焉又有石洞山之右有汀潭潮分果巡司又大南山在縣南十五里兩峯鏡秀俗

名大尖小尖自山而西綿亘數十里有石屋數十處可容百人稱十八洞

椽仔林山

縣東北五十里山勢龍從崖石林立有石屋數十處可容百人稱十八洞

嘉靖末附山劇寇靖崇谷中出沒靡常大為民害久之稍息然箐林峭險姦隱恒伏匿焉

志云小勢與九侯諸山連絡為邑之鎮山自梁山踰盤陀嶺而南山羣峯擁天居然競

勝之巖為蔡岡山在縣東四十五里綿亘數里中有兩小山相峙稱相見嶺有古關隘累石而成宋為沿海道巡海所近以湖後港諸村豪黠劫掠浙兵守之縣東六十里又有餘甘嶺山盤亘曠邈為漳浦詔安接壤處舊時路出山巔崎嶇不便萬曆二十五年縣令夏宏改由山腰其為民利

斬山

縣東五十里高峭千仞頂分二岑中有潭深不可測其相望者為雙岐山以兩岑相

收而名志云山在縣東三十五里與厚廣山相連又玄鍾山在縣東南三十里距玄鍾所十里濱海漳船出洋舊皆蒞于此原設公館主簿鎮焉後設縣鎮廢以其地曩為侯筱所憑蒞船移于海澄志云玄鍾之北又有梅嶺為戍守處嘉靖四十四年戚繼光敗賊吳平于此○大帽山在縣東負海最奇聳宋末丞相陸秀夫陳耳中扶帝昺泊舟于此又川陵

山亦在海濱半入海俗傳帝昴南渡將都南
 澳築此為東京地遂陷為海今城堞尚存自
 山巔向海莫窮其際其岑青聳秀巖號為蘓
 尖一名蒼陵亦號東山北去銅山所十里相
 接者為虎岡山又有揭榜山亦曰東湖山
 下有小湖也又甘山在海中遠望山巔若小
 巖然天掎颯風驟雨則形狀变幻不一中有
 井水獨甘淡因名又虎仔嶼南村嶼崎嶼犬
 眠嶼皆在川陵
 山南大海中

○海

在縣東南海防考縣咫尺即海控引潮粵策
 為險要而六鍾所之勝澳則縣之門戶也由
 海口西出半日程為饒平之南澳山砥柱海
 中周圍二百餘里與六鍾所對峙其山之遠
 者曰黃芒山長三十里連逃之民居焉伏險
 竊發為信地要害又有蠟嶼山長二十里相
 近為洋嶼中多平日漳潮民雜處耕佃樵牧
 于此遊南入潮之登海潮陽縣界郡志註安

之海有三派一由銅山所之大京門入縣東
百浦走馬溪止一由玄鍾所北港門入經漸
山匯梅洲上湖止一由玄鍾所南港入經赤
石灣繞縣治至甲洲止其從南澳入者則潮
之黃岡廣
之南海矣

東溪 在縣城東源出平和縣大岑山入縣境回
環流諸溪澗水悉匯入馬經縣南五里為

橫嶺渡又南入于海○港頭溪在縣西匯諸溪
水出龜山西象頭渡入海又大波溪在縣東

四里十出由西北馬洋山東南流至大陂南繞
梅州村復抵漸山而入海又走馬溪在縣東

南內有東澳為海口藏風之處疑船往來嘗
船此俗呼為賊澳距玄鍾所二十里嘉靖三

十九年倭賊自甯東突入走馬溪勢甚張官
軍與戰沉其數艘賊敗遁官兵追至廣東南

澳大洋而還

○金石鎮

在縣東南海中元設在今寧洋縣境

明洪武二十年徙置于此有城又洪淡

巡司亦在縣南海中地名北埔元置於縣東

五十里之河洲明洪武二十年移今所又

東沉赤山巡司在縣西二十五里元置在今

南靖縣境洪武二十年移於縣南海中正德

十五年徙於此改曰汀潮分界巡司俱有小城

戍守門峯顯城在縣東又縣東四十餘里有

梅洲土城志云縣東有甲洲土城嘉靖二十

五年築相近有上湖土城嘉靖二十四年築

皆為戍守處

白葉堡

縣西百餘里有白葉洞賊巢也嘉靖中

羣賊集於此出沒潮廣間二十七年

官軍四面會討平之因置堡有白葉洞水

下流入東溪志云縣西二十里有水關又

二十里即廣東饒平縣之黃岡驛又有老虎

關及半砂嶺關牛掌等隘俱接饒平縣境

北又有龍過關
接平和縣境

南詔驛

在縣城內宋為臨水驛在北關外洪武初重建改名○東溪橋在縣東門外

濶七十丈嘉靖二十八年創建木橋隆慶五年重脩改曰通濟橋萬曆二十四年易以石

仍曰東溪橋又有洋尾橋在縣東五里六曰廣南橋初設渡船萬曆七年創建石橋凡百

有餘丈又平寨橋在縣南五里六萬曆間改渡為橋又安濟橋在縣西十五里嘉靖十六

年建長各二十餘丈志云縣南有陳平渡在海中設把截所于此

海澄縣

府東南五十里東北至泉州府同安縣百四里本龍溪縣濱海地正德間土民以番

市起設嘉靖二十七年始議設縣不果三十年建靖海館于此三十五年為海鏡焚掠因築土

僅為防禦計未幾倭入寇募民乘機盤踞撫臣譚倫招撫之更設海防屯駐于此四十二年臣

海澄縣

志

五五

載

殺伏誅明年議割龍溪并漳浦地置縣事聞賜
名海澄隆慶初始設縣治五年改營縣城明年
訖功周三里有奇
編戶四十三里

○儒山 縣西南二里縣之主山也圓秀突起俗呼
蔡前山又席帽山在縣南七里高聳圓秀

狀如新帽其西為常春山秀毓率律拱揖縣
治其東為鴻江山又東北為鹿石山堆峭壁

立為縣東屏障○虎甲山在縣西一里谷名
山美境巖盤踞又西曰龍頭山兩山之間有

一岑突出盤回昂聳狀如獅子曰陳坑
山又西南曰石壁山竄高峻上有巖

大鰲山 縣西南十里蜿蜒龜莖我特聳二岑形甚
筆架又南岐鋪頭山在縣西南十五里

南溪之水自楊潭而下大海之水自浮宮而
入至此會合倒流紆延而紮繞于邑內亦名

倒港山○漸山在縣西聳起高峯雄大尖秀
難籠南嶺諸山擁峙山下人氏輻輳

雲蓋山

在縣東南有石室容數百人巖嶺峻峭

石高十餘丈宋末文天祥奉少帝南奔道經

此題點猶存又雲嶽嶺亦在縣東與同安縣

接壤○主嶼在縣東海口中央狀如龜浮水

面俗呼龜嶼亦曰龜嶼慶六年議移海門

濠門二巡司築城其上以壯形勝城成復廢

今為戍守要地又嵩嶼在縣東又有長嶼皆

三面臨海居民各數百家志云宋末少帝浮

舟海上遇誕辰群臣構行殺嵩呼行禮故嶼

以嵩名今遺址猶存縣東北又有活輿在同

安海界中林木蒼翠官軍備倭者置水砦于
此後遷砦于嘉禾嶼此地遂為盜藪詳見同
安縣志又胡使二嶼在海門上下延袤數里先
是居民憑海為非正統初移其民而墟其地
郡志胡輿故名荆輿上多荆木使輿故名梁
輿今呼為海門南北山海
中又有丹霞嶼亦曰赤嶼

五

成林

○海在縣東北自縣以西諸水悉由此入海曰

浩然大觀也一名蓋以主與而名聞見

錄港口有大泥請險又自主與以西有紫泥

洲西接烏鎮許茂諸洲又西北數里即柳營

江合諸溪處以謂之三汊河口之地謂之

澳頭即福河北岸自郡東抵省會之通道海

舟登泊最易防禦為切由海門東出水程二

日即彭湖島漳之汛守歲凡再至云

月港在縣城西南接而溪東北通海潮其形如

諸番遂為航階嘉靖九年于縣東北十餘里
海滄澳置安邊館委通判一員駐守二十七年
年議設縣治于月港尋增建靖海館以通判
往來巡緝既而倭賊入犯仍據月港為築于
是築土堡跨溪為橋築垣其上未幾復為

墟隆慶五年濱月港為縣城而安邊館乃為

守禦水又普賢港在縣西志云南通九十九

坑之縣三平山經馬口受漸水楊導諸水

○海門鎮 縣東十餘里有巡司舊置海州社于縣

為效思設巡司控禦之七年徙其民于內地

并移巡司于青浦社即此又濠門巡司在縣

東崑崙上洪武初設于海滄洋二十一年移

于此又島尾巡司在縣東南明初置本屬漳

浦縣後改今屬○九都堡在縣城西今學官

餉館設于此志云隆慶初設縣分八九都為

二堡八都堡即今縣治也時又于八都堡南

築草坂堡四年改營縣城草坂堡并入城內

而九都堡仍舊

港口堡 在縣北又有珠浦廣林虎渡等堡在縣

西南相近又有與上田尾二堡縣東北

又有長嶼何山石園寺堡○石馬鎮在縣北
 十五里北邊郡城之津要有兵戍守又西五
 里即龍溪縣之福河堡又安邊館在縣東北
 海濱嘉靖九年置四十二年設吳平寨于此
 都督戚繼光討逐之殲其
 餘黨○以仍設兵戍守焉

寧洋縣 府西北四百里東北至延平府大田縣百八
 十里北至延平府永安縣百四十里西北至

汀州府連城縣二百五十里南至漳平縣百二
 十里西南至龍巖縣二百里志云龍巖縣東北

境有東西洋界于漳平永安大田連城四縣之
 間豁洞深遂鳥道險峻經二百餘年鞠為茂穴

至正統間亂無寧歲乃置巡司控制之其地四
 山環列中寬平嘉靖四十年饒寂掠境山賊

廉選等聚眾為亂官兵不能制四十年賊平
 隆慶元年置縣以巡司為縣治割龍巖及大田

永安地益之名曰寧洋并築城甃以磚石萬曆
 以後屢經脩葺城固不及二里編戶十一里

○金鳳山

縣治北縣之鎮山也四面奔特起巖有平

城北又縣西北五十里為馬家山亦曰馬家

山頂尖秀為泉山之望志云自馬家山逶迤

而南由駱駝崎嶇蓋竹溪百種畚過鼓樓隔

至謝田崎轉折而東結為金鳳山又天負山

在縣北其山極高頂平坦可容萬人上有古井

志云縣東北二十五里有虎山縣西北三十

里有百刻嶺俱北出延平府永安縣之道

香寮山 在縣南上有紫雲洞可容數萬人正統

絕頂有天臺有龍潭石窠如釜又賴家山

在縣東上有亮符巖窠高勝自山而西由巖

坑石堯轉至縣南為麒麟山又城南三里有

天柱山以圓峻得名○殺狐嶺在縣西北島

道險峻人迹稀少嘗為寇巢名龍頭寨嘉靖

四十四年官兵會討山後曾東田等于此數

月不克忽有大狐自嶺上坑飛下官軍殺之三日而賊滅因以殺狐為名

○東西洋

在縣城東南有三源自縣東北諸山谿南流者曰南溪自縣北流會南溪者曰

北溪自縣西北合諸山溪水流會南北二溪者曰西溪三流合而繞縣郭激激生濤湍瀨

迅險謂之東西洋六曰前後洋正統中鄧茂七等鼎張此南流經漳平縣境為九龍江

之上源又徐溪在縣西四里志云出縣西郭家山又有大坑溪小溪俱流合焉南入漳平

縣境合九龍江

○坑源隘

縣北四十里又北二十里至延平府永安縣之林田隘林田北出之要會也○

寧濟橋在縣城南萬曆五年建長十八丈尋地九年重建

附見

漳州衛 府治西洪武三年建屬所二曰守禦龍

七年調漳州衛中千戶所鎮海衛後所官軍守禦

詔漳州衛又南詔守禦千戶所詔安縣治

東弘治十七年倭入南詔城劫掠明年

調漳州衛後所官軍守禦改屬漳州衛

鎮海衛 在漳浦縣東北九十五里本名岫島有

城周四里有奇領所三志云衛城東南十餘

里有東鎮嶼南鎮嶼西南數里有鴻儒嶼南

鎮嶼西曰連進嶼一名犬嶼衛東南又有將

軍礁一名鷄心洲水底石骨內接為鼻頭山

外連東鎮嶼里許潮長則沒退則見亦名浮

沉洲又有半洋洲東接龜嶺西接而鎮晴明

時見白浪長百丈名白玉礁龜嶺在衛城東

南如神龜出海因名也島嶼綿亘海濱為衛

城拱衛

守禦六鰲千戶所

在漳浦縣東南志云縣東丹窰山南有鐵窰坑南行三十

餘里平沙漠三四面皆海惟正北可以陸行所城憑焉如巨鰲戴山舊名青山亦曰鰲山

山膜居民鱗次相疊初置青山巡司洪武二十年建所築城周二里有奇城北曰大澳山

一名羅崎山土色純赤東為對面山又東北為虎頭山與古雷山對峙商船漁舟皆經此

城東南又有烏嘴鷄心等山又有橫嶼在海中長亘里許又有雙洲俗名洲門自廣入海

船艦必經之道也

守禦銅山千戶所

在詔安縣東其地舊名東山為民間牧藪洪武二十年置

所築城周三里有奇嘉靖三十六年增備以禦倭三面環海為濠惟西面行二十里始踰

陳平渡本屬漳浦縣嘉靖十三年始改今屬志云所濬置子井尾灣景泰間始移于西門

粵北自金石以接活嶼南自梅嶺以達廣東皆屬哨守有西門澳水寨五水寨之一也城東中有山曰古樓南對川陵山山右為白沙山又城西為瞻望山又西為東嶺山西二里曰水寨大山其在大海中曰烏石平山列屏如黛周圍數里又有大小甘山以嶼名者曰東門嶼流浪衝激俗呼大驚門下有沙棗積石壘起者為鐵釘嶼五墩聚立者曰五嶼川陵山東曰雞心嶼沙灣環帶曰南嶼水寨亮為後澳港海舟避風處也其相近者又有井仔灣嶼殼澳及沙洲諸處

守禦玄鍾千戶所

在詔安縣南東北接銅山所西南抵潮州界自澳口至南

澳約三十餘里洪武二十年置所築城周三里有奇嘉靖四十二年為倭所陷隆慶六年重前城內有果老山四面八山連重環相向一名古老山城東有東山海中有內嶼外嶼又

六十

長

蛇洲寺七洲嶼列于
所北內江中又有
勝灣在城西南
而與廣東南海
相望火通江有等
處

二八具

牙

取

有拾洲獵洲敏洲紅洲卧崗洲陳洲澳上為
南一城城外市曰邦石灣市魚舟船附居民
貨易處也海防考鎮海衛及所屬三所皆列
海濱賊自粵趨閩則南澳雲蓋寺走馬溪乃
其始蕪之地哨守策切者銅山玄鍾二水蒸
而已銅山有把總駐守而玄鍾隸焉故以稱
一水若嘉靖
中京為賊衝

附考

琉球 琉球之地在泉州府東海島中亦在福州
府之東北漢魏以來不通中華隋大業三
年令羽騎尉朱寬入海訪求異俗始其(至)國
語言不通掠一人以歸明年復令寬慰撫琉
球不從寬取其布甲而還適使來朝見之
曰此(真)邪久凶人所用以六(年)遣虎奇郎將
陳稜等自義安泛海擊之東行至高華嶼又
東行二日至鼉龜嶼又一日至其都流求王

歡各斯渴利兜戰敗後等乘勝拔其柵殺其王
 貢元主元二十七年遣使招諭琉球不至其
 國所轄有古米太平馬齒等山東北有硫黃
 葉壁七岳諸山並隔海外不相屬明洪武
 五年遣行人楊載賚詔往諭其國率先歸附
 太祖獎其忠順賜符印章服及閩人之善操
 舟者三十六姓又許其遣子及陪臣之子來
 學于國學其國公為三曰中山王察度南山
 王承宗北山王怕尼芝皆遣使朝貢自永樂
 以來其國王嗣立皆受冊封後惟中山朝貢
 不絕其南山北二王俱為所併嘉靖三十
 五年倭寇琉球世子尚元禽擊殲之萬曆三
 十七年薩摩州倭侵琉球禽其王尚寧四十
 年復國至今其王相仍皆稱尚氏貢道自閩
 縣以達于京師朝廷遣使去以孟夏來以季
 秋采風使也自福州梅花所開洋七晝夜可
 至自泉州藍湖島開洋五晝夜可至望見古

未以即其境東去三百里為葉壁山又東即
 日小恒與貨易假於近國那霸首里並有焉
 市又有雞籠山無野雞隔雞籠淡山洋亦謂
 之東番萬曆四十四年倭真骨取其地久之
 始復國四為考琉球之地僅海外一國積無
 大聚落所居曰婆羅檀無城郭軒榭之重
 環以流水樹棘為藩而已元史志載自彭湖
 而東水漸低近瑠球者謂之落滌者水起
 下不四也嘉靖五年給事中陳傑使琉球首
 辨其妄兩別號大琉球西南則暹羅東北則
 日本從長樂方石出海隱隱一小山浮空即
 小琉球也東南則東番諸山其人盛聚落而
 無君長習鑿弩少舟楫自昔不通中國又東
 隔有^小島語鬼形殆非人類或云即只合那
 云國

呂宋

在東南海中小國也產黃金永樂三年朝
 貢嘉靖中始復至與漳泉民相貿易民流

寓其地多至數萬萬曆中同安人張疑謬奏
 海育機易山與福建近地產金可採取三十
 六年詔遣中貴人委官勘視呂宋人疑謬流
 寓人為憑恣坑殺之疑尋以首福誅貿易至
 今不絕漳郡志云東洋有呂宋蘇祿諸國西
 洋有暹羅占城諸國今東西洋商船載在令
 甲者東洋則呂宋屋同沙瑤玳瑁宿霧文來
 南旺大港叻呷囉磨荖英筆架山恭鷹中邦
 以寧麻里呂米六合高樂武運福河崙岸塘
 呂蓬西洋有下港暹羅舊港交趾東埔寨丁
 機宜順塔占城麻六甲順化大泥烏江礁林
 新州吸齋交啞吧那彭西寧陸坤占仄高址
 洲蘇木高提里鄰吉連單柔佛吉寧邦日隸
 安丁義里遲悶蘇祿班隘又有鷄籠淡水不
 係東西洋船數而紅毛海島饒財寶于東西
 洋別為種落往來舟船彭湖構甚民為販賣
 議者謂當與日本非嚴防禁杜其竊時云○
 俱盟國自古不通中國元至元十九年入貢

三

長

海國圖志

海國圖志卷之六 其境約十萬里

〔一〕

極邊西北山沙而東北至元溪西蓋明初之界也自是奉以役至置永安右面律年守律著取而邊取
不復與元溪沙而接界矣邊改至東北至守律西二百里而南至元溪沙而二條乃是後天宮山律中大
陶廟均嶺二條亦皆與約法正

續修四庫全書 史部 地理類



廣東方輿紀要叙



廣東在南服寰為完固地皆沃衍耕耨以時魚鹽
 之饒市舶之利資用易足也誠於無事時脩完險
 阻積穀訓兵有事則越橫浦以徇豫章出湟谿以
 問南郡東畧七閩通揚越之舟車西極西江用種
 彘之弓矢且也放乎南海風帆頃刻擊楫江津揚
 舠淮渚無不可為也豈坐老于重山巨浸間哉或
 曰廣東以守則有餘以攻則不足也昔者任囂謂
 尉佗曰南海僻遠東西數千里此亦一州主也可

以立國侘用其言而有國者數十年五代時劉巖
承父兄之業擅有嶺南享國者亦且四世此善守
之明驗也盧循徐道覆自嶺南圍江東而敗蕭勃
自嶺南圍豫章而敗歐陽紇未越嶺南而敗王仲
宣欲以嶺南復陳而敗文天祥張世傑欲以嶺南
存宋而敗此議戰而不議守之過矣余曰戰與守
各以其時耳當守而不知守以一隅之地而冀爭
雄于天下其至於覆亡也宜也當戰而不知戰使
數郡以外盡為他人之幅員而猶冀人之不為我

患其可得乎。從來有事於一方者，必當審天下之大勢，不審天下之勢，而湯應之戰，與守雖異，而其至於敗亡，則一也。尉佗受任，置之命，即移檄告橫浦、陽山、湟谿關曰：盜兵且至，急絕道聚兵自守。夫劉項相爭，中國擾亂，此可戰之時也。而佗乃聚兵自守者，佗新尉南海，衆心未一，欲先固根本而後從事于外耳。漢既定天下，急封吳芮以長沙，所以塞嶺南之口也。佗遂不敢與抗。及呂后亂政，佗始自尊為帝，發兵攻長沙邊邑，敗數縣而去。呂后亡。

而從兵亦罷矣、從亦智矣哉、夫從固未嘗一日而
忘用兵也、觀其初行尉事、即擊并桂林象郡、其後
地益斥東西、且萬餘里、使當可乘之時、其遂無意
于中國哉、劉巖據嶺南、不能為北出計者、以湖南
扼其吭也、及湖南覆敗、此嶺南得志之時矣、乃僅
西取昭桂、北并郴連、為固圉計者、劉巖非遠畧之
主也、嗟夫、盧循徐道覆海上逋逃耳、一旦陷番禺
陷始興、晉力未能討也、及循犯長沙、而北道覆祀
南康廬陵豫章、而北順流長驅、直指建康、建康幾

殆其終于無成者以虛循吳楚不盡用道霞之謀
耳非廣州之不足用也唐末黃巢轉輾殘掠竄入
廣南既而北還擾荊湖禍江淮殘汝洛陷長安陵
寢陸沉乘輿播越廣南非其厲階乎蕭勃歐陽紇
本皆庸才舉措周章適以自斃王仲宣內無根本
之固外無強大之援倉卒舉事旋以潰散宋之末
造彝亡不給假息無途豈能與全盛之敵抗哉夫
時勢所在得人以乘之則起於草澤可以轉移六
合也時勢既去則閔河雖險不遑保矣何必嶺海

敘三

之聞能止人國哉且不聞陳霸先之初起乎霸先之初不過始興相耳乘侯景之亂起兵北伐克平大憝卒成帝業惟其時也否則祥柯灘水橫浦桂陽並會番禺而南越三矣拔昭賀克英韶進屯雙女山而南漢三矣豈有力足以定中原而獨置嶺南于度外者●明初王師至東莞何真遂以迎降也蓋嶺南當中原多故時進不能以有為退猶可以自立及紛紛既定必難久存矣善乎徐道覆之言曰本任嶺外豈欲以此傳之子孫哉夫嶺外之不

可以傳子孫也道覆且能知之也然則守誠不易
言也又吾聞嶺南之勢在于嶺北徐道覆謂盧循
劉裕若自將屯豫章遣諸將率銳師過嶺恐若不
能當也高駢以黃巢在廣南請遣兵于郴州守險
又分兵於循潮邀遮而身帥重兵于大庾嶺趨廣
州潘美伐南漢先拔郴州又拔道州蓋所以奪其
上游也至於大海在南上接三江東西便利劉裕
方與盧循相持于豫章潯陽間水師已自海道襲
番禺傾其巢穴矣唐咸通中安南為南詔所陷諸

道兵屯聚嶺南江西湖南饒運皆沂湘江灘水而
至勞費艱阻潤州人陳磻石者請自福建運米泛
海不一月至廣州軍食以足近時島倭為患往往
由浙閩海道闖入嶺南故嶺南之海防頗密夫吾
以全軍下桂陽畧長沙則當以奇兵出海道越閩
浙問江淮矣或又曰下桂陽何如出南康夫以南
康較桂陽更為艱阻出豫章而沂江沱何如越長
沙而震蕩沔相時而動固有以矣若夫假道桂州
浮湘而下又踰嶺之西道也或後或先用奇用正

時哉時哉又可得而踰度之哉

文五

The image shows a large, empty rectangular frame with a thick black border. Inside the frame, there are several vertical lines that divide the space into columns. The lines are evenly spaced and extend from the top to the bottom of the frame. The background within the frame is white, and there is no text or other content visible.

讀史方輿紀要



廣東一

禹貢揚州徼外地三代時為蠻夷國或謂之離題

荆南方曰離題又山海經有離耳離題之國楚離騷有玄國之南裔或曰今海南海州府是其地

後為百越地地道記自交趾至于會稽七亦謂之

南越其在天文則牽牛婺女之北野秦并天下置

南海等郡漢皇二十四年王翦滅楚遂畧揚越地

取之遂郡縣其地謫徙民五十萬與越雜處又設南海尉以董之所謂東南一尉也孔氏曰在揚

後為百越

地亦曰揚

越國兼吳起為楚悼王南攻

揚越史記起本

傳作南平古越孔

氏曰越在揚西南

境故曰揚越

亦謂之南越

秦本紀始皇三十

三年以取陸梁地

為南海桂林象

郡以通遠成三十

四年又請人歸南

越地又設

史記南越班固
作南粵即越
也今人多以
及身漢浙
為越矣

州南境故名揚越又嶺南之人秦末趙佗王其地

漢元鼎六年討平之尋置交州刺史後漢因之

光無常治王範交廣春秋漢初交州治羸樓元封五
年移治蒼梧廣信縣建安十五年復徙番禺沈約

曰漢交趾刺史治龍編建安八年改曰交州治廣
信十六年徙治番禺三國吳黃武五年析置廣州

治番禺而交州還治龍編其後以交州并入廣州
永安七年仍置廣州治番禺廣信今廣西蒼梧縣

羸樓龍編今俱三國吳分交州立廣州詳見晉曰
見安南境內

之宋又分置越州泰始七年置臨漳即齊梁因之
今廉州府治合浦縣

梁大同以後置州隋亦屬揚州部大業末屬于蕭
益多無復古制

銑唐討平之貞觀初置嶺南道治廣州開元中咸
日嶺南節度

通二年分為嶺南東道五代時屬于南漢宋淳化

四年為廣南路至道三年分為廣南東路元置廣

東道及海北海南道宣慰等司廣東道治廣州海
南海北道治雷州

隸江西行省明洪武九年改置廣東等處承宣

布政使司領府十直隸州一屬州七屬縣七十六

總為里四千二十八夏秋二稅大約而諸司衛所
一百一萬七千七百七十二石有奇

參列其中今仍為廣東布政使司

廣州府 屬州一 縣十五

南海縣 附郭 番禺縣 附郭 順德縣

二 具 系 具 一 五

廣州府

新安縣

今屬本府

連州

肇慶府

州府今

置連平州

領河源和

平二縣

東莞縣

新安縣

三水縣

增城縣

龍門縣

香山縣

新會縣

新寧縣

從化縣

清遠縣

連州領縣二

陽山縣

連山縣

肇慶府屬州一

縣十

高要縣

附郭

高明縣

四會縣

廣寧縣

新興縣

陽春縣

陽江縣 恩平縣

德慶州 領縣二

封川縣 開建縣

直隸羅定州 屬縣二

東安縣 西寧縣

韶州府 屬縣六

曲江縣 附郭 英德縣 樂昌縣

仁化縣 乳源縣 翁源縣

南雄府 屬縣二

一第... 册 修四庫全書 第 21 版反中

保昌縣 附郭 始興縣

惠州府 屬縣十

歸善縣 附郭 博羅縣 長寧縣

永安縣 海豐縣 河源縣

龍川縣 長樂縣 興寧縣

和平縣

潮州府 屬縣十一

海陽縣 附郭 潮陽縣 揭陽縣

程鄉縣 饒平縣 惠來縣

大埔縣

平遠縣

普寧縣

澄海縣

鎮平縣

高州府 屬州一

縣五

茂名縣 附郭

電白縣

信耳縣

化州 領縣二

吳川縣

石城縣

雷州府 屬縣三

海康縣 附郭 遂溪縣

徐聞縣

廉州府 屬州一 縣二

二 身 卷 八

合浦縣 附郭

欽州 領縣一

靈山縣

瓊州府 屬州三 縣十

瓊山縣 附郭 澄邁縣 臨高縣

定安縣 文昌縣 會同縣

樂會縣

儋州 領縣一

昌化縣

身 卷 八

萬州領縣一

陵水縣

崖州領縣一

感恩縣

東連七閩

惠潮二府與福建之汀漳接境山谿相錯伏莽
之患常多

南濱大海

自潮州府之東南與福建之漳州海洋接自廉

州府欽州之西南與交趾海洋接東西相距二千四百餘里而瓊州一府峙大海中尤為險遠西距安南

安南自廉州府欽州分界由海道以入交州則欽州海陽其必出之途也

北據五嶺

五嶺之首曰大庾嶺在南雄府北六十里與江西分險綿亘而西為騎田嶺都龐嶺與湖廣分險秦王翦降百越以謫戍五萬人守五嶺淮南

子曰始皇使尉屠睢發卒五十萬為五軍一軍塞

鐔城之嶺見湖廣州府一軍守九疑之塞九疑

見湖廣一軍處番禺之都一軍守南楚之界江

西南一軍結餘干之水見江西或謂此為五嶺

非也漢書張耳傳秦有五嶺之戍裴淵廣州記

五嶺大庾始安臨賀桂陽揭陽也鄧德明南康

記南康北庾嶺一桂陽騎田嶺見湖廣真都龐嶺

三見湖廣賀萌渚嶺四見湖廣安越城嶺五見廣西

水經注系志曰大庾嶺在南康第五曰騎田嶺在桂陽郡第六曰龐嶺在南平郡第七曰南嶺在

見廣西

城之嶠在始安蓋叢鄧氏杜佑亦曰塞上嶺一

見湖廣郴州

也即大庾嶺今詳見騎田嶺二也都龐嶺三也

見湖廣永明

萌渚嶺四也越城嶺五也

見湖廣江華

周去非則曰五嶺之說舊以為皆指山名考

之乃入嶺之塗五耳非必山也自福建入廣東

之循梅一也自江西之南安入南雄二也自湖

廣之郴入連三也自道州入廣西之賀縣四也

自全入靜江五也今大庾嶺實為北面之巨鎮

云

自湖廣永明縣上水經注

其名山則有羅浮

羅浮山在廣州府增城縣東百三十里惠州府

博羅縣西北五十里其山袤直五百里高三千

六百丈峯巒四百三十有二嶺十五洞壑七十

有二谿澗瀑布之屬九百八十有九蓋宇內之

名山東粵之重鎮也五代周顯德六年南漢主

劉鋹建天華宮于山中

在山之西即朱砂洞也

宋開寶初

鋹又鑿增江水口欲通舟道入山不果

魚賦曰鋹于無

事時以羅浮為宴遊之嶺南志羅山之脉來自
所有急則為逋逃藪也

大庾浮山乃蓬萊之一嶽來自海中與羅山合

故曰羅浮名山記羅浮山有洞周五里道書以

勾曲上有水嶼謂之泉源稽地山經五嶺擁

從衡嶽如君而羅浮築出為之佐命又為因經

羅浮山西距番禺二百里上有桂樹神湖山海

經云桂林八樹在番禺之東即此山也一名博

稽浮海而至傳于羅山自會其瑰奇靈異游歷所

不能遍大約岑之秀者為飛雲玉鸞麻姑會真

會僊錦繡玳瑁之屬洞之幽者為夜樂石白朱

明黃龍朱陵黃猿水簾蝴蝶之屬而石樓錢橋

之勝尤為築出云

宋郊師正羅浮拍掌園畧遊羅浮者始自龍華祠至明月

山字增入
元史至正元年羅浮
山崩二十七歲 築民
居煙田湖山水浮
滿晉餘人

一第710册續修四庫全書 9 卷三下

戒壇登山歷錫杖泉羅漢巖伏虎巖一十餘里
而至大小石樓二樓相去五里皆高出雲表重
巖四柱如樓有石門方廣可容几席俯視滄海
夜半見日初出其山岸周迴五里瀾水消長應
海潮盈縮之候又上為鐵橋即羅浮二山相
接處也中有石如梁端水出焉分東西流注于
潭又南流注于洞一名神湖道書所謂泉源福
地也又有上界三峯上接鐵橋高三十仞不可
上其下逶迤有匯水與漸沙應曰瑤池第三峯
頂又有青羊巖其下曰夜樂洞昔人常聞仙樂
于此洞在神湖東洞中有犀牛潭瀑布泉從
上界三峯側懸流下注三十餘仞又有鳳凰谷
及鳳浴潭皆在夜樂洞中鐵橋相接者曰瑤石
臺高五百六十丈有奇梁大同中僧景泰者建
連雲塔于其上六名飛雲塔在浮山上鐵橋之
左曰玉鸞峯一名鸞巖右曰飛霞峯羅山之西
為麻姑峯有麻姑壇相近者為雙髻峯下有羅
陽溪羅浮諸峯之水西匯于此羅山之西南曰

飛來奔下為梅花村又黃龍洞在張霞峯之東
 本名金沙洞兩峯相委一水中流南漢主張欲
 作天華宮夢金龍起于宮前因改今名并建宮
 于此今呼為西天華其後有鳳凰岡雲母溪自
 麻姑峯而西南有觀源洞一名麻姑洞其西北
 有幽居洞滴水巖幽居洞後又有長壽觀南漢
 時亦建天華宮于此今呼為南天華又北為君
 子巖側有通天巖雲峯巖其下曰蝴蝶洞前
 曰水簾洞又有天漢橋其下為流杯池又南為
 朱明洞道書所謂第七峒朱明曜真之天也其
 東有青霞谷又有野人洞一名王子洞又天漢
 橋東有會德橋東有明福觀南漢所建亦名
 九天觀相近有小水簾洞又東北有蛇穴瀉傳
 穴通眉州又東數里至蓬萊洞焉
 仙壇高百丈許下臨羅陽溪山之東西有香臺
 會真櫻桃拋毬刀子錦繡黃猿鉢盂致雲大旗
 小旗雲母雞籠諸峯又有金沙石臼朱陵太和
 歐陽赤水白雲及風洞雲洞而洞白角大慈寺

古老白芒古洞及枕柳大坑諸洞
奇嶺秀岑湍流恠石不可名狀矣

其大川則有西江

西江即廣西黔鬱^桂三江之水自梧州府東流入

肇慶府界歷德慶州封川縣西而賀江流入焉

賀江見廣西賀縣南又東至州城南亦曰南江亦

名晉康水又東繞府城而東南流出羚羊峽入

廣州府順德縣界亦謂之龍江又東流至府城

西北會北江之水又流至府城南而會東江之

水並流而入于海漢伐南越濼水祥柯之師並

二、具系身

會于番禺即是道也南齊書西南二江川源深

遠別置都護專征討之任西江實兼南江之名

矣謂之二江誤也梁大同十一年交趾李贲作亂命楊

暕為交州刺史定州今廣西鬱林州蕭勃會暕于西江大

清末陳霸先為西江都護起兵討侯景隋唐以

後嶺南用兵恒以西江為要言宋皇祐四年儂

智高陷邕州沿江東下瀆江州郡悉被殘破遂

圍廣州官軍拒却之●明初康永忠等定廣州復

奉詔引兵趨廣西由肇慶泝西江而上抵梧州

是也今兩粵往來百斛巨舟可方行無礙者惟西江耳詳見川瀆盤江

北江東江附

北江即湟水瀆水合流之水也湟水出湖廣寧

遠縣九疑山流入廣州府界

通志湟水俗呼瀆江以出于郴州黃

岑山亦名黃水經連州陽山縣東南流經州城東

又折而東南入韶州府英德縣界又南流入廣

州府清遠縣境至縣東南與瀆水合亦曰浚水

亦曰注水亦曰洗水其合瀆水之處亦曰注口

亦曰沈口漢元鼎五年伐南越伏波將軍路博
德引兵出桂陽下湟水陳大建二年廣州刺史
歐陽紇以州叛陳將章昭達將兵討之兼行至
始興紇聞昭達奄至出頓滙口多聚沙石盛以
竹籠置于水柵之外用過舟艦昭達居上流裝
艦造拍乘流突進紇衆大敗遂擒之宗開寶三
年潘美克南漢之郴州劉鋹懼遣其臣邵廷珪
屯沈口是也洎水出南雄府北大庾嶺東南流
復折而西經府城南又西南經始興縣西而入韶州府果經

府城東有武水出湖廣臨武縣之西山流經郴州宜章縣南而入韶州府樂昌縣境又東南流至府城東南而合湏水亦曰曲江亦曰相江亦曰始興江又南流經英德縣西出湏陽峽入廣州府清遠縣界經縣東又南則湏水流會焉又南流經三水縣西至府西北三十餘里逶迤而下會于西江漢伐南越樓船將軍楊僕引兵出豫章下湏水是也今自庾嶺而南取水道繇始興江口可以徑抵廣州且東達惠潮西屆潯梧矣

十一

又有東江源出江西安遠縣界流入惠州府龍
 川縣境至縣南為龍江又西南流經河源縣南
 為槎江南流至府城東北折而西過博羅縣南又
 西南流入廣州府東莞縣境經縣北又經增城
 縣南而至府之南境會西江以入海亦謂之三
 江口以東西北三江為名也南史宗元嘉十年
德謝靈運于廣州
刻吉靈運令人買兵器結健兒欲于三江口三
 築取之不果靈運因棄市即此三江口也三
 江周匝三垂南則濱大海云

海

海環廣東南界倚為險固然攻守之計亦莫切于海晉義熙七年劉裕與盧循相持于豫章而遣別將孫處等由海道徑擣廣州傾其巢穴循以敗亡唐乾元初廣州奏大食波斯團州城掠倉庫焚廬舍浮海而去咸通二年安南陷于南詔諸道兵赴援皆屯聚嶺南用潤州人陳磻石議自福建運米泛海至廣州軍食始足宋末車駕自閩入越既而蒙古將張弘範將兵由潮陽入海追宋少帝于崖山宋亡

明初命廉永忠蘇

福州海道取廣東永忠奄至東莞何真迎降而
廣州亦下洪武永樂間倭入犯廣東屢為所
擾嘉靖中倭寇閩浙滋蔓亦及于廣東議者謂
廣東海防當分三路三路者左為惠潮右為高
雷廉而廣州為中惠潮二郡皆與福建接壤而
潮尤當其衝柘林南澳皆要區也由柘林而西
為大城海門靖海蓬洲諸所又西接甲子門碣
石平海諸衛所皆為南面之蔽儻柘林南澳失
守是無潮也平海碣石失守是無惠也海防考

惠潮之備以柘林為最要柘林乃南澳海道之
門戶據三路上游番舶自福趣廣悉由此入其
去惠潮水寨遠幾百里水寨為惠潮之衝而柘
林又為水寨之衝慎固之防不可不豫而大城
所聲援差近備尤不可或疎也若夫中路之備
則在屯門鷄栖佛堂門冷水角老萬山虎頭門
等灣而南頭灣在虎頭門之東為省會門戶海
寇往來窺伺于此為關入之途則東莞大鵬之
戍守宜切也又西則峽門望門大小橫琴山零

下洋仙女灣九竈山九星洋諸處而浪白灣在香山灣之南為番舶等候接濟之所則香山所之戍守宜切也又西為崖門寨門海萬斛山硯洲等處而望峒澳在崖門之西為番舶停留避風之門戶則廣海衛及新寧海朗二所之戍守宜切也若西路三郡去倭島似遠而安南占城暹羅滿刺諸番風帆易達高州之南神電衛所轄一帶海澳若蓮頭港涿洲山西家灘廣州灣皆府之南翰也雷州出海中三面受敵其遂

溪湛川澗洲樂民等四十餘隘固為門戶之險
而海安海康黑石清道并徐聞錦囊諸隘亦所
以合防海灣者也至于廉州之境尤為全廣重
輕故兵符特劄于靈山達儋增屯于衛北海設
之警峒獠之擾外_粵之侵有兼憂焉永樂七年
倭嘗陷廉州矣_而瓊州又廉之外戶也五指腹
心盡為黎據所設城邑類皆濱海備倭之制若
白沙石礮館頭文昌與海安海康對峙番島鼎
風突來防禦甚艱此西路所當加意者也又濱

海諸邑為盜賊淵藪者如增城東莞之茶窖十

字窖番禺之三漕波羅海南海之仰船岡茅窖

順德之黃頭涌香山新會之白水三水等處往

往●歲集凶徒以小船出沒珠禁弛則糾黨盜

珠禁嚴則誘倭行劫此又當詰奸禁究以消

其萌矣

海道考廣州船船道諸番出虎頭門始入大洋分東西二路東洋差近西洋差

遠宋于中路置巡海水師營壘今為東莞縣南

頭城東南海路二百里至屯門山水皆淺日可

行五十里乃順帆風西行一日至九州石又南
二日至象石若用東風西南行七日至九乳螺
洲又西南行三日占不勞山西去占城二
里又南二日至陵山其山峻而方有泉下繞如

帶即占城地也陸行至賓童國一月程東去麻	逸國二日程水行一日至東西竺真臘也又半日	日行至古直國其王號直屈即真臘也又半日	行至奔沱浪洲即丹眉流國又二日至軍突美	山又五日至海峽南占城屬國也又東水行	暹羅也南岸則佛逝國占城屬國也又東水行	四五日至訶陵國今瓜哇也為南海中最大洲	又西出硤三日至葛、僧孤國即佛逝西北隅	之別島國人多鈔暴乘船者多畏之疑即昔之	婆利國今佛朗機也其北岸則阿羅國一名阿	羅陀今滿刺加也阿羅西則阿谷羅國一名阿	羅單又從葛、僧祇四五日至婆露國一名	阿魯又六日行至婆那國一名須文達那即今	蘓門答刺國也又西至伽藍洲一名翠藍嶼又	北四日行至師子國其地在西洋之西北岸距	南天竺大岸百里自伽藍洲行二十日至榜葛	刺國即西天竺也一日西印度海口有察地岡	番商于此抽分云天竺之西千五百里曰注釐
--------------------	---------------------	--------------------	--------------------	-------------------	--------------------	--------------------	--------------------	--------------------	--------------------	--------------------	-------------------	--------------------	--------------------	--------------------	--------------------	--------------------	--------------------

西宋大中祥符八年其貢使言從本國舟行六
 十七日歷那勿丹山巽里西蘭山至古羅國又
 行七十一日歷加八山占不勞山舟寶龍山至
 三佛齊國又行十八日渡蠻山水口歷天竺山
 至宿頭狼山之西王母塚距舟所將百里又行
 二十日度羊山九畏山至廣州之琵琶洲離本
 國凡千一百五十日云又雷州控入海水路從
 州東至海三十里渡海抵化州吳川縣之硯洲
 入廣州通閩浙從州南陸行一百七十四里至
 通第場抵海南從海一程可至瓊州從州西陸
 行一百五十里從海水路至安南諸番國又瓊
 州東至海一百二十里直通大洋故諸番船雖
 東洋琉球等國祝
 風漂多至瓊州也
 其重險則有梅關

梅關在南雄府北六十里大庾嶺上東北去江

西南安府二十五里雄傑險固為南北之噤要
亦謂之橫浦關自秦戍五嶺漢武遣軍下橫浦
關常為天下必爭之處有驛路在石壁間相傳
唐開元中張九齡所鑿宋嘉祐中復脩廣之舊
時嶺上多梅故庾嶺亦曰梅嶺關曰梅關今梅
廢而關名如故有官軍戍守詳見江西重險大
庾嶺

按廣東之地介于嶺海間北負雄韶足以臨吳
楚東肩潮惠可以制甌閩西固高廉扼交邕之

一 八 真 補 志 一 卷
嚙吭南環瓊岳控黎嶼之門戶而廣州一郡屹
為中樞山川綿邈環拱千里足為都會矣肇慶
接壤梧州指臂相倚谿峒猺獞藉以控制若四
郊多事鼓棹西江不過六七百里而徑達番禺
此上游之險也連州北通郴永可以直走湖南
且西與平樂之賀縣連界由此縱橫南北似為
徑易雖南雄密邇大庾由嶺南下可以捷走韶
州然由連指韶潘美之師竇奪劉鋹之鬼兵固
無常勢矣潮州東接漳州海氛窺伺必假途于

此而柘林寨其首衝也廉歙及高雷二郡與粵
西皆犬牙相錯肘腋之防不唯一族不特為交
趾障蔽也利害之機安危之繫有近而不察忽
不及防者特籌粵東而僅片之于番舶之恣擾
鐘治之奸頑抑末矣

續修四庫全書 史部 地理類

三三六

大清地理類


卷

職官類

續修四庫全書 史部 地理類

三三八

讀史方輿紀要



廣東二

廣州府

東至惠州府三百六十里南至海岸日百

州府七百里西至肇慶府二百三十里北至韶

百九十里至京師七千八百三十五里

禹貢揚州南境春秋時為揚南越地裴淵廣州記

屬秦置南海郡後趙佗據其地圖經云尉佗僭

武自稱南漢元鼎六年討平之仍為南海郡後

漢建安中嘗徙交州治此三國吳始于此置廣

州交廣析置晉宋以後因之並治南海郡梁置

廣州都督府陳因之隋平陳廢南海郡置廣州

樞密府志云初治始興開皇仁壽初改為香州

避太子大業初復曰南海郡唐武德四年平蕭

銑仍置廣州初為樞密府七年改都督府開元

廣州刺史兼五府經畧使天寶初仍曰南海郡乾元初復故

乾寧二年兼置清海軍節度使天復初屬于劉隱五代梁貞明

三年劉巖僭號改為興王府宋開寶四年平南

漢仍曰廣州亦曰南海郡清海軍節度祥興元

一第... 2 ...

元為廣州路●明初改廣州府合領州一縣十五
府連山北峙鉅海東環所謂包山帶海險阻之
地也封域綿邈田壤沃饒五嶺以南此為都會
秦末任囂謂趙陀曰番禺負山險阻南海東西
數千里可以立國陀因此霸有南越也晉義熙
中盧循保據于此分兵北出江左震動既而與
劉裕相待於潯陽裕密遣孫處等自海道至番
禺傾其巢穴循敗無所歸因以覆滅使裕計不
早循猶得阻險為奸其為東南患豈有已哉陳

今日之

蕭勃歐陽紇等後先據廣州而皆不克振者羽翼未成本根先撥也唐置嶺南經畧使為五管之樞要乾符末黃巢假息于廣州而毒螫遍于天下天復初劉隱代有廣州恣睢南漲且數十年宋之未造冀保此一隅為一成一旅之資而卒摧於強敵者事勢已去非智計所能逮也明園初分道取廣東廉永忠以海道之師自福州先至廣州廣州既下而嶺南郡縣亦望風款服矣蓋州不特為廣東之根本亦制廣西之肘腋也

南海縣 附郭在府治西偏本秦南海郡番禺縣并入

為廣州治在府城北芝蘭湖南明

番禺縣 附郭在府治東偏秦置縣為南海郡治以

南海郡治隋并入南海縣唐初復置仍為廣州

州城東紫泥巷元至正中始徙治東

○廣州城 今府城也通歷廟黃五八年楚

春秋監廬子孫避越人公師隅號曰南武吳越

越王孫避入始興令師隅倫吳故南武

城是也秦以任置為南海尉初居瀧口西岸

俗名萬人城在今城西二十七里既乃入治

紹興 二十二年 經畧使 程師孟 築城西 脩中城 及東西	城興 二十二年 經畧使 程師孟 築城西 脩中城 及東西	東城 未果 轉運使 王靖 成之 蒸四里 合于子	南三 所甕 城熙寧 三年 經畧使 呂居簡 議脩	能陷 命璩 再知 廣州 璩復 環城 濬池 築東 西	築子 城周五 里皇祐 四年 儂智 高寂 廣州 不	益之 始稱 壯麗 宋慶曆 四年 經畧使 魏璩 增	焚天 祐間 清海 節度 劉隱 更築 鑿平 禺山 以	隴遷 州時 築規 制尚 隘唐 廣明 間為 黃巢 所	自是 不改 城家 記郡 南城 建安 二十 二年 步	乃廓 番山 之北 為番 禺城 後又 遷州 治于 此	建安 十五年 步隴 為交 州判 史以 越城 旣此	龍巒 古壩 之間 是郡 南六 十里 為南 海郡 治今	改築 番禺 縣于 郡南 六十 里為 南海 郡治 今	築城 亦在 今治 東今 謂之 趙佗 城漢 平南 越	城周 十里 號五 羊城 及趙 佗代 置益 廣置 所	王相 時有 五羊 啣穀 華于 楚亭 遂增 築南 武	俗謂 之任 囂城 又相 傳南 海人 高固 為楚 威
---	---	---	---	---	---	---	---	---	---	---	---	--	---	---	---	---	---

二城以禦寇嘉定三年經畧使陳以峴以城南

東長九十丈西五十丈謂之鴈翅城紹定二年

辛經畧方大琮增脩瑞平二年開慶元年皆

嘗葺治景炎二年蒙古攻廣州將張鎮孫

以城降明年蒙古毀天下城隍廣州子城及

兩翅城無恙●明●洪武三年復因舊壘脩葺

十三年永嘉侯朱亮祖等以舊城低隘乃改

築府城連三城為一東北包粵王臺山北連

馬鞍至于白雲山之麓岡阜相連不斷又建

五層樓于北城上高八丈名鎮海樓稱為雄

勝成化二年弘治十六年嘉靖十三年皆嘗

熙安廢縣

熙在府東本番禺縣地宋元嘉中析置

山阜三面環濠城

脩築萬曆以來亦相繼營繕有門七惟東南

曰定海西南曰歸德餘各以方位為名北枕

周二十一里有奇

一八具新耳

縣在府東北晉義熙中置屬南海郡宋因之
齊廢又東有綏寧廢縣亦宋元嘉中置屬南

海郡齊廢○咸寧廢縣在府西北廣記五代
梁貞明四年南漢析南海縣置咸寧常康二

縣宋開寶五年復省入南海縣宋志云南漢
改南海曰常康開寶五年復故今存以俟考

陸賈城 趙府西十四里志云賈使南越時築一云
趙佗館賈于此○盧循城在府南十里

遺址隱然往有斷碑敗瓦南越志河南之
洲狀如方壺乃循舊居晉義熙七年沈田子

破循焚其巢
穴即此地也

○越秀山 府治北一臺故名越王山聳拔二十餘丈上
有越王臺故址尉陀因山築臺因名俗

呼觀音山折而西北為歌舞岡一名越井岡
相傳井亦尉陀所鑿南漢時號曰玉龍泉有

九竅亦名九眼井○番山在番禺縣治東南
一里山北一里曰禺山縣因以名焉時二山

連屬如長城南漢劉龔鑿平之既番山積石
曰朝元洞後改曰清虛洞禺山之陽又有西

竺山今皆為官民居址志云南海縣治西南
一里有坡山在翠嶺關中高僅三四丈其陽有

穗石洞舊傳即
五羊啣穗處

蓆帽山 餘在府城北育南漢郊壇遺址山高二
十

有芝蘭湖並注南海今埋又馬鞍山在府北
五里南越志秦始皇時望氣者言南海有五

色氣遂發人鑿此山其鑿處形類馬鞍一云
馬援嘗駐兵于此因名或謂之馬迺宋乾德

四年潘美代南漢主劉鋹以宗師既逼
遣郭崇岳等屯馬迺既而為美所據郡志馬

鞍山自北而西有鳳凰鴻鵠二嶺自北而東
有松柏麒麟望州諸嶺蓋道出羣山間為陞

謠陞為
迺也

五

二身系身

身

身

雙女山

隴西十里谷名鳳山宋潘美伐南漢諸

險至馬迺岩于雙女山下去廣城十里南遊

記今府西十七里有花田平疇彌望皆種素

白雲山

府北十五里山高聳上多白雲有九龍

贊有寶象峯折而西南五里曰棲霞山一名

景泰雲峯山景泰六朝時僧名也下有太霞

玉虹諸洞又有滴水巖聚龍岡其東北六里

石門山

府西北二十里兩山對峙如門據南北

往來之衝漢元鼎六年樓船將軍楊僕

伐南越將精卒先隘尋陔破石門得粵船粟

因推而前控粵鋒是也郡國志呂嘉拒漢積

1 2 3 4 5 6 7 8 9 10 11 12 13 14 15 16 17 18 19 20 21 22 23 24 25 26 27 28 29 30 31 32 33 34 35 36 37 38 39 40 41 42 43 44 45 46 47 48 49 50 51 52 53 54 55 56 57 58 59 60 61 62 63 64 65 66 67 68 69 70 71 72 73 74 75 76 77 78 79 80 81 82 83 84 85 86 87 88 89 90 91 92 93 94 95 96 97 98 99 100

石江中為門因名石門宋德祐二年元阿里
海涯遺降將梁雄飛狗廣東廣東帥徐直諒
聞益王昱立於福州遣將拒之于石門為元
兵所敗○大橋山在番禺縣西北十八里形

如象鼻下
臨大澗

抱旗山 府西南四十里以形似名為郡之前紫
江環遶上有古烽埃其南為南山峽

屹立江濱志云抱旗山北八里有青螺嶂
高五百丈一名白鹿岡沙灣水出其下又石

壁山在番禺縣南二十里脉自抱旗山來又
縣南二里有萬松山與盧循城相近○三山

在府南二十七里三峯並起競秀凌空瀟有
三山集●初康永忠擒邵宗愚于此今為桂

華堡又秀蘿山亦在府南二十
七里山阜奇秀草木森鬱

靈洲山 府西六十五里其山平原彌望一名靈
峯山唐十道志嶺南道名山之一也南

六

二、興和山

越志肅連山在西有靈洲郡志肅連山在南海縣西十五里縣西十九里有潯岡形如巨屏

又西為靈洲山○黃齋山在府西五十里其東南有二巖後有石室通明可容數十人元

末居民嘗避疫于此志云府西百里有旗峯山山半出泉冬夏不竭府南十里又有碧雲

山形如獅子元末鄉民黎復震集堡于其上以避寇又浮丘山志云在府城西一里相傳

浮丘丈人得道處羅浮記浮丘即羅山朱明之門戶先在水中若浮丘然今去海數里所

見惟一盤石耳

西樵山 府西百二十里高數百仞勢若游龍盤踞四十餘里峯巒大者七十有二互相

連屬內顧若羅城其極高峻者曰大科峯之南曰雷壇峯寶峯又折而東南曰大觀峯

下有九曜巖九龍巖其南曰紫姑峯下為小雲谷鳥利巖自大科峯而西巖石層疊水簾

千尺折流而北曰龍泉曰寶島池其下曰馮
錢坑曰雙魚坡又折而東北曰碧霞峯又數
百步則小科峯紫雲峯也亦高峻其陰有觀
翠巖石壁中懸泉一線亦名水簾其下為金
銀池諸山之泉出焉注于百會泉以達碧江
轉而北曰官山上有翳門關又西北曰鎮頭
岡曰紫竹峯綿延至于蘭谷尤為峭拔峯之
外為屏山下有通潮井又數折而出曰黃旗
岡又有黃龍洞居人皆以種茶為業志云西
樵山半地平可為民居峯巒迴台千態萬狀
不可殫述也又名勝志府西百七十里有三
洲山聳拔千仞峯巒數十西跨高明南連新
會為郡之鎮山

金鷲嶺

府東北四十里一名飛鳳嶺其山峻險
中藏羣峯下枕芙蓉塘接洋海正統末鄉

民立鎮于此以避寇○或旗岡在府東南十
里又十里曰盧垵石相傳吳隱之與盧循戰

處一名南箕臺又四十里曰翁岡多林木其
東有相對岡以兩岡相峙大江中流而名

○海府南百里志云府東八十里出古斗村又東
南二百里至南海衛又南六十里出虎頭門

又南一百五里抵南頭城皆切近海洋由此
東歷閩粵南達瓊島東海防考府南有濠鏡澳

寂自虎頭門入祀往々駐泊于此為腹心之
疾云名勝志府西南百四十里海中有兩峯

並列其形如
目名海目山如

西江府西北五十五里其上流為潯二江合賀
江而東過肇慶府入府界與潯水會潯水

即北江也又東南流至城南而會于東江亦
謂之三江又東南流至城南而會于東江亦

珠浦相傳昔賈胡扶珠經此珠忽躍入江中
今有石屹峙江心南漢創慈渡寺于其上亦

名海珠寺宋末經畧張鎮孫與蒙古將塔
戰于海珠寺敗績蒙古復陷廣州又東過

循之堡北去城十餘里亦謂之東衝孫處藤盧

是也又分流經西朗凡十餘里謂之規江谷

呼白規殼江匯于府東南八十里南海廟前

志所稱扶胥之口黃木之灣也一名扶胥鎮

南海隅出日水中見之是為波羅江合諸水入于

江及川瀆盤江

北江府西北三十里即湏水合流而南出

者也自三水縣流入境會西江出石門而

東南流會于東江詳見大川北江又東江在

府東南二十里自惠州府博羅縣西流歷

東莞增城縣而西至府東南會西江入
海或謂之南江詳見大川北江
越溪府東北三里東流與東江會志云府東二
十里蒲澗出白雲山中產菖蒲一寸
九節相傳安期生服此得仙其水甘冷一名
甘溪曲折流注越秀山麓左為菊湖今埋右

為越溪又東北與東溪合注于東江今府城東北五里有甘溪池亦謂之龍水王象之

云龍水即蒲澗水也吳刺史陸胤以海水鹹鹵因導蒲澗以給民用唐節度盧鈞加鑿

灣始可通舟南漢更為疏闢作甘泉苑郡志

悉入于城壕○沙灣在府南三十五里源出青螺嶂又有車衝水流會焉俱注于西江

扶南水 府西南十六里一名扶溪民居環錯多有平陸松林竹浦諸水俱匯流入于海

西澳 在城南宋景德間經峇使高紳所開志云城中舊有六渠迴環貫串皆匯流于西澳

亦謂之南溪其後屢經脩濬嘉定三年陳峴復疏鑿之以通舟楫又于東西鴈翅城濠口築城西闕以防溢洄後皆因故址疏築城渠

築城西闕以防溢洄後皆因故址疏築城渠

築城西闕以防溢洄後皆因故址疏築城渠

<p>水復于濠南改甃水間廣狹僅六尺許皆用鐵石為柱以間阻內外蓋去海日遠舟楫不通久矣又有清水濠在舊子城東古東澳也</p>	<p>六城而達于海後亦注于南濠又有東濠在府城東</p>	<p>西四里●明初亦因舊址脩濬時東南二濠與西</p>	<p>濠之水流入江嘉靖五年引東南二濠之水皆流滙于西濠合西江以入海</p>	<p>琵琶洲府東南三十里江中上有三阜形如琵琶洲</p>	<p>洲在府西七里舊因經云洲廣四十里袤五十里亦曰荔支灣南漢主劉龔建昌華苑于</p>	<p>洲上今湮為民居又拾翠洲在府西南三十里古有津亭今建華節亭于其上○沉香浦</p>	<p>在府西二十里江濱相傳吳隱之任還妻劉氏獨齋沉香隱之見而投于浦因名舊有亭</p>	<p>今廢又貪泉在石門山西一名石門水俗傳登大庾嶺則清穢之氣分飲石門水則潔白</p>
--	-----------------------------	----------------------------	--------------------------------------	-----------------------------	---	---	---	---

二八具系身

身

身

之質變晉吳隱之刺廣州
獨取而酌之以廉潔稱

○金利砦

府西十五里宋元時置砦于此
西鹽步堡有神

安巡司准為泌冲寨亦洪武三年改
又西有黃

鼎巡司在西隆堡舊為黃鼎寨
洪武三年

置嘉靖五年移置於磨刀石縣西南
龍江堡

鹿步堡

設在番禺縣東舊置砦于此
洪武三年改

沙堡

又設在縣南三十里舊置寨今
為白

洪武

三年改設○獅嶺巡司在縣北
擢桂堡

舊置砦俱洪武三年改設志云
府東

心不泰始四年叛將
劉思道還攻廣州
刺史羊希遣兵禦
之于朝亭敗績

朝亭

府西五里水經注趙陀因岡作臺北面朝
漢園基千步直峭百丈頂上三畝複道環

曰朝亭也梁太清末廣州刺史元景仲附侯

景西江督護陳霸先等討之聲

言朝廷已遣軍頓朝亭即此

茅濬埠

在南海縣西南又有咸州岡埠石門等
埠又番禺縣有波羅石岡獵德烏涌車

陂等埠向皆設水兵巡守江路又南海把截所

五日西廟曰第二橋曰戩舡澳曰石門長橋

番禺把截所五日雙橋曰流水

日相對岡曰官渡頭曰波羅廟

五羊驛

在府城南又府西北八十里
又西北四十里為三水縣之西南驛又

胥江驛在府西北又番禺縣北茅田村有並

湖驛○鳥石驛在府東百里又東六十里為

增城縣之

增江驛

順德縣

府西南八十里東南至香山縣百里本南
海縣南境東涌馬寧西琳三都濱海地景

泰三年始析其地置縣治大良堡天順
九年始築磚城編戶百六十五里

○五山

縣東北二里有五峰一曰拱北二曰華蓋
三曰安東四曰登俊五曰迎輝環列如星

又神步山在縣東二里縣北二里又有雲梯
山西二里有金楊山以山形橫峙也縣南四

里有又有鍾鼓山下
有巖為近郊之勝

龍穴山

縣西北四十里高秀東有獨岡縣北
五十三里又有西淋山有三峰特起又

縣東北三十里有都寧山中其南又有龍
五代時有黃姬者避地于此其南又有龍

俗呼桃村
皆坐勝

○龍江

縣西北四十里即西江水也南流海縣境會
龍穴山陽謂之龍江又東入南海縣境會

按勞石王境在
 勢會東北在
 石沙氏在此河
 得東揚新會
 又揚勞石在香
 山西北石沙氏
 既在石西南何
 借東而通香
 山此三傳
 勞石錄宜致

于北江○龍潭水出縣西南三
 十里龍頭山南流入于南海

碧鑑海縣西南一里自粵江分流至此曲折環
 合其色澄碧因名又三曾海在縣北三

十二里又北八里曰康流海縣西二十里曰
 錦里海八十里曰洪濛海皆小川也志云縣

北四十二里有疊石海東接新會西南七十
 里曰石頭西通香山皆自北而南注于南海

○都寧砦縣南百里其北有獅嶺志云宋祥興帝
 赴海時有蘓由義者奪港得出得趙氏

後更名旦集衆千餘人固恢復于由義所居
 之西山逾月旦平由義葬之于山北土人呼

其地曰都寧言趙王所都○異安寧也●明●洪
 武三年置都寧巡司于此○馬岡巡司在縣

南三十里本馬岡村有小灣僅洪武三年置
 巡司又南有馬寧巡司本馬寧砦洪武三

年改置志云縣西有江村巡司縣南百餘
 里又有紫泥堡巡司俱洪武三年所置

二、具系身

鶴冲堡 在縣南 國朝正統十四年賊黃蕭養據

南八里 〇黃涌頭營亦在縣南四面環海設

兵戍守所轄有仰船岡三滙沙寺哨接新會

伏波橋 縣南二里志云橋西南五里有鄉名石

南下于其地築石壘金斗二城及兵敗遂遁

于此伏波將軍路博德遣兵窮追編橋渡兵

東莞縣 府東南二百五十里東北至惠州府博羅

置寶安縣又分南海郡置東莞郡治焉宋齊以

後因之隋平陳郡廢縣屬廣州大業初仍屬南

五代郡唐復屬廣州至德三載改寶安縣曰東莞

按莞諸本皆作莞再查

今編戶一百一十三里

○寶安廢縣

縣南二百五十里本東官鹽場三國

置縣并立東官郡亦曰東官城隋郡廢而縣如故唐至德二載移縣于到浦即今縣治也

●明洪武三年改築新城城四圍其廢縣亦曰城子因地平曠千戶所置于此

安懷廢縣

在縣東南亦晉咸和中置屬東官郡宋因之齊志東官郡治懷安即此梁

陳間縣廢

○道家山

在縣治西城址環其西南麓又金牛山在縣西五里山勢巖堦下瞰海水一名

海月巖○飛鷺山在縣西南十里屬靖康場流水環遶狀若飛鷺又十里曰大嶺山奇突

聳峭下視羣山如蟻垤然其陽有瀑布泉灌田二十餘里又石鼓山在縣西南二十里上

道家山

水

十三

二八具系身

有石如鼓南越志土有亂則鼓
鳴昔盧循來寇時隱然有聲

黃嶺山

縣南三十五里俗名旂嶺縣治朝山也
唐十道志嶺南名山之一曰黃嶺其山

峯巒秀拔狀如卓筆逶迤而西作展旗狀下
有簾泉又縣南四十五里有彭峒山上有水

簾○神山在縣東三十里其陽為鼓鎮峽下
有龍潭即龍江所經也嶺有浮橋又石溝山

在縣東五十里中水石如湧出因名居民多
種香木于上又東十里為寶山昔嘗置場煎

銀于此名石甕場久廢山巔有
潭懸流下注居民引以灌田

虎頭山

縣西南五十五里有大虎小山虎二山谷
號虎頭門志云即秀山也宋景炎二年

元將劉深攻帝于溪灣張世傑戰不利奉帝
退保秀山●明初康永忠下東莞次虎頭關今

外●國●人●妻●育●及●出●使●外●國●者●皆●取●道●于●此●○●武●勇
在縣南五十餘里大海中山勢突起有武勇

大海中

狀每朝汐消長高低可辨宋余靖嘗候潮于此

曹幕山

縣西北八十里其南有石門崦高廣橫列如城府林陰蔚大者合抱農隙

採山如織百材于此取辦志云山廣袤數百里介于東莞新會高要新興之間

銅嶺

在縣東二十里榴花村宋末邑人熊飛結集義勇與元將姚文虎力戰斬之遂與新

會今曾龍遠復廣州是也又太平嶺在縣東南形若殿旗從山麓而上連頓九阜至山頂

則平曠一名九頓嶺道出大鵬所○蓮花峯在縣東北六里九峯峻竦狀如蓮花一名三

角山其上有池

○三門海

縣西南六十里海中育三洲漸自東南來至此分為三道既而復合因曰三門

舊志縣境海道之備有南頭屯門雞棲佛堂門十字門冷水角老萬山伶仃洋等澳皆有

十三

廣東

哨兵戌守入縣西南有烏猪海洋吳惠日記
正統六年奉詔使白城發東莞次日過烏猪

洋又次日過七州洋瞭見銅鼓山次至獨猪
洋見大周山次至交趾洋有巨洲橫截海中

杯石廉利為舟楫患次日占城外羅陽校
杯野口明日入其國所舊志占城西去廣州

二千五百里海行
殆難以里道記也

東江 在縣北自博羅縣流入境又西入增城縣
果至南海縣入于西江舊有東江隄宋元

祐初築以防衝東紹興中復脩治淳祐三年
復增脩之元至正二年淫潦崩潰尋復登輯

一名福隆隄在
縣東七十里

龍潭 縣東南四十五里志云深溪山在縣東南三
十五里有瀑水飛流又十里而匯為龍潭

其水西北出居民引以灌溉又虎頭潭在縣
東百里接惠州府界有山險絕形如虎頭在下

有潭，旁有綠道山，內有田，可畊。常為衣盜所據。昔于山前置砦，今廢。志云：縣東北黃

曹村有織女湖，旁有小山。又縣東南百里有雙女湖。

○永福鎮在縣西南，有福永巡司。舊為屯門，固成寨。洪武三年改置巡司。三十一一年遷于

福永村，因改今名。又白沙巡司在縣西南百十里，白沙村近三門海口，舊為白沙砦。洪武

三年改置巡司。○京山巡司在縣東北，舊為茶園寨。洪武三年置巡司。十九年遷于京山

村，因改今名。又中堂巡司在縣西，麻涌村，舊為中堂砦。洪武三年改置。

武山砦在縣南，又縣東有虎頭寨。志云：縣境有把截所，三日南岡頭，日沙潭，日蘆荻角。

又有企石營，亦在縣南。

城西驛在縣城西，水驛也。縣東北又有黃家山水驛，又鐵岡水驛，在縣東。

十四

按今緒序修
新安縣在府東
按在府東
南二十里連
以在府西北五
百六十里相去
多餘里豈有
故物而別里耶
軍

吳寶二載海賊吳令
先作亂南海郡守劉
巨麟以屯門鎮兵討
平之

新安縣 府東南二百六十里東北至東莞縣七十
里本東莞縣地隆慶六年析置新安縣治

城子岡編
戶二十里

○梧桐山 縣東四十里山勢峭拔多產梧桐因名
又杯渡山在縣東南百二十里下濱海

舊名屯門山上有滴水巖及虎距井紀事云
東莞南頭城古之屯門鎮乃中路也一云南

頭城東南海路二百里至屯門山唐置屯門
鎮兵以防海寇宋亦置營壘于此又梅蔚山

在縣南百里大海中行朝錄宋景炎二年正
月南府幸此今有石殿遺址又西南八十里

大海中有官富山之東有官富場行朝錄景
炎二年四月帝舟次于官富場是也舊志官

富山在東莞縣西
南二百八十里

大奚山 縣南三百餘里大海中環三十六嶼週
迴三百餘里居民以漁鹽為生宋史慶

元三年提舉鹽茶徐安國以其地後生息漸

廣州錢之望遣兵戡之遂虓其地後生息漸

○佛堂門海 縣南二百里潮汐相通志云祥柯水

門海在其左急水門海在其右凡潮自東南

無漂泊之恐故曰佛堂自急水角經官富場

深澳桑洲零丁諸山而

合蘭洲 縣南百九十里志云縣南百餘里有大

南八十里為合蘭洲在靖康場海中與龍穴

洲相比相傳有龍出沒其間又有泉出龍穴

北八十里為大沙海又西北八十里為合蘭

誤洲似

○官富鎮

即官富場也。宋景炎二年蒙古將塔出等以步兵退。二王于嶺南其別將

泉州取道泛海期會于廣之富場謂此。今有官富巡司志云本官富岩洪武三年改。○缺

口鎮在縣西南缺村近合連海口洪武四年置巡司于此。

三水縣

府北百二十里西北至清遠縣百三十里西至肇慶府百三十里本南海縣之北境

高要縣之東境地嘉靖五年析置今縣治白塔岡有磚城編戶五十里

○大潭山

縣北三十里石壁數仞飛瀑如練下注二潭左曰龍湫右曰天生塘方廣二畝

許居民引水溉田。○堯山在縣南四十里俗呼大堯山水經注山盤紆數百里有菡萏臺

迤交列趾以俱見之今高約百仞六名凌山

盧嶺

在縣西北四十里與四會縣接界又金帽嶺

之鎮山也又縣東五里曰象岡一名雲秀山

又二里曰石頂峯上有古煙墩為縣治之水

口○白塔岡在縣東南一里岡下水中有浮

沉石又二里為良都山即古三水鎮也宋置

片埃于此廣州叅謀劉頴擒海盜綦毋謹

和尚於三水鎮是也鎮廢志云縣治東一里

有魁岡下有鹿峒水出縣東六里鹿峒中流

經魁岡入于湏水縣西一里又有七星岡其

其西為青岡濱大江又

西有橫石將軍二嶺

○北江

縣西二里亦曰湏水亦曰注水自清遠縣

合于西江○陶水在縣南源出堯山西北流

注于注水又有翁水出縣東北利山湖亦西

南流注于注水三合流縣因以三水名志

云縣南有金洲岡水中突起方圓約二百餘

其

丈高五十餘丈一名金鐘又十里過雙寶

蘆色水

縣北四十里志云縣北三里則蘆色水出

馬其水秋冬皆涸夏始溢北出一里合于胥

亦即北江之異名矣又北六里有鴨埠水亦

流合北江舊多盜賊劫掠商船志云縣西南

○三水鎮

在縣西南一里隔江青崗之旁即三水

與肇慶府高要縣接界近志云嘉靖三十

高要縣古即巡司移置此○胥江巡司在縣

北五十里又西南巡司在縣東南十二里地

名楊梅堡嶺有西南寨洪武三年改置巡司

并置驛于此○巖石營在縣北六十里又

縣北四十里有鴨埠水驛又縣南有果牌石

水經其南

城周四里有奇

管俱有官
兵戍守

增城縣 州府東百九十里南至東莞縣百里東至惠

漢建武五年析置增城縣屬南海郡梁改屬東

官郡尋為郡治隋平陳郡廢縣屬廣州唐因之

宋仍屬廣州今編

戶一百八十三里

○增城舊縣 縣東北五十里漢置縣治此唐時移

甯築土城 ●明永樂元年始甃以磚

石成化五年復增拓之 ●日有奇

○羅浮山 縣東百三十里與博羅縣接界四環高

視山在縣東南二十里志云山產娑婆

羅竹園三四尺性堅細土人取以為弓

白水山 縣西四十里屹若巨屏上有瀑泉百餘

丈懸注如練又栽眉山在縣西南七十

里山秀而長下為烏石岡狀若覆鐘色如墨
堪以眺遠岡下有烏石村○陳峒山在縣北

二百五十里脉自庾嶺而來勢如卓
旗山側有小阜突出增江源于此

望雲嶺 縣北百七十里下有九淋水雖天時晴
霽亦有雲氣覆其上又雲母嶺在縣西

二十里產雲母石○景星巖在縣北五十里
平野中孤石挺起萃秀入雲連石相接無異

棟宇中有樓閣寶蓋之狀又浮石岡在縣城
東五里其石赤與羅浮相望舊經云浮山自

海上浮來合于羅山此岡若浮山之破
又東五里為百家山上多竹可容百家

○東江 在縣南與東莞縣分
界西流入番禺縣境

增江 在縣城東源出陳峒山東南流經此又南
合于防水志云防水出縣南十五里流防

山流合增江縣南三十五里有牛潭增江
支流入焉其正流西南出入于東江

○烏石鎮在縣南東洲村瀋為烏石岩洪武初改

置志云縣北百里有蓮花寨宋置○增江驛

石驛

龍門縣府東北三百十里本增城及博羅二縣地瀋

坳而置今縣于瀋治司有城弘治十六年增築編戶十七里

○虎獅山縣西五十里形若虎獅對峙上有飛泉

流可以溉田又西十里為陳峒山與增江縣接壤

天嶺山縣南八十里高千仞為一邑之望一名

層崖叠嶽激石飛泉之勝又南十里曰岑

十八

龍門縣

水身系身

○西林水 在縣西一名九淋水源出縣西七十里
鐵岡大山流經城西諸溪澗水皆流合

馬東南流入增城縣界經望雲嶺下迤邐二
百餘里流合于增江○路溪水在縣東六十

五里源出縣東北鐵坑山西南流會于西林
水可通舟楫又鷺溪水在縣南百餘里源出

博羅縣界居民引以
溉田亦流入于增江

○上龍門鎮 在縣北舊置長沙巡
司洪武四年改今名

香山縣 府南百五十里東至東莞縣三百里唐為
東莞縣之香山鎮宋因之紹興三十二年

升為香山縣仍割南海番禺新會三縣濱海地
益之●●●舊有土垣號曰鐵城明洪武二十

六年始營磚城弘治間于城外築子城正
德四年修築周三里有奇編戶三十六里

○仁山 在縣治北有六阜環列謂之七星岑其北
一阜曰壽山東南曰豐山西曰武山洪武

初築城其平其三阜又城北一里有插笏山瀕于海舊名獮窟山○大城北山在縣城東一里薄岑聳其前金鼓角山峙其後其與蓮岑對峙者為石岐山在縣西北一里又西二里水中育長洲山

筆架山 縣南一里三岑此立又南二十里曰湖洲山下有湖久之成洲因名俗呼為

文筆山○北臺山在縣南四十里又南二十里曰南臺山兩山相對如臺志云北臺相近

者有壽星塘山塘廣數畝在山之北野史宗瑞宗前于舟中葬壽星塘今塘側有陵迹五

處蓋遺臣馬南寶所築疑塚也其地亦名墳頭岡在山之西又梅花水出焉下流入海宗

瑞宗太后全氏前葬于梅花坡上亦即此水旁矣又香爐山在縣南六十里有瀑布懸流

志云縣以此山名也

十九

歲時

長江山

縣東南三十里眾水皆導源于此因名紫馬嶺在其東相合山在其西又東南

十里曰三洲山三山並立海中一名大團山又東南二十里曰烏巖山宋末土人多避敵

于此○石門山在縣西十里中有洞宋末嘗避元兵于此又黃楊山在縣西南七十里其

陽有赤坎岡宋三張世傑奠于此

浮虛山

縣北七十里海中相傳山嘗與波上下山海經南海有浮石之山疑即此又石

縣南百里海中有金星門兩岑相對蠻蛋多云

其下即井澳也又三竈山在縣南三百里海

中周回三百里林木葱翠有三石如竈舊多

居民洪武中以通番致入犯遂虛其地成軍以後有官守

廣記三龜山有田三百餘頃極膏腴元時海寇劉進據此明洪武初奸民吳進添通番為亂二十六年討平之禁民不得居止耕種設官兵防守正德中嘉奴氏漸侵啣其地

○海

今在城外宋阮泳縣治起香山環海孤嶼是也

蘆葦泥寧久之成田他邑民多耕種其中攘

奪為害縣西二十里曰象角頭海又西三十

里曰疊石海中多魚蟹之利西南七十里曰

分流海東注東洲門合大洋又三竈山東曰

烏沙海向為番窺伺處成化中番船

復自此侵擾因歲令官軍駐守三竈山

井澳

在縣南海中橫琴山下宋景炎二年張世

傑奉帝至井澳颶風大作舟敗幾溺軍士

死者過半即此番禺容記井澳海濱有湖居

里者中馬南寶者嘗以其家為瑞宗行宮及

帝崩碣州殯于南寶家然後葬于厓山繼又

起兵于井澳與蒙古戰不勝死之志云縣有

浪白澳為海道戍守處○零丁洋在縣東百

七十里宋末文天祥為元兵所敗被執嘗經

此有零丁洋裡歎零丁之句又九星洋在縣

西南宋建炎二年元將劉深廢井澳帝至謝

一頁

下

二十

三

一八

身

耳

女峽復入海至九星洋欲往占城不果一統志海中九曜山羅列如九星洋因以名又

謝女峽一名仙女澳亦在縣境

○香山鎮在縣北大欄村舊為香山岩洪武二年改置巡司又小黃圃巡司在縣北百二

十里弘治九年置○金丰場在縣南百五

象角頭營在縣西志云縣有鎮頭角南禪佛縣

戍守又把截所四曰石岐在縣西東洲門在縣東乾務在縣南大人嶺在縣北

新會縣府西南二百三十里西北至肇慶府高明

番禺縣地五國長林置平真縣屬南海郡晉丸

宋齊因之隋平陳郡廢置新會縣并置封州治馬開皇十一年改為九州後又改曰岡州大業

城周三里有奇

五允廢縣 在縣東晉末分

各為縣置五允縣屬南海郡尋為新會郡治齊梁因之隋平陳改置新會縣廢縣入焉城邑故云

新會廢縣 在縣西

史三國天新會屬南海郡尋為新會縣屬南海郡晉太初初改曰新會元熙中改為新會郡齊因之隋初廢入新會縣入不允

初州廢縣屬南海郡唐武德四年復置岡州仍
治新會縣貞觀十三年州廢縣屬廣州是年
仍置岡州天寶初曰義寧郡乾元初復曰岡州
貞元末州廢縣仍屬廣州宋因之今編戶二百

三十里

○新會廢縣 縣南海郡晉末分

廢城邑考新會縣舊無城元末始築土垣崇
夜旋廢洪武二十四年改築土城三十年魏

以磚石天順六年復築子城周為濠塹時稱
完固正德十一年又復營築焉且里亦有

五允廢縣 在縣東首末置五允縣屬南海郡

新會縣宋初為新會郡治齊梁仍舊隋并入
嘉九年割南海新會新寧三郡界上新民立

宋安新熙永昌始成招集五縣二十七改
宋安為宋元皆屬新會郡齊廢宋安縣餘皆

如故梁陳間改新熙為新建始成曰熙潭招
集曰懷集又以廢宋安縣改置化曰召縣隋開

皇十年志并
入新會縣

義寧廢縣 縣西北九十里本新會縣地宋置義
寧縣屬新會郡齊梁因之隋屬岡州

大業初屬南海郡唐武德四年復屬岡州貞
觀十三年改屬廣州旋復故宋開寶五年廢

入新會六年復置太平興國初改曰信安縣
熙寧五年省為鎮入新興縣元祐初復為縣

紹聖元年又改為鎮後復
為縣還隸廣州建炎初廢

封平廢縣 縣西北七十里晉末置屬新寧郡宋屬
新會郡齊梁因之隋大業初廢入義

寧縣唐武德四年復置封平縣屬岡州貞觀
十三年省又封樂廢縣在縣西北沈約宋志

元嘉十二年以益允新置二縣界歸化民置
屬新會郡齊梁因之隋大業初廢入新會縣

唐復置屬岡州貞觀十三年廢旋復置開元
初又廢○始康廢縣在縣西南劉宋元嘉中
置屬新會郡齊梁因之隋開皇十年廢入封
平縣又有初廢縣亦在縣西劉宋時置屬
新會郡齊梁仍舊隋開

○桂山 縣北二里俗呼圭岑唐僧一行至此有黃
雲覆之因名黃雲山上多松竹瀑泉出焉

又北八里曰赤屏山周迴八十餘里環繞縣
治一名綠護屏南有潭謂之聖池○大雲

山在縣西三里形如盤龍浮江旋遶又西五
里曰龍山上有九穴俗呼龍窟其下紫水出

焉南流
入海

仙湧山 縣西北六十里地名羅坑本無山一
風雷震吼湧出數岑又西北五里曰崑

山崑山二山相連谷合呼為崑崙崑崙山崑崙
有天井崑崙山巔有白龍池○金岡山在縣西

十二

二八里

有八十里唐志岡州以金岡而名其地產金下

田不復有金坑矣西北有石洞曰金山巖深

黃皆二丈巖頂飛瀑如練有盤石可坐數十

曹幕山 縣西北二十里上有猛人墾山為畬今

名天臺山志云縣西三十里有將軍山山勢

雄峻其脈蜿蜒而南至此突起數峯東盡于

厓山 縣南百里大海中迤袤八十餘里高四十

入也亦曰厓門山故有鎮戍宋末帝昺立于

奉帝移駐于此遣人將張弼木造行宮及軍

屋三千餘間未幾元將張弼來攻或謂世

<p>濱海有望峒澳係廣海衛軍巡哨</p>	<p>山為厓門海通謂之南海海防考</p>	<p>香山縣為小梁海西經蜆岡自北而東至厓</p>	<p>三足龍口熊山形似之其下皆曰熊海東迤</p>	<p>熊東熊長熊四山也統名曰熊子山熊奇那</p>	<p>○海</p>	<p>縣南二十一里一名熊海以旁有鼠熊馬鞍</p>	<p>山高百餘丈又南十里曰九曲山</p>	<p>文禽異木多出其中又南有雙壁</p>	<p>云厓山對峙有湯瓶嘴山以形似名宗高峻</p>	<p>楊太后及諸嬪御從死者以萬數宗遂亡志</p>	<p>北與弘範合擊宋軍遂潰陸秀夫負帝沉海</p>	<p>際遂因既而元將李恒自廣州來會守厓山</p>	<p>且出騎兵衛官軍汲路又以舟師據海口世</p>	<p>由山東轉而南入大洋與世傑師相遇薄之</p>	<p>水中為必死計不聽結大船千餘作一字陣砲</p>	<p>傑為據之北幸而以舟師塞海口則我無能進退盡</p>	<p>往傑曰北幸而以舟師塞海口則我無能進退盡</p>
----------------------	----------------------	--------------------------	--------------------------	--------------------------	-----------	--------------------------	----------------------	----------------------	--------------------------	--------------------------	--------------------------	--------------------------	--------------------------	--------------------------	---------------------------	-----------------------------	----------------------------

西江 在縣東北志云江水至番禺西分流至縣東為江門江門又分為二水左逕石嘴至

東莞 縣南頭門入于海右逕縣濠入于熊海

此水石衝激聲如鑼鼓南流入海

○沙村鎮 在縣南長沙村舊置司志云舊置司長珠大

村有潮蓮巡司舊置岩洪武二年改又藥逕

改○沙岡巡司在縣西舊為樂里岩置于余

村有牛肚彎巡司舊置岩俱洪武二年翔設

巡司又西有大瓦

利逕營 在縣西北近崙嶺崙嶺曹幕二山通高明新

按在府西南
東莞石所東南
中陽步而為也
江入出之雲書
乃水起不絕
東莞也

嘉靖中增設

又赤水口營在縣西有五坑堀檢覘四山賊
又西為覘岡營有羅漢山浪賊○鬼子窟營
在縣西防鬼子窟良金雲永山賊入西有五
坑迤營防甜水坑良金雲永三山賊徑道多
岐接新寧恩
平二縣界

長沙塘營

頭在縣西南有北臘山船金坑雷公巖斬
頭金良二山賊相近為金釵營防牛仔蘭北

臘王坑王牯嶺羅漢等山浪賊通新寧恩平

二縣界又有寨濠迤營亦防羅漢大山諸賊
接新興高明恩平新寧諸縣界○臨江臺堡

在縣東南濱海又東為良村營俱接順德縣
果志云縣有白虎頭官來迤等關五又有把

截所八曰長沙在縣南海濱曰企官曰雙烟
整曰潭濬曰企頭橫山皆在縣西南濱海曰

仰船岡在縣東南曰
寨門在縣西亦濱海

四

新寧縣

府西南三百三十里西北至肇慶府陽江縣百二十里本新會縣地自元季以來諸

猺煽亂屢征不服明弘治十一年討平之因析置今縣初築磚城正德六年改築周三里有奇編

戶六
十里

○三台山

縣北一里一各上坑山縣之三山也迤東一里曰連珠山有三田如連珠其西

曰寶鴨山與三台並峙○百峯山在縣東五
十里峯巒百計獸多獐鹿木多松梧蠻獠之

所出沒也其相連者曰
古堦山有峯曰湯瓶嘴

大隆山

縣西南百二十里有程寨舊為盜藪又
縣南百六十里曰龍溪山險峻上有

石室○上川山在縣南二百三十里海中
多香臘材木居民煮鹽者多取木于此又下

川山在縣南三百里海中亦有香臘竹藤之
利一統志上川石山下川土山居民舊以賈

○其地水陸四達
種結皆于此

海為業下川相近者曰海晏村洪武四年海寇鍾福泉等扶倭船寇海晏下川官兵追討至陽江平之于是徙二山居民入內地遂為荒壤其後生齒漸眾然豪貴奪其利民日益貧矣

○海霞在縣南志云縣西七里有紫霞山其下為紫霞海又有姓洞水源出大陰山南為大牌

石如銅鼓聲是為銅鼓海至水合焉風濤觸

大小金門又西南二百里為番舶往來之衝是曰寨門海

半塘水在縣南源出縣西北馮村坑流入海○雷公潭在縣西一里源出百岑山有龍

潛焉龍興則風雷迅烈下流亦注于海

○城岡峒在縣西南七十里城岡堡有巡司又望高巡司在縣南

六月身利馬

年

取長生

十七年以其地立廣海衛移司于望高村因改今名○那銀堡在縣西南九十里又河木

堡在縣西南百二十里河木迤南去廣海衛十五里

倉步營 縣東四十里東北至新會縣之赤水口營三十里相近者又有水流迤營志云

舊防新寧上朗張邊恩平交迤等山賊○甘村營在縣東南接順德縣界志云營去倉步

營三十里去城岡堡二十里似誤

石鼓寨 縣東三十里石鼓山上石人山上寨也縣北八里石人山上寨志云境

諸程寨大者如石鼓茅舍苔村石人峒橫嶺蓮塘羊公迤倉下那西東瓜冲上峒萬羅

岡鷄頭懷寧等寨嘉靖年討叛程一自南海抵新會壁山岩一自石門抵苔草迤又分左

右翼一畧百鋒十二寨一畧石鼓十五嶺旁午移兵攻黃沙泥倉下寨一夜進茅舍梅樹崗

楊水法初在府西南八里湯石在府西南三方二千里甘村營在府東南何得與收法相携為有保

等寨賊突圍走牛角型又進寨盈峒大塘諸寨又進克那西上橋諸岩又分兵自牛眠沙進

從化縣 德府東北三百四十二里西北至韶州府英

元年峒獠譚觀福恃險為亂討平之三年析置今縣治橫潭七年改治馬場田築城十一年釐

以磚石嘉靖中重脩周

○龍潭山 縣北二十里上有龍湫又雲臺山在縣

覆之旁有洞穴容數十人又北山在縣東北

八十里三峯峻拔山半有蘭和谷下為龍潭

縣上有瀑布懸流注于其中又五指山在

圍嵒山 縣西北十三里其上有仰天湖又西為三

鐵場坑相傳為嘗于此煮鐵縣西北四十里
又有百又帶山上其石層疊下有潭又鷓鴣

樓山在縣南三里其石層疊下有潭又鷓鴣
山在縣南四十里其石層疊下有潭又鷓鴣

百餘丈傍一岑差小谷呼為大鷓鴣
云山在增城縣西南九十里蓋本增城地也

又武臺山在縣南五
十里亦有兩岑相對

○流溪 縣在縣南源出韶州府乳源縣流溪山經
入于北江○曲水在縣東有二三源一出增城

縣果監漢山一出縣東六十里之中心山
一出縣東縣洞流五里至白芒潭又五十

里抵縣前與流溪水合水甚清淺不通舟楫
犁塘水在城西源出縣東三十里獅子嶺有石

積里之風門嶺合于流溪志云風門嶺有石
之水亦山半有水孟積水常不竭

積里之水亦山半有水孟積水常不竭

○流溪鎮在縣北石潭村舊置岩洪武三年改設

塘松子鼎等處築洞志云縣境有山徑巢穴凡三十五處

清遠縣府北二百五十里西南至肇慶府四會縣

十里漢南海郡中宿縣地梁析置清遠縣為清遠郡治隋平陳郡廢縣屬廣州大業初屬南海

郡唐仍屬廣州宋因之城邑考元至正中築土城明洪武二年始砌磚城天順七年為

程賊所陷成化中有又嘗增脩城周八里有奇編戶十七里以後

○中宿廢縣縣東北六十里漢置縣屬南海郡後

宿縣宋齊因之梁析置清遠縣又改置政賓縣移東官郡治焉隋平陳郡廢縣屬廣州唐

武德六年并入清遠縣志云今縣東十二里有中宿山中宿縣以此名

○峽山 縣東三十里一名中宿峽崇山在嶺中

採此竹為黃鐘之管今山上小竹節間長九寸圓徑三寸疑此山即阮俞也亦曰禺

山亦曰二禺有兩峯穹窿對峙東隘江流故曰峽也道家以為第十九福地有和光洞甚

深窈又有幪幡嶺在山顶南唐大曆間哥舒晃叛廣州命將討平之還見二幡于山顶蓋

二禺神之所賜云又觀亭山在縣東三十五里一名觀峽山或云即峽山之支麓也或謂

之尋峽姚氏云漢樓船將軍楊僕出尋峽去始興三百里近連口即此峽矣○觀音山

在縣東二百五十里高出諸山峯巒層疊

大羅山 縣西二百五十里其脉自陽山夾西抵

又濤源山在縣西百二十五里連山交枕絕

○中有龍潭賦集也
嘉靖三十六年對平之

秦王水○迴岐山在縣西南八十里古名觀
岐高筭數十仞透迤環抱有迴顧縣治之狀

下有岐水迴岐驛設于此又臨漢峽在
縣西北五十里西崖壁立延袤九十里

○湏水 在縣東北源出大庾嶺迤韶州府英德縣
界又南過廢中宿縣至縣東會于湏水漢

楊僕下湏水是也經縣南八十里黃巢
礮相傳黃巢嘗覆舟于此又南入三水縣界

注水 在縣東自英德縣流入界漢志注中宿縣
有注浦是也又東南流四十二里至縣東

與湏水合或謂之湏水或謂之洗水漢路博
德下湏水即此又湏水合湏水之處謂之湏

口陳大建二年廣州刺史歐陽紇以州叛陳
將張昭達破之于湏口宋乾德

二年潘美克南漢之郴州劉銀懼使邵廷珩
屯洗口是也志云湏水亦曰洗水曰滄

江今縣東有滄江
鄉及滄江巡司

一、二、三、四、五、六、七、八、九、十、十一、十二、十三、十四、十五、十六、十七、十八、十九、二十、二十一、二十二、二十三、二十四、二十五、二十六、二十七、二十八、二十九、三十、三十一、三十二、三十三、三十四、三十五、三十六、三十七、三十八、三十九、四十、四十一、四十二、四十三、四十四、四十五、四十六、四十七、四十八、四十九、五十、五十一、五十二、五十三、五十四、五十五、五十六、五十七、五十八、五十九、六十、六十一、六十二、六十三、六十四、六十五、六十六、六十七、六十八、六十九、七十、七十一、七十二、七十三、七十四、七十五、七十六、七十七、七十八、七十九、八十、八十一、八十二、八十三、八十四、八十五、八十六、八十七、八十八、八十九、九十、九十一、九十二、九十三、九十四、九十五、九十六、九十七、九十八、九十九、一百

卷

縣志

溱水

在縣南源出溱源山東流合于涇水瀋水

縣西北流合武水既合復合故山海經謂之

溱水在黃德縣又南合涇水

通觀嶺南涇水溱水又西南迤中宿縣會一

里水其阮處名為觀峽春水存鼓怒沸騰流

水淪沒必無出者稱為至險蓋謠論涇水為溱

矣水而又以今之溱水為涇水

○橫石寨

在縣東洪武二年改置橫石磯巡司其

又灑江岩亦在縣東洪武二年改置灑江

司其相近者有鼓樓岡黃崗水二管俱為

戊守處○濱江岩在縣西北又有迴岐岩在

縣西南近迴岐山洪武二年俱改置巡司

樞坑營

在縣西南有塘接三水縣界西防四會之

其相近有塘龍角蚊蟲石大廟峽黃流寨

石角河村等營又龍鎮營在縣北相近有石
川迤口鴨春迤三木坑等營皆僻在萬山中

接英德陽山二縣黎峒賊寨○清遠峽營在
縣東峽山下六日峽口營又南有正江口頭

中灘山塘大燕水等營又西南有界排營志
云縣境江道北接英德南達三水多盜賊及

黎徭水蛋之患因設金牛角高田黃崗水及
峽口諸營撥兵防戍又有鑼鼓灘板潭禾雲

合頭白泡潭了磯水等營皆近江道縣西北
又有老虎峒黃栢迤黃岡迤秦王迤等營則

西北一帶山
徑防衛處也

獨石砦 在縣境志云縣有獨石黃田、心洋子
蓮梗雙石水西亂濞白灣牛挨石羊坑

雷坑石閣老虎峒桃枝橫石企石三木坑
等十寨又有三坑等徭巢一百有六

安遠驛 在縣西南八十里為迴岐驛志云縣東又
縣在縣城西北九十里為橫石磯驛

有官
莊驛

附見

廣州左衛

在府治北又有廣州右衛在左衛之西俱洪武八年建又廣州前衛在府

治西其北為廣州後衛俱洪武二十三年建

南海衛

在東莞縣治南洪武十四年建○東莞守禦千戶所在縣南東莞縣舊城內洪

武二十七年置有磚城周三里有奇環城為池一名南頭城備倭拍揮六駐于此又大鵬

守禦千戶所在東莞縣東三百五十里以相近有大鵬嶺而名嶺脈自羅浮來狀如飛鵬

也洪武二十七年置所有城周二里有奇環城為池俱隸南海衛

廣海衛

在新會縣南一百五十里舊為禱洲巡司洪武二十七年改建衛有城三十年

甃以磚石周五里有奇環城有池○香山守
禦千戶所在縣治東洪武二十六年建隸都
司二十八年改隸廣海衛又新會守禦千戶
所在縣治東洪武十七年建又新寧守禦千

戶所在縣城內嘉靖
十年建隸廣海衛

清遠衛 在縣治東洪武
二十二年建

增城守禦千戶所 在縣治南洪武二十七年建
直隸都司又從化守禦千戶

所在縣城內嘉靖十
四年建隸南海衛

連州 府西北五百六十里東北至湖廣郴州三百
五里西北至湖廣道州五百五里東

至韶州府四百里西至廣
西賀縣二百六十七里

春秋時楚地秦為長沙郡之南境西漢屬桂陽

廣東通志

三十

卷之二

一ノ身身身

身身身

身身身

郡三國吳改屬始興郡晉因之宋泰始中置

安郡大豫初省入廣興郡齊仍屬始興郡梁置

陽山郡隋平郡陳廢改置連州大業初改為熙

平郡唐武德四年復曰連州天寶初改為連山

郡乾元初復故五代時屬湖南漢乾祐三年入

于南漢宋仍為連州亦曰連山郡元至元十七年曰

連州路屬湖南道十九年降為州隸廣東道以州治桂陽

縣省入明洪武初省十四年復置州編戶十七里

屬廣州府領縣二今日之

州北接九疑西通桂嶺控郴永之噤喉為廣州
之肩背漢平南越一軍出湟水宋伐南漢自連
州進克韶州●明初陸仲亨以贛州之師由韶州
出連州擣肇慶以西蓋介五嶺之口為四出之
途嶺南形勝斯為窳矣

○桂陽廢縣今州治漢置縣屬桂陽郡元鼎四年

者既又出桂陽下湟水即此也後漢亦曰桂
陽縣孫吳屬始興郡晉因之宋泰始中屬
宋安郡尋還屬始興齊仍屬始興郡梁為陽
山郡治隋為連州治唐宋因之元省縣入州
輿地志云連州桂陽縣漢屬桂陽郡因謂之
小桂西魏置江陵王琳自廣州入援將兵自

小桂北下至蒸城蒸城見湖廣衡陽縣姚思廉曰小桂嶺名或即今之桂陽山城邑考桂

陽城劉宋元徽中湘州刺史鄧魯創築宋皇祐四年因瀟址增拓元祐紹興及寶慶中皆

嘗修增●明洪武二十八年復甃以磚石正德四年脩葺有門三城周三里有奇

岡溪廢縣在蘇州西北沈約宋志泰始六年立岡溪縣割始興之桂陽陽山含淮四縣

立宋安郡屬湘州大豫元年縣與郡俱廢

○順山州東四里劉禹錫記邑東之望曰順山由順山以降無名而相依者以萬數回環鬱繞登

高羊秀西北朝拱于九疑乃州之第一山也又東一里曰中山一名翠中岑平地篔簹凡

百餘丈崔嵬冠于羣岑其木多柎柘之屬九疑見湖廣名山

桂陽山州西北二十五里上有石洞廣三百一十步藤蘿蔽之洞內之泉流出東入于

韶州 韶州 嶺南 縣名 桂陽 以 此 又 西 北 五 里 曰 白 鶴 山 石 峯 四 面 如 掌 相 傳 有 陳 真 人 者 騎 白 鶴

上 升 而 名 〇 方 山 在 州 北 二 十 八 里 志 云 山 遠 與 九 疑 對 峙 凡 數 百 里 其 東 南 有 水 出 焉

下 流 達 于 皇 水 又 北 十 二 里 曰 北 山 上 有 磨 崖 志 云 州 南 五 里 有 白 羅 山 峭 拔 壁 立

列 峯 州 北 十 三 里 高 聳 觀 于 羣 山 或 曰 以 山 形 如 列 也 又 北 里 許 有 五 峯 狀 如 芙 蓉 亦 名

芙蓉 峯 或 曰 蓮 花 峯 也 宋 潘 美 破 南 漢 之 兵 于 此 又 圭 峯 在 州 西 北 十 里 眾 山 環 繞 惟

此 峯 端 立 如 執 圭 〇 天 際 嶺 在 州 西 北 十 五 里 一 名 哀 湖 山 以 下 瞰 哀 湖 而 名 連 延 而 西

入 連 山 縣 界 又 秀 巖 在 州 西 北 五 里 其 山 有 懸 石 如 滴 翠 乳 一 名 大 雲 巖

榜 伽 峽 州 東 十 五 里 雙 崖 壁 立 垂 石 飛 瀑 下 注 深 潭 即 皇 水 所 經 也 唐 顯 慶 四 年 連 州

山 水 暴 出 漂 七 百 餘 家 即 峽 中 水 矣 宋 嘉 泰 二 年 崖 崩 水 壅 窟 谷 倒 注 舟 楫 不 通 田 廬 墊

卅二

水

牙

耳

平溺患及城邑州刺史楊察等疏鑿之三載底

是也湍激躍勢傾百里舟行必踰峽始可無患

女峽

○ 湟水 英在城東自陽山縣流入界又南入韶州府

數是也今詳見大川北江以百

桂水 州東北十五里志云源出湖廣宜章縣黃

寨宇記五溪者滄浪水崑湖橫溪水葉腐

流注于

盧溪水 龍州西北二十里源出湖廣藍山縣有盧

十五里匯為龍潭東流歷楞伽峽注于湟水
 ○雙溪水在州西南三里其上流為樂箐溪
 古名斟水一出連山縣界亦名獲水逕縣西
 九里合高良水又東為雙溪水注于湟水又
 連口水舊志云源出桂陽縣西北百十里石
 塘村亦曰連水東南流注于湟水或謂之鬱
 水連

○雞籠關州西三十七里有兵戍守志云自州界
 接四會縣境有徭賊山寨一十有二

陽山縣州東北二百里北至湖廣宜章縣百三十
 里東至韶州府樂昌縣百八十里漢置縣

屬桂陽郡後漢改曰陰山縣三國吳省入含
 縣晉復置陽山縣屬始興郡宋齊因之梁屬陽

山郡隋屬連州唐宋因之元屬桂陽州
 武二年屬韶州府十四年改今屬編戶六里

○陽山故城在縣南漢縣治此唐神龍初移縣治
 于湟水北即今縣治城邑考縣舊無

城周二里有奇

城天順七年始營磚城成化以後屢
經脩築有池環之

宣樂廢縣

隋縣南百里梁置樂縣并置梁樂郡
隋平陳郡廢縣屬連州開皇十八年

改為宣樂縣大業末廢又游安廢縣在縣
西南亦梁陳間置隋屬連州大業末廢

賢今山

縣北二里唐韓愈為陽山令嘗讀書于
此有讀書巖山以愈名也又縣東北二

里有石崖山上育石壁如板○陽賢山在縣
西南十里高出衆山日光先照故名有兩峯

上聳亦名
了髻山

寶源山

縣東三十里山產黑鉛居民嘗採取之
弘治九年奸徒相結為盜始禁不復採

又銅沙山在縣西南七十里舊嘗產銅○同
官峽在縣西北七十里脉自連山縣黃連山

來有峽水東流注于湟水
志云有峽今為同官村

○ 涇水 在縣東即涇水也亦曰洽水自湖廣寧遠

界志云同官峽水東流合涇水又流過城南

為陽溪水又南十里曰龍坂灘又側溫泉四

時不竭又南十五里為龍官灘韓愈云陽山

天下之窮處也水則江流悍急橫波之石廉

利伴劍戟舟上下失勢

破碎淪溺者往往有之

斟水 縣東二里其地有東巖水源出焉南流四

謂之赤江又有西溪水源出韶州府乳源

縣流經縣東之蓮塘合斟水入于涇水

○ 涇關

在縣西北秦置漢武伐南越兵出桂陽

關郡國志陽山縣理涇水之南即其故墟本

南越置關之邑故關在縣西北四十里茂溪

云

陽山關

既在縣北當騎田嶺路秦始皇二十六年

皇溪陽山關曰盜兵且至急絕道聚兵自守

是也姚氏曰縣去騎田嶺不過百餘里嶺即

星子鎮

在縣北有巡司又西北有朱岡巡司縣

芒營在縣西路接連山縣相近為高灘營接

白芒老鴉坑諸險路置兵戍守又西有飯壩

營接稍陀白水諸險路通廣西懷集縣石角

山程又有大食營亦在縣西地名青洞接懷

集縣黃潭山諸險路并防汾山水凹山賊相近

又有鼓琶廷營亦接黃潭諸山防茶坑南北

西水山賊又有江頭圳營亦接

南北西水險路俱置兵防守

馬丁民營防在縣西南橋下山接廣西懷集縣界

防在縣西南橋下山接廣西懷集縣界

<p>尚營在縣西南烏石崗通四會清遠大羅等 山險路防大率焦坑黃沙坑諸賊相近有梅 花迳營地名白竹良亦防大羅山賊○牛仔 營在縣東接乳源縣果防企山滑峒坑諸賊</p>	<p>石盤閘 杉木角賊其北有大橋路通英德縣界防 堂嶺通乳源縣莽山險路稍東有小青藍閘 接雷峒大橋諸處亦防天堂嶺賊又高橋閘</p>	<p>亦在縣東南地名神下坪亦接莽山界防黃 沙坑徐賊又長塘閘在縣東北地名大東山 路通湖廣宜章縣○旱塘閘在縣西地名坑 塘路接廣西懷集縣果防清油草塘賊路又</p>	<p>佛子迳閘在縣西南地名牛皮巖與李峒營 相接又黃柏迳閘在縣南地名老虎坑相近 有沙涌閘地名魚水與梅花</p>	<p>連山縣 州西二百七十里北至湖廣寧遠縣二百 十里西至廣西賀縣百五十里漢桂陽縣</p>
--	---	--	--	--

二八具系身

朱

耶月

地梁析置廣德縣屬陽山郡隋改縣曰廣澤屬
連州仁壽初改曰連山大業初屬熙平郡唐復

屬連州宋因之紹興六年廢為鎮十八年復故
州。編戶二里

四年復置屬連

○連山故城

在縣西北志云縣在前代遷徙無常
洪武初因唐神龍間舊址置縣

于西北程山下天順三年為程賊所破六年
賊平議者以縣在萬山中道塗險遠且多瘴

瘴乃相度鷄籠關山水坪水寺東行堪
從縣治因築今城環城為池

熙平廢縣在縣西三國吳置尚安縣屬始安郡
晉太康初改曰熙平縣宋因之齊置

齊樂郡梁陳仍舊隋平陳廢郡縣屬連州大

業末廢又有武化廢縣在縣西南亦梁置隋

屬連州大業末廢

今城周二里有奇

○長迳山 縣東九里中有長迳通往來夏瑜記云

山在城東四里高數百丈周二十里脉

自州東中子山來山勢中斷若蜂腰然有迳

路連民出入必由此西通懷賀北抵錦田路

多石壁懸崖可徒行不容車騎春夏山水暴

漲所過衝薄蕩齒雖歲加葺治而圯壞不免

天順初廣右峒蠻越境殺掠據縣為巢路益

崩壞六年寂平知縣孔鑄脩復縣治以山當

出入通衢不容秦通塞乃重關之鑿其阻

險補其傾缺于是民無攀援之患云

天梯山 縣北百五十里高險無草木行者難若

升天又上葉山在縣西北百六十里山

險峻為猛獍窟穴又崑湖山在縣東北二百

里下瞰崑湖一水渟泓羣山四擁稱為奧區

一名天際嶺東南

黃連山 縣西百五十里峯巒連絡多草木與廣

西接界又巍峩山在縣南四十里高險

連州府志

不可登○連
營峒在縣西

○梁峒水 縣東南十九里有橫水俱東南吉水流合焉又縣

大龍水在縣北十六里大
龍山下流亦入于湟水

○白沙營 在縣東地名茅舖岡防雞籠關臺子岡
諸山賊臺子岡即長迤山路之險也又

黃南營在縣南防沙田崗黃南梅水界巢賊
有樂昌縣民壯戍守相近有沙坊營有保仁化

縣民戍守○大眼營在縣西地名上草峒
草崗大小眼及賀縣上下均崗鹹石等山賊

又拳石營在縣西北地名三禾崗方大
冲倒水及湖廣界蕉花石角等處賊巢

附見

連州守禦千戶所

在州治西洪武二十
八年建隸清遠衛

肇慶府東至廣州府二百三十里西南至高州府

至廣州府連州五百二十里自府治至布政司

見上至江南江寧府四千二百六十里至京師七千四

禹貢揚州南境春秋時為南越地秦為南海郡

地漢初為南越國地武帝平越南為蒼梧合浦

二郡地三國吳及晉屬蒼梧郡劉宋分屬南海

郡又置綏建郡治四會縣梁增置高要郡治高要縣隋平

陳郡縣俱廢改置端州大業初又改為信安郡

唐武德四年復曰端州天寶初曰高要郡乾元

〔二〕

廣東通志 卷之七

初復故五代時屬於南漢宋初仍曰端州高要

郡乾符三年升興慶軍節度重和元年又升為

肇慶府以徽宗潛邸也又元曰肇慶路●●明●●洪

武初復為府領州一縣十今曰之

府帶山控江延袤數千里據廣州之上游當賀

梧之津要漢武帝自巴蜀蒞夜郎兵下牂牁江

會番禺即今西江路也梁大同中交趾李賁作

亂以楊暉為交州刺史討之命定州今梧州刺史

蕭勃會暉于西江蕭子顯曰西江川源深遠宋

增置開平
縣查何縣
地析置

齊以來皆別置督護專征討之任陳霸先為西江督護高要太守是也李吉甫曰端州當西江口入廣西之要道●明初廉永忠等奉命平廣西亦由肇慶沂西江而上抵梧州蓋郡為兩粵之要齊東西有事此其必爭之所也

高要縣附郭漢縣屬蒼梧郡後漢及晉因之劉宋改屬南海郡齊因之梁為高要郡治唐宋以來州郡皆治此今編戶九十八里

○高要城即今府治漢置縣治此宋皇祐中始築州城環土為垣政和三年改築石城
●明洪武元年復增拓之天順●嘉靖間皆奇脩築有門四城周四里有奇

平興廢縣

平興廢縣 府東南八十里 劉宋置為宋隆郡治 沈約志元嘉十八年以交州流寓立

昌國義懷綏寧新建四縣為宋熙郡二十七年改置宋隆郡領平興初寧建寧招興崇化

熙穆崇德等縣孝建中復改為宋熙郡齊時 亦曰宋隆郡隋平陳郡廢以平興縣屬端州

諸縣悉并入焉唐因之宋并平興入高要縣 一統志府東南三十里有廢崇州宋元嘉中

置尋廢悞郡志以為宋隆郡故志又云平興 廢縣今為黃村都成化十一年割入高明縣

去高明城 五十里

博林廢縣 在縣西南梁置屬新寧郡并置撫納 縣隋屬新州大業初以撫納縣并

博林縣屬信安郡唐屬 瑞州貞觀十三年省

○石室山 謂之北六里一名圓屋山亦名高星山或

<p>二門中可容百餘人號為神仙下都其前有 浦曰高星浦旁有聳石廣六十餘丈高二百</p>	<p>餘仞謂之崧臺又有七星巖連屬曲折列峙 如北斗巖之中亦為石室容數百人又有半</p>	<p>鬼臺唐初所築巖之左為石洞穹窿宏敞前 後二門頂開中雷臣石覆其上春夏間潦水</p>	<p>泛溢島嶼平沒惟此高聳特出水中又東逾 瀝湖半里許曰屏風巖又里許為閨風巖後</p>	<p>石室而西半里則為天柱巖又里許為蟠蛇 巖又半里許為仙掌巖西北二里曰阿波巖</p>	<p>延袤凡數十里瀝湖環流其下可通舟楫又 有北山亦名北嶺在縣北十里高千仞盤亘</p>	<p>百餘里為府治之後山岑巒聯屬若屏障然 其中一峯屹立雄偉名將軍嶺蓋即石室之</p>	<p>支阜也又府東北十里曰獅子岡在 七星巖之東中峯嵯峨我陵阜盤鬱</p>	<p>銅鼓山之府南二十里高千仞周三十餘里府治 之案山也山有赤石如鼓叩之有聲因</p>
--	--	--	--	--	--	--	--	--

名又南三十里為神符巖有南北二巖相向
南大北小皆奇勝小巖口又有龍井四時不

涸○雲從山在府南三十里高百丈周五十
餘里峯巒疊嶽秀出天表新宅水經其下

高峽山 府東三十里高百餘仞周十里與爛柯
山對峙江流至此夾東而出一名高峽

峽漢以此名縣相傳山有靈羊每出鳴風雨
隨至亦名靈羊峽靈一作鈴三國初吳交州

刺史步騭取南海劉表大將衡毅錢博等送
戰于峽口兵敗毅死之即此處也水中有亞

婆頂釣魚臺皆策端急處○爛柯山在府東
南四十里一名柯斧山舊傳王質觀碁處

六名端山峽之對山也高數百仞周五十里
其上俚人所居江水經此謂之端溪隔溪有

二巖石可為硯吳錄曰端山有五巖石上
多香木硯史云巖有四日下巖上巖半邊巖

後礫巖穿洞深入不論四時皆患水浸治平
中貢硯取水月餘方不及石自仁廟以前賜史

院官硯多是其後歲貢惟上巖耳一統志
石凡三種巖石為上西坑次之後唐又次之

頂湖山為一府東北四十里山高千餘仞周數百里

有湖四時不竭又東北十里曰九坑山高五
百餘仞周五十餘里出泉九派舊有茶園四

十四所徭人居之○勞山在府東北百里高
數百仞周三十里山徑險狹樵人憚勞因名

湘峽山列峙江經其中形類瀟湘其東五里為

小湘峽宋皇祐四年儂智高犯端州守李
寶臣曰若得兵數千人伏小湘峽扼至險以

擊驕兵可必勝也即此志云府西有湘大湘
二水俱流至峽中入江○望夫山在府西六

十里高百仞又騰豺山在府西百里六曰騰

豺嶺山勢險峻有異獸
或謂之騰猿亦曰騰豺

四十

王侯峯

府東南七里高數百仞周三十五里志云宋元豐中郡守王泊葬其下峯因以

名又金洲岡在府東南九十里巨石峻峭高數十

初周數百丈屹立江流又十里為羅鬱岡

亦橫屹江面潦漲時漩渦頗險亦西江捍門

也又白猪岡在府西南五十里高百丈周三

十里岡有石如猪因名又府西一里有三台

岡岡三鼎峙狀若三星府西北一里又有龍

頂岡高五丈周二里林

木箭蔚軍民環居其下

○大江

在府城南一名西江亦曰西水元和志江

州當西江口入廣西要道今自廣西三江

而來經封川德慶繞郡城而東南入廣州府

境注于海每淫雨則江漲暴至且為羚羊峽

所束郊原皆溢諺曰水浸釣魚臺上下不通

來釣魚臺者峽中山也峽江旋東溢為過塘

皆魚人漁取之併多得蟹西水退盡蟹亦

既散諺云西水漫魚蟹滿盤是也詳見大

江川西

新江府南六里源出新興縣嵩山中北流百四

羅定州東安縣之苟迤山紫迴曲折北流注于

新江又博尚水出東安縣之書山紫繞而東

北出凡八十餘里注于新江又有孔洞水在

縣南五十里亦北合新江水府南又有示峒

北流七十里有高明縣老香山

蒼梧水府東南六十里一名典水源出爛柯山

初為瀑布東流屈曲二十里入大江又

貝水在府東八十里自四會縣南入界一名

鴉雀水又名安南水亦名飛水流入大江又

宋崇水

府東南九十里西北流至府東南二十里

馬本名宋隆以故郡為名唐諱隆曰崇志云

鷓嶼水源出高明縣老香山經府東金鷄

營六合名金鷄水其下流分二派一合宋崇水

永樂中脩塞正統三年復伐石堤防高明始

無水患又復源水在府東南九十里自大江

分流而西南還合大江因名○都堰水在府

西七十里源出德慶州界大朝山流入境又有

笋峒水亦出大朝山流經

府西五十里皆注于大江

瀝湖

塘府北五里北山諸澗之水匯為黃塘上攬

極目浩淼多蒲魚菱芡之利湖水環流經巖

後東為小渠謂之後瀝水繞北山石子灘三

十里出靈羊峽入江又有新瀝水萬曆守臣

王泮引瀝湖經城東一里石頭岡出大江

以之東江中○東洲沙在靈羊峽

○祿步鎮 洪武二十一年自祿步寨 明初改置巡司

水口又府東七十里 有橫查巡司 洪武二年

置嘉靖三十六年遷于橫查水口 又古耶巡

司在府東九十里 本古耶寨在府東百五十五

里 移置于此 崇禎二年 以橫查巡司并入

金雞坪營 在府東四十里 雲頭山與高明縣九

營在府東七十里 近大河 嘉靖十一年置○

白泥營在府西百三十里 弘治六年設相近

又有雲初營 正德五年設 又府西九十里 有

霧透營 嘉靖二十四年設 又蔡透營在府南

百十里 嘉靖十六年設 又南有白泥埠 二十

八年所設也 又萬透營在府南百里 嘉靖五

二身系身

設

松臺驛

在城西又新村驛在府西百二十里舊

置德慶州之站灣洪武五年移置于

城鎮又西為三洲與程記新村驛而西為

新興縣之腰鼓驛又五十里至新興縣為南

林田山砦在府西徭寨也又府西百餘里有大

志云高要縣徭

高明縣 府東南六十里西南至新興縣七十里東

成化十一年督臣吳琮等請改置今縣後之

六年築磚城環城為濠正德初增修嘉靖以後屢經脩築周三里有奇編戶十八里

○清泰廢縣 泰縣東二里十本高要縣地蕭梁置梁泰縣為梁泰郡治隋平陳郡廢改縣

為清泰大業初省縣入平興縣唐武德七年復置貞觀十三年省舊志云在府東七十里

今為清泰都

○慶林山 在治北一里一名富春山上有石巖多林木又五龍山在縣東北十里五山奔

伏如五龍中有一阜圓如珠又東北十五里為鶴山高五百餘丈與此相接又靈雲山在

縣東北三十里尖峯插漢上有石泉巖有三峯一名三台山○朋峯山在縣西北二十五

里頂平高三百餘丈周五里兩峯並峙形如朋字其相接者為官迤山志云脉自老香山

來東西連綿中有通迤二十里為入郡之道又表山在縣西二十里高百餘丈廣三十里

身系身

高出眾山之表稍南有蟾
蛟迤瀉為官軍防戍處

干歲山 縣西南三十里又縣西五里形勢突兀高百餘丈
周十餘里又縣西五里曰文儲山與

干歲山相接高三百餘丈周百五十里羣峯
峻增有飛泉匯而成淵名曰聖潭○歌樂山

在縣西二十五里高三百餘丈周二十里峯
巒聳秀四時風聲如音樂然又栗岩山郡志

云在縣西南四十里高數百仞周百里有
石壁飛瀑下流成潭一名武陵溪又西南十

里為雲宿山高百餘丈
周五十里接新興縣界

老香山 縣西北六十里高七百丈延袤五十餘
里多產香木猿人結巢其上南接新興

縣界舊志山一名通利山以山多嘉木美竹
為民利云○鹿峒山在縣西南二十里高二

百餘丈延袤四十餘里拱向縣治羅列如屏
趙陀嘗獲白鹿于此名白鹿臺又縣南三十

里為龍峒山泉石甚勝亦名龍岡

阜幕山

縣南四十里即曹幕山也連新會縣界與樂迤山相接高千餘丈迤袤二百餘

里舊志謂之奢山山有丹砂音語語砂為奢也

東南四十里北接新會縣界其東麓與南海縣大茶嶺相接出鉛礦又石船迤在縣西南

七十里路達新興舊為獠賊進來要害設兵防戍志云縣西北十五里有平頭迤即鸕鷀

峽也老香山之水流經此入高要縣界為金雞水

○倉步水

在城南一名倉江亦名滄溪源出老香

二十里合文諸歌樂諸溪又東南流遠近大小諸溪次第流入焉至縣東南七十里入于

大江郡志倉步水至縣東四十里名泥濘水又東五里名三洲水又五里至龍攬灣名都

四

倉水入江一統志謂之鈎源水皆附倉步

清泰水縣東南十五里源出阜幕山東流三十里合黃沙羅漢諸水又北流十餘里合

倉步水舊以此名縣一石如柳也俗謂之楊梅水○官棠水在縣東

四十里志云府東百二十里境合倉步水舊通

大江元至正中泛溢為害因築塞之

范州水縣東三十里源出靈雲山接府東南百

里正初北港水自羅爵港引大江入境鄉民

病潦因塞之萬曆九年淫潦為患乃復疏濬

○太平鎮縣東五里舊為高明縣因遷司于太平都

改曰太平巡司尋遷都舍海口又遷山臺寺
萬曆十年遷于石奇海濱○都舍海口營在
縣東四十里近大江嘉靖二十三年置又長
圳營在縣東五十里近大江嘉靖二十六年
置防中圍石子洲一帶江賊又縣西南五十
里有長崗營嘉靖二十六年設縣西四十里
又有劬塘營嘉靖二十九年設近
志縣有山臺長崗雞籠赤水四營

古道 迺營

在縣北接高要縣界志云縣南三十
里有赤水迺營藥迺營俱嘉靖三十

四年設又雞籠迺營在赤藥二迺之間萬曆
十一年設○赤麻迺在縣東南三十里為新

會賊往來門戶又風凹迺在縣南三十五里

大下迺在縣西三十五里石船迺在縣西南

七十里近麥板村當新興西山盜賊往來之
路又錢窰迺在縣西七十里官迺在縣北五

里已上諸迺向皆
有教官兵戍守

二身系馬



四會縣

四會縣 府北百三十里東至廣州府三水縣九十里西北至廣寧縣百八十里秦置四會縣屬桂林郡漢

屬南海郡後漢因之晉仍屬南海郡宋元嘉十

三年置綏建郡齊梁因之隋平陳郡廢縣屬番

州大業初屬南海郡唐武德五年置南綏州貞

觀八年改為澧州十三年州廢縣屬廣州宋開

寶五年省縣入南海旋復置熙寧五年改屬端

州編戶三十里

○南綏州城 即今縣宗置綏建郡隋廢劉中唐

一統志府西六十里有廣南綏州侯也城邑

考縣舊無城洪武二十四年始立柵為城天

順三年始築磚城正德以後女事費築

萬曆中女營治城日里有奇

樂昌廢縣

在縣北劉宋置樂昌郡治兼領

元屬肇慶路 府野馬 明改屬

全城周三里有奇

郡治始昌以樂昌縣并入隋郡廢又并始昌
等縣入四會縣寰宇記縣西北五十里有化

成廢縣地名岡谷劉宋元嘉中分
四會縣地置尋廢今沈約志不載

○金岡山 縣北一里縣之主山也一名金山又名
金鷄山志云縣南十里有一千歲嶺三峯

突兀形如筆架為縣治之案山○倉岡山在
縣西三里林巒高聳而深杳南漢嘗建倉貯

兵諸于其上因名其西南一面俯瞰江又
廣正山在縣西南一十里一名真山絕頂有

三池

扶盧山 縣東四十里高百丈周四十里上有池
四時澄澈其高處謂之龍子嶺志云縣

東三十里有六士山以六峯聳列而名○百
僚山在縣北五十里形勢高聳有崇岡臺嶽

四面拱合如百僚然又北十里
為白馬山山勢如馬奔馳也

四六

相對岡

縣東南十里西山屹峙為縣治噤喉其相近者為尖峯嶺高聳而尖秀○秀嶺

岡在縣西北十里嘉靖中鄉人立岩其上又縣北四十里有塌岡天順中西寂流劫鄉人

屯此為寨

○綏江

縣南一里一名滑水又名綏建水其上源即廣西懷集縣懷溪諸水也流三百餘里

入縣界從峽中迴繞而下漫流至縣前江面空闊古綏建郡以此名環遶而東十五里至

陶治山下分為二派一由高步出清溪入西江一由金釵彎出南津入北江是為三江之

會舊志四會縣以縣東有古津水噴江水西有綏水北有龍江四水俱會而名

龍江

縣北百里源出石港潭灘石隘險至金溪始漫流可通舟小經縣東北二里出金岡

山下會于綏江

○南津鎮 縣東南六十里有巡司志云南津巡司

七年移置于南津水口是也又金

大坑營 在縣北五十餘里又北有大遷營俱嘉

十年設又沙田營在縣東北三十餘里嘉

○漆坑山寨在縣北狂寨也志云自縣而北

接清遠縣界西北接懷集

廣寧縣 府西北二百九十里東南至四會縣百八

會縣地嘉靖三十七年平大羅山賊因析置廣

寧縣治大園村創建磚城萬曆以

周不及二里編戶十二里

四七

一八身新身

○新招廢縣

之在縣西新招村沈約宋志本四會縣

為綏建郡治齊梁因之隋郡縣俱省唐武德

五年復置新招縣屬南綏州貞觀初省○化

蒙廢縣在縣東南沈約志本四會縣之古蒙

鄉元嘉十三年置化蒙縣屬綏建郡齊梁因

之隋平陳改屬廣州大業初屬南海郡唐屬

南綏州貞觀十三年改屬廣州宋省志云化

蒙廢縣在今太

平都東鄉水口

化穆廢縣

縣東南五十里劉宋置屬南綏州貞觀

十三年廢○化注廢縣在縣西四十里六劉

宋置屬綏建郡齊梁因之隋廢唐初復置屬

南綏州貞觀初廢又成廢縣在縣西南蕭

齊時置為晉康郡治梁陳因之隋廢郡縣屬

化州大業初省入化蒙縣唐武德五

年于懷集縣置威州貞觀初縣省

○福星山 在縣治北圓秀如覆釜城跨其上又樂

里又縣南三里有獅子山上有巖稱奇勝又

南七里曰三台山三峯鼎峙為邑案山○石

出澗山在縣南三十里高百丈周十里泉

出竇中聲聞數里南流五里入于綏江

夫山 縣北四十里西山夾峙水從中出旁山連

延多竹木又北十里曰圓嶺山高三百餘

丈橫亘十五里有九十九坑皆相似行者失

道三日乃得出○銀坑坪山在縣東北六十

里山險僻瀟為賊巢又東北二十里為烏泥

坑山路通清遠頗險仄志云縣東北百里有

梅峒山亦賊巢也相近者曰

葵洞山設縣後皆為樂土

花山 縣西北八十里昔時盜賊險巢也今有兵

營又西北二十里為赤坑山道出懷集縣

在縣東百二十里高百餘丈周十里

巉巖窟

穴中有大洞秋燕多蟄焉其東麓為龍岡蜿蜒數十里接清遠縣之大羅山昔時盜賊盤

踞嘉靖三十六年官兵討平之

高望山

府西五十里山高險俯視羣山林木蒼秀澗泉澄澈又西二十里為三宿山高

百餘丈周三十里上有三峯如列宿一名三足山又森洞山在縣東百里山洞叢險林木

森秀其相近者為膺崗山舊皆為寇賊淵藪今平志云縣西三十里有烏石山在扶溪上

周十餘里○潭圓山在縣東南六十里連山險峻至此稍平縣治初建于此尋移今治旁

為春水山多材木春水出焉西流三十里入于綏江

○綏江

縣西四十里廣西懷集縣境諸水匯流入

會縣境

西流入境

扶溪水 縣東十里源出清遠縣羅山岡西流數

澗水 多流匯焉南流入于綏江○羅源水在

縣東南百三十里源出大羅山麓西南流十

餘里有石港潭水注之經四

會縣界合龍江而注于綏江

顧水 縣東北四十里源出清遠縣南流至顧水

口縣東綏江上流有美村巨木商人從水口

作巨筏而下貨于南海○新招水在縣西五

十里源出高望山又程村水在縣西南百里

源出高要縣界其

下流皆合于綏江

○扶溪鎮 在縣南有巡司本屬四會縣後改今屬

南扶溪口萬曆十一年改置于官埠○黃沙

營在縣東南百二十里一名南綏營又南有

古竈營俱嘉靖十二年設又黃

桐營在縣西南嘉靖十一年設

四九

二八具新具

身

身

企岡營

縣北八十里相接者曰花山營俱嘉靖三十九年設防顧水一帶及營後螺殼

賊巢窠為險要縣西北百八十里又有得勝

營萬曆四年設當懷集開建諸賊巢要路○

峽迤營在縣東北舊屬四會縣後改今屬縣

境又有塘角道遙等岩及官埠扶羅程村三

水

新興縣

新興縣

府南百四十里東北至高明縣七十里西

春縣二百二十里漢合浦郡臨允縣地晉初析

置新寧縣屬蒼梧郡永和七年分立新寧郡改

縣為新興宋齊因之梁兼置新州隋郡廢州存

大業初州廢縣屬信安郡唐武德四年復置新

州仍治新興縣天寶初曰新興郡乾元初復故

州仍曰新州亦曰新興郡元至元十六年升為

新州路十九年復降為州明初

州廢縣改今屬編戶五十五里

城周不及四里

○新州城今縣治志云東晉置新寧郡郡治南興縣

唐以來皆為新州治城邑考縣舊無城宋建

炎四年始用磚石脩築子城紹興十四年州

守黃濟拓而大之遠城植竹竹城號曰竹城竹

有芒刺羔豚不能入亦曰竹城●●明洪武

十三年增築土城于竹城內天順七年為賊

所破賊平改築磚城環城為濶弘治●●●

及嘉靖○●●以後屢經

脩築城●●●

臨允廢縣縣南七十里漢縣屬合浦郡後漢因

縣永和屬新寧郡宋齊仍舊隋廢○索盧

廢縣在縣南三十里梁初置屬新寧郡隋屬

新州大業初廢唐武德四年復置仍屬新州

乾元後以索盧縣省入又單牒廢縣志云在

縣東二十五里晉末置宋屬新寧郡齊梁因

五十

長

中廢

新昌廢縣

縣東十餘里唐武德四年析新興縣置屬新州貞觀中廢郡志縣西去新

興縣治數十步蓋皆為新州郭內縣也又南興廢縣在縣東北亦晉末置宋屬新寧郡齊梁因之隋廢

○雲斛山

縣北十五里高百餘仞周五十餘里山谷幽深常有雲氣又北十里為雲塢山

高廣與雲斛相增志云縣北六里為瑞岑山高五十餘仞周八里屹然端正為縣主山○

宜路山在縣西北二里高七十餘仞周四十餘里平岡坡陀路經其上其相近有小温

峯高三百餘仞周三餘里崢嶸接天下有小温村又鶴山在縣西八十里高百餘仞周

五十里形勢嵒起上多松又老香山在縣東北五十里與高要高明接界

新寧山 縣西南二十里高二百餘仞周二十里
勢高聳為一邑之鎮又錦山在縣

西南三十里高百餘仞周五十餘里其上花
木如錦又儀崗山在縣西南八十里縣西南

百里又有贊峒山俱高三百餘仞周五十里
其間千崖萬壑深杳莫測猿人據險為巢○

佐隍山在縣西七里高三十餘仞周三十餘
里環繞縣右其五峙者曰寶蓋山又碧岡山

在縣西二十里其相近者又有雲幹山俱高
聳盤回皆二三十里稍南三十里曰索山亦

峻高

大羅山 縣東二十里高八十餘仞周二十里
狀如屏羣峯羅列其下其五峙者曰思

防山以山形峭拔登者嘗防砧危而名稍南
曰羅陳山亦高廣居民多羅陳二姓○碧

雲山在縣東三十里高百仞周六十餘里其
旁相接者有嵐岡山又有通利山皆高廣志

廣東通志

二

三

耶

云通利山一名利山多竹木
為民利即老香山之南麓也

天露山 縣東南七十里險峻
出其旁注為龍潭又雙官山
在縣東南

五十里高百餘仞周三三十餘里
兩岑鬼然秀出因名○龍山
在縣南三十里

高二百餘仞周五十餘里
十里曰筆架山高三百餘仞
周百餘里以形似

名志云縣南二里十有霍山
山高下多霍姓者因名

雲宿山 縣東八十里高百餘仞
程賊嘗結巢于此一名雲岫山
成化初

按察副使毛吉退賊至此
里有獨鶴山俗呼獨鶴尖
下有獨鶴驛與恩

平縣接界又鳳華山在縣東
餘仞周二十餘里山勢軒翥
如鳳亦接恩平

縣界又曹幕山在縣東
果聳翠叅天中通一線
左右因隴如帳幕然

一名皂幕山

望州嶺

縣東五里高七十餘仞周十餘里登其巔思平陽江高雷之境皆見又東五里

有十里岑高六百餘仞周二十里岑巒羣我草木葱鬱○圓嶺在縣東南四十里高百餘

仞周五十里或譌為贛嶺又大面嶺在縣東南五十里高二百餘仞周四十餘里路通高

明縣又東南五十里為府君嶺路通高要縣志云縣西南百二十里為冬瓜嶺高二百餘

仞路通陽春羅定東安形如冬瓜又蟠龍岡在縣西南二里高三十餘仞蟠旋如龍

○新江 流在縣城東北十里其上流合諸溪澗水匯入大江○盧溪水在縣南發源李崗嶺經盧

村過龍山繞縣城東門北流合錦山水又錦山水在縣西南七十里源出大嶺西流至

河頭與天塘水合又北十里與藍坑水合又

五二

北五十里至山口即二十四山路口也又北
二十里至洞口南去縣五里與盧溪水合為

新江之上流凡商賈往高
雷必拖舟至河頭乃登陸

天露水 在縣東南源出天露山流至城東門合
盧溪水又縣南有清溪水出筆架山思

龍水出龍山俱流會盧溪水○夫岡水出縣
北一里之夫岡合錦山水流十里至洞口合

盧溪水又縣東有通利水流合縣東
八里之索水注于盧溪並匯于新江

今改屬東安
縣又

○立將鎮 縣西南八里有羅苛巡司縣東八里有
四合巡司俱洪武初置又有廢福緣巡司

在縣南三十里洪武元年置十五年廢
在縣南三十里洪武元年置十五年廢

東營 縣東三里又縣西二里有西營俱嘉靖二
十五年置又通利營在縣東十二里嘉靖

二十八年置白鶴營在縣東四十里嘉靖
二十五年置○高村營在縣東六十里嘉靖

四年置相近又有蘆村營嘉靖二十年置
又平安岡營在縣東南八十五里縣東南九
十里又有石子營
俱嘉靖四年置

張公腦營

縣西南五十里嘉靖三十年置又西
南二十里有第八營嘉靖元年置又

茶崗營在縣南二十里嘉靖四年置裏崗營
在縣南四十里嘉靖二十七年置○良崗營

舊志云在縣西北三十里嘉靖三十七年設
又伯岡營在縣南七十里嘉靖三十九年設

又下洋營在縣西為二十四山要地置兵巡
戍山口河頭諸處兵防考縣境增置茅田迤

腰古東利迴龍四營後又添設冷水營守縣
西北復橋諸處藍坑營守縣西南天塘諸處

黃三坑砦

在縣西徭巢也志云縣四境諸徭山
凡數十處而黃三坑鐵場石人背等

山巢皆在縣西嘉靖三十七年督臣王鈞以
德慶龍水陽春高要高明新興恩平連累黃

廣東

卷

五三

廣東

一、新昌縣

三坑鐵場石人背山棗坪諸賊巢盤據萬山
 中叢谷險峻林菁叢密賊首盤永贊等恃險
 肆惡乃議征勦一軍由灤水江沙田登陸進
 勦山棗坪等巢一軍由高要南岸登陸進剿
 鐵場諸巢一軍亦由南岸登陸進剿石人背
 諸巢賊大窘奔集雲浮山復退破之雲浮山
 在東安縣界

新昌驛

在縣治東郡志云即廢新昌縣治似候又
 腰古驛在縣北五十里舊無城弘治八

年以盜賊劫掠乃築城戍守又獨鶴驛在
 縣東七十里隆慶四年築石城戍守

陽春縣

府西南三百四十里東北至新興縣二百二
 十里東南至湯江縣百四十里西南至高

州府二百里漢合浦郡高涼縣地梁始置陽春
 縣及陽春郡隋平陳郡廢縣屬高州唐武德四

年置春州天寶初曰南陵郡乾元初復為春州
 宋熙寧六年州廢縣屬恩州元因之明初改今

一第910册

1

城周三里有奇

屬編戶二十四里

○廢

春秋 即今縣一云唐初置春秋在縣北八

州城唐武德四年創築宋皇祐二年增脩元

季廢壞前明初洪武三十年因舊址加築天順

以後屢經營繕

日里奇

銅陵廢縣

縣北八十里漢合浦郡臨允縣地劉

間改曰銅陵隋屬端州唐武德四年置勤州

五年州廢縣屬春秋萬歲通天二年復置長

安中復廢開元十八年仍置州治富林縣乾

元初還治銅陵五代因之宋初州廢縣屬春

州熙寧六年併入陽春縣

北百里本銅陵縣地唐武德四年置富林縣

州廢縣屬富林縣

陵縣屬馬宗開寶五年省入銅陵

五四

武德四年置縣為勤州治新唐書云武德四年置後

廢乾元初復置似誤

流南廢縣興郡隋屬新州開皇十八年改曰南

流縣大業初廢又西城廢縣在縣西南七十里亦梁置屬新興郡隋大業初廢入銅陵縣

○羅水廢縣在縣西南九十里唐天寶末分陽春縣置屬秦州宋省

○磁石山縣東南三里一岑特起四面平陂產磁石又射木山在縣東南十五里高百餘

丈周數十里魏莪蔚為縣治案山一名雲靈山雲幕其上則兩立至○鐵坑山在縣東

二十里高七十餘丈周三里山勢盤旋古木森蔽產鐵又天馬山在縣東三十里高百

餘丈周七十里一岑掉天羣山拱伏形如天馬

羅湖山 近縣西南五十里上有天湖泉清澈其相

東南百三十里一名白水山高百餘丈周

四百餘里有天池龍井飛泉瀑布古木陰森

奇勝不一其相接者曰木欄山亦秀麗又十

里曰羅黃山山高廣瀑布懸流落成川下

多羅黃二姓○珠環山在縣東南九十餘里

峯相連如珠累：高六十丈周五十餘里與

陽江縣 接壤

崆峒巖 縣西南十五里石壁穹窿深廣數十丈

又三十餘里嶺名石脚巖有石穴泉從中出

又北十里為銅石巖六曰峒石深廣數丈又

雲霖巖在縣北八十里巖穴深遠遇警鄉人

三五

霍巖在縣西北百三十里有上下二巖下巖

軒敞陸路可抵雷廉下巖水從中出可通小

涼織岡 縣北十里高五十丈周數十里盤旋宛

里高三十餘丈周四十五里岡巒起伏宛如

波浪唐姜晦貶州司馬嘗提兵陟岡禦獠賊

○ 莫陽江 在縣西源出縣西北百餘里新興縣界過故

富林縣前南流為莫陽江

博學水 縣西北百二十里源出霜山又縣北

十里又有雲霖水源出盤龍嶺皆合于博學

水東南流入漠陽江志云雲霖水繞瀆銅

陵縣之雲霖寨南入漢陽江是也○羅鳳水
出縣北五十里白木嶺曲折流經龍江灣六
名江腰河西流入漢陽江又那烏水出縣東
北五十餘里之大峒西南流十里至那烏石
又西流經石壁北入漢陽江又高遠水出城
東北二十餘里之臺嶺曲折流經留村灣入漢
陽江

麻陳水

縣西南百五十里源出高州府電白縣
東嶺諸山下流百餘里合羅水志云縣

西四十里有羅水自羅黃山東流合麻陳水
又北流五里經大沙灣入漢陽江○木柵水

在縣西北百三十里一名甘婪水源出了
諸山東流穿叢底過廣富林縣入漢陽江郡

國志蠻夷語以穴為甘以穿為婪又石綠水出

縣西三十里石綠山流五六里合渡口水入

漢陽江又有輪水出縣南五十里之穀
西流十五里經南場灣入陽江縣界

五六

北瀧水 縣北十里東北諸溪澗之水匯而西南

出射木山流二十里
合麻黃水入北瀧河

○古良鎮 縣西二十里有巡司洪武初置建文四

烏石在縣北四十里又北十里曰潭葛

牛厄曲營 縣北百二十里嘉靖二十四年置防

面營在縣北百五十里亦嘉靖二十四年置

十里鳳凰營在縣西南九十里俱嘉靖十二年

志縣城外有東營西營城西八十里有狼營

正德間龐峒羅陳合水黃福木欄等山嶺猖

狹守邑今黃寬招黃西狼兵二百餘家分三營

屯守又上下魚跳寨在縣東北百五十里接

新興縣藍坑營界萬
曆中添設官兵戍守

北塞迤在縣西南相近有蕉林迤又曹洞迤間及白水迤間蟠龍迤間皆在縣東北設

鄉兵戍守志云縣北四十里有石壁寨寨于其上又

縣北二十五里有高岡寨因岡以名○橫石

計十

樂安驛縣南九十里接陽江縣界隆慶五

陽江縣府南四百四十里西北至陽春縣百四十

蕭白縣二百二十里漢高涼縣地隋海安縣地

二十三年改屬恩州尋為恩州治天寶初曰恩
平郡乾元初復曰恩州大順二年州移治恩平

五七

城周五里有奇

縣仍屬焉宋為恩州也元曰南恩路尋復為州明

初州廢縣改今屬編戶五十里

○高涼廢縣

治在今高州高涼山漢置縣屬合浦郡其瀆

析置安寧縣屬焉晉移郡治安寧而以高涼為屬縣宋省高涼入安寧齊仍舊梁復改安

寧為高涼縣兼置高州治焉隋平陳郡廢仍為高州治唐武德五年改縣曰西平貞觀二

十三年改置恩州治焉尋移治陽江以縣省入城邑考陽江城宋紹聖五年始築土城元

大德間種竹于城外以為障蔽●明朝洪武三年改營磚城環城濬濠天順以後屢經脩

濬城日且

西平廢縣 在縣西北三國吳析高涼縣置西平縣在屬高興郡晉因之宋省唐改高涼

<p>縣曰西平仍舊名也。○杜陵廢縣在縣西百二十里。梁置縣并置杜陵郡治焉。隋平陳郡廢開皇十八年改縣曰杜原屬高州。唐復曰杜陵縣貞觀中改屬恩州。宋開寶三年省。</p>	<p>廣化廢縣。在縣西北三國吳析高涼縣地置廣化。在縣西北三國吳析高涼縣地置廣化。在縣西北三國吳析高涼縣地置廣化。</p>	<p>高涼。宋元嘉九年復析置宋康郡治廣化縣。齊梁因之。隋平陳廢郡為宋康縣屬高州。開皇十八年又改曰義康。大業二年省入杜原縣。又永寧廢縣亦在縣西。梁置永寧郡。隋廢。</p>	<p>為縣屬高州。大業二年省入杜原。○東山縣。東一里。山高數仞。恠石林立。為近城。縣上有石塔。又縣治東有鼉山。與東山岡脈相接。又東二里曰王毋岡。高百餘丈。周十餘里。志云縣北一里有北山。縣治後山也。○</p>	<p>大坑。山在縣東南十里。有泉。北流。溉田數百畝。</p>
--	--	--	---	--------------------------------

五

北甘山 縣北二十里高三百餘丈周六十餘里
上有寨稍東為鳳凰山壁立千仞有

深布懸流志云自鳳皇山而北為石龍寨崗
諸山其南為隨崗翼官山諸山延綿環繞

羣嶺錯居周百餘里○馬街山在縣東北五
十里其南有金花嶺攀躋而上高百餘仞泉

山環列莫計遠近頂有巨石泉流石隙如馬
受勒山因以名其泉下注為上中下三龍潭

皆清澈深香自山而北為合溝合門
秀石三龍諸山皆山嶺盤據處也

羅琴山 縣西二十五里高三百餘丈周八十餘
里眾峯攢列四面相似志云山東面為

羅琴西為磨刀南曰射龍北曰茶水皆險峻
中各有怪上有龍潭四時不涸又郎官山在

縣西六十里又西有箭幹鹿園諸山皆高峻
又有虎頭山在縣西百二十里近太平驛○

望夫山在縣西百六十里周四百餘里接電
白縣界稍南為鐵帽頂山最高峻巖洞奇回

狼狽恃為天險相近者曰雞籠山舊嘗謫神
電衛軍駐守又梅峒山在望夫山北高二百
餘丈周百餘里上多
梅接陽春縣界

石坑山陽春縣北六十里數峯相接
石坑山陽春縣北六十里數峯相接

烏石山為兩森山為羅嶺為盤龍
山又有珠環山亦與陽春縣接界

石鶴山縣東南三十里其東為那湖香爐蘓峒
南坑諸山皆險峻為狹所據又環山在

卓玉又紫蘿山在縣東南九十里高四百餘
丈周六十餘里一名煙蘿山亦名瑞靈山接

新寧縣界○北津山在縣南三十里其對峙
者為南津山夫峙海口自東是海而西延袤

數里二山之間有獨石高十餘丈周四十餘
里山出海口二里其下淵深不測志云北津

山外捍奔潮內衛村陌邑之外藩也又有銀

坑山在南津山側高三十餘丈周二十里有

十八井相傳宋南恩州余久大鼓治于此

海陵山 縣西南七十里大海中周三百里列為

其中岑名草黃山其東為平章山下有平章

港受海陵漲潦以達于海宋末張世傑敗于

崖山將西趨占城復謀入廣回舟儀此颶風

郡志海陵西南為馬鞍山下為咸船澳西北

渡山四面皆大海也○三汲山在縣東南大

高嶺 縣北六十里有石洞：門迂曲僅容一人

○國朝洪武四年官兵
進敗海寇鍾福全於
海陵山即此

避賊于此賊不敢犯其中又有一洞石壁峭
 削不可上下鄉人名為鐵城志云縣北四十
 里有麒麟岡八所軍屯在焉○斜嶺在縣東
 九十里昔為官道所經蹊徑險惡盜賊窟聚
 正德九年改營通道避險就平車人為便又
 退前嶺在縣西五十里以兩山聳拔行者難
 前而名或作退錢嶺以地曠人希商賈經此
 多被劫掠也又縣西百三十里有王公嶺地
 名西山迤嶺累石不通緣崖艱苦萬曆四十
 八年恭將王楊德始闢嶺路行者便之因名
 又丞相嶺在縣西南六十里高百丈周十里
 宗丞相留正紹興中嘗為陽江尉遊憩于此
 因名

望海岡 縣南六里高百仞周四五里為縣治之
 案山又峽岡在縣東南二百里高二百
 五十丈周三十
 里兩岡對峙

○海在縣西南宋白曰恩州濱海地蒸濕當海南

五郡泛海之路自廣汎海行數日方登陸人

憚海波多由新州陸路云海防考縣南雙

魚城歷海陵山過北津港至海朗城為縣之

門戶由大澳而東北即新寧縣界中有柳渡

三洲大金門上下川俱倭寇停泊處春秋

防皆育水師哨守志云縣南北津外名曰鎮

海自此東屈而北可達新會東莞廣州西轉

而達南高雷廉瓊

商運咸取道焉

漢陽江在縣城西自陽春縣東南流歷受眾水

其勢始大入縣界至縣西北三十餘里

麻橋岐分二派東流至縣北十餘里激為龍

淵亦名龍潭水至城西亦名龍江亦曰恩江

南流二十五里逕為石潭其西流隨地得名

亦曰黃江亦曰牛馬海亦曰蛟龍環又東南

流合于石潭全縣南北津港入于海志云港

在北津山之陽春陽江泉皆由此達海

在北津山之陽春陽江泉皆由此達海

每潮起而人遇風則其聲評擊如雷舟楫往來重防陰積蓋東南大海港口皆亂石

舟可行者僅丈餘必候大潮始進故海寇不敢睥睨也

蓮塘河 縣東六十里源出恩平界白馬山一名

龍水過蓮塘驛曰蓮塘河又經縣北六十里合門山山夾蓮塘水對峙如門也南流六七

十里至縣南十五里尖山渡合于漠陽江志云縣東北那吉峒有那吉水九十里至籬竹迤

有籬竹迤水皆流入環水

麻濛水 縣西三十里出羅琴山流經縣西南四十里豐頭港入海又丹陽水在縣西八

十里源出梅峒山東流十里經大墟渡復東南流迤于豐頭港又有丹城水在縣西百二

十里亦出梅峒山東流六十里進于豐頭港並入于海○儒崗水在縣西百六十里源出

六一

望夫山南流九十里由北港額入

沙河縣西北六十里源出烏石山居民資以灌

沙浦皆入于漠陽江邑志輪水出石坑諸山

與陽春接境又石河在縣西三十里涼出羅

琴山流二十里入黃江龍潭在縣西五十

里郎官山之東下流入海又縣西百里有白

石港一名石門港在郎官山下通大海志云

縣東南六十里有三鴉港在海濱源出紫蘿

山西流七十里入海其相近者有大澳東接

新寧縣界又縣西百五十里有那池澳在雙

魚所南

○海陵鎮縣西南七十里海陵山西北有巡司明

黃竹迳又馬牯迳營在縣東南八十里地名

七年設防新寧白水山賊又麻思營在縣西

<p>百十里弘治十二年設防陽春樂安等山賊 正德中改名印岡營志云縣西五十里有高 嶺營近退前嶺嘉靖三十九年設又有長亭 等營十有六三鄧等廷十俱有兵哨守○蓮 塘堡在縣西六十里防陽春息平六山 浪賊路又有鐵爐頭寨在縣南三里</p>	<p>北津砦在縣南北津山上舊有望海亭萬曆四 年奏置北津水砦十四年城之以防海</p>	<p>葭海防考海陵山西南敵船澳舊為禦倭要 地水師巡哨皆期會于此嘉靖二十七年以 後防禦漸弛海葭往來突犯後遂以北津水 砦為重地所分不遠地東至芒洲上下川與廣</p>	<p>海寨會哨西至吳川恨門山與白鶴寨會哨 既又以咸船澳豐頭澳為中哨新寧縣寨門 海為左哨電白縣蓮頭澳為右哨萬曆二十 八年以後復畫界為守以海訓寨官兵分守</p>	<p>備汛海東自廣海砦界娘澳起西至雙魚界馬 梅石止雙魚寨官兵分守</p>
--	--	--	---	---

三

廣海

馬坳石起西至蓮頭寨界北額港止而北津
寨官兵每至汛期則協同出哨戰船澳蓋府

境海防惟陽
江為窳切也

博臘岩

在縣境宋志縣有海口海陵博臘遂訓
四岩蓋皆濱海戍守處也又有梅口塲

宋時採鋸于此○雙恩塲在海朗所西南產
鹽宋元時設管勾官于此前明洪武二十年

改設鹽
課司

西平驛

在縣治東洪武初置又蓮塘驛在縣東
北六十里近合門山亦洪武初置嘉靖

三十三年築城于此周一里有奇又太平驛
在縣西百十里宋置大墟站在今驛西十里

洪武初改置太平驛十二年移建于此嘉靖
四十五年築城環之周一里有奇○那烏山

岩在縣東那烏山上三
志云在縣境嵯寨凡一十有三

萬曆中改曰平豆驛

城周不及二里

恩平縣 府南三百二十里 西至陽江縣 東至廣州府新會縣 百

興縣 百八十里 漢高涼縣地 三國吳置海安縣

屬高興郡 晉因之 宋改屬東官郡 齊末置齊興

郡 改縣曰齊安 隋平陳郡 廢縣屬高州 開皇十

八年 改曰海安縣 唐武德五年 復曰齊安縣 仍

屬高州 貞觀二十三年 改屬恩州 至德二載 改

曰恩平縣 大順二年 移恩州治焉 五代因之 宋

開寶五年 移州治 陽江省縣 為恩平 僊屬陽江

縣 元因之 前明成化十四年 割陽江及新興新

會三縣地 復置今 縣編戶二十二里

○恩平故城 志云在縣東北二十里 今為恩平舖

海軍城 唐至德中 于恩平郡 置清海軍也 後

遷今治城 邑考 今縣城 本恩平 僊成化二年

築磚城 置恩平 僊巡司 于此 尋升為縣 即故

址 增築 正德嘉靖 以後屢經 脩治 城固 取及

六三

日

信安廢縣

縣東北百里與廣州新興縣接界即廢義寧縣也志云在新興縣東南八

十里蓋境亦相通志縣北百里有古新安郡即晉哀帝太和中所置郡恐誤

○龍巖山

縣西二十里六名大山又名龍巖山高三百餘丈周七八十里中有龍潭俗名

聖水東有穴清泉湧出名曰水磔旁有紫霞洞林木蔚石壁奇絕又縣南十里有鳳皇

山為縣之前案又石神山在縣北二里一名鰲山擁縣治後○石園口山在縣西北二十

里卓立江口境巖峭絕又西北十里為温泉山山形峭絕下有温泉

藍坑山為縣東南三十里巖壑深杳材木叢生舊

三村盜藪也成化以來皆為樂土又金雞山脈綿延在縣東南六十里一名金雞頭山

接新寧縣之下川山○白馬山在縣南二十里高三百餘丈延綿二十餘里聳立如馬又金婆山在縣南三十里岡隴連綿南達灣雷海、中有覆船山行舟者惡其名今日金臺

岡志云縣東北六十里有羅漢山接新興新會二縣界

鼓角樓山 縣西北七十里巖巒層疊下有流泉其後為鴻嘴山綿延險峻亘數十里

庸為賊壘嘉靖三十五年督臣談愷討猛賊克黎源沙崗二岩賊走雙石嶺官軍拔崖而

上克塘茶進拔良塘十三村諸賊皆乞降即山旁諸寨也又有茶山在縣西北八十里

昔時材木美盛為民利又西北十里為雲立山又十里為君子山皆高險羣獠聚居接新

興縣界○天露山在縣北八十里俗呼鐵爐山北接新興縣境相近有雲洞山六日雲岫

山舊有雲岫營亦接新興縣界嘉靖三十五年征良塘巢即此山也又獨鶴山在縣北百

二八 恩平縣

身

里一岑管拔綿延三十里亦名獨鶴尖山脈東連曹幕諸山西北連老香諸山亦與新興

縣承界又縣東北百里有北獵山險峻有猛寨獵一作臘

○彎雷海 蟹縣南十八里海勢灣曲潮聲如雷多

南門河 縣南一里志云縣境諸水其大者曰漆

縣西十五里之相公潭為羣流匯合之處又東為南門河又有橫槎水在縣東南十里源

出藍坑山西北流會南門河遠縣南迤東達于新會縣之規因而入于海亦謂之恩平江

○恩平鎮 在城東有巡司洪武二年置于恩平僅尋置縣移置

于縣東南之城村萬曆二年又移城東又有恩平馬驛宋置于縣東三里今名古站村

唐初成化中徙置于城南八年改為守備司

嘉靖三十二年
杜德道破任職于

○設以堡官新會新學
新興思平各縣通平
之比四面崇山峻壁舊流
盜賊淵藪乃增建城垣

塘宅堡

縣東北百里嘉靖十三年設三十六年

萬曆二年以築開平屯堡廢入焉又馬岡營

在縣東北八十里嘉靖十三年設○獵廷營

在縣東北百二十里嘉靖十四年設又樓廷

營在縣北九十里嘉靖十五年設防鴻嘴

山諸山賊今為豐建屯邑志樓廷東至倉步

通水洞賊巢北至九嶺通老熊石賊巢九嶺

至凍坑接新興界飛泉窟通黃三坑賊巢東

北至獨鶴驛由驛西通西坑圓嶺賊路又西

為新興大河界東通立廷蚕娥嶺新興相思

圍賊路窠為要害又祠堂管在縣北五十里

嘉靖十一年設防

化眼潭諸山賊

大夫腦營縣西南三十里嘉靖十一年設志云

里有烏茭塘營截離子廷要路俱嘉靖三十

三年設又白蒙廷營在縣東南四十里嘉靖

三

二八身新界

井	賊	地	迤	興	油	又	盜	在	迤	籬	營	西	九	通	管	中
等	岩	又	又	盜	迤	有	賊	縣	又	子	在	北	年	那	南	設
營	今	倉	北	賊	又	雙	出	又	十	迤	縣	百	設	虔	通	今
一	為	步	十	出	西	穴	沒	西	里	塞	東	里	在	上	灣	為
十	開	在	里	沒	北	迤	之	迤	為	唯	百	嘉	縣	崗	雷	白
有	平	縣	為	道	十	在	處	又	火	迤	二	靖	東	諸	迤	蒙
九	屯	東	鎮	志	五	縣	又	瓦	燈	在	十	十	南	徭	屯	邑
皆	又	北	戎	云	里	西	瓦	巷	迤	縣	里	九	六	路	志	志
有	縣	百	屯	縣	為	北	巷	迤	俱	東	入	年	十	又	迤	迤
兵	境	十	名	北	老	四	迤	在	接	北	新	設	里	有	東	東
戍	有	里	檣	六	鴉	十	在	縣	新	七	會	又	○	鎮	通	通
守	石	通	頭	十	難	里	西	西	會	十	縣	有	鴻	安	陽	白
		新	為	里	皆	又	五	五	縣	里	果	長	嘴	屯	江	麻
		會	控	有	當	五	十	十	界	又	沙	管	管	嘉	那	迤
		新	守	黃	陽	里	五	五	○	十	管	山	山	清	龍	懷
		寧	要	竹	春	為	五	五	十	里	在	在	在	二	村	寧
		諸			新	清	里	里	二	羊	縣	縣	縣	十	北	

武定屯

縣東南六十里本新寧縣界苔村賊巢
隆慶五年立屯萬曆二年建城又永安

屯在縣東南四十里十三村石迳賊巢也
永鎮屯在縣東南五十里十三村橫山賊巢

也俱隆慶五年改立屯其地入新會縣界與
縣北單靖諸屯縣南白蒙諸屯共為二十屯

○大八山寨在縣西三十里
猺寨也志云縣境猺山凡七

附見

肇慶衛

在府治東前朝洪武初設守禦千戶所
十二年調守新興十五年復故二十三年

年改置
今是衛

守鎮四會千戶所

在縣治西洪武二十三年調
肇慶後千戶所駐守仍隸肇

慶衛嘉靖三十八年增置廣寧縣因改置廣
寧守鎮千戶所直隸都司又新興守鎮千戶

六

二頁系馬

身

耳

在縣治西本元時故址
 百戶所十二年移肇慶千戶所成之十三年升
 百戶為千戶而肇慶所復故所直隸都司又
 陽春守禦千戶所在縣治東亦元故址洪武
 三十一年調神電衛後千戶所駐守于此仍
 隸神電衛又陽江守禦千戶所在縣治東麓
 山上洪武元年廣南恩州改
 州治為千戶所直隸都司

海朗守鎮千戶所

在陽江縣東南五十里洪武
 二十七年置隸廣海衛有城

周四里有奇城拔海朗山上因名下臨海亦
 曰鎮海山與復魚所並為海防襟要志云所
 西近北津山崇禎二年於北津大王廟小
 尖津口山前置鏡臺并築小城設兵屯戍

雙魚守鎮千戶所

在陽江縣西南百五十里洪
 武二十七年置隸神電衛有

城周二里有奇所東有復魚角臨大海頗險
 所因以名又東五里為筭杯石兩石屹立大

海中通一門雙魚所舟航出入要道也昔
人議壘石填塞從右側淺沙入港以免殺
衝突又東為馬鞍嶺等山皆屹立海中志
云所旁有石門南尾山置鏡臺并築小城設
守兵戍

德慶州

府西二百十里西至廣西梧州府百九十
里南至羅定州百五十里東北至廣寧縣

二百六十
十里

秦南海郡地漢屬蒼梧郡後漢因之晉永和七

年置晉康郡宋齊因之隋平陳廢郡屬端州大

業初屬信安郡唐武德四年置康州

并置都督
府于此

九年州廢貞觀元年復置南康州十一年又廢

十二年還置康州天寶初曰^晉康郡乾元初復

故宋開寶五年州廢仍屬端州尋復置康州曰^亦

晉康郡 紹興初升為德慶府以高宗十四年又置

永慶軍節度元為德慶路前朝^明洪武初改為府

九年降為州以州治端溪縣省入^{編戶六}領縣

三今日之

州據嶺西之上游扼廣右之門戶邕桂賀三江

州寶繪其口山川雄固誠鎖鑰要地也

○端溪廢縣今州治漢置縣屬蒼梧郡晉屬晉康郡宋為郡治齊郡治城縣梁還治

端溪 隋屬端州 唐為康州 治後皆曰之明國初
廢城邑 考州舊無城 宋皇祐六年始築子城
元至正間重脩
●朝明洪武初以舊城狹隘改
立城址 甃以磚石 景泰●●●
屢經脩築 有門五 隆慶五年
塞東北 一門 城周六里 有奇

元溪 廢縣
州東五十里 本端溪縣地 晉析置元
溪縣屬蒼梧郡 永和中為晉康郡治

宋屬晉康郡 齊梁因之 隋廢 沈約志 元溪相
近有龍鄉縣 晉末置 宋初為晉康郡治 元嘉

二十一年 移郡治 端溪以龍鄉縣 并 入 又有 威
城 廢縣 蕭齊置 為晉康郡治 後亦廢 入 端溪

悅城 廢縣 州東八十里 晉末置 樂城 縣屬 晉康
郡 又兼置 悅城 文招二縣 齊梁因之

隋屬端州 開皇十二年 以悅城 文招二縣 并
入 樂城 唐武德五年 改屬 康州 尋又改為 悅

城 縣 宋開寶五年 省 縣 為 悅城 鎮 自州 入 府
之 通 道 也 又 省 江 廢 縣 在 縣 東 南 亦 晉 末 置

六

都城一條移入
後羅定州西
寧縣

其初城在
在德慶以六十里
今改為西寧
乃為故注曰在
乃皆東直德
慶以六十里不
在曰在乃西字
是也

宋屬晉
康郡梁陳時廢

都城廢縣

唐復置都城縣屬康郡宋齊因
之隋省唐復置都城縣屬康郡宋齊因

寶五年省今為都城鎮洪武十年置巡司戍守
合有遊司

○香山 州北二里高二百餘丈周四十餘里為州
之主山昔多香木一名利人山下有激玉

泉又藿山在州東北五里高百餘丈周三
里岑巒秀鬱有草如藿香因名其相接者為

青雲岡高百五十丈周二十餘里亦名卧人
岡○茗山在州東十五里高百餘丈周二十

里產茶又東五里為樵雲山高二百餘丈周
三十餘里山高而秀形勢盤蔚下有瓊響泉

又文華山在縣東二十五里高二百餘丈周
四十餘里以形似名通志州東北五十里有

植山高百五十丈周
二十餘里形而(管)秀

端山

州東五十里高三百三十丈周三十里山形端正因名又東十里為西源山高六百

丈周三十里一峰高出雲表頂有池四時不竭下流分為東西二溪合流入江即思夫水

也州東八十五里又有勞山高百餘丈周三十里形勢峻築登者憚勞因名○高良山在州

北七十里高百餘丈周五十里山下田高土肥上產鐵笏木又焦石山在州東北百里高

三百餘丈周五十里蒼翠盤鬱相接者為雙鶴嶺高六百餘丈周五十里當往來通道

崎嶇險峻登陟甚艱

峽山

州西二十里高百丈周五十里南北岸對峙甚隘江水中流春夏多雨則水峻急舟

不能行又錦石山在州西五十里上有石柱直挿霄漢相傳南越迎陸賈時嘗以錦石萬

曆四年征羅旁賊嘗駐師于此

六九

佛子嶺

縣在州西北二十里嶺勢峩嶩路通封川

百餘里路通蒼梧產杉木又州西四十里有

藜嶺一名禮嶺高二百丈周三百里高峻產

籬竹又寶嶺在縣東北八十里高三百餘丈

周三十里西山壁立中通一徑如竇○三洲

巖在州東七十里一名玉乳巖後有穴可登

山頂志云山取蓬萊第三洲之義為名窠幽

勝東西往來者

皆道出巖下

○大江

州南一里即西江也州人亦謂之南江一

川縣境出峽山經州南又東

入高要縣界詳大川西江

端溪

州東十里源出州東北七十里之龍運曲

折流經端山下又西流入于西江州東北

二十里又有麻墟水自封川縣流入境一名

馬墟水亦流合端溪水入江又夫號水在州

一第... 册... 二...

東五十里出西源山並流入源山其東十里為思夫水亦
 出西源山並流入江○靈陵水在州東九十
 里自廣寧縣果流入境凡百餘里南入江可
 通舟楫州志云靈陵水一名程溪浦出州東
 七十龍巖下有龍媪墓亦曰溫水亦
 曰靈溪云又州東四十里有書堂水源出程
 山南流五十里入江以宋
 石處道讀書于此而名

陸溪

州西五十里源出佛子嶺東流三十里入
 江口舊有陸賈廟因名又州西七十里

有武賴水西南三十里有榕塘水俱出封川
 縣東南流入江○羅高水在州西四十五里

源出廢都城縣南流七十里入
 江口有石其紋如羅目名

○悅城鎮

州東百里悅城水口有悅城鄉巡司洪
 武四年建嘉靖二年以徭患築城周一

里有奇高要新村驛巡司並列其中者城
 鎮在城西故者城廢也洪武中置巡

七十

司馬 〇 高康水驛舊在城西
萬曆二十八年改置于城東

西灣營 州西十里近大江正德五年設又州西
三里有教場營嘉靖三十六年設州東

五十里有水碓營〇平村營在州西八十里
近大江地名上崗其相近為大塘營又蘇地

營在州西九十里地名萬崗俱嘉靖十八年
設志云州西八十里又有羅堯營近羅旁水

口正德
五年設

沿頭埠 州西八十五里又蘇水埠在州西六十
里冷水埠在州西三十里野芋埠在州

西五十里俱近大江北岸〇大小澗埠在州
東三十五里龍目埠在州東四十里相近為

疎頭埠又東五里為下埔思麻二埠又蓬遠
埠在州東五十五里媳婦頂埠在州東六十

里大塘埠在州東六十里蓮湖埠俱在州東
七十五里又東五里曰蓮湖埠俱在州東

城周二里有奇

置近大江北岸設兵戍守因詵江北岸又有
三洲倫埔大樹田心等二十餘營俱設兵防
西山諸蠻賊其在江南
岸者今俱屬羅定州

白沙山寨在縣東北程岩也舊志州境諸山
寨凡百五十有奇後割江南岸屬羅

定州其在州境者以數十計云

封川縣州西百二十里南至羅定州西寧縣七十
里西至廣西梧州府八十里漢蒼梧郡廣

信縣地梁析置梁信縣為梁信郡治兼置成州
治焉隋平陳郡廢改州曰封州開皇十八年又

改縣曰封川縣大業初改置蒼梧郡于此唐武
德四年復置封州天寶初曰臨封郡乾元初復

故宋仍曰封州亦曰臨封郡紹興七年省州以
縣屬德慶府十年復舊元至元立封州

路尋降為州明初州省
縣改今屬編戶十四里

封州

封州

封州

○ 封州

隋即今縣志云梁置成州後皆因之唐乾

符三年廣州牙將劉謙為封州刺史遂為南

漢之始城邑考縣城明初築塹山為之正統

十四年以黃蕭養作亂因故址脩築天順二

年辰築外城環柵植刺竹又磚甃城北面并

濟濠環之成化五年以後屢經脩築

○ 東山

縣東一里形如屏障亦名掛榜山其對峙

者曰紗帽嶺東四里曰先鋒嶺高拔諸山

又天馬山在縣東南三里拱抱縣治西江匯

其下多白沙亦名白沙嶺又二里為綠衣嶺

與紗帽先鋒白沙諸嶺相連稍北為羅客山

又登高山在縣治北其北三里為牛頭嶺有

封興廢縣

在縣東北晉末置屬蒼梧郡宋齊因

入封

川縣

峽水經其中志云縣南二里有會龍山層峯
登秀縣之案山也○封門山在縣東北二十
里峯巒秀蔚兩崖如門又東北五里為相思
山群峯巒屬下有相思大逕長六七里兩山
夾峭一水中流極其清冽相近又有石門嶺
志云縣東南五十里有濯錦山一名錦石山
與德慶州接壤

鷄籠山

縣西三十里其脈廣遠左接廣西界右
襟西寧縣又西山在縣西南十里隔江

峯巒峭拔○豐壽山在縣東北五十里寰宇
記山高一百三十餘丈周五十里一名霹靂
山相傳山有巨石雷震其一上有石池泉湧
其中其西北有羅克廷又太子山在州東北
六十里尖峯插漢又東北十里為甲子山其
相接者曰麒麟山志云麒麟山在縣北八十
里高三百丈周百五十里秀出
天表形若麒麟縣之鎮山也

白馬山 縣東北百里與麒麟山對峙周五十里

春議周用茅荆平之改名白鶴山相近有老

鶴迤深山大菁天日罕覩又縣北百三十里

有楮連山重巒疊嶽蹊徑深杳有林泉叢石

之勝或作連山誤其相近有螺髻巖石門暗

狹中忽明敞容數百人有一夫當迤萬夫莫前之險

續嶺 縣北二十里斷而復續宛委綿亘七十餘

四十里平岡漫坡或起或伏上多林木猿狖

所居有猿嶺迤○雲巖在縣北九十里中容

三百人居民常避寇于此泉自石出澄泓不

鳴石床磴道殆若天造其南為荔枝巖極幽

勝又縣北七十里設有司

因周四十里

○西江 在縣城南自廣西梧州府流七十餘里至縣

城東入德慶州界形勝志封州扼三江之口
謂西江賀江東安江也靈洲當賀江之口廣
一里長五里江流環匝上多蘆葦
春夏溢洲常不沒因曰靈洲

賀江縣西十里一名封溪亦曰封江自廣西賀
縣流入開建縣界又南流入境匯西北諸

川至靈洲入于西江五代唐天成三年楚
大舉水軍圍封州南漢主劉夔遣將蘓章救

之童至賀江乘蓋而輕舟送誘楚人入堤中
築長堤隱之而以輕舟送誘楚人入堤中

挽輪舉纜楚艦不能進
退大敗遂解封州之圍

東安江縣西北二十里源出蒼梧縣界俗名小
江流合賀江入于西江又扶靈水在縣

北百里匯流連諸山水入于賀江又有廣信
水源出老鴉迤流入扶靈水○谷墟水在縣

東十三里源出麒麟山下流入西江舊志以
為豐溪源出豐壽山誤又潁山河在縣東百

里進東北境諸溪澗水入谷墟水又縣東南
十里有蟠龍水源出蒼梧縣界留竹山流入

境注于西江其水宛轉如龍之蟠
弘治七年鄉民堤其下流為塘

○文德鎮

舊在縣北大洲口洪武初置文德巡司
七年從賓縣西賀江口嘉靖二十四年

又移置于縣北銅鼓岡
里舊在城西洪武六年移置于堰塘埔口十

二年遷于今治

羅崗營

在縣西相近有菊花營俱正德中設嘉
靖三十八年廢通志縣境舊多營堡嘉

靖二十四年剿平麒麟白馬二山賊自是漸
撤○迪田營在縣西北前臨賀江其相近有

西河營舊為猛西猛賊出入噤喉防禦甚切
又靖安營在城東北隆慶五年設又縣北有

南龍鑑等營去縣皆
百餘里萬曆三年設

三丁迤 又縣北二十里續嶺下相近又有埭飛迤

里有存塘迤長二十餘里林木陰翳○鳥流

伏蟠曲其相近者為攬迤喬木森密猿猴聚

居又縣東北有都蓬等迤瀟皆兵戍守

石^峴蓮山岩 在縣北徭寨也正德中封川之石硯

大臺賀縣崗金上崗下崗等樂封川歸仁文

德二鄉大滑腦洪秋南吉大貨黑石麒麟白

馬蓮花等巢諸徭皆叛山徑多峻險

莫測嘉靖八年官軍討石硯山徭平之

開建縣 州西北三百里至廣西賀縣百八

陽縣地宋元嘉中析置開建縣屬臨賀郡尋又

置宋建郡治焉大明元年郡廢仍屬臨賀郡齊

因之梁置南靜郡隋平陳郡廢縣屬連州大業

初屬熙平郡唐屬封州宋開寶五年省入封川

縣明年復置仍屬封州
 故無城洪武中始築土垣
 天順三年因故址減
 三之二植柵疏濠為備
 八年創築磚城成化初
 始告成嘉靖七年以後屢
 修築城周一里有
 奇編戶
 四里

○謝沐廢縣 在縣北漢置謝沐縣屬蒼梧郡後漢
 因之三國吳改屬臨賀郡晉以後因

之隋

○忠謹山 縣東北五十里高二百餘丈周八十里
 為縣境之望又縣西北五十里有圓珠

山高百五十丈周二十餘里圓珠如珠○似
 龍山在縣東十五里高二十丈周四十餘里
 蜿蜒如龍又東五里為怡瑞山路通懷集縣
 有石名鼠石高三穴皆容數十人又五里為
 野埔山有水石巖峯巒森立水環其下巖穴
 幽折莫窮其勝又大水山在縣東三十里其

山下有澗源深廣其相接者為羊梯
山為羊梯生徑道有石磴若梯然

大玉山 縣西三十五里高百三十丈周三十一里青碧如玉其旁為小玉山山高八十一里

丈周五里形勢突兀○黎水山在縣東南二十里高三十餘丈周三十餘里西對峙黎

水勢險惡上多豺狼有徑通封川縣

○開江

在縣城西其上源即賀江也自賀縣南流二百里經縣境合羣川而南注流百里入

封川縣界為封江嘉靖十四年大水縣城為

臨開江也又有大玉小玉及黎水俱流入

江狼嶺水則西流合黎水而注于江志云縣

金縷水

縣東十五里其上源合似龍昭埔諸山

龍吟水至縣東南流入開江○龍潭水在縣北二十里源出懷集縣深山○流經縣北六

十里萬石嶺又南流經縣北三十里潭霜山東北羣川皆流合焉西流入于開江又梁村

水源出懷集縣之梁村西南流入縣境至萬石嶺合于潭霜水志云縣東北三十里有金

塘水出金塘村諸山又東北有忠謹水出忠謹山盧村水出縣東北七十里近界山縣西

北又有蓮塘水出圓珠山縣東三十里又有金裝水出大山羊梯水亦流合焉並匯潭

于霜水入

水 毋塘 縣北五里廣十餘畝源出縣北十里之

疏城濠因濬原鑿塘以澹水又自塘鑿渠以灌城濠水常不竭

○古今鎮 武縣北五里其地有古令山黃沙嶺洪武初置巡司于此萬曆六年盜賊作亂

從置于縣東北之禱村十四年
荆平黃沙等山賊復還舊處

獨住營 縣北三十里嘉靖十四年設防賀縣深
涌塞山企塹磨刀田源諸山賊又萬保

營在縣北四十里嘉靖二十三年設防賀縣
深埔懷集牛欄羊橋銅鐘鼓城諸山賊縣北

六十里又有會珠營嘉靖二十六年設防懷
集金鵝松柏南水上帥下帥諸山賊相近又

有潭霜營嘉靖二十三年設志云縣北六十
里有德旗營隆慶五年設東北六十里有東

營正德五年設今廢又大灣營在縣北七十
里相近者曰白蓮營地名柯木迳亮白蓮峒

山因名俱萬曆十三年設白蓮北
十里曰鎗杆烽墩亦是年所設

九源山寨 在縣東寨也志云縣
境隘山凡三十有七

附見

七六

德慶守鎮千戶所 在州治東洪武九年建

羅定州 東至肇慶府三百里西南至高州府二百里北至肇慶府德慶州百五十里西至廣

西岑溪縣百九十里自州治至布政司五百三十里至江南縣府四千五百六十里至京師七千七

里百

秦南海郡地漢屬蒼梧郡後漢因之晉仍屬蒼

梧郡後屬晉康郡宋齊因之梁置平原郡兼置

瀧州隋平陳郡廢大業初改瀧州為永熙郡唐

武德四年復置瀧州天寶初曰開陽郡乾元初

復故宋開寶五年廢州屬康州後屬德慶府元

屬德慶路●明初屬德慶州萬曆四年改置羅定

州編戶二領縣二今因之

州襟帶千里江山聯絡蠻徭盤據恃為險奧蓋

撫綏重地門庭臣防也

○瀧水廢縣

今州治漢端溪縣地梁置平原縣為

皇十八年改為瀧水縣唐因之仍屬瀧州寰

宋州廢縣屬德慶府元因之●明初亦曰瀧水

州城邑考州舊無城正統十三年始築土城

周不及四里

晉康廢縣

晉州北八十里宋元嘉中置安遂縣屬

治北隋平陳廢郡大業初并廢州屬永熙郡

唐武德四年置勃建州治焉貞觀八年改南

開陽廢縣

在州南梁置縣為開陽郡治隋郡廢

德四年復置屬瀧州宋廢又羅陽廢縣在縣

西梁置縣為羅陽郡治隋郡廢縣屬瀧

鎮南廢縣

在州北梁置安南縣屬廣熙郡隋屬

年復析瀧水置安南縣屬南建州尋屬藥州

貞觀十八年州廢屬瀧州至德二載改曰鎮

郡尋改為縣隋平陳縣廢開皇十六年復置

屬建州大業初屬永熙郡唐屬南
建州尋屬藥州貞觀十八年廢

○龍腦山 州北十五里山勢盤旋若迴龍然又雙

兩岡對峙狀如雙龍上有三石如笏下有雙

龍泉湧出不竭又南二十里有文筆峯一名

尖岡有巨石號防虞石雀兔險固穴數百人

居民遇警常登石避之六一保障也○徑山

在州南六十里羣

峯林立橫截州南

水紋山 州東南百十里高七十丈周四十餘里

山下有泉沸湧而出或謂之羅旁山弘

治中御史萬祥言肇慶山崗賊巢有羅旁山

大潭坑二處蓋灑水本屬肇慶也相近者又

有雙輪山其高信之又雲霧山在縣南百二

十里高二百丈周百里聳拔為諸山家雲霧

常蒙其頂○上烏山在州東南百五十里高

百餘丈周五十里有烏水出焉其流峻急東

水入瀧

○瀧水

在新州城西南源出狴境大小二山流迤州

下有巨石橫截中流至為險阻鄉人以竹筏裝載從高放下稍不戒則衝激漂沒下灘勢

稍平流亦漫至州治西宛轉而南東北流百六十里入于西江

雲霧水

州南百里源出雲霧山委曲西流有抱水合焉又西北入于瀧水○雲浮水

在州東南源出東安縣界雲浮山下流入州境注于瀧水

○晉康鎮

在州北即晉康縣地洪武十六年置晉康巡司屬德慶州萬曆四年改今屬

志云州西有李陔古城二關舊為成守○開陽鄉巡司在州南即廣開陽縣地洪武中置

巡司

極漢志陪元
 亦有年水也
 為要入營註
 即此水字罷
 聲相近遂修
 祀身
 穿亦在新興
 此建水也

水西營靖州西二里又州東二里有水東營俱嘉
 西十里舊有西營民營也又西有大南營嘉
 靖十七年設又州東十里舊有六民營

又東為茅尖營與大南營同時設○鐵場營
 在州東南百里又東南十五里有惠鷄營俱

嘉靖二十三年設又雲青營在州東南百十
 里嘉靖二十二年設又東南十里有龍角營

接陽春陽江二縣界嘉靖二十五年設志云
 州南百里舊有帽岡民營西南百二十里有

寶州民營皆
 魚鄉兵戍守

雲際崗在州西舊為蠻崗地又有盤遠崗唐開
 元十六年瀧州叛蔡陳行範兵敗逃于

雲際盤遠二山皆老楊師勛退擒之今
 州西有雲致猺山或曰即雲際之譌也

雲羅山寨在州東猺岩也又州西北有道遙山
 在天順初道遙山猺賊作亂官軍討

七九

之東由陽春西出谷溪復分道自鷄骨嶺羅
旁水口水陸並進擣其巢穴賊遂平志云州

境餘山凡

東安縣 州見八十里東北至肇慶府百三十里東

之東山西鄉及德慶州之晉康鄉高要縣之楊
柳思勞等郡新興縣之芙蓉都萬曆五年割置

今縣編戶二十五里

永順廢縣 縣東五十里唐武德四年析新興縣

南去新興縣六十里是也○建水廢縣在縣
西隋置永熙縣屬瀧州唐武德五年改曰永

寧縣天寶初又改曰
建水仍屬瀧州宋廢

○書山 縣東三十里高千仞周八十里崇岡疊嶺近
又縣有聖山高千仞周八十里崇岡疊嶺近

然直頤天中有流泉
居其上○乃迳山在縣
東北山高廣大灣水出焉
又鐵嶺山在縣東
六十里有石壁峭峙
色黑如鐵又東三十里
有崖穿山舊志云在新興縣
西三十里蓋
瀋興鐵嶺山
俱屬新興縣

雲浮山 縣東南百里高五十丈周四十里危峯
突起岑頂常有白雲相傳陳霸元曾居

此上育林泉巖石之勝
舊志山在陽春縣北
百里蓋本屬陽春也○甘山在縣北五里

高七百餘丈周百餘里
上有龍頭潭懸流如
瀑布舊志甘山在德慶州
東南百二十里又

青旗山在縣北林木青蔥
人不散
伐對羊即德慶州之靈陵水口

九星巖 縣北五十里
九峯尖秀如玉笋下有巖
穴如堂中有幽徑又有石
泉水引流可

以溉田舊志巖在德慶州
東百十里○古蓬
洞在縣西北百六十里
志云洞在德慶州東

南十五里徭人所居在州界者凡五十四山
此其一也昔時屢為民害洪武中荆平之然

未盡帖服永樂初向化來
歸始入改曰蓬山

○西江在東縣北自德慶州東流經縣界又東入高
要縣境西又有瀧水自州境流經縣界

西入於江

逢衍水

在縣北源出甘山下流入于西江又
灣水在縣東北出苟迳山流經肇慶府

西南三十里之大彎村入于西江○晉康中
在縣西北源出州界經晉康廢縣門名一名

南江東流迳古蓬洞又北入于西江通志南
江源出瀧水縣大水山經縣以兩岸山巒對

峙竹木叢翳徭賊盤
踞行者必以兵衛焉

○建水鎮在縣西即建水廣縣也洪武中置
本屬瀧水縣萬曆中改今○東山營

在縣東四十里其北二十里有料... 又有曲龍營俱嘉靖二十一年設

塘營嘉靖二十九年設長嶺營嘉靖二十... 年談志云東山營南去新興縣十里

等營俱南去新興縣九十里... 屬新興萬曆五年改今屬

南江營 在縣西北龍水小江口近大... 二年設志云營在德慶州江南十五

里防守窳切萬曆中改今屬又大埔營在... 西北正德五年設志云營北去德慶州

嘉靖二十六年設又茅坡營在瀧水小江... 里又南三十里曰思和營在瀧水小江

二十里嘉靖三十年設又大石嶺營在思... 營南十里又南四十里

年設又白馬營不山柏營南三十里曰... 十里曰新安堡又南三十里曰何木

三十里曰步雲營又二十里曰查崗營其... 近者曰木源營俱正德五年設屬德慶

二具系具

萬府五年
改今屬

送鬼嶺營

在縣西瀧水山江東岸又南三十里

志云送鬼嶺營在德慶州南一百七十里又
有麻塘埠在德慶州東三十里
正德五年設今亦屬東安縣

西寧縣
州西百二十里西北至廣西梧州府百十
里本瀧水縣之西山大崗地及德慶州之

置都城
今縣編戶一十里

○天黃山
縣東二十里屬瀧水縣志云瀧水縣
西界程山凡六十五此其一也永樂中

叛
雲翼破其巢而殄之
境內以寧一大力山在

縣東北百六十八里上
竹木赤藤南漆山勢雄偉為西之望

德慶州都城
不致縣一條移
入此

1 2 3

山在德慶州西南二十五里州之鎮山也

計都山

在縣東北百餘里高百六十丈周五十里形勢奇崛西有龍潭通二計都山在

德慶州東十五里似誤○鷄骨嶺舊志云在大力山東十五里東北去德慶州十里高二

百餘丈產鷄骨香

○瀧水

縣東南四十里源出係果縣境群川悉匯于此又東流入州境

○大力埠

縣東北百餘里大力山之入江處舊志在德慶州西七十里大江南岸

德五年設萬曆五年今屬

附見

守禦瀧水千戶所

在州城內萬曆四年增設所

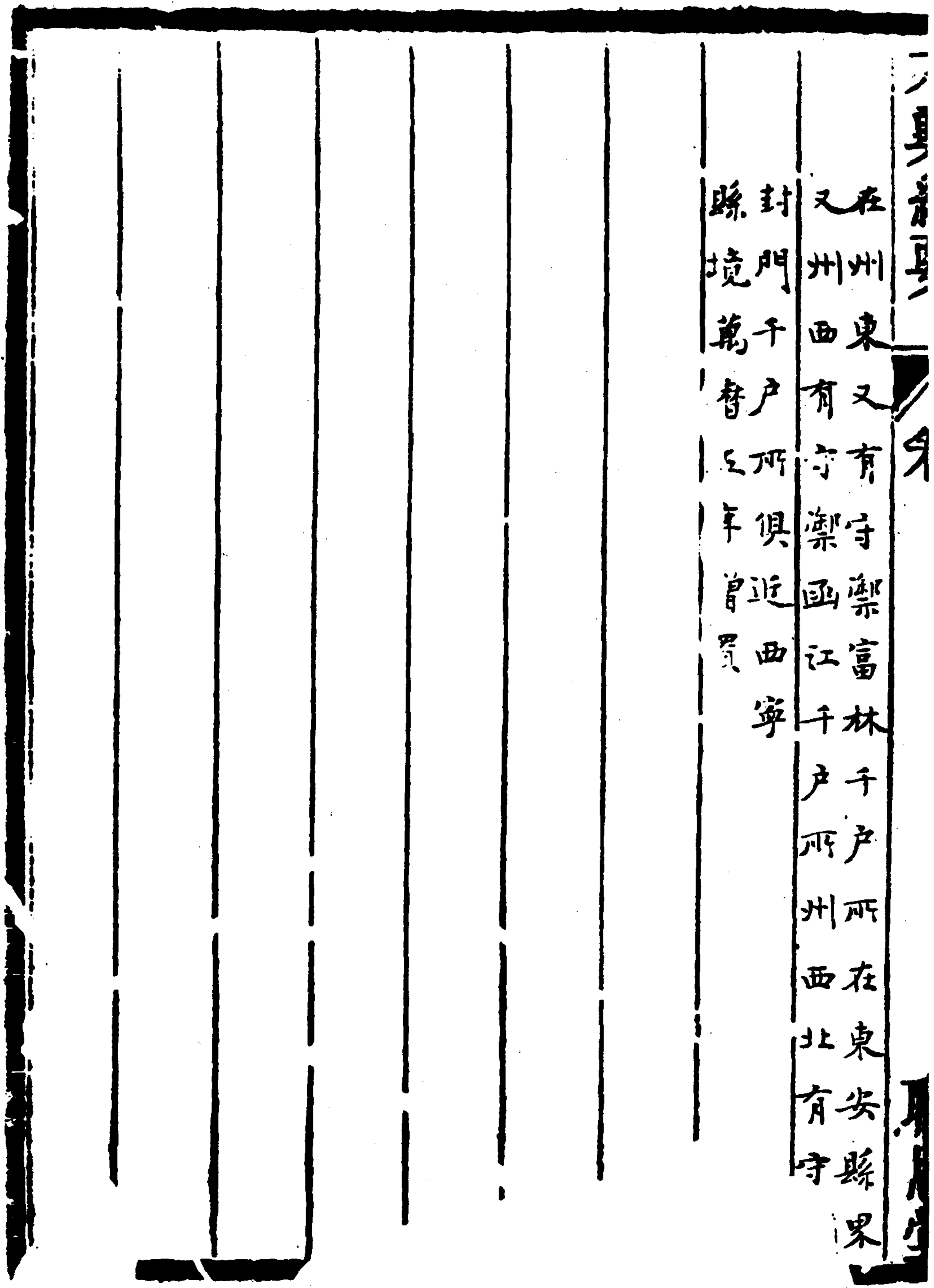
二身清身

身

身

在州東又有守禦富林千戶所
又在州西北有守

封門千戶所俱近西寧
縣境萬曆五年曾買



〔一〕

益允廢縣

在縣東身本分番島縣置益允縣屬南海郡尋為新會郡後齊梁因之
隋平陳改置新會縣廢益允入焉城邑致云々

新葵廢縣

在縣西四十五里三因吳析番島置平葵縣屬南海郡齊太末初改曰新葵
元世宗改為新會即宋齊因之隋初廢入新會而宋元云々

〔二〕

按平葵縣在日在唐高宗甲子置大南島置新葵縣 又據此也 在宋太末縣改曰新葵 而高宗甲子置大南島置新葵縣 則自隋置新會府才置是 此蓋古七百五里誤矣

續修四庫全書

史部 地理類

五〇四

讀史方輿紀要



廣東三

韶州府

東北至南雄府二百九十里東至江西龍南縣界三百七十里南至廣州府七十里

西至廣州府連州四百里北至湖廣郴州四百里自府治至布政司見上至江南江寧府一千五百里

十里至京師七十三里

禹貢揚州南境戰國屬楚秦屬南海郡漢初屬

南越元鼎以後屬桂陽郡後漢因之三國吳甘

露元年分桂陽南部都尉置始興郡

治曲江縣案字記云

一、身系身

身

身

後漢置始興郡 晉因之 宋泰豫初改曰廣興郡 齊復

為始興郡 梁陳因之 隋平陳郡 廢屬廣州 尋屬

番州 大業初屬南海郡 唐武德四年置番州于

北 尋曰東衡州 貞觀初改曰韶州 天寶初曰始

興 郡 乾元初復為韶州 五代時屬于南漢 宋初

為韶州 興郡 元曰韶州路 明改曰韶州府

領縣六 今因之

府 唇齒 江湘咽喉 文廣據五嶺之口 當百粵之

衝 且地大物繁 江山秀麗 誠嶺南之雄 郡也 晉

未徐道覆以始興之衆踰嶺而北必覆建康東
霸先當蕭梁之季倡義始興平平以黃唐皇甫
湜曰嶺南屬州韶為最大蠻越有事提兵踰嶺
韶為必爭之險也宋初潘美伐南漢取連州而
東進拔韶州韶漢之北門也於是漢人大懼大
進拔英州長驅至廣州而漢亡蒙古南畧遣降
人呂師夔敗宋師于南雄進取韶州而廣東悉
為殘破●即初命將取廣東陸仲亨自大庾而南
入韶州擣英德以西如破竹然韶之所係顧不

重刊

曲江縣 附郭漢置縣屬桂陽郡吳為始興郡治隋屬廣州唐宗宗皆為韶州治今編戶三

里十六

○始興郡城 在府城南官灘下十里晉盧循寇番

當嶺門以自固劉裕討之遣沈田子築城於

兵于此後遂為郡治亦名沈將軍壘云洪

城在湑水東蓮花嶺下隋城在武水也地勢

卑濕五代時南漢移治于中洲在武水之東

湑水之西白龍二年始築州城宋皇祐以後

屢加增脩

●明洪武三年因城址脩築永樂

初城圯十五年復脩治天順中成化中

嘉靖中事以時營繕有開五

周九里

有奇

一第... 冊... 反E卜

臨瀧廢縣 在府西唐武德四年廢又西南有良化

縣六武德四年置貞觀八年廢又西南有良化

在府城內宋皇祐中詔韶州錢山為永通廢監

先是慶曆八年以天興場歲米銅置監至和

志曲江縣有永通錢監靈源

等三銀場中子銀場是也

○蓮花山 府南五里與郡相對宋開寶三年潘

列象為陣拒美于蓮花峰下美大敗之遂進

拔敵州又華奔山在府北一里一名帽子奔

松竹蔚蔚團團如帽左滇右武悉飛目前志

以馬為邦之鎮山也其北二里曰皇岡山高峻

端整儼如屏障陽古虞泉以虞舜名也又北

六里曰越王山一名武臨原俗呼白虎山下

有皇潭水西流二里入武水○芙蓉山在府

西五里山形簇起狀似芙蓉山半有石室頂

一、

身

耶 泉 堂

有玉泉井志云府東五里有靈鷲山舊名虎市山山多虎晉義熙中改今名又玉山在府

東北五里湘州記其山^{蓋本}滋茂泉石澄澗曾有得玉璞于此者因以又東北里許有靈石高

三十一丈廣圍五百丈瀆水經其下

桂原山

府西北四十里亦曰桂山宋李渤記畧云山之盤礴方廣幾千百里峻極崇高

幾五千仞青峯碧嶂雲霞所棲為郡之望上有溫泉三穴其下桂水出焉志云山周縣百里

多產菌桂又西北七十里育林源山山有石室林水出焉南流六十里入于武六〇韶石

山在府北四十里迤邐而東有三十六石古名曲紅岡舊圖經漢初置縣本名曲紅或云

古江字皆作紅也郡國志韶州^所辛勞水間有韶石二狀如雙闕對峙相去才一里高百

仞廣圍五里相傳虞舜南遊登此石奏韶樂因名今呼左關右關又有寶蓋^侯駱駝三

岑其鳳閣左右補門大惟小香爐等石即三十
六石也雙關尤為挺拔太平石稍低平吃
立猶二十餘仞樵人
牧子尚怯攀援也

錢石山 府東北六十里山形四方如臺巨石三
面壁立上有碎石如錢又大崗山在府

東北八十五里宋余靖記畧云自州治水行
七十里洋月華山拾舟道樵徑又十五里乃

至大崗其山礪礪聳峭秀倚天際絕頂之上
千里在目澗聲冷清入毛骨真可遺世而

絕俗也○石頭山在府北十三里上有巨石
特起俗名鷄冠石石上有洞深邃一名豹蟬

嶺又浮岳山在府東北二十里其山端一處
則百餘步皆動若在水中後沒于五渡水

南華山 府南六十里又虎榜山在府南四十里
水出其東南又虎榜山在府南四十里

西面臨江有石高十餘丈潤五十餘丈中有
小洞容二百許人府南十五里又有寶石山

四

一八

五

一

一名伏虎山洋溪之水出焉南流二十里入于曾溪○書堂巖在府東南二十里巖洞豁

然泉清而潔為張九齡讀書處又城西南十里

湧泉出焉宋舍人朱翌謫居時遊此因名

○滇水

在府城東源出大庾嶺經南雄府而南至其水抱城而曲故曰曲江又流經城東亦曰

東江也西南流經英德縣謂之始興江志云

府東北有利水滇水之沱流也一名斜丰勞水經韶石山南流經靈石下注于東江餘詳

大川北江

武水

在城西源出湖廣臨武縣西流經宜章縣南入郡境又流經樂昌縣西東南流經

城西又東南合滇水為北江郡志府城三面有濠西臨武水無濠是也古名虎溪唐諱虎

改今名巖崖峻阻端瀧危急亦名瀧水又合

于武水志云府北有盧水南流合武水至為

脩仁水 府東北二十里源出浮岳山水經注謂之

在府東七十里志云源出始興縣界清化嶺

里有梨溪出始興縣界東坑嶺西流百五十

里入湏水岸多棠梨因名亦曰利水○雙下

水在府西五十里有兩澗合流因名南流五

十里入于湏水又瞻礬水在府西南三十里

曹溪 府東南三十里源出南華山之狗耳嶺西

流三十五里入湏水又宣溪在府南八十里

五

初督臣韓

宋初置場採銅謂水能浸生鐵成銅又明成化

初督臣韓

初督臣韓

初督臣韓

初督臣韓

初督臣韓

初督臣韓

二八身系身

耶貝堂

里源出螺坑南流入于滇水○日嶺水在府
東北百里水中石穴如人眼瞳子黑白分

明下流五十
里入滇水

○平圃鎮府北九十里有巡司又府南百里有濛
濛府北又烏石營在平圃巡司東三里濛濛

營在濛濛驛西五里又有白土營在府南五

十里志云府縣境又有中堂蘓渡亂石魚梁磨
刀白芒菓衣黃茅高橋小坑連環土嶺官村

等十三
營

鷄羽寨縣北十里又北二十里有老龍岩又北
二十里有古羊寨西北三里又有上空

寨○白沙堡在府南志云曲江縣境又有絲
舖古羊白芒黃金等堡俱有設官兵戍守以防沿

江盜賊又有幽溪列溪
葵溪西山等嶺山凡四

芙蓉驛

在府治東又新館驛在府治北平園驛

輿程記自南雄府黃塘驛而南百里至平園驛

驛又百里而至芙蓉驛又百里為濠驛驛又

百里為英德縣之清溪驛○清溪驛在府城

南宗守州秋咸建又有迎山館在府城東南

通津門外曲江亭西偏為過客憩息之所亦

宋時建志云曲江亭臨江舫舟處也又東浮

橋在城東門外橋長七十丈又

西門外有西浮橋用舟六十有二

英德縣

府西南二百七十里東南至惠州府長寧縣百

六十里漢置涇陽縣屬桂陽郡後漢因之三國

吳屬始興郡晉因之宋泰始三年改涇為貞齊

仍為涇陽縣梁陳因之隋平陳縣屬廣州開皇

十六年省入曲江縣唐武德五年改置真陽縣

屬涇州貞觀初州廢仍曰涇陽縣屬廣州五代

梁貞明中南漢置英州治焉宋因之宣和二年

六

城周三里

日貞陽郡慶元初以寧宗潛邸升為英德府元至元十五年改為英德路尋降為州大德五年

入須升為路至大初又降為州以須陽縣省

須升為路至大初又降為州以須陽縣省

○須陽廢縣 邑即今縣治漢置隋廢唐復置元省城

今城宋慶元中所築後增修明天順五年重

外二城門皆焚以石嘉靖日增修正德初內

含涇廢縣 縣西七十五里漢縣屬桂陽郡後漢

之梁置衡州及陽山郡隋平陳郡廢改州曰

年復置涇州貞觀初州廢縣屬廣州南漢因

之宋開寶四年改隸連州六年隸英州又改

初于故址置含光縣元屬英德州尋省縣入州

為保障嘉靖以後亦屢將復以

○南山 縣南二里以甯縣治之南而名其陰為鳴

及函 桃花谷有晴陽島飛霞嶺澹烟嶂夢弼巖

山簇 高聳如蓮花然○金紫山在縣北十里石

龍山 其右則綿亘數十峰自西

北祖 于南山鳴絃峯壁立江許

頃山 縣北四十里縣之主山也相傳尉陀築萬

龍頭 景山○勢雄峙其下石壁玲瓏臨清溪

水即 頃水也○英山在縣東二十五里州以

此名

泉石山 縣西南十五里一名團山在頃水西崖

千仞猿猴莫上又西南二十里曰

讀史方輿紀要 卷一〇二 廣東三

○轉運使未詳
與老注作極道
十餘間以便行

名婦石東枕湏水又彈子磯在縣北六十里一	觀州嶺又縣東北五里盤礮蛇登之可望一境	老相傳堯南巡時登此	十餘處謂曰堯故亭父	縣西四十里四面瀑布懸流傾瀉萬丈王韶	子灘寄書歸去報平安言其險也○堯山在	截即牯牛石為行舟之害諺云過得牯牛抄	山所東兩石相抄故名抄子灘其下臣石橫	牯牛石在縣南十九里湏陽峽中湏水為峽	截水勢湍急名牯牛石又名抄子灘一統志	遠峽宋嘉祐四年開峽作機道其下礮石橫	閣分兩崖相接以拒徐道覆由北南出至清	為湏陽峽西崖係秀壁立衝天昔嘗鑿石架	為太尉山一名香爐峽漢鄧彪嘗至嶺南召還	為太尉山一名香爐峽漢鄧彪嘗至嶺南召還
--------------------	--------------------	-----------	-----------	-------------------	-------------------	-------------------	-------------------	-------------------	-------------------	-------------------	-------------------	-------------------	--------------------	--------------------

尺廣數

麻寨岡

縣西十三里唐末黃巢犯境有虞夫

者率兄弟及鄉人拒巢于此賊為之却

又蛾眉岡在縣西南五十里志云在濬合注

縣南高三百餘丈東西陞如蛾眉其西十五

里有石蓮岡以形似名又碧落洞在縣南十

七里石室深遂旁有小洞號雲華洞南漢主

晟嘗假宿于此志云洞南二里又

有通天巖橫岡峻嶺奇勝萬端

○湏水

縣西南十五里自曲江縣南流經縣北湏山

下西南流出湏陽峽又西南入廣州府清

遠縣界縣境群川皆流會焉○湏水在縣西

南四十里一名湏水自廣州府連州境東南

流廣州府清遠縣界而會于湏水

入縣界經廢合徒縣又南流入

灤頭水

縣南十里源出翁源縣翁山經象岡流

至此亦謂之翁源水與灤水合灤水即

武水之別名湏水合于武水故兼有灑水之稱其地險隘宋潘美伐南漢由韶州進克英

雄二州次灑頭劉鋹遣使請和美疑有伏兵乃挾銀使速渡諸險是也○隆水在縣東六十

十里源出縣東百四十里之羊嶺東南入翁源水又沱水出縣東南九十七里茗茶山北

流合翁源水又縣有風水出縣北二百里重嶺下南流入于湏水

清溪 縣北六十里岑水自翁源縣流入果經龍頭巖山與曲江水合狀流三彎環山而潞

澄澈可鑿之故曰清溪清溪驛以此名○滑溪在縣西一里源出縣西旗山南流合湏水又

飛溪在縣西四十里源出嶺合湏縣之五山旁多名又西有桂溪源出嶺合湏縣之五山旁多

桂樹因名又有鳳溪流合馬俱注于羅溪羅溪即湏水之別名也

○ 湏浦關

在縣西南唐志湏陽縣有湏浦關故又在縣北百里有巡司洪武二年

兵戍守志云縣境江道	夫崗石尾大平等十餘營又有攬坑隘俱	子磯波羅坑及黃寨大塘沙口埠三板灘望	兵駐守又縣境有大廟黎崗殺雞坑流寨鹿	道每經此舊有戍兵後并于跌牛石營仍調	尾迤營在縣北五十里清遠西山孫衣出沒	中地因置營于此增設官兵倚為重地○為虎	六處戍兵嘉靖三十四年議以跌牛石為瀆	跌牛石營在縣西二十里志云縣境瀆有金皂	里而至于廣州清遠縣之橫石驛	南行百里至清遠驛又一百二十	頃陽驛在縣西南四十里輿程記自清溪驛	縣也扼五山迤大小楓林之衝皆為要害○	黎二崗之坑又縣西南五十里扼大羅山陳	注口巡司在縣西南五十里巡司在縣東百里	清溪驛亦置于此又家岡巡司在縣東百里	設有將軍寨箭筒迤等處防三板灘諸賊巢
-----------	------------------	-------------------	-------------------	-------------------	-------------------	--------------------	-------------------	--------------------	---------------	---------------	-------------------	-------------------	-------------------	--------------------	-------------------	-------------------

觀音坑諸營彈壓上游下通廣海則有沈口
大小樟殺雞蚊虫諸營控荆頂峽其程山則

有杉木角
黃茶山

樂昌縣 府西北八十里西至連州陽山縣百八十
里西北至湖廣宜章縣界百五十里漢曲

江縣地梁置梁化縣屬始興郡隋平陳縣屬廣
州開皇十八年改曰樂昌縣唐武德四年縣屬

番州尋屬韶州
今編戶十五里

○樂昌廢城 縣西南二里志云秦時任翥所築置
戍兵于此後廢隋為樂昌縣治後又

移今治城邑考今縣城洪武二年築成化三
年復脩城濬濠弘治九年因舊城增拓并甃

以磚石嘉靖二年以後屢
經脩治城周曰里百有奇

平石廢縣 在縣南梁置平石縣屬始興郡隋開
皇十二年省入梁化縣志云縣南五

城周二里有奇

里有任賢城昔秦楚之際南海都尉任
賢因中國鼎沸築此城以固進取云

○昌山 縣東三里有二石山相連上小下大如昌
字嶠產磬石及紫竹可為樂器縣以此山

名又桂堂山在縣北三里宋元兵亂民倚為
險亦名寨山北崖有谷產菌桂邑志縣東十

里有五將軍山五峯竦立如甲冑之士○周
山在縣北十五里一名白石嶺亦曰寶山為

北達柳州之道又北五十
里曰九峯山下有巡司

冷君山 縣東北三十五里冷亦作靈高數十仞
周迴數百里山巔有池廣十里深五尺

其西有龍山亦幽勝○監豪山在縣西六十
里嶠志山廣圓五百里接曲江縣界崖嶺峻

阻其上交柯雲蔚覆天晦景謂之瀧中以瀧
水所經也瀧水懸湍迴注前浪震山有新瀧

腰瀧垂瀧之名曰三瀧水皆周府君所鑿
甚險峻亦名韓瀧以唐韓愈嘗過此也元邑

人張思智任本縣尹始鑿新瀧東西路嘉靖
二十年署邑推官鄭文錫復鑿之今為坦道

周經云縣西北九十里又有蔚嶺聯絡三瀧
高入雲漢有徑通柳桂上有泉甘冽俗名六

祖泉

泐溪巖縣西北三里巖有石室深三丈廣五丈
餘道書以為七十二福地之一其北五

里泐溪水出焉
南流入武水

○武水在縣西自湖廣宜章縣流入境又東南流
入監蒙山中謂之三瀧水亦曰新瀧罔訖

武水環繞縣西飛湍急溜有星瀧垂瀧前瀧
腰瀧金瀧白茫瀧謂之六瀧又東南下祁門

灘峻急如瞿塘經縣南入曲江縣界志云縣
西百四十里有白石溪水源出西北街口鎮

東南流二百
里入武水

冷溪水

縣東北三十里水經注冷
水東出冷君

于龍水今冷溪南流四十里入于武水是也

紫溪水在縣南三十里源出乳源縣北境

東流四十里入于武水又滄湖在縣東南七
里周圍三十五里東通瀧水

○高勝鎮縣東三十里有巡司其地四山巒立稱為險

隘縣西北百二十里有羅家渡巡司在長連

山峽中有塘口楊種二隘稱天險惟臨封梅

花峒程宜防縣西北百六十里又有黃圃巡

司在山谷間接近楚省原有白石隘搭蓋四

隘及更鼓坪隘為防
守處俱洪武中置

黃土嶺隘

在縣東三十里路通仁化縣又縣東
北三十里有龍山口隘北三十里有

銅鑼坪隘西北百里有象牙山隘百五十里
 有塘口隘路出宜章縣界縣南五十里又有
 九牛嶺隘又縣東南五十里有企岡嶺隘俱
 通乳源縣皆設有兵戍守志云縣境象牙山老
 虎洞等處舊為賊巢正德中討平之又縣東
 南有依棗臺接曲江縣界又有獅子岩防九
 陽種穀皆縣之臣防也

仁化縣 府東北八十里東北至江西南安府二百
 四十里東至南雄府百八十里北至湖廣

桂陽縣界百五十里太曲江縣地唐垂拱四年
 析置仁化縣屬廣州天寶初改屬始興郡南漢
 仍屬韶州宋開寶五年省入樂昌
 縣咸平三年復置今編戶五里

○仁化舊城 縣北百三十里志云尉陀自王南越
 築城于此唐垂拱中置縣于仁化鄉

之走馬坪在古城南二十里宋咸平中改置
 縣于光澤鄉即今治也 ●朝成化四年始築

城周一里有奇

土城       

○廉石山 縣北二十里縣之圭山也相傳黃巢過此投鎗竿于石罅中至今不朽又駱駝

山在縣東一里下臨深潭環遶縣治○涼繖山在縣南十五里山形圓聳志云縣南十里

有書堂巖壁立千仞巖竇隱見無路可攀又南五里即涼繖山也山南七里曰錦石巖石

壁斑斕望之如錦分上中下三巖宛若堂殿其迤灣環直上千餘級夾道松高凌霄漢

幽勝立于武臺巖前有錦江分流為錦石溪

青雲峯

縣北五十里高聳凌雲一水縈迴四山環拱又北十里曰康溪嶺康溪水出焉

西流五十里合于滇水○吳竹嶺在縣西北三十里吳溪水焉出下流亦入滇水又七里

迤在縣西七十里迤長七里通樂昌縣

○會湏水

在縣治南源出廉石山流經錦石巖為

灤嶺東北百里志云源出南安珠子山經左

十里有紫嶺扶溪經其下一云縣東三十里

有潼陽溪即扶溪下流也經縣南六十里有

恩溪注縣北百里志云源出湖廣郴州果入縣境

康溪東平嶺北流與湏水合

○扶溪鎮

在縣東北五十里紫嶺下有巡司換江

在縣北八十里地名城口接湖廣郴州果

高岡僅在縣東北十里又平安營在縣東北

五十里盤石營在縣東五十里其相近者又

有庫塘營縣北七十里又有水西營志云縣

東南五十里
有繁華

風門四隘

在縣東北又赤石迤隘在縣西六十里長江隘

在縣北七十里城口隘在縣北百三十里志云縣境又有界牌洞口百步水頭等營皆有

官兵戍守

乳源縣

府西百里東南至英德縣百五十里西北至連州陽山縣二百里本曲江樂昌二縣

地宋乾道二年析置今縣今編戶四里

乳源故城

縣東十里地名虞塘宋乾道二年以韶州諸縣水道不通因置縣于依化

鄉花村頭津口明年築土城其後屢為賊毀

天順六年改甃以石濬環之成化十七年以後屢經修築城周十里

城周一里有奇

二身系身

五三〇

○雙峯山 縣西二里有兩峯對峙又縣治北一里有鐘乳嶺一名豐岡嶺形如卧象縣之

主山也山腰有巖穴穴中有水南流產鍾乳

元貢成化初督臣韓雍奏華○文秀山在縣

南五里有

雲門山 縣東北十里盤礴高峻常興雲霧又風

路風從中出又縣西百三十里有石城山高

三十餘丈崎立如城盤迴如龍一名石龍山

臘嶺 縣西七里高四餘仞周三十一里脈接風

門縣西七里高四餘仞周三十一里脈接風

夏天寒如臘月因名一各支嶺○關春嶺在

縣西二百二十里路通宜章即古入京之道

○洲頭水 在縣城南源出雙峯山東北流八曲江

臘嶺南流經文秀山復北流至縣前入洲頭

水又紫瀧水出縣東三十里三峯石六流合

水洲頭

○武陽鎮

縣西二百七十里。有巡司。前有武陽渡。○風門關在縣西。風門山下。又有武陽

梅關在縣西三十里。志云縣北百八十里。有白花營。東十五里。有天德寨。

分水隘

縣南百二十里。又高車嶺隘在縣西北百七十里。舊志縣北有平頭隘。又

有黃金崗隘。皆路出宜章。又西北有月坪杉木角隘。路通陽山縣。因說縣境有高車坪址。

青石深庄等十四隘。中間若黃公嶺。沿沙隘與跳石高車俱。徭民錯雜。其西山牛婆洞與

湖廣宜章及陽山縣接壤。舊皆賊巢也。

翁源縣

府東南九十里。東南至惠州府(源)河縣二百五十里。東北至江西龍南縣三百里。北至

南雄府始興縣百三十里。漢桂陽郡。漢陽縣地。梁置翁源縣。尋又置清遠郡。治馬隋平陳郡廢。

今城周二里有奇

縣屬廣州唐武德五年置濠州治此貞觀初州廢縣屬韶州宋因之元大德五年改屬英德州

州編戶二里

○翁源故城志云縣治至國明初凡六從一在今縣東北五十里之下窖一在曲江縣南百里之濠

在今縣東南四十里之細草岡洪武初建縣于長安鄉即今治也城邑考縣城元末嘗築

土城前朝天順六年改築磚城成化三年

建福廢縣源二縣地置建福縣屬韶州建炎初

省

○寶山縣北二十五里山下有池環繞左右東麓出泉

深不可測凡水蓋源于此又北三十里為九

倚空飛泉瀉落為絕勝處唐時有僧耽玩不舍泉因以名

靈池山

縣東百二十里亦有泉八曰湧泉温泉香泉

甘泉震泉龍泉乳泉玉泉乃翁溪之源所云

八泉匯而為池者也相傳有老人隱此故山

溪俱以翁名又東十里曰利山一名甲子山

狗耳嶺

縣西北九十里兩峰並立狀若狗耳曹

縣接界又梅巖在縣西十三里深遂紆曲容

于此因名曰白石巖在縣東南七十里石室

高敞河容千人秉炬窮入深逾數里有泉下

十五

五三三

身身身

身

身

滴味極香冽

羊迳 縣北七十五里兩崖對峙峯水中流石迳

亦深 山窟谷中通一路即謂之迳縣境萬山

者縣東三十里又有猿騰迳亦深險又東十

里曰書堂石在羅江瀧水中高九丈里周圍

○翁溪 在縣東源出靈池山西南流二百四十里

水極腥惡兩旁石色皆赭不生魚鼈木稼之

屬與曲江縣隘蔡水同源而異

○桂了山鎮 縣東百二十里有黃崗巡司瀆為賦

後段入興寧縣萬曆中事

巢弘治十四年設○三華鎮在縣北三十里	三華山下有城嘉靖中築控制諸隘為保障	又有大功橋路通曲江又麻砂寨在縣東南	五十里又東南有李坑黃茅會子隘通惠州	府河源和	平二縣界	南北嶺隘 <small>縣東百八十里又縣東百二十里有銀場迤隘又</small>	有桂了山冬瓜嶺沸子凹等隘皆在縣東百	二十里相近又有甲子磔道姑巖等隘俱與	惠州府河源縣南離府始興縣江西龍南縣	接界○梅花隘在縣東南百二十里亦接河	源縣境又縣東北百九十里有畫眉隘亦接	龍南縣境又九曲隘在縣北三十里路出曲	江及英德縣志云縣東李村有人頭迤花瓶	迤路通惠州府長寧縣又縣北九十里有關	場里鐵場其地有	天子嶺亦險峻
-------------------	-------------------	-------------------	-------------------	------	------	---	-------------------	-------------------	-------------------	-------------------	-------------------	-------------------	-------------------	-------------------	---------	--------

十六

興寧縣志

附見

韶州守禦千戶所

在府治東南即元萬戶府舊址也

改為所屬
清遠衛

南雄府

東至江西信豐縣界二百四十里東南至江西龍南縣界三百里西南至韶州府二百

九十里西北至湖廣郴州三百五十里北至江西安府百二十里自府治至布政司一千九

十里至江南京師六十七百四十五里至

禹貢揚州南境戰國屬楚秦屬南海郡漢屬

桂陽郡後漢因之三國吳屬始興郡宋屬廣興

郡齊復屬始興郡梁屬安遠郡隋屬廣州唐屬

韶州五代初南漢置雄州宋開寶四年曰南雄
州以河北有雄州也宣和元年曰南雄路●明初改
為南雄府令領縣二今日之

府當庾嶺要口為南北噤喉秦王翦降百越謫
戍五萬人守五嶺漢武平南越遣楊僕出豫章
下滇水即此地矣南漢置雄州為北面重鎮宋
末叛將呂師夔以元軍度嶺敗宋軍于南雄遂
取韶州舊記云州以雄名者蓋控帶羣蠻襟會
百越嶺南氣息仰此一州也

保昌縣 附郭晉始興縣地屬始興郡隋屬廣州南

漢置雄州治此宋以仁宗嫌名改為保昌今編戶四十四里

○潰昌廢縣 在府治東唐縣治北宋曰保昌城邑

始開拓之元至正十七年因故址重脩明洪武初增繕土郭名曰斗城尋以潰城改隘

于宋門外增築土壙名曰頽城成化四年麓以磚石七年又于城北築土城沿河俱設木

柵十四年斗城為西河所決復營治之弘治十一年流賊穴入土城明年復脩築正德三

年并龍以磚石九寺城始甃其南面濱江仍周以木柵謂之新城三城共有門七周六里有

奇

大庾廢縣 在府北本始興縣地志云三國吳嘗置斜階縣屬始興郡似候一云蕭齊

一多心... 丹... 紀... 卷... 二... 廣... 東... 三...

置正階縣梁并入始興也隋志梁置安遠郡屬東衡州隋平陳改郡置大庾縣屬廣州開

皇十六年廢大庾入始興縣新唐書始興縣東北有安遠鎮兵開元中置蓋在大庾嶺上

○大庾嶺也漢初為南越之名東嶠以在五嶺東

有將軍庾姓者築城于此因名大庾嶺由豫章趨嶺南此為禦候之道唐開元四年詔張

九齒開新道于此自是益為坦途大庾而東南四十里又有小庾嶺間道所經也詳見江

西重險大庾

州崇山 府南二里狀如馬背一名金山馬山又在

府北三十里郡治主山也端正如中浚江水

遙其南中山之東為威鳳岡高聳軒舉形如

十

天峯山 府東北八十里山形陡峻高插霄漢有泉出焉兵亂時鄉民多避難于此其東

十餘里曰洪厓山高數仞周圍五十里志云府東北百二十里有油山高數十仞其勢突

兀旁有一小穴出油人取以為利又東三十里曰馮大山形勢高聳山頂寬平可容千人

○青嶂山在府東四十里翠阜屹立松檜陰翳瀑布潄溪稱為奇勝

楊歷巖 府西北二十里山巔方廣百餘丈前後皆奇峯怪石飛泉瀉空相傳漢樓船將

軍楊傑曾經此因名又仙女巖在府東北百里一名戲象山松檜蔚翳泉石潄溪如仙女

之秀麗 因名

○滇水 在府城西南一名保水源出大庾嶺東南流復折而西南至城西與澆水合又繞城而

南出始興縣界縈迴城邑如腰帶然詳見大川北江

120 1910 3 2111

凌江水在城南繞西北源出府西贊而南北出至城西合于

源水宗天禧中保昌今凌皓鑿渠堰水灌田

因名又昌水在府北三十里源出江西信豐

縣界西流入境合于源水志云縣舊名源昌

源水昌水合流也又有長圃水在府東北

源水亦出大庾嶺源合源水一名長浦水

源水亦出大庾嶺源合源水一名長浦水

源水亦出大庾嶺源合源水一名長浦水

源水亦出大庾嶺源合源水一名長浦水

源水亦出大庾嶺源合源水一名長浦水

源水亦出大庾嶺源合源水一名長浦水

源水亦出大庾嶺源合源水一名長浦水

源水亦出大庾嶺源合源水一名長浦水

源水亦出大庾嶺源合源水一名長浦水

○梅關在大庾嶺上西崖壁立道出其中宋為高

險或以為即秦之橫浦關也舊志府東北

四十里有秦關南唐記大庾嶺橫浦有秦時

關後為懷化驛蓋橫浦關秦所置也唐宋以

五雲瀧府西北四十里羣峯險峻泉水湓溪

九牛瀧水自山巔飛注深潭響應遠近○葉

陂在府北●明初守臣葉景龍開以灌田因名

米謂之梅關前明成化中好事者更為嶺南第一關今亦詳見江西重險大庾嶺○鹽關

在府城南前順二年撫臣葉盛奏置以椎鹽稅成化以後屢經脩葺志云府南有太

平橋跨湏江上橋之南即鹽關也

小梅關 有路通三洲五渡龍南信豐等處賊每

由北窺竊達來舊有土城恃為限蔽嘉靖三十四年賊從此突入尋復由北逸去三十六

年改砌磚城東西二十餘丈與新城相為形援萬曆以後屢經脩築又中站遞運所在梅

嶺東去府城七十里與江西南安府接界嘉靖三十六年盜賊出沒于此劫掠商賈因與

南安府共築城垣設兵戍守其城阻溪負嶺周不及一里

平田鎮 順巡司在府北百里洪武二十年置志云

府北又有紅梅巡司洪武十六年置於梅關

下後邊火廷村與中站相近〇平田四隘在

府北又有紅梅新茶園二隘極險峻府東有

南畝楊婆嶺等隘西有百順側舊百步等隘

志云舊百步隘山最深又舊茶園隘則

南雄通道也楊婆嶺隘臨九渡水為兵衝之

地府東南又有東瓜隘其地有犁壁山近龍

南賊巢又東有上瀧頭隘亦賊境要口也縣

境又有不勞石及白石

岡等隘向俱有設兵哨守

葉田口 在縣東南志云平田司相近有葉田等
及紅地村口子與百順司相近北坑村及趙
坑口子與紅梅司相近又脩仁僅在府南又
有古塘一角界灘等
僅俱江防巡哨處也

凌江驛 在府城南志云宋置寄梅驛取江淹
嶺折梅逢驛使之語 爾後改曰凌江驛

二十

又黃塘驛在府南宋置沙水驛在沙水鎮前
驛改置今驛與程記自紅梅關六十里至凌

江驛下水九十里至黃塘驛又
百里至韶州府境之平浦驛

始興縣 府西南百十里西南至韶州府曲江縣百十

屬始興郡晉宋因之梁末置安遠郡兼置東衡
州隋平陳郡廢改置廣州總管府于此開皇末

廣州移治南海縣仍屬焉唐屬韶州南漢因
之宋開寶五年改屬南雄州今編戶七里

○始興故城 在縣東北三國吳置縣治此晉以後
因之梁承聖中置東衡州授歐陽顧

為刺史時衡州治含洄故以此為東衡州也
陳大建初廣州刺史歐陽紇叛攻衡州即此

隋改置廣州尋移治南海并移縣于今治城
邑考縣舊無城●新明天順中始築土垣成化

十一年甃以磚石十八年以
後相繼增脩因石十八年以

城周不及二里

丹鳳山

縣北五里其峯如戟為縣主山相傳梁

十里一名天柱峯奇峭秀拔高插霄漢相傳

梁天監中有九鳳來集○機山在縣南十里

一名玲瓏巖平地石峯屹立有二石室高大

謝公山

縣南三十里峯巒拔獨高諸阜昔有

謝姓者隱此因名又白牛山在縣東南

三十里其勢昂聳與謝公山對峙又桂山在

縣北百里林谷深邃桂樹森立張九齡故宅

在焉○塔嶺在縣西十里魏然聳峙上有浮圖

○涓水縣西十里自保曲昌江縣流入境又西南流入

八里源出江西信豐縣流
入境俱西流會于瀆水

斜階水

縣西南十五里源出曲江縣雲溪嶺東北流
斜階水柱嶺北流至縣西與瀆水合又肥水在

會于斜階水○清化水在縣南百二十里源

出翁源縣果東北流至縣東合于胡水志云
胡水出江西龍南縣果流經縣東四十餘里

又南合清化水月朔則漲至
晦則減因名亦兩注于瀆水

墨江水

縣西十五里志云源出翁源縣果水色
如墨又有官石村水亦出翁源縣果水下

流皆入于瀆水又瀆水在縣東南三十里自
江西信豐縣界竹嶺分流經白牛山下合清

化水舊志云瀆水
流合斜階水恐悞

○黃塘鎮

在縣東北五十里有巡司洪武一年設
志云舊置于東北四十里璵路舖尋移

于黃田舖即今司也又清化廷巡司在縣南
百里洪武十五年置○黃田隘在縣東北志
云縣東南有河溪桂山二隘縣東有花腰石
沙田二隘西南有揚子坑隘西北有上臺隘
又有凍口隘當沙河溪桂山丁花腰三隘之會
猪子峽隘當沙田一路之衝而河溪為東南
險要沙溪為東北險要揚子坑為西南要會
防禦最切又有果灘斜潭江口水口諸哨堡
則江防所係也

附見

南雄守禦千戶所
初在府治西洪武
建隸清遠衛

續修四庫全書 史部 地理類

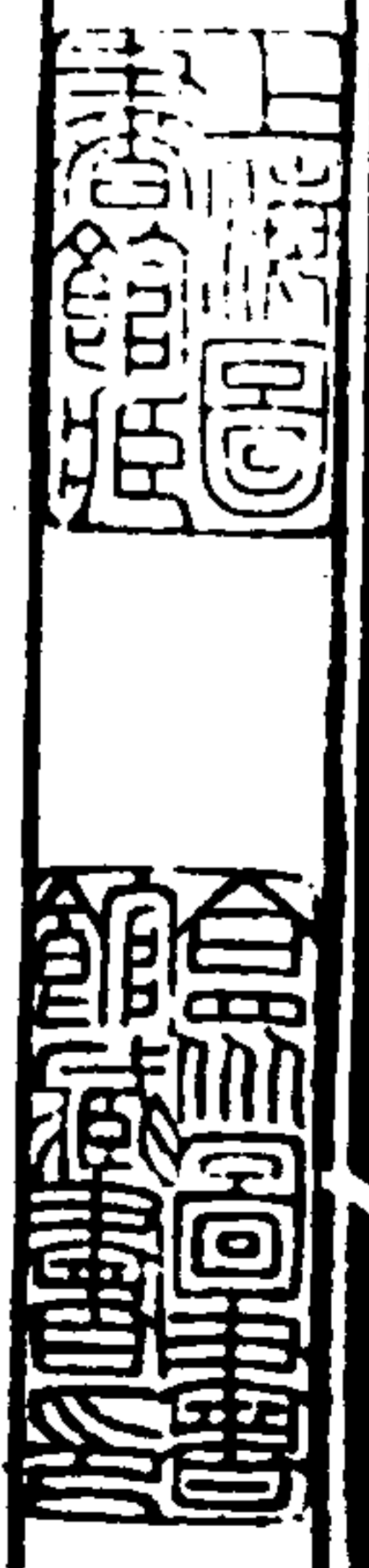
五四八

丁巳夏

卷

聯屏

讀史方輿紀要



廣東四

惠州

東至潮州府七百九十五里南至海岸百十里西南至海岸二百五十里西至廣州府三百六十里

北至江西龍南縣界六百三十里自府治至布政司見上至江西南江府界四千九百里至京

師八千三百四十五里

禹貢揚州南境秦為南海郡地漢初屬南越國

武帝時仍屬南海郡後漢因之晉初亦屬南海

郡成帝咸和以後兼屬東官郡宋齊因之梁置

一八身系身

耶貝生

梁化郡隋平陳郡廢改置循州

治歸善縣初為循州

業初府廢

大業初曰龍川郡唐武德五年復置循州

初置 督府貞觀二年府廢

天寶初曰海豐郡乾元初

復故南漢改置禎州

移循州治龍川縣

宋初因之天禧

中改曰惠州

避仁宗諱也宣和二年賜郡名曰博羅元曰惠州路

前朝

洪武初改惠州府領縣十今仍為惠州府析河

府東接長汀北連贛嶺控潮海之襟要狀廣南

之輔宸大海橫前羣山擁後誠嶺南名郡也

歸善縣

附郭漢南海郡博羅縣地晉太和初置欣樂縣仍屬南海郡宋末改屬東官郡齊梁

源和平縣置連平州

因之陳禎明初改為歸善縣隋置循州治
馬唐宋以來皆為州郡治編戶四十五

○欣樂城志云晉置縣在今府南界陳曰歸善治
治于今城東五里白鶴峯之陽隋唐皆

為郭內縣南漢遷城于今所城邑考郡城宋
元時舊址甚隘●明洪武三年始增拓之東

北帶江西南紫湖嘉靖十七年城圯二十年
重建三十五年復增築之萬曆以後相繼脩

築有門七
城周七里

梁化城府東南八十里梁置梁化郡蓋治此隋
郡廢改置循州志云初置立州時有木

橋浮至江上故今尚有橋州橋嶺之名○阜
民廢縣監在府城內宋治平四年買阜民錢監

是也宋志歸善縣有西平流坑二銀場永吉
信上永安三錫場又有三豐鐵場淡水鹽場

元皆
廢

石埭山

府西南七里崖石峭立如埭流泉激沫

周迳山在城南迳哀穀十里岡嶺迴複巖壁

峭峙其迳四達因名志云城東五里有白鶴

峯高僅五丈周一里舊縣治在其陽城南五

里有飛鶴嶺四周皆水如鶴浮水面皆周迳

之支隴矣

黃洞山 一府西三十里山深遠舊為賊巢弘治十

年御史萬祥言惠州有黃洞山賊即

此山脈蜿蜒而東至府西十里為新村嶺郡

邑之屏障也又府南十里有吳洞山亦高聳

雲集其上即雨

歸化山 府東南百里俗呼鷄籠山高二百丈周

東百二十里上有龍潭西江水出焉志云府

南百三十里有懷安山峯岬列峙環蛇郡城

一政驛相角山○平政山在府東百五十里有
水坑山在府東南海濱亦名乾溪山下為涌
船澳宋末文天祥移軍駐此上表求入朝處
也

大林輦山

在府西南臘石社產白薑攢峯疊嶽
林木蔚蒼人耕種其上有益如履

屋容五六百人門至逼仄一人持戟而守千
人攻之不能入○白雲嶂在府西百三十里

高千餘仞廣圓二百里重岡複嶺
峭拔凌增西湖諸山皆起于此

○海

府城南百十里自府東南以迄西境皆以海
為險志云海濱有船澳宋祥興初文天祥移

師處即涌
處船澳矣

東江

在府城東北源出江西南安遠縣界南流過
龍川河源縣界流入境繞白鶴岑之陰至

府城東西江水流入馬西流歷城北經博羅縣而入廣州府境亦謂之龍川江附詳大川

西江 在府東南源出九龍山西北流與羣川水合

志云城東有片斗水亦曰百田水有魚利官收其稅

豐湖 在府城西廣袤十餘里亦曰西湖宋知州陳偁築堤防創亭館以為勝後太守林

數萬叙云湖之潤溉田數百頃葦藕蒲魚之利

水有山曰豐山自西遠迤入之湖中有激玉

灘點翠洲明月灣熙春臺雜花臺披雲臺歸

雲洞諸勝左有蘓公堤以蘓軫謫居時所築

而名志云西湖之水出石埭山流遠飛鷺嶺

下至府南三里匯為龍塘涵在浸流子埠前其

水清甘又北注于豐湖潭泓涵入城中

于西	下流	化山	西湖	橫槎	而北	淮水	利其	十里	南四	魚亦	經豐	于百	此又	傳以	與西	出東
江	並注	又有	志云	水在	流有	府南	下流	冬月	十里	名鱧	湖南	官池	有秀	歲旱	湖相	水關
		神溪	縣東	府西	麻溪	東流	北入	水涸	里羣	穴今	有鱷	上有	山湖	教民	並一	閩而
		水及	南五	二十	水來	受李	于東	有魚	山之	在城	湖小	印山	本匯	以牛	注于	
		上下	十有	里出	合焉	李溪	江	魚	水注	城西	而深	亭邦	豐湖	車汲	塔子	
		義水	里有	黃洞	北流	塘水		之	為春	南一	黑相	入西	以入	湖中	江又	
		俱出	梁化	山下	注于	至鼓			夏之	里〇	傳中	江後	入東	有東		
		歸化	水出	下流	西江	角山			間滿	同湖	賞處	改田	入湖	甲山		
		山	源出	于〇	折	南梧			茫在	湖在	也	注即	湖	子宗		
			歸	〇	折	南梧			數府	府	鱧		注	守陳		
															南	

四

丁身系身

朱

聯月生

○馴雉鎮 在府東北有巡司。又內外管巡司在府

置又碧甲巡司在府東南百

八十里海濱正統八年建置
蜺殼營 在府西北與博羅縣接界有官軍戍守

又馬公寨在府東北志云嶺東賊巢曰
洋烏潭馬公等寨皆叢山深箐延袤八百餘

里一夫當關萬夫莫過賊有伍端黃世喬等
嘯聚其中蚕食東路者數十年萬曆初督臣

殷正茂勦平之○懷安成在府南懷安山下
唐置成于此開元十四年貶劉

宗器為循州安懷成主即此
欣樂驛 府北一里又水東驛在府東九十里昔

竹派驛在府東百六十里平山驛在府
東南八十里平政驛在府東南百五十里與

程記自欣樂驛西四十里至博羅縣之蘓州
驛為入廣州之道自平政驛東八十里至
海豐縣之平安驛東達潮州府之道也

城周四里

博羅縣 府西北三十里 秦置縣 屬南海郡 漢以後因之 隋屬

循州 南漢屬 禎州 宋屬 惠州 今編戶五十五里

○羅陽廢縣

在縣西 蕭齊時析博羅縣置屬 南海郡 隋廢 唐初復置 屬循州 貞元初省

入博羅縣城 邑考博羅縣 舊無城 惟環以土 墻 成化二十三年 創築 弘治九年 復增拓之

城 城 城 城

○羅浮山

縣西北五十里 與增城縣接界 山綿連 高廣 岑巖 洞壑 之屬 不可悉記 為嶺南

之望 今詳見 名山 羅浮

象山

縣北二十里 山高大 形如象 俗呼象頭山 其右 羣峯 駢列 惟黃甲峯 最為 聳峙 又白

水 山在縣東北三十里 一名白水 巖北連象 山 蘓軾曰 白水山 即羅浮東麓也 有懸泉 百

仞山八九折處輒為潭深者至五六丈旁
 有佛跡巖西有泉二東曰湯泉西曰雪如
 泉二泉相去僅步武而涼燠迥別云○旗山
 在縣西十里山高百餘丈志云縣北三里
 石鼓鎮嶺有巨石擊之有聲一名神鉦又縣
 治東有浮磁岡俗傳羅浮山以此岡為磁又
 有龍岡在縣西三十里
 頂有龍潭深不可測

○東江 在縣城南自歸善縣流入境大小羣川
 多匯于此又西流入東莞增城二縣界

羅陽溪 縣西六十里源出羅浮山西雙髻峯下
 亦曰羅水羅浮諸峯之水皆會于此東

南流入于龍川江又有榕溪在縣城東源出
 象山西南南流至縣治西折而東流至東門浮

磁岡下入于龍川江○雲母溪在縣西北百
 里亦出羅浮山流入增城縣境入于增江旁

產雲母
 石因名

○石灣鎮縣西七十里有巡司又縣東有善政里

西北又有南坑營橋子頭

蘓州驛在縣城西又縣東有莫村驛志云縣西

莞縣接界又西八十里達黃家山水驛廣州

往來通道也○泊頭墟距羅浮山十五里廣

長寧縣

府西北四百里東北至韶州府翁源縣百

縣及韶州府英德翁源二縣地在萬山中為盜

藝隆慶三年督臣吳桂芳奏置今縣治鴻鴈洲

○君子山

縣北一里岡巒聳列形勢端正因名又

六

潭游魚洲○嶽城山在縣東北十里峭壁四周若城垣然

雪峒山

縣北六十里中有大雪小雪二峯其南又有雪山俱以冬春積雪而名嶺南地

煖嶺此三峯有雪故為奇也○橫石嶺在縣東南八十里嶺半清泉一線從石嶺中出千人

汲之不竭又縣西二里有雲髻嶺中有石洞

○玳瑁水在縣東縣境又有公庄水皆東南流入歸善縣界注于東江

○皮村隘

在縣西北又有臘溪等隘皆接英德縣界為盜藪○設有兵戍守○牛神迳在

縣東接和平縣界亦戍守處

永安縣

府東北二百五十里本歸善長樂二縣地在萬山中為盜藪隆慶三年督臣吳桂芳

奏置今縣有城編戶七里

紫金山

二在縣治東城跨其上又三殿山在縣東

了馨山在縣東三十里形如蝶翅又若雙鬚
因名○聞廣嶂在縣東五十里本名簾紫嶂

宋末帝昺航海丞相文天祥收敗平屯此夜
聞黃鵠鳴遂從南嶺其寨址階石尚存相連

者曰山谷嶂又烏禽嶂在縣南百里高峻盤
第周百餘里西為犁壁山折而北為南山與

南雄府
接壤

南嶺

縣東南八十里廣百餘里四高中行惟一
路可通宋景炎二年文天祥為蒙古將李

恒所追奔循州收散平屯此後人呼為忠臣
嶺其下為高洋坑水一名毒水飲者多死今

泉氣如呼吸隨出隨沒而水不流○梅花嶺
在縣西百里五嶺攢聚狀如梅花故名有叢

高十尋路甚狹隘累足而
入弘邃高曠遠望無際

七

大身清身

身

身

○琴江 在縣東有二源皆出縣東九十里之琴嶺

義容水秋鄉水及上下嵐水橫遮水古仙水皆自縣境西南流入歸善縣界注于東江

○寬仁鎮 在縣東地名飛子國志云寬仁里巡司

舊置于府東古竹派驛側後遷于今所距府城四百里餘里

海豐縣 府東三百里東至潮州府惠來縣二百七

十里漢南海郡博羅縣地晉末置海豐縣屬東官郡宋齊因之隋屬循州唐仍舊宋屬惠州今編戶四十里

○陸安廢縣 在縣西北蕭齊置縣屬東官郡隋廢

唐武德五年復置屬循州貞觀初省入海豐縣城邑考海豐舊有土城在今城東

一里元末廢洪武二十七年始築今城

城周二里有奇

○龍山

縣東二里山勢蜿蜒盤踞龍津水口隋志

障山西十里有西保障山皆綿延峭拔互拱

縣治○銀瓶山在縣北三十里山高而銳瀑

布懸流縣之鎮山也其南十里曰蓮花峯

巒攢簇如蓮花又南十八里曰五坡嶺南去

縣城僅二里皆因脈相接宋祥興初文天祥

屯潮陽蒙古將張弘範以舟師濟潮陽天祥

走海豐蒙古別將張弘範退之

天祥方飯五坡嶺被執即此

金籠山

縣東南十里山腰有泉甘潔土人呼為

山在縣西南八十里蜿蜒高廣鎮長沙海口

籠本作龍宋端宗易今名又法福山在縣東

三十里有巖如屋○宋師嶺在縣東二十里

志云縣東南二十五里有新濬水舊時沃野

彌望水道不通蛋民分東西兩溪宋師至舟

不得渡遂鑿而通之其上流五里名宋師嶺

時伐土為階級故跡尚存今
關廣商船多聚于新濬水口

大蹊嶺為道盜賊阻塞行人從間道由新嶺康

坑南山絕江而西日暮苦無舟楫又西北五
里為楊飛嶺正德中鑿石通衢于此徑路便

易今為往來通道又五里沙在縣西南九十
里大海濱亦達府之路也○旗峯在縣東百

九十里山狀如旗半枕海上
東南入貢望此為表識

○海縣南百里瀋志謂之淡海即南海也亦曰長
沙海口固經縣南百里有麗江合龍津蛟溪

諸水東流入海名麗江浦即長沙海口矣宋
景炎三年文天祥敗于空坑走循州又走惠

州行牧兵出海豐次于麗江
浦是也空坑見江西興國縣

龍津水縣東七里源出銀瓶山南流至小金籠
山下與赤岸大小流諸水合名三江口

志云赤岸水在縣東北有二源一出激石溪

一出小會龍津水又大源水在縣西七十里源

山東南流數里匯為田心溪又東合于龍津

水所謂三江口也南出長沙海口而達于海

合蛟溪諸水在縣東北九十里源出黃泥坑東

縣東北八十里志云源出吉康羅溪南流百

里分為二派東流出縣東南迎仙橋西流至

沙塘渡與眾水合入于海

甲子門水諸縣東二百十里志云縣有大陂龍溪

上下各有六十甲子字故名宋景炎元年帝

自閩航海駐于此遣使降元又祥興二年蒙

古張弘範由潮陽港乘舟入海至甲子門知

帝所在遂趣厓山南嘉靖中倭寇廣州敗

還甲子門為果風所覆溺其得脫者帥臣俞
大猷蓋殲之今有千戶所戍守○鳳湖在縣

西百里志云湖受鷺哺嶺
赤口港諸水西流入海

○甲子關 在縣東甲子門水口為濱海噤要石門
深廣各二十丈有巡司洪武五年設又

長沙港巡司在縣南長沙海口港口
深廣各三十丈洪武十三年置巡司

油坑營 在縣西近歸善縣界又赤岡營在縣東
近惠來縣界志云營南距海二十里北

接溪山多盜賊○謝道山營在縣南二十里
又縣東南有湖東澳魚尾澳二軍營皆近碣

石衛

南沙軍營 在縣南相近有大德港海氣出沒處
也有大德軍營又南竈軍營在縣南

五十里長沙軍營在縣南八十里近江浦
相近又有石山營大磨軍營俱有官兵戍守

河源縣移入
後平縣之前

○南豐驛在縣治西又西七十里平安驛

大陂驛東入

河源縣 漢南北百五十里東至龍川縣二百五十里

縣東北有三河之源而名仍屬南海郡梁陳因

之隋屬循州唐仍舊南漢屬禎州宋屬惠州城

○休吉廢縣 在縣東蕭齊置新豐縣屬南海郡隋

業初廢又石城廢縣在縣東北唐武德五年

析河源縣置貞觀初省○龍川故城在縣東

北百七十五里秦縣治此趙陀為龍川今築

此城漢晉以來皆為縣治隋開皇十一年省

屬焉

似故城

○梧桐山

北縣東南十里形勢峻聳多梧桐又縣西

○又有桂山在縣西十五里峯巖聳峙多桂樹

○平陵山在縣西八十里高數百丈有通海

靈山

曰縣東北百二十里高百餘丈上有龍湫亦

峯列峙如戈戟也正德中為盜藪又北百餘

嶂在縣百北里孤峯高聳又北二十里為平

石巖平曠可居又漂湖巖在縣北百七十里

○槎江在縣南即龍川江也自龍川縣西南流入

繞縣治而南滌回如帶又南入善縣

後改屬長寧縣

秦縣尉陀為龍川全是也

果亦謂之東江○脩江在縣北三百五里一名新豐江石磧險峻東南流五百五十里入于槎江劉昫曰河源水自虔州雩都縣流

入龍川江即脩江也一云河源在縣東北三

○藍口鎮

縣東北八十里有巡司洪武六年置藍口驛亦設于此又忠信里巡司在縣北

百里洪武四年設長吉巡司在縣北去羅山下洪武五年設志云縣有古城堡亦戍守處

也又縣南有南湖斗隘縣境又有中村古雲二隘

寶江驛

在城南江濱又縣東北四十里有義合驛又城東北有藍口驛為龍川縣往來之道

龍川縣

府東北四百里東北至江西南安遠縣三百五十里北至江西龍南縣三百二十里東

至興寧縣百五十里漢置龍川縣屬南海郡晉宋以後因之隋省唐初復置貞觀初又廢天授

十一

城周四里有奇

初改置雷鄉縣于此屬循州南漢改雷鄉曰龍川縣徙循州治此宋因之亦曰海豐郡宣和二

年改縣曰雷江紹興初復曰龍川縣元亦為循州治●明初州廢縣改今屬編戶八里

○廢循州 宋今縣治州本治歸善縣南漢徙治于此

省州入縣城邑考縣舊無城洪武二十一年創築天順六年于城南浚隍弘治初復脩築

正德三年以後相繼增脩隆慶末又築新城于北面合城固曰里有奇

○龍穴山 此在縣城東北江之源也又有六潛通海縣一

里隔江環繞縣城民居參錯城南二里又有海珠山圓平如几案山下大溪中有獨石高

圓如珠一名案山又有湖山在縣西五里以近熬湖而名一名白鵬山

砦山 縣北三十里與河源縣靈山勢相連接峻

<p>里其上瀑布懸流分為三派注為三龍潭下 流入于壑湖又霍山在縣北百里高七百餘 丈周三百里有峯三百六十其可居者七十 二峯之秀者曰大佛跡曰志公樓曰先殿前</p>	<p>曰白牛塔曰大獨石又有石樓石甕仙樂仙 遊等峯其石巖曰望月在山之巔東向日太</p>	<p>乙在羣峯中石竇穹敞臨瞰風雨巖後有醴 泉曰石甕泉又有清涼堂在巖竇間外有石</p>	<p>如門謂之天門往來者經此相傳秦時邑人 霍龍者隱此山因名蓋郡境之名山也嘉靖</p>	<p>中賊黎一統據太乙仙 巖為亂官軍討平之</p>	<p>龍臺巖 縣東北二十里有巨石如臺下為巖 巖前有池又縣北十里有白雲巖近壑</p>	<p>山南麓縣東七十里有青龍巖上有懸泉千 尺相傳龍壑其中○銅鼓嶂在縣北又有葫</p>	<p>蘆峒諸險皆賊出沒處嘉靖四十五年 撫臣吳百朋遣將破賊賴清規于此</p>
--	--	--	--	-------------------------------	---	--	---

○龍江 在縣城南自江西安遠縣西南流經縣界郡

志云東江源出龍穴山東北流三百里會安

遠縣黃埠水及和平縣湘江水並流而西南

出環繞

縣前云

○湖 縣西北二里周數里壑峯之水注焉中有

詔築堤壅水循隍實以疏漲且溉堤下之田

千餘畝元季堤潰湖涸嘉靖二年邑令韋邦

憲復

脩築

○通衢鎮 縣北百里有巡司洪武九年設防陸路

五十里洪武二年設為縣境水陸之衝防守

策切○老龍埠頭在縣南二十里其地為水

陸舟車之會閩粵商賈輻輳于此

一邑要區也萬曆中建城戍守

○或以為賊險

猴嶺隘

在縣西北山深地險與和平河漁縣接

官軍討平之又鏡山隘在縣北亦險峻萬曆中

曆初賊宋福達據此作亂尋就撫○鐵龍隘

在縣東北接江西安遠縣界○萬曆初

塔下堡

在縣西北水道出江西定安縣二縣界又有濁溪高澗諸處皆為哨守處

○雷鄉驛在縣南二里馬驛也又通衢巡司

東有通衢驛與程記自雷鄉驛過嶺六十里

長樂縣

府東北四百八十里東北至興寧縣七十里

改為縣并割龍川地益之屬循州○明初改今屬

城邑考縣城洪武二十一年築嘉靖初增拓

○嘉靖復脩築周五

○紫金山

在縣治東北下有鹿坑水又東山環縣城東與民居接又東南二里有塔岡志

云縣北有迎龍山峯巒突起稱為秀麗一名

五華山稍北又有仙掌山上自仙掌石○貴

人山在縣西南三十

里上有井常盈不竭

嵩螺山

縣南九十里峯巒連屬起歸善海豐終于潮州為一方巨鎮山出石可煮鐵○

金魚嶺在縣西九十里每霖雨水溢其旁因

旱皆沒獨此嶺形如雙魚鬚悉具若騰躍

于巨浸中又縣西南六十里有天雲嶺枕江

跨谷常有雲烟出沒其上相近者曰排嶺層

巒疊嶂環列如堵其中沃野彌望又漆木嶂

在縣西百里重峯聳列上多漆樹又西五十

里有石馬嶂峯巒峻

巨絕頂草木繁茂

○清溪河

縣西三十里一源蒺于龍川一源出縣西廣信都有竹溪黃浦董源諸水皆流

合馬東流經興寧縣界合通海河又東南入
程鄉縣境下流入海○黃浦溪在縣南三里
有二源一出漆木嶂一出縣西南百
洋潭合流而東又東北入于清溪河

○清溪鎮在縣西三十里有巡司又縣南百里黃
牛渡有十二都巡司俱洪武五年建志

云縣境有隘十一曰銀坑曰古樓坪曰榕樹
曰平塘曰解紛迳曰芙蓉迳曰象鼻迳曰董

源車塘曰平塘曰大
荊曰秋溪火載迳

興寧驛縣城南里一縣東南六十里又有七都驛
興程城記自興寧水馬驛下水七十里至

七都驛又八十里而
達潮州府程鄉縣

興寧縣府東北五十五里東南至潮州府程鄉
縣百三十五里本漢龍川縣地晉咸和六年

置興寧縣屬東官郡宋齊因之隋屬循州唐仍
舊南漢乾亨初升為齊昌府宋復為興寧縣仍

城周三里有奇

屬循州元因之
改今屬編戶七里
明初

○齊昌廢縣

在縣北蕭齊置屬東官郡隋廢唐武
德五年復置屬循州貞觀元年并入

興寧縣志云南漢置齊昌府使其子守之在
今縣北五里洪塘坪宋開寶四年為縣如故

城邑考興寧縣舊無城成化三年始築磚城
嘉靖三十九年增脩崇禎八年復營治焉

有奇

武婆故城

在縣西志云縣西五里有梅山傍為
竹山亦名天燭山武婆城在其下五

代之季四方雲擾峒賊乘機劫掠有武寨
婦者富而才糾合村落築城自衛因名

○赤山

縣南三里濱河層峙又神光山在縣西南
五里形如展旗宋邑人羅孟郊讀書山下

嘗見異光○和山在縣東十里高百許丈狀
若旋螺其陽有麻石巖深廣數丈兩峯環抱

一峯背聳周道左達丹崖右聳中清冷勢如
浸又鷄靈山在縣東三十里高北羣山清氣勢

峭雄

寶山

縣東北六十里高六十餘丈周三十里勢
若樹屏循潮二州之分水嶺也唐韋哀刺

潮州經此因名丞相嶺有巨石如馬外險中
衍曰石馬崗志云元末陳友定採礦于此得

銀數百萬因名寶山●嘉靖中賊據石馬
洞為亂尋討平之又東北十里曰鐵山障五

峯峭立迥出羣岫昔有鐵冶山
之東為藍坑凹接程鄉縣界

大望山

縣北九十里亦名大帽山南果程鄉北
果安遠層巒疊嶂茂林叢棘舊為賊巢

弘治十六年程叔起于此官軍討平之正
德七年賊復熾督臣周南破之赭其山

黃土嶺

縣西十五里高五十丈與長樂縣分界
志云黃土嶺地名麻頭過此即長樂縣

十五

之董源車塘隘又鷄鶴筭峯在縣東南四十里孤峯獨秀勢插雲霄○黃沙嶂在縣南三十里高百餘丈周百里又縣南二十里為佛子高嶂高二十丈廣亦數十里

○通海河

在縣城西合吳田溪西溪東溪許陂溪涼溪洋步溪遠安溪通海橋溪黃田溪

萬陂溪湯口溪淡坑溪十二溪之水匯于城西是為水口又長樂溪上保溪中保溪博

溪四溪之水共十六溪東南流達潮州入于海通志通海河一名西門河、水中斷受諸

谷之水寔為衢路咽喉今溪在邑北曰涼曰洋步曰下控水曰石馬曰龍歸洞曰吳田曰

李田曰羅岡曰大望山曰溪尾曰楊梅岩曰上下葦凡十二溪匯流為河又寶山溪自東

來經城南而西注麻嶺溪竹山溪烏池洛洞牛牯陂曹坑六溪之水自西來而東注由此

東流環繞縣治則遠安打石沅之水自西南來注之至縣治東南隅而南下則洋湖漢湖

篤水注之謂之水口乃合長樂三嶺保博溪之

程鄉縣縣界

杜田河

在縣北志云水自安遠尋鄔保東流百

西南流入龍川縣界為河明潭下流注于東

黃陂溪在縣東黃源德馬岩又有蓮塘溪

源虎尾坑與縣東南之沿瀧溪外流合注俱

○水口鎮

縣南四十里有巡司洪武八年置為興

在縣北百二十里與江西長寧縣接界洪武

德六年置巡司防大望山岑峯丹竹樓賊築正

十六

六年賊入境城燬
崇禎五年備復

石馬隘 縣東四十里路通潮州府程鄉平遠縣

又龍歸洞蓋在縣北七十里亦通平遠及龍川縣隘口有偷牛棟崎嶇險峻過此為石鎮

與平遠縣接界處也○黃竹塘隘在縣西三十里路通龍川縣有石坑鎮地荒僻為狡巢

縣西五十里又有大坪隘亦路出龍川

消陂尾隘 縣南七十里六路出程鄉為水口之

江西安遠縣界又縣境有四都隘舊為戍守處今廢○黃茅尖頂岩在縣西四十餘里山

頂旁有天然湖四時不涸俗呼野豬湖又大龍田盤石圍在縣北十餘里其地有九十九

墩皆為嘗議建州于此志云縣境之張岩凡百餘

河源縣移入此

和園又北五里至冷井水龍和園與大龍田
盤石園俱磚石包砌正續以瓦俗呼為陰越

周塘驛 在縣東南萬

○ 和平縣 府北五里西至韶州府翁源縣三百里東

南至龍川縣百八十里本龍川縣和平峒地
林深險盜賊盤據正德十三年撫臣王守仁奏

置今縣又割河源地益之明年
築城周二里有奇編戶四里今置連平州析屬焉

○ 東山 縣東一里高百丈周三里形如卓旗又紫

雲山在縣東北五十里高五百丈周八十
餘里上有叢朝夕有紫氣騰起又東北十

里曰烏虎山高二百丈周二里形如虎
涑頭山 縣北八十里亦曰和平峒綿亘深遠接

在岑岡者為中涑和平峒謂之下涑涑溪水
出焉旁多奇石境巖險仄正德中賊黨池仲

十七

身系身

身系身

容者巢穴于此十二年龍南撫王守仁討之先
 以計擒其魁遂舉兵由龍南冷水徑直擣下
 泃大巢又發諸路兵入三泃賊驚懼據險設
 伏于龍子嶺官軍進擊之克其三泃大巢餘
 賊走聚九連山事平以和平峒巡司改為縣
 而移巡司于泃頭龍子嶺見贛州府定南縣
 ○羊角山在縣北九十里相傳山時有金鼓
 聲金則兵起鼓則兵息正德初征池大髻嘉
 靖初征曾蛇
 子屢有驗

九連山 縣北百里岑山高峻林木蒙密東連龍
 川河源南連博羅增城龍門從化西連

乳源 泃源北連贛州龍南凡九縣界因謂之
 九連山正德中三泃餘賊屯聚九連山四

面險絕惟一而可上守仁設計克之賊走官
 軍四路設伏擒斬畧盡罔訖山多蟲蛇害人

藏其能冬蟲蛇入穴賊備山中不能久也○可
 命春夏蟄發山中不能久也○可

雲山在縣西北百里有大小
二山遇冬積冰彌月不消

蠟燭峯

縣北七十里又龍歸峯在縣西百餘丈周

曲潭口濶丈餘深入不可量中有永流出可
灌田五六頃嘉靖六年官軍討曾蛇子步入

三四里不見賊而還又燕子巖在縣北百五
十里巖深廣可容五百餘人中育流泉遇警

鄉人輒避寇于此○五花嶂在縣北二十里
邑之負山也高五百餘丈春夏之間雜花如

繡又有仙女嶂在縣
東北二十里六高秀

○三泖水在縣北三十里其源一出龍南縣之牛

之水皆合焉六曰上中下三泖水龍川長樂
龍南安遠四縣交接之道閩廣江西閩餘之樂

地也王守仁云三泖之地守之足以控諸賊
之咽喉不守則為狐鼠之窟穴蓋以山谿深

阻故也。國經三泖水，東流合湯坊水，烏虎鎮水南合縣前溪。水下流經龍川，入于東江。

鎮水

縣東北六十里，源出紫雲山，東北流經烏虎山下，匯龍南、安遠諸水。又東南合平起。

水即泖水也。縣境之田多賴以灌溉，又湯坊水在縣北三十里，其上流有漆木嶂、大門山、二水合而東流，入于和平水。

○泖頭鎮

縣北九十五里有巡司，志云：司舊置于今縣治正德中，改司為縣，而移置巡司。

于此又有泖頭鎮，在縣東北百二十里。嘉靖三十四年立隘，環以墻垣，置兵戍之。○岑岡

營縣東北三十里，北通江西定龍南縣之上下。歷保及安遠縣之黃鄉保諸處，舊屢為賊巢。萬曆

初，勦滅設岑岡營，撥兵戍守。

中村隘

在縣西，又有西驢子隘，路通翁源。志云：縣東有平虎鎮，東水二隘，通安遠、長樂。

東南有黃竹坑一隘東北有陽陂三摺水黎頭古鎮四隘皆道通龍南又有縣南有高車山隘縣北有烏虎鎮三角山等隘皆設兵戍守

附見

惠州衛

在府治東南洪武三年改為衛○長樂縣守禦千戶所在

縣治東洪武二十四年建河源縣守禦千戶所在亦在縣治東洪武二十八年建又龍川守

禦千戶所在縣治西洪武二十年建俱隸惠州衛

碣石衛

在海豐縣東南百二十里濱海洪武二十三年建○海豐守禦千戶所在縣治

東又捷勝守禦千戶所在海豐縣南八十里甲子門守禦千戶所在海豐縣東二十里

皆濱海又平海守禦千戶所在府東二百里俱洪武二十七年置隸碣石衛

十九

卷一〇三

按此界與南原
即和字平里末在
遠房又按南原
即指陽五里院
約曰矣至北漢
南海故縣名
獨曰年石西限
引

潮州府

東南至海岸俱百五十里西南至惠州府七

六十七里北至福建汀州府六百六十里東北

至福建漳州府五百五里自府治至布政司千

一百九十里至江南江寧府六千五百八

十里至京師九千七百四十七里

禹貢揚州南境後為閩越地秦屬南海郡漢初

屬南越國武帝平南越復以其地屬南海郡後

漢因之晉初屬南康郡咸和七年屬東官郡義

熙九年又析置義安郡治海陽縣宋齊因之梁兼置

東陽州後改曰羸州陳廢州隋廢郡改置潮州

大業初復曰義安郡唐武德四年仍置潮州天

寶初曰潮陽郡乾元初復故五代時屬于南漢

宋仍曰潮州亦曰潮郡元曰潮州路●明初改路為

府令領縣十一今日之

府介閩粵之間為門戶之地負山帶海川原饒

沃亦東南之雄郡也往者倭寇闖入則警戒東

南姦穴伏藏則張皇西北郡蓋非閒暇之地矣

海陽縣附郭漢南海郡揭陽縣地晉咸和中置縣屬東宮郡義熙中為義安郡治隋為潮州

治宋元因之今編戶三十里

○海陽故城在今縣治東晉置縣于此義熙以後皆為州郡治城邑考府舊有子城宋

三

至和九年築北繞金山東臨大江外郭則土垣也紹興十四年稍移而南循濠舊址麓砌紹定瑞平間工始竟元大德中脩東城濱溪者名道曰隄城●●洪武三年復闢其西南隅砌以石弘治八年大水北城壞旋復脩築嘉靖萬曆間皆嘗營治有門七環城有濠城周九里有奇

○金山

在府治北形如覆釜高四十丈周三里中

為一郡之勝城西北一里曰湖山瀋名銀山

山下有西湖因改名高五里周十里巔

有浮圓形勝與金山相並又有韓山在府治

東頂有三峯唐韓愈守是州嘗遊此因名○

九郎山在府東北十里起伏

有九右為尖峯高百餘丈

桑浦山府西南四十里高二百丈周圍五十里崔嵬蜿蜒跨海豐揭陽二縣為東南

巨鎮有飛魚洞及寶雲白雲寺巖產茶其北

巖多采因名又西南十里曰獅子山上有石

巖屈曲又有浮園曰獅子塔又南為

甘露巖前為玉簡峯與郡城對峙

瘦牛嶺府西北五十五里一名雲落山為往來通

道即揭陽山之南巖也又有鳳棲峽在

府北二十里兩山

對峙鳳水經其中

○海府南百五十里有南洋三灣嘉靖

韓江在府城東韓山下源出江閩汀贛二州境

水過鳳棲峽經惡溪而至山下為韓江又經

老鴉洲分流為三一自縣東溪口達澄海水

寨入海口東南流達急水門經北關亦入于海一

自溪口東南流達急水門經北關亦入于海一

惡溪在城東北一名鯉溪亦名意溪唐元和

惡溪在城東北一名鯉溪亦名意溪唐元和

通判陳堯佐斬鯉魚于此中有壘石名曰齒
州塔韓江經此合流而南蓋即韓江之別名

矣○產溪在府北九十里東南流會于韓江
又有九河水亦在府北五十里又鳳水在府

城北一名鳳凰溪源出饒
平縣鳳凰山皆匯于韓江

三利溪 在府城西道濠水西歷潮陽揭陽二縣
回抱曲折殆將千里而後入海三縣利

之因名又有楓溪新溪源出湖山俱來會焉
注于鳳塘達于楓口迤入于海通三利溪

宗元祐間濬明正統以來日就湮塞弘治
五年復濬八年復塞至今惟小溝泄水潦而

己又中離溪近志云在縣西南四十里地達
揭陽邑人薛侃濬起龍溪過飛山達楓口入

于海

西湖 在府治西湖山之陽綿亘十餘里今漸湮
塞又東湖在城東韓山後四山環遶今漸湮

會典潘田巡司
舊屬澄海縣
後改屬海陽

其中又府東南二十里有官障湖產龜六名
龜湖中有洲約二里許下流入于韓江

急水門溪府南二十里韓江之水入此合

勢迅駛奔湧因名○老鴉洲在府東扼韓江
中流今名鳳凰洲廣一百八十五丈袤六百

三十三丈有奇
廣濟橋跨其上

○北關鎮府東南六十里海口向東設兵戍守又楓洋

武四年改置于園頭村○潘田堡在縣西北
百三十里僻在山谷通潮揭漳韶為戍守要

地嘉靖中亦改設巡司
又縣有田心豐順二營

柘林寨府東南百三十里濱海戍守要地也今

今為民居宋志海陽縣有海門等三岩三河
口鹽場豐濟銀場橫街等二錫場○新關隘

在府南又府境有萬里橋湯田楓洋等隘舊志縣又有海門東隴關望等隘

鳳城驛 記在府城北又北七十里揭陽縣之桃山驛與程

十里又西七十里為潮陽縣之靈山驛又自

廣濟橋在府城東跨韓江上廣二丈長一百

八丈舊名濟川橋分東西二洲創始于宋

潮陽縣 府南百三十里西南至惠來縣百六十里

本海陽縣地晉義熙九年析置屬義安郡

宋齊因之隋屬潮州唐永徽初省先天初復置

仍屬潮州宋因之紹興二年廢八年復置今編

戶三十 六里

○潮陽故城 縣西三十五里志云縣初治于臨窠

城周六里有奇

于棉陽即今治也城邑考縣城元至正十
二年築洪武二十四年因故址脩築正統

弘治三年始甃以石天順四年城始就
弘治以後屢經脩築城周有奇

○東山 在城東其相接者六曰韓山疊嶂層巒
差奇勝又城西十里有西山形勢巖薛上

有碑塔下有石室名海潮巖又西十里曰曾
山雙峯並峙亦名雙髻山出海望之愈高○

臨嶺山在縣西三十五里相傳舊縣置于其
下相接者有龍首山一名猴子山又錢澳山

在縣東十里前有蓮花峯下臨滄海又東五
里曰大湖山亦南臨海下有龍潭又十里曰

廣澳山北有招牧山三面距海盤據數十里
地多斥鹵不可耕河渡通焉其北十里曰磊

口山馬耳在其外
是為洋海之門

得泗山 縣北十里山在水為邑之後
三嶼白嶼尤祭起○鐵山在縣西北八

身系身

十里山 峰秀為羣山之冠 山之西接普寧縣 界其北曰牛产山 接揭陽縣 果又南山在鐵

山西南十里連峯 接岫林嶺 深峻 盜賊多窟穴 其中亦名大南山

靈山 縣西五十五里 山高聳下有卓錫泉 唐元和 和中僧大顛居此 志云縣西南二十里有

石龜山 面枕練江 有石林 立如笏 是為邑之 西障 又南十里曰神山 平地突起 林木森秀

○鹽嶺 迤在縣西 百里其山與普寧縣 接壤 道通惠來縣 又西南有林昭 迤亦出惠來縣

也之道 也

○海 在縣東南 志云縣境濱海 潮汐入港 支析成 川招收山 臨河渡長 數十里 南為錢澳 為廣

澳北為馬耳 為磊口 皆通海 磊口海洋之門 也 其外為牛田 洋澄揭之水 皆匯于此 有海

門所為扼要處 嘉靖三十八年 倭賊自福建 漳州來 犯自磊門 登陸攻海門 所官軍擊敗

身系身

也之是

練江 在縣西南石龜山下源出海陽縣雲落山

十餘里入境東流十里有泔水合馬又東二

合馬又五里出和平橋又東流經縣南二十

里匯眾流而為江紆迴如練

因名練江又東南入于海

東溪 縣西七十里源出大南山而東注又瀟溪

之水皆迤西達于練江又臨崑山下有西豐

水及西條東條之水南流而東折為泔水合

雲落水即練江也又西南之水曰司馬浦東

流會于銅鉢湖迤南有飛溪水東流會于東

溪其下流皆合流過和平橋注于練江練江

蓋匯縣境諸水為大

江流至海門入海也

二具方員

○吉安鎮

縣西北七十里地名貴嶼村有巡司又

設招寧巡司在縣東北三十里洪武二十八年

建桑田巡司在縣北三十里正統十三年又

雲落巡司在縣西南百二里嘉靖中置屬

普寧縣後改今屬志云縣東三十里有招收

鹽課司縣南二十里練江村有龍井鹽課司

今龍井司改屬惠來縣又縣西和平村有河

泊所

與安鎮

縣東南三十里有兵戍守又北關隘在

與巡司相近又河渡門隘在招收山下志云

縣有下游管守河渡門磊口等處又有韶興

營置于海門所嘉靖三十八年倭賊從招寧

巡司河渡磊門入犯○靈山驛在縣南門外

又武寧驛舊在縣南七十里郡志縣西南有

和平橋宗宣和中建長三十丈廣九尺元末

和

宋老作移住
與吉昂村
與此不同

城周四里有奇

毀明初
重脩

揭陽縣

府西南七十五里西北至惠州府之長樂縣二

熙中以其地析置潮陽等縣。廢。為。後。因。之。

宋宣和三。年。始。析。海。陽。三。鄉。置。縣。紹。興。二。年。廢。

○揭陽故城

在縣西北揭嶺之南漢置縣以揭嶺

善上書請募兵從擊呂嘉兵至揭陽以海風

波為解晉本為揭陽縣後廢宋紹興八年卜

置縣于階隍村不果改置縣于玉窖村即今治

也城邑考縣城元至正十二年因海寇始築

內外二城。明天順中增拓內城。外城。以石。并

弘治元年增脩。十一。年。皆。改。甃。以。石。嘉。靖。以。後

奇

○揭陽山

縣西北百五十里形勢皆堯南北二支直抵興寧海豐二縣界亦曰揭嶺秦始

皇伐百越命史祿轉餉祿留家揭嶺或以為即此山也嶺之陽為海陽縣西北之瘦牛嶺

去縣治百里有嶺之西為飛泉嶺辟立數百仞周圍數十里有泉飛空而下逕通惠州府長

樂縣為惠潮之關隘或以此為揭嶺嶺西北又有貴人山通志山跨揭陽長樂二縣界周

圓百里曰灘曰大竹園曰鑛山頭曰粗石坑曰麻竹坑曰筍箕坪皆其處也

黃岐山 縣北十里上有石湖四時不竭絕頂有石浮園下有二岩東曰竹岡西曰松岡

皆有洞壑之勝又五房山在縣西北四十里多竹木產鐵鑛○三山在縣西北四十里

名獨山南溪經其下獨山南四十里曰明山東南二十里曰中山峯巖相望明山之巖曰

東南二十里曰中山峯巖相望明山之巖曰

天竺巖
甚奇勝

桑浦山 縣東百里濱海接海陽縣界崔嵬縣巨

池山三峯插天中有深池數十畝巖谷林泉
為諸山冢下有石巖形如獅子中可容千人

相近者又有花山旁有小
山類桃因名遠迤百餘里

○玉窖溪 在縣治南有南北二源南溪出海豐長
樂二縣分水並流經三山百折而東

過玉窖會北溪出程鄉長樂二縣分水並流
經貴人飛泉諸山又東有石磴循梁大羅諸

水流入焉過玉窖會南溪繞縣治而東南至
浦灣渡入于海：口有石馬激潮聲聞數里

志云南溪源出魚梁灘北溪出瘦牛嶺又縣
東南三十餘里有復溪口南北溪水並會于

此入海

楓溪

在縣東北四十里大脊嶺下源出海陽縣

東南十五里有古溪又南有官溪南溪派流

入馬又東有中離溪北溪派流入馬並注于

寨入于北溪又湖口溪源出縣西五十里之

龍礫山流會斗龍潭入南溪又有梅崗溪出

○北岩鎮 在縣東有巡司洪武四年置于縣東北

縣東北之棉湖岩洪武三年置嘉靖三十八

年倭賊自平和營進赤寮村劫棉湖岩尋移

營于此相近有水沙村是時倭賊焚劫處也

○獅子營 在縣西亦曰獅頭營防七成徑關

隘又西北有馬頭營防石磴飛泉徑等關隘

又東北有長布營防礫內官碩廷寺關隘

隘又西北有馬頭營防石磴飛泉徑等關隘

又東北有長布營防礫內官碩廷寺關隘

俱有官兵巡戍今廢
又有西營在縣西

官溪隘 隘在縣南志云縣東有飛山隘北有藍田
隘西有霖田隘皆為戍守處又飛山驛

亦在縣東二十里又東有大濬橋嘉靖三
十九年倭走大濬橋官兵邀擊倭潰走

程鄉縣 府西北三百里西至惠州府興寧縣百三
十里東北至福建上杭縣三百八十里本

漢揭陽縣地晉海陽縣地蕭齊置程鄉縣時有
程旼者以信義行于鄉曰名屬義安郡梁陳因之

隋屬潮州唐仍舊五代晉開運初南漢置敬州
治焉宋開寶四年改曰梅州熙寧六年州廢縣

屬潮州元豐五年復置宣和二年賜郡名曰義
安紹興六年州復廢十四年又置元至元十六

年州為梅州路二十三年仍降為州明
洪武二年省州入縣編戶十九里

○廢梅州 即今縣南漢置敬州宋志恭州避翼
祖諱也歷宋及元皆為梅州治

○城周六里有

城邑考縣舊有土城宋皇祐間增築
武十八年甃以磚石弘治八年嘉靖十九年

皆因大水城壞復增脩之宗禎
六年亦嘗營繕城周女里百

○百花障山 縣東十里形勢起伏相連如城堞高
障又旗山在縣東北十三里陽坡迤口高百

餘丈周三十餘里縣西北十四里又有西山峯
尖聳百有餘丈山址周回八重縣東西

之勝也其相接者為李洋山○明山在縣東
南四十里高九百餘丈周三百里形如簾幙

下有龍潭中有仙花嶂縣之鎮山也其相近
者又有九峯山又天馬山在縣南六十

里高三百餘丈周七十里一名馬鞍山
銅鼓山 縣東南八十里高千丈周百里山勢峻

阻監賊多窵穴其中六曰銅鼓嶂其相
近者有陰那山高百丈周二百五十九里形如

仙掌下有湖又南為香爐山高二百九十九丈

<p>周縣東北八里以形似名產鐵鑛○王壽山在</p>	<p>如殿閣上有仙牛嶺又平頂山在縣東北二</p>	<p>百里高二百餘丈周七十二里形如侯蓋而</p>	<p>頂平產鐵鑛又東北五十里有龍牙山(筆)高</p>	<p>二百九十丈周百餘里山勢峭拔筆狀其形</p>	<p>龍牙蓋地名也又舊田華山在縣西五十里</p>	<p>高百六十丈周二十九里形勢秀拔舊田亦</p>	<p>地名矣</p>	<p>梅峯縣西二里平地突起形如覆鐘一名馬蹄</p>	<p>峯其相近者曰高峯亦平地突起形如覆</p>	<p>釜為近郊之衛又聳秀峯在縣南二十里高</p>	<p>三百五十餘丈周百里形如寶蓋而秀麗聳</p>	<p>拔縣東南三十里又有雙峯高三百餘丈周</p>	<p>六十里二峯並立峭直如筆又大峯嶂在縣北</p>	<p>百四十里接汀巔之交舊為盜藪○鐵山</p>	<p>障在縣西北九十里山迳荒僻舊為盜藪也</p>
---------------------------	--------------------------	--------------------------	----------------------------	--------------------------	--------------------------	--------------------------	------------	---------------------------	-------------------------	--------------------------	--------------------------	--------------------------	---------------------------	-------------------------	--------------------------

○程江

縣西北七里源出江西長寧縣大帽山流經縣西北七十里又東南流至城南注于

梅溪稍東有百花洲周數百步相傳洲東有

五色水絢爛如錦謂之錦江南流五十里有

小溪自汀贛來經縣北七十里南流會焉又

三十里曰松源溪源出福建武平縣象洞山

經縣東北二百里西南流入焉謂之松口又

南二十里為蓬辣灘濤浪洶險聲聞數里一

名曝甲溪相傳韓京師平潮寇經此觸石

舟壞曝甲于此因名又東南入大埔縣會三

河溪經府城東而為韓江邑志小溪亦名小

河溪源亦出武平縣赤岸山又松源溪有灘

石險惡僅

通小艇

梅溪

在縣城南惠州府興寧長樂縣界諸山之

水流入縣境東會于程江又周溪在縣東

四里源出縣東北之蔡嶺經百山下環繞

如帶西會于梅溪志云梅溪南有老溪即梅

一第... 丹... 7

溪故道後水勢直下故道淤塞今縣西南二里故道後水勢約長一里廣二十餘丈折而東為新溪正德十一年梅溪泛漲漸啣城址鑿此以分水勢別流過城東復會梅溪嘉靖二十五年復築陂絕流仍自縣南合于程江○西洋溪在縣東南四十里九峯山下源出明山逆流而西會于梅溪

○梅口鎮

在縣北接福建汀州府境五代梁龍德中南漢主叢用術者言幸梅口鎮以避

災閩將王延美遣兵叢之叢僅以身免○太平鎮縣西百里有巡司洪武三年置于縣西

南十餘里梅塘保二十三年改置于此○又縣西北百二十里有豐順巡司嘉靖末置隆慶

初築城周二里有奇以通判駐守尋以盜平還郡崇禎初復增設官軍汛守志云縣城北

有永定營一名北營又縣東百五十里有上

井隘通福建上杭縣岡嶺峻絕東北二百里

廿

茂

二具系身

身

耳身

有松源隘六通上杭山迤崎嶇松源水所有

馬頭隘路出長樂為往來之徑道
舊皆為盜賊嘯聚處有兵戍守

程江驛 在縣城東洪武三年置于城西十八年

驛在縣東南八十里俱洪武初置武寧驛在
縣南百里崇禎初自惠來縣移置于此志云

廢今屬興寧縣界○丙村在縣東三十三里後

舊為盜藪又東北有蛇坑
小溪與俱山寂出沒處也

饒平縣 府東二百里東至福建詔安縣百七十里
東北至福建平和縣百里本海陽縣地

名三饒濱海倚山習俗悍為盜賊藪成化十
四年督臣朱英奏置今縣治于下饒築城麓以

碑嘉靖十四年大水城壞旋復補砌十八
年增脩城周四里有奇編戶二十七里

罕鳳皇山佳
曰在西南四十
里東南多
府字重則
自府重府不
左有百里
或山佳錄

將軍山

縣北三里高五百丈周十里有魏莪秀拔

其巒一名城隍山縣南三里曰天馬山其右

有文峯卓起○桃源山在縣西北十里上有

龍潭又十里為九峻山

在縣西南十餘里一折抵大埔縣界又百九

鳳凰山

縣西北四十里東南去府六十里其地

為下饒保山高峻為一郡巨鎮鳳水出

馬流入海陽縣界山之西有虎頭山形如虎

南澳山

縣東南二百里大海中去福建玄鍾澳

東接滄海西障郡城

內三澳曰青曰深曰隆即長沙海尾延袤三

民為海倭侵擾詔令內徙遂墟其地其山四
 面蔽風大潭居中可以藏舟嘉靖初倭船于
 此互市既而倭自福建之浯嶼移泊南澳建
 屋而居大為粵東患其後海寇吳平許朝光
 等亦窟穴于此萬曆三年增設重兵屯據其
 地四年築城周三里城左右有灣曰白沙灣
 為郡境之鎖鑰海防考南澳周圍六七百里
 有青澳後潭澳車船多湊泊于此而深澳尤
 為形險小舟須魚費而入官兵攻勦勢甚掣
 肘嘉靖間嘗用木石填塞澳口未幾倭人使
 善水者撈起木石澳口復通既而劇賊吳平
 等結巢于此官兵勦逐之然常為賊藪萬曆
 初設管置兵創築三城一在深水澳一在雲
 蓋寺一在龍眼沙互相聯絡墩臺瞭望錯綜
 布置三處田約共四五萬畝軍民耕種可以
 坐食云○石壁山在縣東百里山多巖石飛
 泉濺空眺望遠又鵬尖山亦在縣東接福建
 漳浦縣界相近有白鵬山皆險阻舊為伏戎

之藪

大尖峯

縣東南有百里峰巒筆立為高埕柵之鎮

嶼西有大港柵則近煙樓山南有柵林柵則

近柵林澳中有紅旗山四柵之中設大城千

戶所其東南有鯉魚山又二里有紅羅山灣

港皆通潮汐蟠蛇四十里為一方閩隘柵林

澳在其南暹羅日本及海寇皆泊巨舟于此

○海縣東南百三十里縣境諸水皆匯入焉南澳

山在其中央三澳與南澳為四海岸皆沙也

由南澳東折曰青澳一名青徑口風濤險惡

鮮有泊舟者深澳內寬外險蠟嶼赤嶼環處

其外一門通舟中容千艘番船寂舟多泊焉

隆澳則軸轡往來門戶也中有又辭即洲

猪澳後澤澳寬衍海寇嘗竊據于此又有

錢澳或以為即淺澳宋少帝駐蹕處云

黃岡溪水

縣西北二十里有二源一出飛源山

東南流五十里至縣東兩山對峙為河門又

有程鄉縣梅峯水從天馬山南下亦赴河門

三溪合流十餘里為大石溪以溪中有大石

躡躡溪流經此始停瀦又十里為湯溪一名

雙溪

縣西南百五十里一曰漳溪出青峯洞山

東流四十里合黃岡溪一曰秋溪源出蓮

花山下流入南澳有小江溪流合焉共入于

海○山尾溪水在縣東九十里程洋岡下宗

○黃岡鎮

縣東九十里場巡司洪武三年置又有

諸水東行會水於溪入于海

鎮洞谷遂險城北與福建平和縣接界嘉靖十
四事增築堡城周六里有奇三十七年倭賊十

自漳州寇饒平攻黃岡鎮據其城官軍敗却
之三十八年復從平和突犯入水關至黃

岡既又自福建雲霄所突入黃岡皆敗去輿
程記縣東百里為黃岡驛自驛達漳州陸行

不過七十里有鳳凰山鎮在縣西
北鳳凰山麓有巡司弘治五年建

柘林寨在縣南大尖峯西南有柘林澳西北去
府城百三十里置寨于此為戍守要地

海防考柘林波連南澳跨閩粵之交海寇恒
窺伺于此往來突犯蓋他寨或山或礁或港

皆有險可恃柘林寨南面平洋海寇揚帆直
指瞬息可至且四面孤懸無附近衛所可以

緩急應援迺者海寇李之奇劉香皆突陷柘
林遂入潮陽揭陽劉香且直趨會城後又突

入虎頭門等澳既而閩帥鄭芝龍破香
于柘林寨患始息故柘林之備為最切

三

一八身身身

身

身身身

魚村隘

有在縣東南相近又有小榕隘縣東北又

岡等隘○青竹迳隘在縣東南接福建漳浦

縣界志云縣境又有平溪牛皮石黃坭大徑

鳳凰小

村等隘
水寨 在縣南去柘林一日程近澄海縣界洪武

于內置水關于西北隅內通海港自南而西

轉入水關瀆于池以泊戰船○竹林堡在黃

岡鎮東北福建詔安山賊由此出沒嘉靖十

四年置堡于此志云饒平東境險阨有茅山

外水二處皆險要接平和縣界嘉

靖三十八年俱立營于此以禦倭
惠來縣 府西南三百里西至惠州府海豐縣二百

龍溪等處地處東南臨海西北盤礴萬山僻遠荒

畧為盜賊出沒處嘉靖四年始析置今縣治洋

尾集磚城二十二年增拓南

○虎頭山 縣東北一里西石夾峙其中空洞外望

巖奇秀草木繁茂西南二里又有釣鰲山臨

江多巨石志云縣南一里有大墩山上多榕

樹東南三里曰赤山平埔突起其土赤色因

名○葵嶺山在縣西北十里頂如覆釜有巨

石對峙竅注幽險山寂出沒先年設兵哨守

筆

五潮山 縣北三十里形勢雄偉高聳如屏為縣

嶺又石鳥山在縣西北四十里形勢峭拔雙

峯並聳狀如飛為○金剛鬚山在縣東北七

十里尖峯秀拔漁舟出海歸路視此為準又

百花山在縣東三十里亦名百花嶺以山多

異花也

黃岡山 縣東六十里山勢峻峻有峯嵒然雄峙

廣魚百餘里○峽嶺在縣西北六十里盤徑

紆曲盜賊出沒處也又銘湖巖在縣東南三

十里山麓有石寬平數丈盤蓋為室南北相

通中容百餘人又東南十里為雙髻山二峯

秀拔上有巖曰寶峯巖又縣西八十里有

黃山徑路通海豐隘不容車居羣盜所窟

○光華溪 在縣東北二里源出縣東四十里糴

泉港入海志云港在文昌山之陽中有大石

潮沒而汐見俗謂之石龜○羅溪在縣西二

十里源出石鳥山流合東溪下流會于神泉

港又龍岡溪出縣西三十里鷺嘴山由壘溪

至瀆洋又東入于羅溪志云縣城西北有祿

昌溪源出壘嶺入大溪至白沙會小溪接赤

洲而南達
于神泉港

大陂溪縣西九十里由澳頭達海豐縣之甲子

金剛鑿山東至靖海港入海○赤沙澳在縣南四十里沙隄蔽濤海艘時集于此為防禦

要地其相近又有石井澳鉛錫澳

○神泉鎮縣南十里有巡司洪武初置于此當神泉澳口

海寇猖獗兵民難以寄頓嘉靖三年築城周不及二里有兵戍守又縣東九里有龍井

鹽課司接潮陽縣界○文昌營在縣南文昌山下又有武寧鹽在縣東接潮陽縣大陂隘

在縣西接海豐縣皆有兵戍守

北山驛在城西舊置于縣北北山村後改置于此又大陂驛在縣西九十里接海豐縣

果縣東五十里舊有武寧驛今移置于程鄉縣境與程記自大陂驛而西八十里至海豐

縣之東海濱驛
惠潮通道也

大埔縣 府東北百六十里南至饒平縣二百里福建永定縣二

陽縣之地成化以後為饒平縣地嘉靖五年析饒平縣之德洲清遠二都地置今縣城邑考縣東

連福福建平和縣北接上杭永定二縣西北距程鄉縣南抵饒平海陽二縣其地荒僻遠豁洞

險阻盜賊往往蟠結于此正德六年清遠都山獠張白眉依山結營分隊剽掠嘉靖二年悉勦

平之五年置縣治大埔村創築磚城
二載始就周三里有奇編戶二十里

○義招廢縣 縣南七十里晉義熙九年以東官五營立義招縣屬義安郡宋齊因之隋

屬潮州大業初改曰萬川縣仍屬義安郡唐初廢入海陽志云廢縣治在今縣南清遠都

移神廟及後
 小河水後即石
 窟三河也宜併
 注入三河下不
 在重列

之湖寮村遺址尚存縣境又有
 綏安縣今見福建漳浦縣

○茶山 人在縣治北山下有寨元至元二十一年閩

其上無後之主山也山後有白蓮洞城東北一

里曰伏虎山一名石柱山數峯聯絡其首如一

虎之伏西臨大江東遠小溪中有高峯如柱

上有寨其後又有數峯起伏綿亘城西一柱

里曰獅子山奇石巉巖襟帶江上有來秀峯

下有山如螺旋曰海螺峯○南棟山在縣南

二十里山高聳稍南為積龍山下有巖前

有盤谷又南三十里有復髻山中石室

大河山 縣西四十里高百餘丈周四十里大河

槎山多竹木志云陰那山亦在縣西八十里

相接者曰銅鼓嶂俱接程鄉縣界盜賊盤踞

其中又西麓山在縣西南百五十里澗谷深

杏下有龍潭○高昌山在縣西北二百里一

讀史方輿紀要 卷一〇三廣東四
 六一七

名山梁山路福建漳浦縣界下有綏安溪一名
越王潭南越志綏安縣北有連山吳也今詳

福建名山

天門嶺建縣南百二十里西峯傑峙中有徑通福
建平和縣絕頂有泉大旱不竭又風波

嶺在縣東二十里高四百餘丈周四十里又
有閩羅石在縣東北三十里右達福建永定

縣左達上杭其石歌仄如磚麤人不
可行舟經石下亦必登岸而後達

○神泉河在縣治北一石名大河即汀州府之
也經上杭磴頭奔激出葉石中西流橫

帶縣治會永安小靖二溪又西北流三十里
經大河山西達三河閩廣往來水道之所必

也經

三河縣西四十里上流有三自汀杭北注者曰
大河自長樂縣西注者曰小河自平和縣

東注者曰小溪三支交會際田淳畜南達府城東所謂韓江也○大清溪在縣東五十里

一名漳溪源出永定三層嶺灣曲數十里繞縣北流入神泉河所謂永安河也邑志溪有二源自漳州府來為漳溪自永定東洋來者為黃沙溪合流為大清溪又有小溪清溪源亦出永定縣曲折數十

里繞縣北會神泉河

小河縣西北五十里源出惠州府龍川縣界東

又有小溪源出平和縣赤山巖西流入境曲折流會于大河志云小溪上源為清遠河出福建漳平縣象湖山合諸澗壑流入境經縣南下流會梅子潭注于小溪又有莒溪在縣東

南源出尖筆棟流匯諸窟澗水合清遠河所謂復溪也

○三河鎮在縣西有巡司洪武九年置又三河驛亦置于此嘉靖中築城周不及三里萬

○三河鎮亦置于此嘉靖中築城周不及三里萬

曆末司廢有威遠營設兵戍守又大產巡司
在縣南大產村嘉靖十六年置又有烏槎巡

司在縣西烏槎山下本烏槎
槎堡嘉靖末改設巡司

虎頭沙隘 在縣東北又縣北有平沙隘
箭竹凹隘縣東南有長窖隘莒村隘

白猴隘縣南有鴉鵲坪天門嶺楓朗三隘
西有大麻隘陰那口隘俱有兵戍守郡志縣

西又有小靖者
牛坪墟坑三峯

平遠縣 府西北三百八十里東南至程鄉縣百六
十里西至惠州府興寧縣百里北至江西

長寧縣二百三十里本程鄉縣豪居僅林子營嘉
靖三十八年以險僻多盜設通判駐守四十一

年析福建武平上杭江西安遠惠州府興寧四縣
地置縣以接壤于武平安遠因名屬江西贛州

府四十三年還三縣割地惟析興寧之大信都
與程鄉之義化長田石窰石鎮四都為縣改今

周屬葉城崇禎中增脩
三里編戶四里

○鳳山

縣南三里一名鷲山縣之主山也又卓筆山在縣東南三十里高出羣峯下有鐵鑛

又有白雲山在縣東南百里一名石鎮山中又有巖洞數處四壁削成中通一徑上平行有

泉為鄉人避寂地

五子石山

縣東北三十里山多石峯巒立雲際其家勝者為寶鼎寶蓋諸峯含珠擊

磨睡佛諸洞高處約數百尋好事者緣崖而上豫章閩越之境悉在眉睫間縣北五十里

有項山亦高勝產葛土人採以為布

三段嶺

縣東南二十二里段亦作斷三嶺相接紆回斷續通道所經也縣西北五十五里

又有鳳頭嶂為江廣接界處亦名磴頭隘嶂外即長寧縣丹竹樓賊巢也

廿七

會典石崖巡司
舊屬程御縣後
改屬平遠尋又
分屬鎮平縣

○縣前溪 在縣治南源出項山東流入鎮平縣達

流入程鄉縣之梅溪志云縣有大柘溪河頭

○石鎮營 縣西南百里向有官兵戍守又有石鎮村隘

路險巖可以過敵其山峩我可以用固守其上

坦平可以屯兵且原田寬衍可以畝種云○

腰古隘在縣西北東南去程鄉縣二百餘里

遠縣縣北又有水四隘近武平縣緣緜峯

晉寧縣 府西南百二十里西北至揭陽縣七十里

坑三都地置縣于貴嶼名晉安縣萬曆三年改

築城基于後興十年以二都還潮陽止存黃坑

一都改日普寧縣十四年城成因移治焉南去
舊治二十里城周三里有奇編戶十四里

○崑山 在縣治東又有金山在縣治西其南曰鐵
山峯峭峙○黃舉林山在縣東十里其

北有洪山孤峯特
起上有泉不涸

○洮溪 在縣東志云縣境又有下浦竹
浦南溪下流俱注于楓溪入海

○北關隘 有縣城北關隘
有南關隘

澄海縣 府東南六十里東北至饒平縣百三十里
嘉靖四十二年析饒平縣蘓灣一都揭陽

縣鮫江鰲浦蓬州三都并海陽縣之上中下外
三浦共七都置澄海縣創築縣城萬曆崇禎間

皆增脩周五里有
奇編戶五十五里

○北殿山 縣西北七里相傳宋太子避元兵至此
設行在因名俗呼皇黃子佃山又鳳山在

下
鳳山在

縣北十里又北五里曰仙門山又二十里曰
三鬚山皆高聳○蓮花山在縣北六十里與

龍舟嶺
相連

潯
泗山

縣西五十里突起海中接潮陽縣界又
小萊蕪山在縣東十里海中一名留子山

又東二十里曰大萊蕪山亦名雙髻山志云
照東南三十里有南澳山接饒平縣界山之

左有侍
郎嶼

○海

在縣東南志云外沙海中
有鳴洋聲起若雷東

風西雨海人每以為候又牛田洋在縣西南
四十五里揭陽境內南北二溪
及楓溪諸水俱匯于此入大海

三川溪

縣北一里又北一里有玉帶溪
流合焉又有南港北港及黃洲溪新溪諸水俱

流注于三川溪下流入海居民資以灌
溉○橫隴溪在縣西北二十里上通海陽縣之韓

江分二派繞流入縣東接諸港以達于海
志云縣北有大洲港飛錢港旗嶺港縣西南
有溪東港與濟河又有石港新港
東港溪南港俱縣境通海之道也

○闡望鎮 在縣南南洋村濱海有巡司洪武五年
置嘉靖三十八年官軍收倭賊于南陽

灣賊奔聚闡望海口明辛官軍搃平之四十
二年有海陽縣改今屬○鮫浦鎮在縣西南

有巡司洪武三年置本屬揭陽縣嘉靖三十
七年倭犯鮫浦又攻蓬洲千戶所即此四十

二年改今屬志云鮫浦鎮西北舊有小江場
鹽課司鎮北有鮫浦河泊所其東南又有東

龐河泊所今
二所皆廢

大場鎮 在縣西南近海其相近有夏嶺新港等
鎮接連馬耳萊蕪等海澳以防賊衝又

有大澄營在縣南門外○荊龐隘在縣西南十
里有又西南有鮫浦隘及烏汀背隘縣南有南

讀史方輿紀要 卷一〇三廣東四 六二五

平遠縣

洋隘

鎮平縣

府北三百六十里東北至福建上杭縣百

鄉照地崇禎六年因倭變析程鄉之松源龜漿

下半圖并平遠縣之石窰一二圖置鎮平縣治

○洋子佃山

縣西北十里三峯鼎立又有鳳山在

南二十里峯巒高聳若龍之騰空又大峯嶂

在縣東三十里山半有湖又鐵山嶂在縣西

○石窰溪

縣北十五里源出武平縣界南流經此

溪徐溪俱出平遠縣界流入東流注

石窰溪會大埔縣之三河達于韓江

平遠縣

○藍坊鎮 縣東二十里 有石密巡司 南去程鄉縣二百里

地名圓子山 徑四圍皆山中 有徑道方四十餘里 通汀之武平 贛之安遠 寂盜往來出沒

于此 有兵戍守 本屬程鄉縣 後屬平遠 今為縣境 ○胡樹迳營在縣東三十里 又縣西有

大麥迳 梅子畲 天門凹 附見

附見

潮州衛 在府城內 元撫營府故址 洪武元年置 興化衛二年改潮州衛 ○大城守禦千

戶所 在饒平縣西 嶺南志云 在府東北三十里 洪武二十七年置 築城周三里有奇 嘉靖十

七年重脩 近志云 所在饒平縣東 宣化都又 海門守禦千戶所 在潮陽縣南十五里 靖海

守禦千戶所 在惠來縣東六十里 俱洪武二 十七年置 舊志請海所屬 潮陽縣北去縣八

一八

按清江所記曰 在嘉美 嘉美 曰在潮陽北八 五里又曰在房 饒平 遠里俱 不命豈再在 後清江所記 詳羽

二八身系身

十里成化以後改屬饒平

蓬洲守禦千戶所

舊在揭陽縣東南九十里濱海洪武二十年置所于下嶺

村以扼南粵入之衝二十七年移建于西堤村三十一年始砌石城周三里有奇嘉靖

中改屬澄海縣○程鄉縣守禦千戶所在縣治西南洪武十五年置于縣治西北萬曆初

遷于此又澄海守禦千戶所在縣城內萬曆初置已上諸所俱屬潮州衛

讀史方輿紀要



廣東五

高州府

東北至肇慶府七百七十里南至海岸百五十里西至廉州府二百六十里北至廣

西梧州府五百二十里自府治至布政司一千

里至江南江府府

四千四百八十里至京師八千六百

古百越地秦為南海郡地漢初屬南越國武帝

時屬合浦郡後漢因之建初析置高涼郡治
涼縣通典三國吳又置高興郡治廣化縣今與
且國具置

抄自府志
廣府才五千里
詳見廣府志

高州

肇慶府 晉初因之後以高興并入高涼郡宋齊陽江縣

仍舊梁大通中兼置高州隋平陳廢郡大業初

復改高州為高涼郡唐武德六年復置高州初治

高涼縣貞觀二十三年移州治良德縣天寶初曰高涼郡乾元初

復故新唐書大曆十一年移州治電白縣五代時屬于南漢宋仍

為高州亦曰高涼郡景德初并入賓州三年復故元

曰高州路仍治電白縣大德八年徙治茂名前明洪武初改為

高州府今領州一縣五今日之

府據二廣之間為交衢之地西北一帶山箐盤

互徭種甸隙其間一旦竊發則東西俱病矣至
東南皆距大海雖有沙帶限門之阻而水深潮
平倏忽易達禦倭營僅不容少疎也志云郡控
山濱海谿峒中聯為水陸襟要允矣

茂名縣

附郭漢合浦郡合浦縣地晉南復後置茂名縣屬高興郡後廢梁復置屬高涼郡隋

屬高州唐初因之貞觀元年改屬潘州八年為潘州治五代梁開平初劉隱奏改為越裳縣唐

同光二年南漢復改縣曰茂名仍為潘州治宋開寶五年廢潘州以縣隸高州景德元年高州

廢縣屬賓州尋為賓州治三年還屬高州元因之尋為府治今編戶四十六

○廢潘州

今府治唐武德四年置南宕州治南昌縣在今廣西博白縣境貞觀初移治定

大興縣

耳

縣在今鬱林州境八年更名潘州尋移治茂
 名縣十七年并入高州永徽初復置潘州天
 寶初曰南潘郡乾元初復故南漢因之宋開
 寶五年州廢縣屬高州元改為府治城邑考
 今府城唐潘州城故址也洪武十四年因故
 址增拓三十一年隳以磚石成化元年葺毀
 三年重脩明年復增築嘉靖四年以
 後屢經脩治有門五城周不及四里

南巴廢縣 陳郡廢縣屬高州大業初廢唐武德
 平

五年復置屬高州永徽初改屬潘州宋省入
 茂名縣○潘水廢縣在府西北百二十里唐
 武德五年置潘水縣屬南宕州尋屬潘州貞
 觀二十三年析置毛山縣尋省潘水縣入焉
 開元二年寺又改毛山曰潘水南漢曰
 潘川縣仍屬潘州宋省入茂名縣

○潘山 郡府之東一里亦名東山麓為潘仙坡相傳晉永
 治

嘉中道士潘茂名者得仙于此城西又有觀
山為茂名上昇處一名昇真山亦名仙山巔
有昇真觀因名○筆架山在縣東南十里有
三峯並聳又東南十里有射牛山峻聳圓秀
上有二潭俗
呼石牛山

高涼山

府東北九十里屬雷白縣後改今屬
志云山本名高粱群峯並聳盛夏如秋

故改梁為涼漢建安十六年衡毅鎮博拒步
騭于高要峽毅死博與其屬亡于高涼蓋即

此山云或云漢高涼縣蓋置于山下又大帽
山在府東北五十里層崖高聳形圓如帽

人散居其中亦曰嵒山又東北三十里曰白
水山上有飛泉直瀉中有白石鮮明○雲爐

山在府西三十里山高聳多雲霧如煙起爐
中弘治十一年御史萬祥言高州山峒賊巢

有雲爐大桂平地石羊冬瓜捌嶺凡六處云
又銅魚山在府東六十里山形似魚又東二

才身身身

才

才身身身

十里曰靈湫山下有龍湫瀆皆屬電白縣志云府東百里有浮山山嶺高聳其水西南流

入吳川

南宮嶺 府南一里山形圓秀下臨鑑江又南二里有茂嶺亦曰茂嶺岡以草木滋茂而

名其下為南洲相傳岡本臨大湖唐天寶中一夕雷雨湖中湧出一洲土人為小瀛洲

又仙井嶺在府西北一里旁有仙井志云府西南三十五里有贊蠟山俗名王商嶺又府東

南百七十里 有胡鼻岡

○海 府南百五十里海防考府境所轄海澳若連頭港涿州山兩家灘廣州灣皆南面之險也

鑑江 在府城東北源出電白縣鑑山下其水澄澈遠流而西環帶郡治迤西南支分渡渚

合流至化州會羅水又南經吳川縣入海志云府東北一里有上官灣出崖石中又有下

官灣在城西觀山下又有新河水在府東南
一里灣源出雲爐山一名東河合大河經此皆

流會于
鑑江

潭我江

在府城西源出信宜縣西思贖嶺下流
經府城西會為一水並流入于鑑江○特亮

江在府西百里自信宜縣流入果又浮來水
其在府西北百二十里

其下流俱注于海

○平山鎮

府東南四十里本屬雷白縣有巡司洪
武中置成化以後改今屬又赤水巡司

在府東北志云府東百十里有故那黎寨宗
置于雷白縣下傳鄉元曰那黎巡司洪武二

十七年以那黎地僻遷于今治○東門營在
府城東志云府西北有雙威寨靖江源出于

此即今廣西北流縣之雙威鎮矣又有茅崗
在府東南十里四山環合中有隙地可以蓄

二八具系身

身

取身

兵當山缺處一徑迤邐通神雷以西諸路成
化二年賊鄧公長據此知府孔鏞招降之

古潘驛 程在府治西又那夏驛在府東九十里與
程記自古潘驛西八十里為化州石城

縣之息安驛又西九十里為廉州府石康縣
之白石驛此為西達廉州之道自驛而南九

十里為化州陵水驛又百里為石城縣之新
和驛又南百里為雷州府遂溪縣之桐油驛

此為南達雷州之道又自那夏驛東百里為
雷白縣之立石驛又六十里為肇慶府陽江

縣之太平驛此為東北達肇慶府之道○端
黎山峇在府北志云茂名縣境雅山凡四十

育

電白縣 府東四十五里東至肇慶府陽春縣二百
二十里漢合浦郡高涼縣地梁置電白郡

治電白縣隋平陳郡廉縣屬高州唐因之大曆
十一年自良德縣移高州治此宗因之景德初

今城周六里有奇

西北去舊城百
十里

州廢縣屬賓州尋復為州治元大德中移高州
治茂名縣屬焉前明景泰初流賊雲擾縣無寧

宇成化四年移入神電衛城
去舊城百○里○

○高州城今縣治唐宋時州郡皆治此郡志電白
縣舊有土城即故高州城也元大德中

因故址為縣城堊以磚石周三里有奇
正統中為盜殺所毀尋復脩築成化中廢為

舊電白堡縣而移縣于神電衛治東城邑考衛
城洪武二十七年築初為土城永樂七年改

堊以磚成化四年增脩濬
濠環之

良德廢縣在舊縣西北三十七里陳置務總縣
屬高涼郡後改曰良德隋屬瀧州唐

初改屬高州貞觀中為高州治徙縣仍屬
焉宋開寶五年省入電白縣○海昌廢縣在

舊縣北梁置并置
海昌郡治焉隋省

保定廢縣

在舊縣東二百二十五里本高涼縣地梁置連江縣為連江郡治隋平陳

郡廢縣屬高州唐初改曰保安縣仍屬高州開元五年改曰保寧至德二載又改曰保定

宗初

省

○寶山

舊縣治北一里秀巖特立形如圓珠宋紹興間創登高亭植松于上為郡登臨之勝

山之巖有送龍岡其南為獅子坡縣治憑焉又有鑑山在縣北三里舊有銀坑下有溪澄

灑如鏡即鑑江之源也志云今縣北二里有莊洞嶺高峻巉巖為縣主山縣北十里曰龍

潭山小巖有石巖泉出三竇中湧流為龍潭又縣南十里曰蓮頭山高秀如芙蓉縣之案

也山

要龍山

縣東六十里與雙巖山相連皆高聳又帽澗山在縣東北三十里山有雲如帽

即兩至因名○丁角嶺在今縣北五十里雙
峯並峙山色蒼翠又湖山嶺在縣西北七十

里山勢聳拔為諸山宗登其巔瞰
大海如池沼上有龍潭淵深莫測

○海縣南五十里又有鹹水湖四面水皆淡而此湖獨
鹹說者以為地竅通海也

鑑水在縣西南源出鑑山下合羣川流入茂名
縣境而為鑑江志云縣東北三十里有射

合水出帽澗山流入茂名縣境舊縣南三里
又有蒲脾河東流七十里為大河復西南流

入茂名縣界合于
東河并注于鑑江

五藍河縣東三十里源出山澗中流入海有
官渡○蓮頭港在縣南四十里源出縣

西北十五里之奇薛山西名蓮頭沙尾港南流經
蓮頭山山水流合焉因名蓮頭港又南有大

蓮頭山山水流合焉因名蓮頭港又南有大

經此入海

○立石關 在縣西北立石驛西志云神電衛西有

萬曆中改攝
周驛有立石巡
司尋章

十八年又獅子堡在縣西七十里嘉靖五年
設與舊縣城並為控禦在賊之要路相近有

三橋堡志云即茂名縣之北夏驛弘治十年
設皆有兵戍守○北嶺岩在縣西宗置又隄

夫山岩在縣境嶺岩也志
示縣境有二十一嶺山

信宜縣 府北八十五里東至羅定州百六十里西
北至廣西容縣百八十里北至廣西岑溪

縣百五十五里漢蒼梧郡端溪縣地梁為梁德縣
地隋為懷德縣地唐武德四年析置信義縣為

南扶州治貞觀六年為賓州治宗太平興國初
改縣曰信宜河為賓州治熙寧四年州廢縣屬

高州今編
戶十五里

城周不及二里

○廢賓州即今縣唐武德四年置南扶州治信義

以縣屬瀧州二年復置南扶州五年復廢入

瀧州六年改置賓州天寶初曰懷德郡乾元

初復曰賓州唐志州界有羅賓洞因名南漢

亦曰賓州宋廢城邑考縣舊有土垣正統五

年狂亂始築磚

城曰賓及曰

懷德廢縣縣東北七十里蕭梁置梁德郡治梁

八年改曰懷德縣唐初屬南扶州尋屬賓州

南漢因之宋開寶五年省入信義縣○潭我

廢縣在縣西南二十里唐初置屬南扶州尋

屬賓州宋開寶中廢又特置廢縣在縣西北

百二十里亦唐初置屬南扶州後屬賓州宋廢

○龍山縣東二十里山勢峻險南有石孔約深五丈許謂之風窖北有石孔其深不測謂之

雨窖相傳有龍潛焉又古樓山在縣東七十
 里山勢險峻上有三岑高低相疊其狀如樓
 ○大間山在縣西北二十里形勢高大間于
 茂石信宜二縣界因名又縣北三十里有趙
 山形勢險峻元時有獠人趙姓者依山而居
 因名志云縣治東北有營屯山縣之鎮山也
 又有鳳凰山在縣西
 南二里俗呼鳳凰渚

雲岫山 縣西南三十里山高險中有一岑聳拔
 人莫能至雲常蓋其上○雷公嶺在縣

東北百里山空洞雷鳴則澗谷響應又有歐
 嶺在縣西北百里山高廣其中一岑特聳元

時有歐姓者居此志云縣南一里有羅竇洞
 唐以此名州貞觀五年高州撫管馮盜入朝

羅竇諸洞獠反敷蓋率部落討平之又顯慶
 三年播羅哀獠酋長多沃桑等率眾內附即

此池也蓋生獠所居後日為傾圮無復故
 險備明嘉靖中好事者目之曰小廣洲

○寶江

在縣城南志云寶江源出龍山西南流合東

南合西川入寶江灘峻水急多峭石冬淺夏

深民常以竹箬轉運西川源出歐嶺遠流經

廣潭我縣亦曰潭我江至城南與東川合流

其水亦冬淺夏深無石民亦以竹箬轉運合

流後始通舟楫又西南經雲岫山

轉而南流經府治西北入于鑑江

麗水江

在縣北八十里出縣北百里白馬山下

縣西七十里之宋山東南流入茂名縣界志

云縣西百里有高原嶺接化州界高源水出

馬下流入

于西川

○中道鎮

縣東北五十里東川所經也有巡司洪

武中置志云司本置于懷德鄉後黃漬

岩左與縣北函口隘並為要害是也○嶺底

僅在縣東四十里向首設官軍防懷鄉聖崗六

一ノ身ノ力ノ身ノ

ノ

身ノ力ノ身ノ

嶺底等徭又中堂僅在縣東九十里亦設官
兵防坡頭竹雲中堂等徭○浦頭山寨在縣

北登寨也志云縣北境徭山接廣西岑溪縣
鬱林州界凡四十有一又縣境有藍田等徭

山十五十三峒等徭山十二其坡
峽山等五十八徭山稱為險惡云

化州府西南九十里西南至雷州府三百六十里
西至廉州府百八十里西北至廣西陸川縣

二百三十里

秦象郡地漢屬合浦郡後漢之三國吳屬高涼

郡晉以後因之梁置羅州及石龍郡于此陳書
馮傑

為陽春郡守轉石龍太守即此隋志
梁羅州及高興郡並治石龍縣恐誤隋平陳郡

廢大業初州廢仍屬高涼郡唐武德五年復置

屬高州府

羅州六年改置南石州貞觀九年又改為羅州

天寶初曰陵水郡乾元初復曰羅州天祐初嘗

改為勳州

時朱全忠以辯
汴聲相近也

旋復故宗太平興國

五年改曰化州

亦曰陵水郡

元曰化州路有明洪武

初改為府八年降為州以州治石龍縣省入九

年又降為縣十四年復為州

編戶三領縣二今日

州接壤粵西控扼徭峯而大海南環窺伺易及

亦噤要之所矣

○石龍廢縣

今州治漢高涼縣地梁置石龍縣為
石龍郡治隋廢郡縣屬羅州大業初

州廣縣屬高州郡唐初仍為羅州治旋為南
石州治貞觀中為羅州治自是州郡皆治此

●明初省城邑考州城宗紹興三十一
●歲以磚石北際江三面環以池元末燬

濠輒成化四年增脩十年改舊城而小之濠
城四門周四里有奇今

城二門周三里有奇

陵羅廢縣 州北百二十里唐初置屬羅州後屬
宋開寶五年廢○慈廉慈廢縣在州西又南

首羅肥廢縣俱唐武德五年置屬羅州明年

屬南石州貞觀初省入石龍縣舊志州北有
羅羅廢縣州西北又有龍化廢縣今見廣西

北流縣及 陸川縣境

○千秋山 州東南二里去羅江二里橫亘如屏其
東又有東勝嶺在羅江東岸六高勝又

龍塚山在州治南一里一名南山東面臨江
志云州治北有石龍岡舊石龍縣以此名○江
帽子山在州西南五里以形似名又銅岡山
在州東北十里州北二十里又有麗山州之
鎮山也又十里為
扶良山皆險峻

石城山州北五十里中平行四面高聳如城因
名又北三十里曰來安山接石城縣界

○極險峻惟東南一徑可登舊為鄉人避兵處
○畬禾嶺在縣西百五十里嶺高廣狹人以

為畬田種禾其上成化
二年賊梁定屯此尋降

○陵水州北九十里源出廣西北流縣扶來山下
西南流七十里與羅水合又羅水亦在州

北九十里源出北流縣姑石山下東南流合
于陵水亦謂之羅江經城東至州南二十里

鑑江來合焉謂之平原江以江流
平順也又南流至吳川縣入海

平樂水州西五十五里源出畬禾嶺流經此又

薛筏易達因名又有高原水出府州東北

○梁家沙鎮州東北百九十里有巡司洪武中置

西北百八十里向皆設有官兵

門村山砦在州境徭寨也志云州境徭

吳川縣州南七十里東北至高州府百三十里漢

宗開寶五年改屬化州城邑考縣城洪武二十

七年始築土城永樂元年禿以磚石周三里有

○羅州廢縣縣西北百十里劉宗元嘉初鎮南將

軍檀道濟于陵羅江口築石城後因

置羅州縣屬高涼郡齊梁因之隋廢○翔龍
廢縣在縣南百四十里硯洲上洲屹立海中
甯南道為雷化犬牙處宋景炎二年帝自
七里洋還駐硯洲旋前弟衛王昂立州硯洲
為翔龍縣即此

○特思山 縣西南七十里山勢特兀為眾山最又
有高山在縣西八十里峯巖率律因名

○特呈山在縣南六十里山勢秀拔竦立海
中與雷州府遂溪縣平樂海嶺相隣山北有
茂暉場產鹽又文翁嶺在縣東

○海 在縣城東南與雷州府接境志云縣南三十
里有限門港合羣川之流注于海水道曲狹

值潮退沙磧淺露或潮滿風急舟楫悉不敢
往來因名又硯洲在縣南大海中宋置硯洲
寨後為翔龍縣明洪武六年楊璟破海賊
諱南等于此海防考縣南四十里有廣州灣

海寇出沒處也向設兵哨守

吳川水

縣西一里鑑江及陵羅諸水自化州合流至縣北二十里復納浮山水流經城

西至縣南合渡分為三川旋繞數里復合為一出限門入于海又縣城東有洞雷水其水

無源隨潮上下

平城江

縣西二十里源出州境那陽山經林公渡入于海

○寧村鎮

縣南五十里有巡司洪武初置于此又東

洲巡司舊在州南海濱濱區統中遷于洲上

石城縣

州西百十里西北至廣西陸川縣百四十里漢高涼縣地劉宋為羅州縣地隋廢入

石龍縣唐武德五年析置石城縣以石城水為名屬羅州六年移羅州治此天寶初改為廉江

縣又改州曰招義郡後復曰石城南漢仍為羅
州治宋開寶五年州廢縣亦省入吳川乾道三

年復析置石城縣屬化
州今編戶二十七里

○廢羅州 即今縣唐初置羅州治石龍縣尋移此
天寶初曰招義郡乾元初復曰羅州宋

初州廢城邑考縣城洪武二年始築
土垣正統五年甃以磚石城曰曰曰

招義廢縣 縣西七十里唐初置招義縣屬羅州
天寶初改曰幹水縣宋初廢又零祿廢

縣在縣西南百二十里六唐初置屬羅州以
零祿水為名南漢屬常樂州宋初廢常樂今

見廉州府
廢石康縣

○謝連山 縣北十里上有一岑高出為縣主山又
有一岡遠望如城曰石城岡縣因以名

○石籬山在縣北四十里其西南北三面皆
峻東稍平疊石如籬又天堂山在縣北百二

十二

十里元末民恃其險避
發于此獲免鋒鏑因名

望恩山

縣南五十里驛路迤其巒突起三峯形
如筆架迴繞縣治○招義山志云在廢

招義縣西北二里昔盧循作亂有譚氏
招義兵于此以保鄉里唐因以名縣

○九洲江

縣東北二十里其上流即廣西陸川縣
之龍化江也南流入縣境至縣南有雙

水流會馬又南注于海其江至冬水淺沙露
分為九洲因名又南入廉水在縣治東一里志

云源出廣西容縣界流入境或曰即龍化江
支流也外流經此東南入海唐廉江縣以此

水名○東橋江在縣東南四十里志云源出
化州境謝獲山南流二十里經雷州府遂溪

縣之柳浦東南
會石門水入海

零洞水

在廢縣西三十里源出縣西境零
洞山下零洞流入海一名零洞水通志零

水在縣西百二十里一名零烈水源出廉州府境東南流入海〇官寨港在縣西南百二

十里源出廉州府廢石康縣之六牛山南流二十里入永安大海近官營鹽場因名志云

縣東南三十里有兩家灘海澳通大海賊船多泊此為石城遂溪兩縣之襟要向設軍防守

〇零絲鎮在縣南以廢零絲縣而名有巡司洪武初置零絲水經其旁舊有零絲關亦置

于此〇那樓營在縣西八十里舊在縣西北嘉靖中遷于息安驛又三合堡在縣東北成

化七年設防廣西陸川猺賊

新和驛在縣治西又三合驛在縣北七十里息安驛在縣西八十里與程記由廣西陸

川縣永安驛七十里而達三合驛由申頭朗龍化江平山墟等河共七十里至新和驛又

由三合堡河江頭渡共七十
里至雷州府遂溪縣相油驛

三

附見

神電衛

舊在電白縣東南百八十里地名白石坡洪武二十七年義建衛築城成化四

年電白縣移治于衛城內○高州守禦千戶所在府城內洪武十四年置調雷州前千戶

所官軍守禦信宜縣守禦千戶所在縣治東北正統五年置又寧川守禦千戶所在吳川

縣治東南洪武二十七年置俱隸神電衛

守鎮石城後千戶所

在縣治西正統五年置隸雷州衛

雷州府

東至海岸十里南至海岸二百二十里又南至瓊州府七十里西至海岸二百

里北至化州石城縣二百五十里又北至廣西鬱林州六百五十里自府治至布政司一千

四百五十里至江南京師九千四百里九十五里至京師九千四百里

古百越地秦屬象郡漢初屬南越元鼎以後屬

合浦郡 郡治徐 後漢因之 徙治合 亦屬合浦郡宋齊

仍舊 齊還治 大通中置合州大同 未 改為南合州 以別

肥之合州也 隋平陳復改為合州 治海 大業中

州廢仍屬合浦郡唐武德五年復置南合州貞

觀元年改東合州八年改為雷州天寶初曰海

康郡乾元初復曰雷州五代時屬于南漢宋仍

為雷州 亦曰海 元曰雷州路 明 洪武初改為

府令領縣三今日之

府三面距海北負高涼有平田沃壤之利且風

帆順易南出瓊崖東通閩浙亦折衝之所也

海康縣

附郭漢徐聞縣地屬合浦郡隋析置海康縣為合州治唐為雷州治今編戶百五十里

○雷川廢縣

在府西梁置又有摸落羅河二縣隋大業初俱并入海康縣城邑考雷州

城五代梁貞明中南漢所築後祀宋至道二年始築子城周一里紹興十五年復築外城

二十五年城始建嘉定五年淳祐十年皆嘗脩築元至順元統間亦復營治

重脩弘治十七年增脩正德十二年復用磚石甃治嘉靖以後屢經脩築有門四城周

五里有奇

○擎雷山

又府南八里府治之案山也擎雷水出焉

如屏几一名烏卵山相傳陳大建間雷出于

此因更今名又府西南八里有英榜山上

雷師廟○吉斗山在府西北四十里山尖盤

虎頭山

府東七十里山枕海中府東北八十里

又有麻囊山亦枕海濱又有時禮山在

府東南八十里高五十丈山嶺有泉遇旱居

民禱雨于此○博祀山在府西八十里高五

○海

府東十里六曰東洋海極日無際南通瓊崖

十五

靈島產米豆又有涼洲在府東南百八十里
崛起海中周五十餘里上有田頗腴沃又府

西南境之海六曰西洋海中有卯洲地常煖
鳥多伏卵于其上又有邵洲在府西南百十

里海中周圍六十里居民皆煮鹽為生
其地本荒棄有邵姓者闢而居之因名

擊雷水 在府南擊雷山下一名南渡水志云水
源有三一出海康縣北銅鼓村一出縣

西鵬鵠坡一出徐聞縣界三水合流環繞郡
治南流七十里東入于海○羅湖水在府城

西一名西湖下流入擊雷水又潭望水在府
西南六里源出遂溪縣界流入境又平望水

在府西北十五里俱合擊雷水入海又
博袍水出府西博袍山之陽西流入海

○清道鎮 府西南百二十里地名烏石港有巡司
又有黑石巡司在府東九十里俱洪武

二十七年置志云府南二里有水軍砦宋置
屯兵以備海道又府城北有登海軍城二營

...

俱宋置。○清道隘志云：在府西百八十里。濱海，又府西南有黑石隘，皆戍守要地也。

雷陽驛 在府城北，輿程記自驛而南六十里，為將軍驛，又南七十里為徐聞縣之英利驛，又百里為杏磊驛，渡海廣六十里，至白沙驛，絲白沙驛十里而至瓊州府城。

逐溪縣 府北百八十里，北至化州石城縣七十里，漢徐聞縣地，梁為椹縣，地屬合浦郡。隋開

皇十年，析置鐵杷縣，屬合州。唐初，因之。天寶初，改置逐溪縣，屬雷州。宋開寶五年，廢入海康縣。

紹興十九年，復置，仍屬雷州。元因之。城邑考：縣城，洪武七年始築，土垣，正統間，甃以石，周二里，有奇，編戶四十八里。

鐵杷廢縣 縣東南七十五里，梁椹縣地。隋析置鐵杷縣，唐又改置逐溪縣，又椹川廢

縣在縣東南五十里，梁置椹縣，屬合浦郡。隋開皇十八年，改曰椹川縣，仍屬合州。大業初

十六

讀史方輿紀要 卷一〇四廣東五

并入扇沙縣唐復置天寶初并入遂溪縣今
德川巡司置于此○扇沙廢縣在縣東梁置

扇沙縣屬合浦郡
隋屬合州唐初廢

○烏蛇山 縣東北三十里山彎長而黑色產烏藥
又縣東南百里有覆孟山以形似名也

志云縣東北百五十里有調樓山高十餘丈
上常有五色光見若樓臺然因名○螺岡山

在縣西南七十里高二仞盤曲如螺又縣
西南二百里海中有澗洲山中有三池舊產

珠志云山園圍皆海周七十餘里內有八村
人多田少皆以採海為生一名大蓬萊舊為

防海要隘萬曆十七年以珠賦為患增兵戍
守山之陽有蛇洋洲亦名小蓬萊特起海中

如蛇形周四十里
與澗洲山相對

斜離嶺 縣南五十里高十仞周二十里突起二
峯勢皆斜列一名雷公巖又七星嶺在

縣南七十五里嶺上有七小峯形如北斗○
湖光巖在縣東南七十里本名淨湖巖湖畔峯

嶺巒立瞰湖為巖其在湖西絕巒中者曰白
雲巖宛若城門其前湖水澄澈人跡罕至宋

建炎中丞相李綱過此改今名

○海 有在縣東南百餘里志云海中有一港地勢犇趨如

鷄轉翔故名縣西南亦濱海中有瀾洲也

三鴉水 縣東南八十里源出縣東之大陂流經

東溪流經縣治南一里合于傍塘溪又西南

流合東流水折而東會三鴉水又東入于海

○鐵杷溪在縣東南湖光巖之陽巖下有湖
俗傳為陷湖溪承其下流中有石形似鐵杷

隋鐵杷縣置于溪之東岸又東入于海又武
樂水在縣西南螺岡山下南流數十里折而

十七

東入海相傳漢元鼎中路博德
討南越嘗駐師于溪北岸恐誤

○ 椹川鎮

在縣東南有巡司志云元至元二十一年
年置于椹川村

于舊縣治又瀾洲巡司在海中瀾洲山上有設洪
武三年置○ 橫山徑在縣西北六十里

軍戍守

桐油驛

在縣城內又
縣有城月驛

徐聞縣

府南一百五里南渡海至瓊州府百九
里漢置縣為合浦郡治後漢屬合浦郡三

國為吳為珠崖郡治晉仍屬合浦郡
仍為郡治又析置齊康縣為齊康郡治梁陳間并徐

聞縣入焉隋平陳廢郡改縣曰隋康屬合州大
業初屬合浦郡唐屬南合州貞觀二年復曰徐

聞縣尋屬雷州宋開寶五年廢
乾道七年復置今編戶九十里

城周三里有奇

○徐聞舊縣因在縣西北漢初置縣于此晉宋以來

唐改齊原縣曰徐聞城邑考縣城舊在討經

村元至元二十八年遷于賓村俱無城正統

中始築工城天順中復隨人遷于海安所城

弘治十四年復遷賓村始築石城正德五年

增脩嘉靖十一年十九年以後

屢經脩築合城同日有奇

○石門山 縣西北六里高十餘丈周圍十里上有

名石門嶺又笏頭山在縣東七十里端管如

符冕又東十里曰屯雲山以雲霧常蒙其巔

也又十里曰三原山上有三原泉○尖山在

縣北九十里尖嶺出羣山之上縣東北七十

里又有石界嶺

上有石卓起

小蓬山 在縣南三十里海中前有海嶼名曰

三墩由是渡海四百里乃至瓊州

○海 縣東南二十里志云海中有老鸛洲抵瓊州

程記云舊志謂由徐聞縣而南舟行四百三十里廣運海達瓊州今自雷州東海洋徑達瓊

州白沙口一日夜可至也

大水溪

縣東十里源出縣東北麓床山至縣東有石灘水聲響急其下旋洄為潭深不

可測俗名龍潭南流經海晏所城東入于海俗號石灘為靈山鎮海灘又古源水在縣東

南十里志云源出潭田村南流入海○廉賈水在縣西北四十里又西北十里為馬鞍山

水源出馬南流合頃吞水又南至老沙港入海又邁勝溪在縣東四十里溪水澄澈下流

亦注于海

○東場鎮

在縣西南濱海有巡司志云洪武初置于邁谷村二十七里于東場又寧海

巡司在縣東南志云洪武初司置于縣東二十七年在遷于黎浦口○啓磊驛在海安所城

中其南有杏磊浦宗雷州將王用降元言嗣州無糧聞瓊州欲供糧而海道灘水峻急止

有杏磊浦可通舟楫宜急守之即此又縣北五十里有英利驛

附見

雷州衛

在府治東洪武五年建○海康守禦千戶所在縣西百七十里有城戍守樂民

守禦千戶所在遂溪縣西南百九十里又海安守禦千戶所在徐聞縣西南二十里錦康

守禦千戶所在徐聞縣東百里俱洪武二十七年建皆隸雷州衛

廉州府

東至高州府二百六十里南至海岸八十里西至廣西上思州果五百三十里北至

廣西橫州三百里西北至廣西西南寧府三百五十里東北至廣西博白縣二百里自府治至布

政司一千二百六十里至江南江寧府五千
六百二十里至京師九千六十五里

古百越地秦為象郡漢初屬南越國武帝平南

越置合浦郡治合浦漢因之治合浦國吳黃武七年改曰

珠官郡尋復故晉亦曰合浦郡齊因之漢合

志秦始皇元年置州并
領合浦臨漳等郡
宋置越州

志越州治臨漳郡而
合浦郡遷治徐聞
因之梁為越州

為越州治五代志劉宋泰始七年析交廣二州

郡為越州治齊因之梁省臨漳郡入合浦郡仍為越州治隋平陳廢郡存州

大業初改為祿州尋又改為合州三年復曰合

浦郡唐武德四年仍置越州亦曰南貞觀八年

志通志梁省臨漳郡入合浦郡
遷治合浦仍移越州治焉

改為廉州以郡有名天寶初曰合浦郡乾元初

復曰廉州南漢因之宋仍為廉州亦曰合浦郡太平

興國八年改曰太平軍咸平元年復故元曰廉

州路前明洪武初改為廉州府尋降為州屬雷

州府十四年復為府外領州一縣二今曰之

府南濱大海西距交趾固西粵之藩籬控蠻嶺

之襟要珠官之富鹽池之饒雄于南服

合浦縣附郭漢縣屬合浦郡後漢及晉宋皆為郡治梁為越州治自隋唐以後州郡皆治

此明初省洪武十四年復置編戶三十六里

二十

方輿彙編

卷

耶

○廉州故城 在府東北七十五里蓬萊鄉唐時州

越州城也宋此志云今治臨漳郡有青牛城古

果南齊志云今治臨漳郡有青牛城古

護陳伯紹居無編戶宗泰始中西江督

安昌南流六郡又割交廣之臨漳合浦宗壽

三郡屬焉元徽二年始立州鎮穿山為城門

以威服狸獠初置州時有青中五祥國日

梁廢臨漳郡以越州治合浦郡隋廢郡仍為

越州治大業三年改州為郡仍治合浦縣唐

武德四年又為越州治五年南越州刺史竇

道明據州叛即此其治俱在蓬萊鄉宋開寶

五年移廉州治于長沙場太平興國八年廢

州改置太平軍于海門鎮其地在治西南

三十五里咸平初復置廉州于廉江東岸即

今治也城邑考府城宋元祐中創築土城紹

聖四年重脩城東增拓土城宣德中甃之舊城

二十八年于城東增拓土城宣德中甃之舊城

按今用為縣故名直移前作第一條并西大字
又郭平
西蓋斤書
身城也已夏
省在以此下

磚謂之新城成化元年為賊所陷明年修復
益拓舊址正德中增脩嘉靖二年復營治十
七年大雨西城壞旋脩復之十九年二十年
三十四年皆嘗繕治隆慶以後屢經修築環
城為濠有門三
城周五里有奇

石康廢縣

府東北三十里本合浦縣地南漢咸
亨初置常樂州領博雷零綠藍塲三

縣宋開寶五年州縣俱廢改置石康縣一統

志石康縣治南有常樂廢州治是也本屬廉

州元因之明洪武初改屬雷州府十四年

還屬廉州府成化八年為廣西徭賊所殘破

并入合浦縣

有編戶十里廣志云藍塲廢縣在府東南

漳平廢縣

在府東自宋置縣為臨漳郡治梁陳
間郡縣俱廢成白曰臨漳郡初屬廣

州後屬趙州漳亦作鄭又作漳以臨界內漳

江為名漳江即合浦江也又合浦故縣舊志

漳平

漳

漳

漳

一ノ具ノ第ニ号ノ

耳ノ一ノ

云在今縣西南漢初縣置于此後移而東三國吳孫皓末交趾太守楊稷援交趾遣將毛

吳等次合浦戰于古城大敗吳兵即此城云○龍蘓廢縣在府東南宋置龍蘓郡治龍蘓

縣齊梁因之隋平陳郡廢縣屬越州唐初廢人太原廢縣在府南六十里梁置縣屬龍蘓

郡隋廢郡改屬越州大業初廢入龍蘓縣唐武德五年復置屬越州尋為廉州宋開寶五

年廢

封山廢縣 府西南百五十里漢合浦縣也南齊置封山郡治安金縣蕭梁置封山

縣蕭正表封封山侯是也隋郡廢以封山縣屬越州唐武德五年于縣置姜州貞觀十二

年州廢以縣屬廉州南漢因之宋開寶五年省之廉昌廢縣在縣西南百二十里梁置屬

封山郡隋大業初省入封山縣

蔡龍廢縣府西北百五十里唐初置新唐書縣

屬廉州南漢因之宋開寶五年廢又高城廢

縣亦在府西唐武德五年置屬姜州貞觀十

二年省入蔡龍縣○東羅廢縣在府南唐初

置屬姜州貞觀中改屬廉州天寶以後縣廢

又珠池廢縣亦在府南唐貞觀六年置屬越

州十二年廢又東南有安昌廢縣唐武德五

年置屬越州貞觀十二年省入合浦縣

亦府東南又有鹽場廢縣南漢乾亨初置屬

常樂州宗初

○大廉山府東百里上有大廉峒唐以此名州又

東五十里曰畫山岑巒秀麗如畫又十

里為百良山山高大多巨木良材○登高山

在廢石原縣治東舊為士民登眺處又東二

十里曰白石山又十里曰三山有三岑峭立

與白石山相接志云府東北百四十里有姜

山以遠山居
民皆姜姓也

北 莪山 有糠頭山 一名軍頭山 相傳秦尉陀嘗

駐軍于此 偶乏糧以糠頭散給 因名 俗呼狼

頭山 〇黃福山 在府北 九十里 又北六十里

曰五黃山 俗呼五黃嶺 山深杳相近 有毋雞

山 弘治十一年 御史萬祥言 廉州山峒賊巢

有毋雞山 木頭 洞二處是也

龍門嶺 府東八里 下為龍門環城北 入于廉江 又

龍門嶺 在府南 八十里 形勢穹窿 山石皆黑

如冠 亦曰冠山 自此沙海北 風順利 一二日

可抵交之海 東府 〇蔡龍洞 在府東 百餘里

唐以此名縣 通志 洞在合浦縣 東一里 似誤

〇珠女海 府東南 八十里 巨海中 有七珠池 曰

青鸞 曰楊梅 曰烏泥 曰白沙 曰平江 曰

一ノ身ノ介ノ下ノ

ノ身ノ介ノ下ノ

身ノ介ノ下ノ

<p>斷望曰海渚後為五池其東為斷望對達二 池無珠西為平江揚梅青鶯三池有大蚌剖 而有珠今止以三池名所謂合浦珠也南漢 劉鋹于合浦置媚川都令入海採珠溺死</p>	<p>者甚衆宋開寶五年詔廢之明嘉靖二十 二年詔採珠二四年復採尋以碎小不堪 用而止海中有圍洲周迴百</p>	<p>里昔有野馬渡此亦名馬渡</p>	<p>廉江府北三十里一名合浦江亦名南流江又 名晏江源出廣西容縣大容山南流入府</p>	<p>界地名周江口分為五江曰州江曰王屋屯 江曰白沙塘江曰大橋江曰新村江環流至</p>	<p>府城西南入海又府北二十里有石灣 江府北十里有猛水江皆廉江支流也</p>	<p>武利江府北六十里其源一出府北小雙山一 出靈山縣界張蒙山一出府東北謝成一</p>	<p>嶺滙于武利埠南流合新村江入海又府東 北五十里有思鄉水源出廢石康縣北境之</p>
---	--	--------------------	--	--	--	--	--

一、其、系、身、身

思峒山西流接武利江還入縣界合于晏江以其去而復還因名○晏水在府東北二十

里源出廣石原縣界西會于廉江亦謂之晏江

鍾灣水 府南七里其灣接江通海相傳帝政和間靈覺寺鍾與龍闕于此因名通志云

鍾灣在府北七里似候又府東二里有南津水源出薛屋嶺西流繞城入于州江府東五

里又有劉公浦水六流會于州江○明月溪在府北八十里又北九十里有絲雲溪又有

張沐溪在府東北九十里其下流皆注于州江

鴈湖 府西北七十里嘗有鴈集此因名或云在府治北二里環繞芳洲為郡之勝又銅船

湖在廣石原縣治東登高山下俗傳馬援嘗鑄銅船于此

○東關 在府東北○明初置又廣嘉靖十五年重脩改曰條風關又高仰鎮在府西南十里有

巡司洪武初置又珠場巡司在府東南六十里永平巡司在府西北四百里皆洪武初置

○山口營在府東南百四十里又新寮堡在府東五十里防新寮隘皆有新寮堡

環珠驛

驛在府治東又府東永安所城內有白石驛府西又有烏家驛興程記自驛東北

九十里為藤石康縣之白石驛又東九十里為化州石城縣之息安驛自環珠驛而西七

十里為烏家驛又西七十里至欽州太平驛入交趾之道也○海門公館在府東八十里

嘉靖六年設又有海北鹽課提舉司在府東二百里德中設又有海北鹽課提舉司在雷州府

城內洪武初遷于石康縣西成化中遷于府城內領白沙等十五鹽課司

欽州

府西百四十里南至海岸二百五十里北至廣西

六十里

欽州府志

卷之三

秦象郡地漢屬合浦郡晉因之劉宗置宗壽郡

齊因之梁兼置安州隋平陳郡廢開皇十八年

改州為欽州治欽縣大業初曰寧越郡唐武德四

年復改置欽州兼置提管府七年改為天寶初

曰寧越郡乾元初復曰欽州南漢因之宋仍曰

欽州亦曰寧越郡元曰欽州路治安明洪武

二年改為欽州府八年降為州隸廉州府以州

治安遠縣省入編戶領縣一今日之

州控臨大海制馭安南為藩籬要防折衝重地

按天聖初有遷
之南賓若即今
雲山縣是元時
好禮及安遠
則改山縣自
之陸不詳在天
聖初也

永樂中西征交趾皆自廣西之憑祥雲南之蒙
自而未嘗以奇兵出欽州傾其內險故賊得以
偷息海上則欽州者滅交趾之要途也嘉靖中
州臣林希元曾建議而不果用
交趾者安可後欽州而不講歟

詳見廣西
安南摠論
有事

○安遠廢縣

今州治漢合浦縣地蕭梁置安京縣
為安京郡治隋平陳廢郡縣屬安州

尋屬欽州大業初屬寧越郡唐初屬欽州至
德二載改曰保京縣宋開寶五年改名安京

景德中改曰安遠縣元初欽州治焉
城邑考宋時州治靈山縣志云天聖初徙治

南賓若別錄云州舊治靈山縣思林都今名舊
州墟後又遷于濱海白沙之東即今治

大興縣志

卷

職官

所白沙蓋安遠縣地矣前明洪武十八年始築州城景泰七年增築成化六年又復營治

并通相芳竹于城外嘉靖十三年增脩三十三年大水壞西北城志幾脩復隆慶以後亦

常脩治環城為濠有門三城周三里有奇

欽州江廢縣州東北百三十里劉宋時宗壽郡治也齊梁因之隋廢郡為宗壽縣開皇

十八年改曰欽江縣為欽州治唐因之宋開寶五年省入靈山縣一統志今州東三十里

有欽州故城即隋唐時州治恐候○南賓廢縣在州東北隋開皇十八年置屬欽州○元業末

廢或曰即宋之南賓岩

烏雷廢縣州西南百七十里梁置安平縣又置黃州及寧海郡治焉隋平陳郡廢改

州曰玉州治海安縣即安平縣也大業初州廢縣屬寧越郡唐武德四年復置玉州鎮安

曾改置靈山縣貞觀中復析置南賓縣長壽中大李昭德為南賓尉是也尋廢

按影房老南賓縣後改靈山即今縣也為常廢而後置此亦不為重引

海平二縣貞觀二年州廢縣屬欽州上元

天寶初曰玉山郡乾元初復為陸州宋開寶

中州縣俱廢○海安廢縣在烏雷縣西隋縣

也唐曰安海為玉州治貞觀中屬欽州上元

後屬陸州至德二載改曰寧海縣宋初廢其

南又有海平縣本梁置屬寧海郡隋屬玉州

大業初廢入海安縣唐武德四年復置仍屬

玉州貞觀二年廢入安海縣

華清廢縣 在州西南境梁置玉山縣屬寧海郡

隋初屬黃州尋屬玉州大業初廢入

海安縣唐上元二年復置玉山縣

屬陸州天寶初改為華清縣宋廢

○文筆山

州南二里山巒峭拔一名鎮安峯又南

三里有三山嶺三峯特立多產孔雀一

名孔雀山○橫山在州東南三十里形延

袤橫拱州治一名鷄鳴山又西南百六十里

史曰招遠山本名灘凌山山高聳正統五年御
朱鑑陟此山招叛民黃金廣建旗于上因

名改
今名

安京山

州西北八十里峯巒峭峻
州西北八十里峯巒峭峻
州西北八十里峯巒峭峻

山在州西北百二十里重巒疊嶂延袤起伏
高大甲于眾山又銅魚山在州西北六十里

相傳山下有深陂鑄銅魚以為水竇因名州
北三十里又有石浪山羣峯疊石如擁浪然

○鳥雷山在州西南大海中入安
南之要道也唐烏雷縣以此名

分茅嶺 州西南三百六十里與交趾分界山嶺
生茅南北異向相傳漢馬援平交趾立

銅柱其下以表漢界唐安南都護馬拯亦建
二銅柱鏡著唐德自明為伏波之裔

德二亭沒于交趾嘉靖二十一年莫登庸降
仍歸版籍舊志馬援立銅柱在交州古森洞

即此嶺云○望海嶺在州北十五里登此可
以望海州北十里又有復角嶺以西岑並峙可

名而

○海

南在州南二百餘里自此涉海揚帆一日至西
交趾萬寧縣接雲屯海口並連廣東欽州地

方最為險要宜以欽州所添軍立律是也國
經雲屯海鎮在交趾新安府雲屯縣之雲屯

山在大海中番賈舟船多萃于此永樂中置
市舶提舉司其山摩空直聳兩相對峙一水

中通自海門黎毋山蒞船西行水程九百里
至海寶山自海寶北行水程三百里取鷄鳴

門入雲屯鎮就此鎮轉入新安府或往安邦
州皆便近又州西南有六水口曰譚家水口

黃標水口藏涌水口西陽水口大灣水口大

亭水口並為入海
之路皆置戍守

十二

欽江

欽江 在州治東源出靈山縣洪牙山流經城東

西北安京山之陽州西三十里又有鳳凰江

流會魚洪江又平銀江在州東二十里源出

靈山縣界東流經平銀渡又州東南

百餘里有防城江俱注欽江以入海

龍門江 州南六十里志云安京山之陰有涌淪

曰龍門江兩山對峙形勢若門又西經涌淪

周墩而達交趾永安州界為欽州之要害嘉

靖二十八年安南賊范子儀等駕船突至龍

門港口因議設兵戍守尋廢○淡水灣在州

南百三十里志云灣在龍門之前旁有巨石

○天板關 在州西又西南有魚洪關州東又有茶陵

安南入寇官軍敗之于此又五湖在州

城外一統志舊有東西南北中五湖

均隘又東有那隆隘隘外即交趾境奸民通者率由此今廢

如昔岩

州西百六十里連左右西江豁洞境交趾界上岩據大山之巔勢甚險阻宋置

尚長管轄時羅貼浪等七峒天禧間歲調兵守之元因其制至正十二年西江尚賊黃聖

許寂欽州及靈山安遠二縣于是時羅貼浪七尚人民已散殆盡興兵討之賊竄入深尚

明洪武中置巡司于如昔岩宣德二年土酋黃金廣等以漸漂羅浮古森葛源等四尚

十九村叛附安南遂侵如昔貼浪二都因置金勒千戶所移治那蘓隘嘉靖十五年

安南復侵如昔貼浪二都十九峒地于是始復故歸漸漂金勒古森

境志云貼浪峒在貼浪都思牙村相近為漸

洞漂在漸漂村又西為古森峒其時羅尚在

時羅都如昔峒在如昔都思勒村相近者為

博是峒在丫葛村鑑山尚在羅浮村所謂七

峒也。○管界。巡司在州西百八十里。本名時休。尚永樂中改置。巡司嘉靖中沒于交趾。尋

復來歸。又州南十里有沿海巡司。州西三十里有長墩巡司。俱洪武中置。

千金鎮

破胡氏曰在州西南。唐長慶三年黃峒蠻

峒見廣西新寧州之西原。廣州又如洪鎮。亦在州西南。宋至道元年。交趾黎桓殺欽州如

洪鎮。如洪或曰即魚洪之謠也。明永樂七年。交趾賊船劫掠欽州。魚洪村官軍追至交

趾。萬寧縣海上。遇賊舟。盡擒之。○廣井岩在州西南。宋置。控寶蛤

灣。至海口。水村岩在州東南。亦宋置。控寶蛤

思稟。晉亦在州境。宋嘉祐四年。交趾李日尊。殺欽州思稟。晉即此。

防城營

州南二百里。又南五十里。有思勒營。相

近者曰羅浮營。俱嘉靖三十年設。○陸

眼營在州西北二百五十里防廣西界那農
等山賊又耶迫營在州西北百五十里黃觀
營在州西百二十里耶羅營在州西百十里
團團營在州西百三十里又有總捕營在州
西二百里與廣西接壤春夏廉州
衛軍戍守秋冬寧衛軍戍守

天津驛在州東永樂十四年張輔奏自天津驛
經貓尾港至涌淪佛洶從萬寧縣抵交

趾多由水道陸行止二百九十一里比立温
故路近七驛宜設水馬驛傳以便往來從之
乃設防城佛洶二水驛寧越涌淪二處運所
及佛洶巡司而改天津水驛為水馬驛宣德

三年
復舊

靈山縣州北二百十里北至廣西橫州百四十里
州北至廣西永淳縣百三十里漢合浦縣

地隋開皇十八年置南賓縣屬欽州唐初因之
貞觀十年改為靈山縣仍屬欽州宋德州治此

南賓廢縣
高平山置
南賓縣治唐
改為靈山縣宋
志領以天聖元年
徙南賓縣置
尚取故縣名
治平三年又徙
今治宜增以此
力第一修

元徙州治安遠縣屬焉
明正統五年始築城
天順三年為賊所陷
成化八年重脩
嘉靖八年以

後不時脩築城周五
里有奇編戶三十里

○內亭廢縣
縣西九十里劉宋末置
宋廣縣屬合浦郡
齊因之梁置宋廣郡
隋平陳郡

廣縣屬欽州開皇十七年改曰新化縣十八年又改曰內亭唐武德五年置南亭州于此

貞觀二年州廢縣仍屬欽州宋開寶五年廢

○遵化廢縣在縣南三十里隋開皇二十年置縣屬欽州唐初屬南亭州貞觀二年改屬

州城即故靈山縣治宋時州治靈山也治平中遷今治

○西靈山
縣西一里一名石二峯山其峯有六雄壯奇特下有二巖曰龜巖月巖錢巖宋

陶弼名曰三海巖弼叙云治平三年春移靈山縣治于石二峯下是也一統志唐貞觀中

移靈山縣治此誤又西有穿鏡叢與三海叢
相接翠屏聳立岑半一竅相通宛若城門其
中天日恍然有
如穿鏡因名

羅陽山

縣東二十五里山極高大陟其巔往返
盡二日之力山峙縣東日出先照因名

又洪牙山在縣東北三十里一名洪崖山與
廣西橫州接界下為洪崖江又龍牙山在縣

北十五里山中育潭常有龍起○羊角山在
縣西北成化八年靈山縣羊角山賊攻劫廣

西永淳
縣即此

博嶺山

縣西南三十里廣大高聳又有狼濟山
在縣西八十里山有石室石門門外有

石橋志云山有石壁外壁有石人夫峙謂之
狼濟石又林治山在縣西南百三十里瀆有

金坑

○洪厓江 在縣東北法崖山下西流出縣西其

四灘曰羊儉滑石鷄冠大冠下流入州界即

欽江上源也○嶺州江源出縣西七十里流

峒山又南流四十里有南岸江流合焉下流

注于欽江又大洗江在縣南百六十里出縣

東南高崙嶺西南流至平

銀渡直抵大洗港口入海

○西鄉鎮 縣西北百四十里有巡司洪武八年置

四年建永樂七年海賊阮瑤等殺劫欽州長

墩巡司及林墟巡司官軍追敗之○洪厓堡

在縣北三十里又石條堡在縣東北七十里

又八角營在縣西北百二十里向皆有官兵戍

守○太平驛在縣治西永樂十四年于靈山

縣置龍門安遣二馬驛安和格木二遞運所

廢

附見

廉州衛

在府治東洪武三年立守禦百戶所
四年改千戶所二十八年改置衛志云

衛東北有達官營成化八年設

永安守禦千戶所

在府東南百五十里洪武二
十八年設一統志云在府東

六十里又欽州守禦千戶所
在州城內洪武四十年立百戶所
二十二八年并為千戶所守

鎮靈山千戶所
在縣治東正統六年調南海
衛後千戶所官軍防守已上三
所俱隸廉州

衛

續修四庫全書 史部 地理類

丁巳年續修 卷

六九〇

聯珠堂


〔一〕

宋置越州志奉祐七年置并劍合浦陸渾等郡齊因之志越州治臨渾郡而合浦郡還治
 梁為越州治通志吳省臨渾郡入合浦郡還治合浦仍存越州治焉

續修四庫全書 史部 地理類

六九二

讀史方輿紀要



廣東六

瓊州府

東至海岸四百九十里南至海岸千一百三十里西至海岸四百十里北至海岸十里

里又北渡海至雷州府二百九十里自府治至布政司一千七百里至江南北至府治至

里至京師九千四百九十里

古百越地

通志云古為雕題離耳二國

漢武平南越始置珠

崖儋耳二郡

漢志曰漢武元封元年遣使自徐聞南入海得六洲方一千里畧以

志珠崖儋耳二郡合十縣

昭帝元始五年罷儋耳入珠崖

郡元帝初元中并罷珠崖郡後漢因之建武中

縣屬合 三國吳復置珠崖郡治徐聞縣今 晉省

入台浦郡宋齊仍舊梁置崖州及珠崖郡治義倫縣

隋初郡廣州存大業初復曰珠崖郡唐武德四

年復置崖州及儋振等州貞觀五年增置瓊州

治瓊山縣 十三年又廢入崖州尋復置天寶初曰瓊

山郡乾元初復曰瓊州舊唐書貞元五年嶺南

本隸廣州管内乾封中山洞草賊反叛遂茲淪

陷至今一百餘年臣已遣兵收復且以瓊州控

廢賊洞請昇為下都督府督瓊崖振 五代時屬

儋萬五州其崖州都督請停從之

于南漢宗仍曰瓊州 亦曰瓊山郡 宋志大觀元

賜軍額曰靖海政和初鎮州廣以軍額 元乃

來歸宣和又升為瓊晉安撫都監 元乃

路一統志元改瓊州 天曆二年升為乾寧軍民安

撫司 以潛即 洪武二年降為瓊州三年升

為府領州三縣十今日之

府外環大海中盤黎峒封域廣袤二千餘里蓋

海外之要區西南之屏障也

瓊山縣 附郭漢瓊瑁縣地屬珠崖郡後廢唐初置

今編戶一

百三里

○古崖州城

府東南三十里即漢珠崖郡也茂陵書朱崖治暉都去長安七千三百二

十四里元初中廢後漢亦為珠崖縣治後復廢梁置崖州及珠崖郡治義倫縣或曰州初治

此後從義倫也唐置瓊山縣于今治自是州郡皆治焉城邑考今府城唐貞觀五年創置

築土為城周僅三里宋元因之明洪武二年改拓甃石為固南臨大溪漲溢為患乃築

長堤捍之引溪為池環遶城外十一年增甃十七年于西門外增築土坊成化九年又復

營繕十三年于城外增築攔馬牆并脩築土城正德以後相繼甃葺大城周七里土城不

及二里

舍城廢縣

府東北二百六十里隋大業中置唐為崖州治其西南有勤連鎮兵南漢

時崖州亦治此宋初因之熙寧四年改置崖州省縣入瓊山又額盧廢縣在舍城縣西南

隋置縣屬崖州唐因之
貞觀初改曰顏城縣

容瓊廢縣 在府東南百五十里唐貞觀十二年省又

顏羅廢縣在府南亦貞觀十三年置屬
瓊州唐末廢志云府東南有瑤瑁廢縣

○蒼屹山 城南二里有石峯屹立水流其下山後有
儂人洞又有鴈塔峯平岡特立如卓筆

然又靈山在府南十五里自北渡海者至中
流即見此山喬林蔭翳谷呼聖山又府南六

十里有瓊山土石多白
似玉而潤縣以此名

扶山 府縣東南五十里山之東有五嶺一曰從衡
二曰思峒三曰光鰈四曰居赫五曰居林

通相擁護故名扶山道書以為第二十四福
地昔有陶公者隱此因亦名陶公山其西有

蒼廵峒深廣中有二井山下又有王軍流
三十六曲以達于江○西石山在府西四十

里一名馬鞍山山多石下有洞容數百人出泉甚清冽頂上有井源與海通其西南一里有

有蓮洞自石門入迺竇委曲大小凡五洞甚深邃容數千人上有一門透露天日旁一

洞深黑可三十許里曾有人避難于此志云府東南七十五里又有東石山

雲露山

府西南六十里中有三潭俗名陷屋潭其上潭林木陰森人不敢近又那射山

在府東南八十里居人以射獵為業山之陽為銅鈿溪中有巨石形如銅鈿水注其中有

聲如雷○潭龍嶺在府東北二十里登絕頂可望黎母諸山下有泉分西派俱西南流中

又有一泉湧出名曰卓錫泉又南岐嶺在府西南百六十里頂有大石盤迴十餘丈一名

石鼓嶺以山巔小石其聲如鼓也嶺之南接生黎地一統志云府南十里有瓊崖嶺其下

有古珠崖郡城址

○海

府北十里六曰海口港北接雷州府徐聞縣

境舟行一日可抵岸一名海口港西南風帆三日

北十里(云)即大海泛大船使西南風帆三日

夜至崖山門入江一日至新會縣或便風十日

日可徑達廣州志云海口港南岸有神應港

瀆名白沙津番船所集之地初港不通大舟

而海岸多風濤之虞宋淳熙中瓊帥王光祖

欲開而未遂忽颶風作自衝一港人皆以為

神應因名亦謂之白沙口宋祥興元年元何

里海涯畧地海外瓊州安撫趙與珞等率兵

拒之于白沙口援兵不至州民遂以州叛附

于元即此輿程記自白沙口渡海七十里而

至雷州府徐聞縣之杏

磊驛舊置白沙驛于此

南渡江

府東南南十里源發五指山臨高澄邁

定安三縣界會諸水至此北流至白沙

入于海又南渭溪在府南十六里水源有二

一出謝潭一出磨潭合流十餘里入南渡江

鄉人沿流築柵置車數十輛升水灌田

黎安水

城東三里源出黎母山北流入海志云

流入四郡界矣又府城東有峻靈潭周二百

里餘丈宗開寶八年知瓊州李易上言州南五

即此或曰潭蓋黎安山水所匯也○第一水

在府西三里繞流經縣西北一里之下田村

又北入海于城西潤流為首派因名又西去

十里有一湖六流入海謂之第二水又學前

水在府城西南志云府西南十五里有泉出

石竇間舊名龍泉東流西折而為篁溪又西

匯為石湖溉田千頃名曰西湖奇勝甲

于一郡以泉得名也歲久泉廢好事者濬之

名曰玉龍泉其下流為學前水東南流入于

南渡江又白石河志云在府城東南三

里溪高多白石因名西南流入南渡江

東湖 又府東十五里相傳昔本民居為風雨所陷

又南湖在府南五十里溉田

○清瀾鎮 在府西南有巡司洪武中置○大坡立營在

志云瓊山縣村崗凡百二十有六處又白沙

營在府北白沙港口防白沙東營芒竹三港

居缺峒 譚汝楫請兵討之次居缺峒敗賊兵賊

有九崗而居野居中為家大周百二十里草

木蒙密不可入汝楫先令萬人除道周其山

暮復以萬二千入街枚圍之樹柵三重密防

奔突明日出萬人楮其山布陳以待漸移柵

逼之復益柵數十重賊窮

感不知為計遂進兵車之

瓊臺驛

在府西北隅土城外自此而東七十里為賓寧驛又四十里為文昌驛東達萬

州之路也由瓊臺驛而西四十里為澄邁縣之西峯驛又西七十里為臨高縣之朱崖驛

為西南達儋崖二州之道○梁陳渡在府西南元至順元年黎獠叛乾寧界都鎮撫譚

汝楫沿江自南達至番誕渡置埃障守之明年賊發石山新村梁陳渡汝楫戰不勝三年

賊發乾寧西山界元帥閔軍水尾失利賊遂陷澄邁

澄邁縣

府西六十里西至臨高縣百十里漢苟中縣地屬珠崖郡隋置澄邁縣屬崖州唐因

之宋開寶五年改屬瓊州城邑考縣城歲化初始築土垣弘治元年魏以石正德七年增脩周

二里有奇編戶五十四里

○

曾口廢縣

縣南七十里本澄邁縣地唐貞觀十三年置曾口縣屬瓊州五代時南漢

省今其地
名博羅村

○澄邁山

縣東十五里縣以此名志云山特起一
峯若樹株然一名獨株山又文商山在

縣南二十里龍泉出其陽三峯在其陰一名
三峯嶺志云山南有鯉魚潭山穴泉湧瀦而

為潭溢
入新河

大勝嶺

縣西十里志云馬援破交趾嶠南悉平
因撫定珠厓調立城郭置井邑屯兵于

此故以大勝名其東為萬歲岡上有石如列
屏俗名聖石○石鼓嶺在縣南七十里嶺上

有二石扣之若鐘鼓然聲聞里許又縣西北
三十里有雲霄谷山幽地腴泉甘木茂為隱

處之
勝

○新安江

縣南六十里源出五指山歷臨高縣而
東入縣界又東達定安縣而入瓊山縣

境即南渡江之上流也。○澄江在縣東源出山谷間下流達新安江

○澄邁鎮 營在縣西北十里有巡司洪武中置又居便

地與瓊山縣居林居砂沙灣三洞黎相近也志云縣境村崗凡一百三十有七。○西峯岩

在縣東宋史政和間筦帥郭擘乞于澄邁置西峯岩臨高置定南峯以隘阻黎人由是道

路無梗即西峯驛也

臨高縣 府西百八十里西至儋州百九十里唐初

城周三里有奇

三年復屬崖州尋又來屬開元初改曰臨高縣宋元因之今編戶六十七里

○臨機廢縣 縣西二十里唐初置縣于此後改曰

縣城德三統八年創築壘石為固正間增脩固且更有奇

○畏耶山 縣西北十里山有獸如虎俚人呼為此

山在縣東南三十里脈自五指山北來至此

特起一峯高聳而圓若覆盆然又縣西南十

里有落雲嶺脈接那盆嶺坡蛇廻同拱縣治

○大江 縣南百八十里源出五指山流至此東流

又有灘神崗在縣南十九里江中得立巨石

旁有穴高高丈許

○田牌鎮 縣南二十里有巡司俱洪武中置○那零管在縣

南境又南有屯建營俱防生熟軍人劫路志云

三家末落烏石博白黃龍呂灣博頓等
八海港俱有兵民瞭望防賊船灣泊

定安縣 府南八十里東南至會同縣二百二十里
本瓊山縣地元至元三十一
年析置定安

縣屬瓊州天曆元年升為南建州
明初復為定安縣編戶三十四里

○廢忠州 在縣西南古獫境唐咸通五年遣兵擒
黎在縣西南古獫境唐咸通五年遣兵擒

廢元至元三十年元帥朱斌統兵深入黎巢
盡空明年于忠州故地置定安縣城邑考縣

城成化二年始議開築正德八年伐石甃砌
十四年工始竟十六年風雨圯壞尋復脩築

嘉靖二十四年增
脩城周且里有奇

○五指山 縣南四百里山有五峯極高大屹立如
人指據瓊崖浩萬之間為四州之望一

名黎母山或云黎女星嘗降此本名黎婺山
後為黎母云黎女環居山下內為生黎外

今城周三里有奇

四	由	其	不	三	自	六	之	兵	者	州	舉	巢	至	賊	且	于	為
路	黎	谿	過	百	府	百	自	威	嘗	黎	師	穴	元	臨	深	半	聚
交	峒	壑	二	里	治	里	府	削	以	復	徒	勒	二	瓊	生	空	聚
達	中	易	百	而	至	而	治	平	五	叛	攻	石	十	州	黎	其	山
廣	行	其	里	近	沙	遠	至	之	指	大	毀	五	八	據	之	下	巔
下	矣	險	若	俱	灣	此	崖	際	山	軍	巢	指	年	之	巢	猶	常
建	倍	阻	大	為	三	四	州	開	居	進	峒	山	黎	貞	人	洪	在
城	萬	假	集	坦	百	至	千	十	州	討	登	明	叛	元	迹	濛	雲
量	視	以	軍	途	里	徑	里	字	邑	直	黎	嘉	閩	五	罕	不	霧
地	此	數	民	矣	而	一	而	大	之	抵	婺	靖	里	辛	至	輯	中
置	其	月	土	遙	遙	之	近	路	中	巢	山	二	吉	州	唐	也	久
僮	工	而	兵	自	自	大	自	大	為	穴	巔	十	思	始	乾	聚	晴
就	則	瓊	通	中	崖	凡	崖	約	吾	而	二	年	等	復	封	黎	則
僅	又	崖	力	未	州	也	至	以	內	還	十	年	討	為	中	所	見
立	殺	之	合	開	至	細	萬	道	患	廣	八	之	唐	唐	黎	居	翠
屯	焉	路	作	通	羅	數	州	里	宜	記	年	空	境	毋	已	夫	浮
貯	可	相	相	處	合	之	州	計	于	議	崖	其	元	山	阻		

食以攻則取以守則固矣又云五指山下東
 南有陽春峒為郡境之中其南有油他香根
 竹茂竹擁諸崗西南有萬家羅活磨岸磨魁
 等村東有思河等峒東南有縱橫漸兌等峒
 北去定安東南出萬州陵水西北至儋州俱
 六日程惟西至昌化中阻大溪須浮筏乃濟
 初入自思河僅六日前半路頗崎
 嶇愈入愈衍其地皆可耕作也

邁本嶺而東北復峙一小岑為縣之南山蜿蜒

○建江縣北一里源出五指山自澄邁縣流入境

建州以江名也又思河水在縣南六流出五指
 山流經縣南境遠迤數百里復東南流入樂
 會縣界為萬泉江上流

○嶺背營在縣南志云縣境思河光螺崗水口嶺

背等村黎嘗構瓊山縣境內請黎為

因設南倫營防守嘉靖十三年勦平改設
今營又縣境諸黎村洞凡一百一十二

文昌縣

府東百六十里南至樂會縣百七十里漢
紫貝縣地屬朱崖郡後廢唐武德五年置

平昌縣屬崖州貞觀元年改曰文昌縣南漢
亦屬崖州宋改屬瓊州縣無城編戶十八里

紫貝廢縣

縣城北一里紫貝山下漢置縣治此
尋廢又平昌廢縣在縣西北志云本

武德縣隋置屬崖州唐改為平
昌縣後改曰文昌移于今治

玉陽山

縣北十里一名青山嶺林木青翠邑之
主山也其西曰蒼錫山又紫貝山在縣

北一里一名靈山嶺○銅鼓山在縣東北一
百里又抱虎山在縣東北百二十里皆以形
名似

七星山

縣北百五十里大海中有七峯相連一
名七洲洋山林木茂密下出淡泉航海

者必取汲于此山之東又有七星泉雖旱不涸○焚樓嶺在縣北百三十里枕海濱相傳

漢船樓將軍楊僕初渡海至此即焚其樓船以示士卒必死處恐誤志云縣東北五十里

東昆港水之北有眉丘一丘隆然深秀然延亘六七里中藏一丘狹而長若埭

文昌江

縣南一里一名南樵水志云江源有二一出縣境之蓮南山一出龍塘至縣南

一里合流又東南達清瀾港入海○清瀾港在縣東南三十里源出縣東下場溪西二處

合流至此與海潮相會而成港又舖前港在縣西百五十里商帆海船多集于此

舖前鎮

縣西北百五十里舖前港之東有巡司又青藍頭巡司在縣東一百里抱陵港

俱洪武中置○白延架營在縣西南防斬脚尚黎等賊志云縣境村崗凡三十有五處又

縣有舖前木欄抱虎七星港澳皆與瓊山連洋大海賊船易入撥軍瞭守

會與有文昌驛
三驛皆革

宿宰驛 南縣西北六十里又縣驛
南四十里有長岐驛

會同縣 府東南二百九十里東南至樂會縣六十
里本樂會縣地屬瓊州元至元三十年析

置會同縣城邑考縣舊無城周為欄周嘉靖三十
十年始甃石為垣周二里有奇編戶七里

○小祿山 縣西二十里下有澗水分二派灌田又
西十里曰西崖嶺峯高千仞頂有巨石

下有石龕○多異嶺在縣東南二十里以叢
石多異而名又縣東北三十里有文竄嶺亦

高峻

○天塘溪 縣北二十五里源出文昌縣果天塘嶺
流入境下流達樂會縣合萬泉江又縣

南有大塘水源出黎母山分流
經縣南瀆為巨塘資以溉田

○調置鎮 縣東南十五里有巡司洪武中置○永
豐驛與程記亦在縣北自文昌縣之長

一
十

岐驛五十五里而至永豐驛又四十里至
溫泉驛又四十五里為萬州界之多陳驛

樂會縣 府東南三百五里西至南萬州八十里唐
顯慶五年置縣屬瓊州宋大觀三年改屬

萬安軍尋復舊縣無
城今編戶十二里

○陰陽山 縣東北一里山形奇偶相生因名又縣
東二里有雷朴山小山特起在萬泉河

南曾有雷擊其山石因名又香爐山在縣南
二里突起一小峰諸峯羅列交拱○金牛山

在縣東南十五里峻聳插空俯視諸山皆如
培塿海航望此以為表識又白石山在縣西

四十里山脉綿亘脊
立高峯頂有巨石

風門嶺 縣西南七十里嶺路高峻深布懸流為
諸黎出入咽喉之所又三山神嶺在縣

東南十里嶺上有泉曰金牛井四時不涸○
龍見石在縣西北十五里狀如龍首山脊半

龍里許皆黑石峻增疊出若
鱗然黎盆水遠其前

○萬泉河 縣西北二十五里亦曰萬泉江源出五指山入定安縣界為思河水又東南流

至縣西分二支繞縣治後經雷朴山下而復合中有印山屹立若浮印然周遭有沙護之

亦名應山與雷朴山對峙出博教港入大海志云萬泉河納會同諸縣眾水之流因名又昔

人嘗飲馬于此亦名飲馬河

溫泉河 縣南十里志云河自西黎山縱橫尚流源經縣西果達縣西南温湯舖轉流

至東北博教港入海

○猪毋營 在縣西南防守加畧中心寺村生熟黎又有沙牛堤營防葵根水口寺村黎皆

撥民兵戍守志云縣境村崗凡五十有三處

儋州 府西南三百七十里東西南傷海至崖州五百八十里北至海岸五十里

古百越地漢置儋耳郡 茂陵書郡去長安七千三百三十五里 始

元中省入珠崖郡後漢屬合浦郡 志云時為珠崖縣地 晉

宋以後皆為荒徼蕭梁 崖州及 珠崖郡隋初屬崖

州大業初 復為 珠崖郡 隋志州郡皆治義倫縣即今州治也元和志舊

唐書皆云隋置儋耳郡于此蓋新統置 唐武德五年置儋州天寶初

曰昌化郡乾元初復曰儋州南漢因之宋仍為

儋州熙寧六年改曰昌化軍紹興六年軍廢屬

瓊州十四年復置軍尋改曰南寧元因之明

洪武初復曰倍州正統五年以州治宜倫縣省

入編戶四領縣一今因之

州外濱瀛海內扼黎程翼帶瓊崖互為唇齒

○宜倫廢縣

今州治梁置義倫縣為珠崖郡治隋因之唐為倍州治宋太平興國初避

諱改曰宜倫仍為州治熙寧中為昌化軍治紹興中又為南寧軍治元因之明廢城邑

考舊州城在州西北三十里地名南灘浦相傳漢樓船將軍楊僕所築亦謂之倍耳城梁

置義倫縣亦治此隋末遷于高坡即今治也

●洪武六年始築石城緣城為濠後常脩治有門四城周二里有奇

富羅廢縣

在州西南本漢倍耳縣地隋置昆善縣屬崖州唐武德五年改曰富羅縣

三

屬倍州南漢廢○洛陽廢縣在州東南志云
 唐乾元中置在黎峒中屬倍州後移置州城
 下宗省入宜倫縣志云州南有滎陽廢縣唐
 天寶初置尋廢為滎陽鎮今考新舊唐書皆
 不載

○松林山 州北二十里隋志謂之藤山一名松林
 嶺圓頂下垂中有石叢縣之主山也又

州東北六十里有輔龍山谷名抱社嶺○黎
 毗山在州西北四十里近黎毋山谷呼為那

細嶺又州西四十里有德義山
 谷呼黎曉山頂有巨石若叢

馬蝗山 州東三十里以形似名俗傳漢將曾屯
 兵于此蓋其地嘗為戰場也○龍門嶺

在州西北三十里海岸夾起石峯兩趾奔海
 其狀若門可以泊舟嶺上又有石穴中虛通

海風出其中名曰
 風門內容數十人

○海州西四十餘里一名瓊海中東去州五十里

海州西四十餘里一名瓊海中東去州五十里

合會海潮成港復南經羊浦入海志云滄水

昌江州舊為昌北軍也西近瀕海

白馬井趙州西南三十里相傳唐咸通中辛傅李

斯境以足距沙清泉湧出因名一名滄沿井

滄水中得之俚人呼竹為滄沿故名

○鎮南鎮州西南三十里有巡司又州西南八十

五年七方尙黎符那南叛官軍討之憑險阻

十三

落賀洲并平其黨姜花等峒志
示州境村崗凡二百有九處

歸善驛

州東四十里又鎮南巡司西有田頭驛
安海巡司西有大村驛與程記州城外

有古僭驛又由歸善驛而東六十里為臨高
縣之珠崖驛大村驛而南三十里為天負驛

又四十里為昌化縣之昌江
驛此州境連瓊崖之道也

昌化縣

州南二百九十里南至崖州感恩縣七十
里漢為至來縣屬僭耳郡後廢隋置昌化

縣屬崖州唐屬僭州宋因之熙寧六年省入宜
倫縣元豐三年復置屬昌化軍尋屬南寧軍

城屬僭州縣無
城編戶九里

○吉安廢縣

在縣北隋置吉安縣屬崖州唐初廢
貞觀元年析昌化縣復置屬僭州乾

元後
省

○峻靈山

縣北十里本名朝明山一名神嶺山

有落膊岡其旁石如冠帽人呼為山

胎膊南漢封其神為鎮海廣德王宋元豐五

年改封為峻靈王山因以名海航往來恒泊

○昌江

縣南十里源出五指山西北流匯犀川之

水至縣東南侯村分南北二流南江西流

經赤坎村而南出會海潮成港一名南崖江

又名三家港北江北流繞縣南又西流至泥

○德霞寨

在縣東南地勢平衍建城邑既而中止

十五

二十八年黎復叛議者復請建城於此據其膏腴仍由德霞沿溪水以達縣治志云縣境村崗凡三十三處○大南驛與城記云在縣南自縣之昌江驛四十里而至大南驛又七十里至感恩縣之縣門驛

萬州 府東南四百七十里西南至崖州三百六十里東至海岸三十里

漢朱崖郡地隋崖州地唐初因之龍朔二年析

置萬安州天寶初曰萬安郡至德二載改為萬

全郡乾元初復曰萬安州南漢因之宋仍曰萬

安州 亦曰萬 熙寧七年改萬安軍紹興六年軍

廢屬瓊州十三年復置軍元因之明洪武初

改為萬州正統五年以州治萬安縣省入

里領縣一今因之

州控臨大海雄峙東隅瓊崖之指臂也

○萬安廢縣 今州治唐初為崖州文昌縣地貞觀

屬崖州龍朔中為萬安州治開元九年州從

治陵水縣屬焉至德二載改縣曰萬全貞元

初復為州治尋復曰萬安縣宋亦為萬安軍

治紹興中軍廢改縣曰萬寧尋復置軍縣亦

仍舊元仍曰萬安縣明廢城邑考州城宋

紹定間築甃以磚瓦廣袤不過半里歷久頽

圮元時上酋鄭寬攝州事因舊址甃砌城

明武七年始展拓舊城成化七年將築環城

為池初有門四後塞北門

富雲廢縣

在州西南又南有博遠廢縣俱唐貞觀五年析文昌縣置屬瓊州尋屬崖

州龍朔中屬萬安州唐末廢

○赤隴山

州東南三十里又獨洲山在州東南五十里名東龍山又獨洲山在州東南五十里

海中風帆半日可達峯勢插天周圍五十里有田穀而鳥多鸚鵡獸多狸○六連山在

州北六十里山脉接黎母山六峰突起峻拔連續起伏三十里志以為州之主山也中多

鹿瘡一名鹿市山弘治十七年官軍討鷓鴣啼龍吟洞諸叛黎賊多匿于壇口村六連山

麓官軍遇伏敗績

南陵山

州西南二十里南有大溪流繞岡阜又劍門嶺在州西南十里勢如劍鋒卓然

對峙又東山嶺在州東七里嶺之陽有巨石聳立又有華封維石二叢流泉清冽為州之

勝志云州東北百生
濱海又有金牛嶺

○金仙水

流經東山嶺轉北入小海港達于海繞

呼仙河溪又大溪水在州南十里源亦發黎
毋山繞流經此下流入海又南陵水在州西

南二里都封水在州西南三十里其下流俱
匯大溪入海嘉靖二十年官兵禦叛黎敗績

于多崩江河或曰
即都封之訛也

小海港

州東北二十里港口有二小石山南
北對峙如門海船往來取道于此

○蓮塘鎮

州東三十里有巡司○苗芋營在州西
北防鷓鴣嶼等村崗黎家為襟要又南

頭營在州西其相近有黃坎改體抱打羅透
表羅眉無俗等村黎為患特設官兵戍守志

云州北有沙牛堤營防迤北龍吟青山與樂
會縣縱橫崗蔡根水口等村諸黎今亦見樂

身身身身

會縣又取北營在州西南防州境與陵水縣合界午嶺海灣路口諸黎又有鎮南營在州

東南其相近有南港蓮塘蓮岐大塘新潭諸港澳俱海寂出沒處設兵瞭守宋志州境有

買扶諸峒黎舊嘗梗化端平初効順今州境村崗凡九十有三

岐峒在州西北岐人所居岐人又在生黎之外亦有生黎二種居五指山中歷代不宿黎

人之懼之隋志所謂色也永樂三年嘗設土官統之尋革弘治中始為寂正德七年官軍討

之不克嘉靖以來常為寂果黃佐曰黎外有岐黎所墮者岐也生岐疆界由瓊抵崖不過

三百餘里自僭達萬不過二日餘程候彼三八月饑荒分兵四面開示信義從必聽從乘

此開路可立衙門岐既從而黎伏矣

多陳驛又州東東北四十五里與程記州城城北有萬全驛

里接會同縣
界之溫泉驛

陵水縣 隋州南六十里西至崖州二百九十里志云
隋大業六年置縣屬珠崖郡今隋志不載

蓋唐初所置也本屬振州龍朔中改為萬安州
宗初因之熙寧七年省入萬安縣為陵水鎮元

豐三年復置縣興六年改隸瓊州十三
幸復來屬元因之縣無城今編戶九里

○獨秀山 縣西南一里一岑突起亦名文華山又
小五指山在縣西南百里生黎崗中與

崖州接界脈接黎母山挺立數岑黎入環居
其下有溫泉即嶺脚二洞外險而內坦嘉靖二

十八年科臣鄭廷鵠言溫泉即嶺脚竇萬州陵
水之衝大軍攻黎賊必合二崗以擾我陵水

苗分奇兵出此使二崗賊自救不暇然後大
兵直擣崖賊巢穴黨渙勢分可以得志是也

○博吉山在縣東二十里山下有博吉水又聲
山在縣東八十里山中虛谷與人聲相應因

名又加枕山在縣西境弘治十三年黎亭峒黎陳那洋等作亂官軍討之至加枕山進至

大播山

多雲嶺 縣南十里一各靈山峻拔雲常覆其

半日周圍數十里西石對峙如人上有淡水海船多就汲焉

○大河 縣東二里源出五指山遠流經此有古博渡南流至縣南十五里與海潮會曰

水口港遠近羣川悉由此入海○陵柵水在縣東北十五里一名陵柵水又博吉水在縣

東二十里亦出五指山繞石山間東南流合泉俱至水口港入海又有都籠水在縣西

南二十里東入大河水

○牛嶺鎮 縣北二十里有巡司通志司在萬州陵水間為海灣平陽之地多盜賊為腹心

患司南有地名南崗議建鎮南營于此增設
官兵并遷牛嶺司佐之司北有地名楊梅議
建取北營于此亦增設官兵并遷蓮塘巡司
佐之庶官民商旅往來可以無患云海防志

縣舊有苗
山巡司

絡繹營

在縣西北向有設官兵防桃油信脉山澗打
繹朝纏凡遊等村黎又有鴨塘營防壽

山蘆嶺諸黎家險要又合水營在縣西其相
近有白水田奉番私居那龍等村黎為患特

設官兵戍守志云縣境村崗凡三十處又縣
東南有水口黎菴等港門海筏易入皆撥兵

瞭守

烏石驛

縣西四十里又西驛會典又有順潮驛與烏石俱革

崖州

府南一千四百一十里南至海岸四十里西
北至儋州五百八十里東北至萬州三百六

十里

漢珠崖郡地後漢屬合浦郡蕭梁亦屬珠崖郡

隋屬崖州大業中置臨振郡

杜佑劉昫皆云隋置今隋志不載

唐武德五年置振州天寶初曰延德郡又改為寧遠郡乾元初

復為振州宋改為崖州

亦曰珠崖郡宋白曰開寶六年割瀋崖州地屬

瓊州而改振州為崖州是也

熙寧六年改為朱崖軍紹興六

年軍廢屬瓊州十三年復置改曰吉陽軍元因

之明復為崖州正統五年以州治寧遠縣省

入編戶十領縣一今因之

州山林環遶黎獠錯雜屹峙海濱寂為艱遠嶺

表之絕徼溟南之與區也嶺表異錄云自瓊至

鱗次水流其間或相去二三尺近似元設可躡

過或失則乘而流而下云

○寧遠廢縣今州治隋置縣屬崖州唐為振州治

為吉陽軍治●明省城邑考州舊無坑僅以

木柵備寇宋慶元四年始築土城紹定六年

●甃以磚瓦周圍僅一里餘元元統初脩葺

●洪武九年增脩十七年因舊址築明年

甃以磚石環城為濠成化十二年復脩治于

濠斬周圍植刺竹弘治二年以後屢經脩葺

今城周三里

延德廢縣

州西百五十里隋置縣屬崖州南漢初縣

廢宋崇寧五年復置延德縣于朱崖軍黃流

白沙側浪之間大觀初又增置延德軍復置

倚郭縣曰通通遠縣為初軍廢省延德縣入感

思縣又廢通通遠鎮為鎮隸朱崖軍六年復置

延德若又改通通遠鎮為若元俱廢通志延德

廢縣在今白沙舖西南又吉陽廢縣在州西

北百里唐貞觀二年析延德縣置屬振州南

漢因之宋屬崖州熙寧六年廢為藤橋鎮隸

瓊州紹興六年復置縣元初廢志云州

西百里有樂羅廢縣漢置今為樂羅村

臨川廢縣

州東南百三十里劉昫曰隋所置縣

置隋開皇十年以臨振縣賜高涼洗夫人為湯

沐邑即此後廢出葉中置臨振郡唐曰臨

川縣屬振州南漢廢入寧遠縣宋為臨川鎮

鎮東北有故鹽場亦亦置又落屯廢縣在縣

東五十里新唐書唐天寶後置屬振州南漢廢

○南山

州南十里辟立枕海為州屏障石邊一穴出泉清冷名萬仞泉元王士熙嘗更名為

鼇山又南十里曰釣臺山中有試劍峯又有

巖曰大洞天巖前瞰大海後環曲港峭壁在

南小洞附北巖之西北復有二巖曰小洞天

巖外臨海有平石可坐而釣謂之釣臺志云

小洞天在州西南十里海濱○登島山在縣

西南十五里亦峭枕海又州東南十五里有

石版山傍有橫石

平如砥周圍數丈

迴風嶺

州東北百二十里以迴風不過此嶺而名又大橫嶺在州西十里嶺高峻下有

路北入黎果志云州北十里有報福嶺以土

人遇旱禱雨于此而名又州北三里為馬鞍

山五里為豺狼嶺皆以形似名○落筆峒在

州東百里石屏峭立上有石門中有二石形

平

二具系身

身

身

如懸筆其東復有石洞外
窄內寬中有井源與海通

○海州西五十里有龍樓灣海水灣旋二里昔有
龍樓于此又州南亦濱海海濱餘錄海面北

百里外有石塘北之海水特高八九尺海樣
必遠避而行暑一墜即不能出其南波流甚

息舟入迴溜中罕得脫者又有鬼笈灘舟行
至此必以米飯擲之而後過宗天禧二年占

城使言國人詣廣州或風漂船至石塘
即累歲不達石塘在崖州海面七百里

大河水在州城北源出五指山東流轉西遠州

北三里外南北流以入于海今名外流處為

三汊河又臨川水在州東百三十里源亦出

黎母山外兩派前後夫流南入海廣臨川縣
以此水名○木飲川在州境固陽雜俎朱崖

有一島居民甚眾而地無井海水特鹹取草
木汁飲之因名又瑤瑁欄在州東南五十里海

邊有巨石數十丈如屋宇時東
明甫者鑿石為欄以養瑤瑁云

南溝 在州城南城北又有北溝
明正德十四年知州事陳堯以州城環溪系流南北溪

外皆民田乃鑿二溝于溪之上流南溝延袤
五里北溝延袤五里溝成旁通曲引元燥之

地皆成沃壤

○藤橋鎮 州東二百二十里有巡司又通遠巡司志

云在州北黃流村即鳳嶺下○合水營在州
東與陵水縣接壤又牙力營在州東北昔時

增置官軍防羅治千家多濶等黎賊嘉清二

十一年大征遺黨無幾今營廢志云州東南

濱海有榆林牙狼不頭利相玳瑁洲

等港澳俱海寇窺伺處向據軍瞭守

羅活寨 在州東北其地膏腴黎賊常據此曰羅

活寨 嘉靖二十八年黎叛議者謂當于

一ノ具系具

耳

羅活等處建立州縣設畊屯且由羅活歷斬開路以達安定使道路四達以備奸萌云志

云州境村崗凡九十有二其冢強者曰羅活曰抱宥曰多澗曰千家而千家尤密適官道

為諸黎門戶成化末嘗征服之云德初復橫尋討平之于是州境少事

義寧驛

在州城西又西北七十里志云州東藤都許驛在州東百八十里

橋村有太平驛又潮源驛名勝志云在州城外自會城至此凡二十五里東去陵

水縣陸路三百里與程記云由感恩縣驛八十里至甘泉驛又南八十里至義寧驛

東行六十里為德化驛又東百里為潮源驛似有誤

感恩縣

州西北三百二十里北至儋州昌化縣七

感恩縣屬崖州唐屬儋州宋初因之熙寧六年元豐四年復置屬昌化軍尋屬南寧軍元因

之德初明初屬儋州。統五年改今屬始築土城。正

○廣鎮州

縣東北七十里。宋大觀初蔡京議開邊。知桂州王祖道言黎人願為王民請于

黎毋山。立鎮州。又置倚郭縣曰鎮寧。賜軍

額曰靜海。未幾廢。○九龍廢縣。通志云在縣

東九龍山下。漢置後廢。

○感勞山

縣北十里。山南有平坡。相傳大軍平黎。曾至此。鄉人感其德而勞之。因名山。之

陰感息水出焉。隋以水名縣。○息風山在縣

東南十五里。中有臣穴。深不可測。每颶風作

黎人禱之。則止。

小黎毋山

縣東百五十里。脉接黎毋山。至此危

居其下。元時討叛黎嘗駐軍于此。今石刻猶

存。又黎虞山在縣東五十里。山高廣。黎人虞

山

三

二月身卷

嶺處也○抱透巖在縣東北五十里巖在山巔口僅二尺許內濶如巨室黎人常蒞殺泉

于此志云縣東北七十里有虞山石鼓在廣鎮州城之東河中鼓圓六尺殼如空瓊元軍

討叛黎嘗至此又魚鱗洲洞在州北七十里海濱特起一岑上有石洞重疊狀如魚鱗

○海縣西南四十里有石排港巨石排列海濱灣環里許可泊舟祝穆曰江浙之潮皆有定候

欽廉之潮則朔望大潮謂之汛水餘日之潮謂之小水瓊海之潮半月東流半月西流潮

之大小係長短星不係月之盈虧也

南龍江縣東北五里源出黎母山流經此感恩水流入焉又遠流經縣治而西會潮成

港入海兩岸皆巨石深不可測又延澄江在縣東北四十里源亦出黎母山流經此有透

道嶺江遠其下又西南流會潮成港一名白沙港○南湘江在縣南三十里源亦出黎母

舊有縣門驛
今章

山分而為二
一經南港鋪西
流至縣南復
會潮入海為

○延德鎮 縣東南八十里 有巡司 因廢延德縣而

志云縣有南港嶺頭白沙南北溝諸

官兵防諸黎賊縣境村洞蓋四十有一也

黎港在縣西北縣南又有拖駕(白)港(沙)

灣皆濱海水深寂船易入置撥兵哨守云

附見

海南衛 在府治西洪武五年置○儋州守禦千

州守禦千戶所在萬州治西洪武七年置

又崖州守禦千戶所在崖州治西洪武二十

七年置俱隸海南衛

清瀾守禦千戶所 在文昌縣東南三十里西北去

一、身系身

身

身

四年建創築磚城周五里又昌化守禦千戶
 所在昌化縣北十里東北去衛治六百六十
 里洪武二十四年建始築土城三十年麓以
 磚石永樂中以倭寇屢侵復增備正統十年
 又緣城鑿池今城周三里有奇○南山守禦
 千戶所在陵水縣西南去衛五百六十里洪
 武二十七年置于南山港西植木為柵永樂
 十六年以倭寇屢侵沙土卑薄木柵難固乃
 改築城于馬鞍山之北麓以磚石成化四年
 復加脩葺環城有池周不及二里已上諸所
 俱隸海
 南衛



廣西方輿紀要叙



廣西之地不必無所事於天下然欲保據一隅幸
天下之不為我患則執有所不能何也始六之嶠
吾境內之險也桂嶺左右可飛越者不一悉棧嶺
嶠之村浮湘水而下席捲衡水風趣長沙湖南一
傾則湖北必動、湖北則中原之聲執通矣昔人
言用閩浙不如用粵東用粵東不如用粵西何也
其所出之途易而湖南之險與我共之也昔者黃
巢肆禍轉入廣南議者謂廣南繁富山嶺間阻賊

心欲藉以自固勢且不能驟出惟高駢冒言于朝
請敕荆南鎮將守桂梧昭永四州之險不聽既而
賊從桂州編筏浮湘水歷衡永抵潭州欲徑上襄
陽不果乃逾江而東又渡淮而北入東都陷長安
禍乃遍于天下問其發軔之始則桂州也嘗古元
良合台從雲南入交趾可謂輿遠之至矣一旦從
交趾而北破橫山進陷賓州象州入靜江遂踰嶺
而進破沅辰戰於潭州城下與其淮北之師聲援
相接也繼又越湖北渡江而去當是時宋人戰成

之兵不下數十萬而敵之出沒常若無人之境是則善用兵者交趾且可以厯湖湘涉江淮也況其為粵西乎吾故曰所出之途易也然則粵西何以不可守曰以粵西守則形見勢屈敵之加兵數道而至則我必困矣昔者尉佗兼有粵西其後牂牁離水之師入而屈于漢李襲志堅守始安卒并于蕭銑劉士政保靜江而馬殷取之繼又為南漢所奪宋潘美南伐由道州而進克富川拔賀州而昭州桂州次第舉矣馬堅宋名將也拮据靜江而卒

一、二、三、四、五、六、七、八、九、十、十一、十二、十三、十四、十五、十六、十七、十八、十九、二十、二十一、二十二、二十三、二十四、二十五、二十六、二十七、二十八、二十九、三十、三十一、三十二、三十三、三十四、三十五、三十六、三十七、三十八、三十九、四十、四十一、四十二、四十三、四十四、四十五、四十六、四十七、四十八、四十九、五十、五十一、五十二、五十三、五十四、五十五、五十六、五十七、五十八、五十九、六十、六十一、六十二、六十三、六十四、六十五、六十六、六十七、六十八、六十九、七十、七十一、七十二、七十三、七十四、七十五、七十六、七十七、七十八、七十九、八十、八十一、八十二、八十三、八十四、八十五、八十六、八十七、八十八、八十九、九十、九十一、九十二、九十三、九十四、九十五、九十六、九十七、九十八、九十九、一百

叙二

七四一

為蒙古所陷明初取廣西楊璟由永州而入南攻
靜江廉永忠則自廣州抵梧州由平樂以趣靜江
靜江下而西江谿峒且望風款伏矣吾未見以廣
西而能倨強自雄使敵不能至城下即至而猶保
其境內者也然則何以策廣西曰廣西者圖之間
暇之時則有濟謀之倉卒之頃則無及也往者中
原多難時兩粵猶稱樂土誠得一深識遠慮有志
於天下事者周旋其間埭江上下田土膏腴耕屯
可以足食也其民與蠻徭雜處慣歷險阻便習弓

弩訓練可以足兵也兵食既足隱然有以持天下
之後事變既至則從容應之不惟覆敵於境上而
已遠之可以擊楫江淮近亦可以揚鞭荆楚東南
半壁猶足有為何至跼蹐邊陲坐待滅亡也哉或
曰為廣西計亦極難耳昔人言廣西之境大約狼
人半之獠種三之民居二之以區々二分之民介
蠻夷之中一有舉動掣肘隨至未暇為遠謀也曰
不然當秦之季五嶺以南草昧方闢耳尉佗自稱
蠻夷大長是也然佗猶能以兵威邊財物賂遺闔

叙三

越西甌駱後屬焉故以漢之強大而佗猶能與抗
今誠奉天子之命開府粵西以奔走封內蠻狼猺
種何不可以為吾用吾以信義先之財賞驅之威
令制之部伍明賞罰當西江酋長必率先趨命而
猺種之材能者吾亦擇而官之使習率其種落以
供我之驅使則勝兵十萬可得也昔猺賊作亂官
兵討之其人善登巖岨攀緣樹木捷如猿猱追襲
所不能及又善制毒矢發族必中中者輒斃官軍
憚之今以向之為吾患者轉為吾用駕馭有方樞

機在握相時之宜併力北向敵猶敢當其鋒哉不
此之為而顧從容嘯傲如承平故事迨夫始安之
嶠已踰嚴關之戍已遁而會城之人尚處堂晏如
嗚呼是猶刀俎在前以腰領畀之而已矣天下事
其孰任之哉

續修四庫全書 史部 地理類

大清一統志



卷

七四六

聯珠堂

讀史方輿紀要



廣西一

禹貢荊州南徼地商周時皆為蠻夷國所謂百越

地也亦謂之南越

杜佑曰南越亦曰蠻越戰國時吳起相楚南并蠻越是其屬

有甌越雜越種類甚蕃故曰百越後又謂之揚越今詳見廣東其在天文則翼軫

分野也秦始皇平南越此為桂林象郡地秦末趙

陀兼據此漢元鼎六年討平之改置蒼梧鬱林二郡屬交州其地

又分屬荊州後漢因之三國時屬于吳此為荊州及

廣州地晉時属于廣州

永和初割始安臨賀二郡属湘州咸和四年復故義

熙八年復属湘州十三年復故

宋属湘廣二州齊梁因之隋属揚

州部而不詳所統隋末為蕭銑所據唐討平之貞

觀初属嶺南道咸通三年始分為嶺南西道治邕

唐末属于湖南馬氏五代周廣順初属于南漢宋

初属廣南路至道三年分為廣南西路

治桂元初置

廣西等道宣慰司隸湖廣行省至正中始分置廣

西等處行中書省國朝洪武九年改置廣西等處

承宣布政使司領府十一

內羈縻州四十七

方鎮表開羅漢
置桂管經畧使治
桂州天竺十四縣置邕
管經畧使治邕州
容管經畧使治容
州三管俱属嶺
南道乾元二年分
邕管為節度使
上元二年罷或通
三年又升邕管為
廣南西道節度
仍治邕州

糜者三縣五十三內羈糜者八又羈糜長官司四總一
千一百八十三夏秋二稅約四而藩封衛所諸司
十三萬一千三百六十石有奇

藩封一

靖江高從孫封桂林

桂林府屬州二縣七

臨桂縣附郭興安縣 靈川縣

陽朔縣

全州領縣一

灌陽縣

永寧州 領縣二

永福縣 義寧縣

平樂府 屬州一 縣七

平樂縣 附郭 恭城縣 富川縣

賀縣 荔浦縣 脩仁縣

昭平縣

永安州 五屯守禦千戶所附見

梧州府 屬州一 縣九

蒼梧縣 附郭 藤縣 容縣

岑溪縣 懷集縣

鬱林州

博白縣 北流縣 陸川縣

興業縣

潯州府 屬州一 縣三

桂平縣 附郭 平南縣 貴縣

柳州府 屬州二 縣七

馬平縣 附郭 洛容縣 柳城縣

三

羅城縣

懷遠縣

駐縣

來賓縣

象州 領縣一

武宣縣

賓州 領縣二

遷江縣

上林縣

南丹衛遷江屯田千戶所附見

慶遠府

屬州四

縣五

宜山縣

附郭

天河縣

河池州

領縣二

思恩縣

荔波縣

南丹州

東蘭州

那地州 領縣一 長官司二

忻城縣

永順長官司

永定長官司

河池守禦千戶所附見

南寧府 屬州七 縣三

宣化縣

附郭隆安縣

橫州 領縣一

永淳縣

新寧州

上思州

歸德州

果化州

忠州

下雷州

馴象衛
附見

太平府 屬州十八 縣三

崇善縣 附郭

左州

養利州

永康州

上石西州

太平州

思城州

安平州

萬承州

全茗州

鎮遠州

思同州

茗盈州

龍英州

結安州

結倫州

都結州

上下凍州

思明州

續修四庫全書

丁

陀陵縣

羅陽縣

思恩軍民府 屬縣一

武緣縣

鎮安府

直隸歸順州

思明府 屬州一

下石西州

祿州西平州附見

直隸田州 屬縣一

上林縣

恩城州上隆州附見

六

二 具 系 日 身 一 身

直隸 泗城州 屬縣一

程縣

直隸 利州

直隸 奉議州

直隸 向武州 屬縣一

富勞縣

直隸 都康州

直隸 江州 屬縣一

羅白縣

身 身 身 身 身

直隸 思陵州

直隸 龍州

直隸 憑祥州

直隸 上林長官司

直隸 安隆長官司

東達湘水

湘水出桂林府興安縣南九十里之海陽山逕全州南而東北流入湖廣永州府境出湘水則湖南之地在襟帶間矣

七

南控交趾

自南寧府南及太平府鎮安府思明府以及思陵州龍州憑祥州之西境南境皆與交趾界接西接滇黔

自泗城州而西出上林安隆二長官司俱接雲南廣南府界由泗城州而北則達貴州之永寧州又自利州北境以迄慶遠府之北柳州府之西北皆與貴州接壤也

北逾五嶺

五嶺在廣西北境者二自湖廣道州入平樂府

賀縣者萌渚嶺也自全州入桂林府者越城嶺

也全州舊屬湖南蓋廣西之地實踰嶺而北矣

詳見下

其名山則有越城嶺萌渚嶺附

越城嶺在桂林府興安縣北三里一名臨源嶺

亦曰始安嶠通典五嶺以次而西其第五嶺曰

越城嶺在始安郡北零陵郡南蓋自衡山以南

東窮于海皆一山之限耳漢武帝元鼎中遣路

博德出桂陽下湟水路蓋出于此後漢建初八

年鄭弘為大司農舊交趾七郡貢獻轉運皆從

東治汎海而至

東治今福
建侯官縣

風波艱阻沉溺相係

弘奏開零陵桂陽嶠道自是遂為通路建安十

六年交州刺史賴恭自廣信

州今梧
州府

合兵出零陵

憇于越城嶺却步臨即此嶺也水經注瀘水與

湘水出海陽山而今源湘瀘之間陸地廣百餘

步謂之始安嶠亦曰越城嶠者是也又其地臨

湘瀘二水之源亦謂之臨源嶺又謂之全義嶺

以興安縣本唐光化二年靜海劉士政以馬巖
名全義也

悉定嶺北地大懼遣將蘇可璠屯全義嶺備之
為馬巖將秦彦暉所破後唐清泰三年楚王馬
希範疑其弟靜江帥希杲會漢兵侵蒙桂二州
遂自帥軍如桂州踰全義嶺而南名為禦漢寶
以防希杲也王氏曰從來越全義則已奪桂州
之險蓋粵西之咽喉寶自全義嶺操之其在平
樂府賀縣東北二百里者曰萌渚嶺萌亦與湖
作此
廣永州府道州江華縣接界盤峙百餘里其水

皆南北分流亦曰萌渚嶠亦曰臨賀嶺亦曰白
芒嶺亦曰桂嶺廣州記五嶺一曰臨賀丹鉛錄
萌渚之嶠在臨賀即此矣晉建興初荊州刺史
陶侃擊杜弼于此隋開皇十七年桂州李世賢
反詔虞慶則討平之將還潭州臨桂嶺觀眺山
川形勢曰此城險固加以足糧若守得其人攻
不可拔為怨者誣以謀反坐死宋開寶三年潘美擊劉鋹
自臨賀而南紹興三年犀盜曹成據道賀二州
岳飛討之退破之於賀州成乃自桂嶺置砦至

北麓、嶺連控阨道以衆十萬守蓬頭嶺既而飛
登桂嶺破之成奔連州又走邵州蓋北麓蓬頭
二嶺俱與桂嶺相接也

勾漏山

勾漏山在梧州府鬱林州北流縣東北十五里
平川中有石岑千百皆矗立特起其巖穴勾曲
穿漏因名容縣之都嶠潯州府貴平縣之白石
其林麓皆相接也山之勝者曰晉槩巖、如覆
釜洞穴當其前巖之西曰獨秀巖洞門弘邃中

有石室容數千人巖東五里許有白沙洞縱廣

一頃高數十仞下有涸井數處皆舊時採砂處

其沙獨白因名其相近者曰玉虛洞

俗名忘經
窰觀衝洞

洞中虛明瑩潔有雲從洞中出則雨風從洞出

則霽洞西南有巫山寨規圍二頃絕壁千仞圍

環左右者凡十有二峯寨之北曰玉田洞、

三門中門既廣可入中甬石田數丘田中積水

無間冬夏涸之南半里為玉田寨高十餘仞其

深莫測北流為二池中有小島其南潛流北出

則溢入大江又西北曰寶圭洞為勾漏之正洞
有石室三道書以為第二十二洞天也寶圭之
西則為勾漏洞其旁又有龍潭太陽太陰諸洞
皆洞之支出者也志云勾漏洞天四面石山回
繞其中忽開平野數里洞在地上不煩登陟外
微敞豁中有暗溪穿貫而入與北流水合其泉
味者則為白沙洞祝穆云勾漏甲于天下而白
沙又為勾漏第一也

其大川則有瀛江

○漢志注瀕水出零陵縣陽山東南至廣信入鬱行九百里

瀕江與湘江同源出桂林府興安縣海陽山東
 北流至興安縣北醴為二流瀕水則從零渠南
 出繞桂林府城而南流岸旁數山或扼其衝或
 遮其去故間有亂石沙渚處清淺為灘湛碧為
 潭餘鮮深至一二丈俯視水中草石洞然清澈
 無翳也志云瀕水上流謂之靈渠自興安縣而
 南有丰門上下六十里昔秦成五嶺命史祿鑿
 渠以通州楫漢滅南越使歸義越侯嚴為戈船
 將軍出零陵下瀕水又東漢建武十七年馬援

討徵側因史祿脩渠開湘水六十里以通餽餉
後江水潰毀渠遂欽以淺唐寶曆初觀察使李渤
立斗門以通漕舟自是累加脩濬或謂之埭江
新唐書景龍中王峻都督桂州因埭江開屯田
數千頃以息轉輸又咸通五年安南為南詔所
陷諸道兵屯聚嶺南江西湖南餽運皆沂湘江
入零渠灘水勞費艱澁諸軍乏食有潤州人陳
磻石請自福建運米汎海不一月至廣州從之
諸軍食始足九年桂州刺史魚孟威因大脩靈

渠增置斗門渠復通利宋初計使邊訥復修之
嘉祐四年提刑李師中更加濬治今自靈川縣
而南亦曰靈江又曰融江入臨桂界亦曰桂江
亦曰始安江又經陽朔縣東而入平樂府界亦
名府江自平樂而南經昭平縣西以入于梧州
界平樂舊志云府江北抵桂林南連梧州上下
八百餘里西廣舟船必繇之路其西岸山勢巒
削樹木叢密苗賊往往據險出沒致江道阻塞
雖調兵征剿而林菁深窳不能盡殄也

府江自

桂林達梧州亘五百餘里為廣右咽喉東岸連
 富川賀縣北抵恭城西岸連脩仁荔浦南抵永
 安東則有上中下古摺及桂冲石崗黃泥嶺葛
 家崗諸巢西則有大小黃牛大小桐江及磅砾
 象磯馬尾冲蓮花汀等巢而朦朧仙迴高天水
 澹等崗與五指白眉諸巢皆為羽翼江介諸嶺
 深箐叢翳諸猿憑阻其間縱橫為患成化以後
 始漸就撫未幾縱惡如故萬曆初患始息南征
 記府江諸灘鱗次由梧州而上有象棋大結小
 結崩較三門鑼鼓諸灘皆奇險而雷霹灘尤為
 險惡府江至梧州之西北仍曰桂江亦曰灘江南
 流過府城西合于左右二江謂之三江口又東
 入廣東肇慶府德慶州封川縣界謂之西江東
 至番禺入于海范成大曰湘灘二水皆出靈州

之海陽行百里分南北下北下曰湘稠灘急瀧

二千里而至長沙水始緩南下曰灘名灘三百

六十至梧州又千二百里而至番禺云陽志注灘水出

廣信入鬱行
九百八十里

右江

右江之源有三一曰福祿江源出貴州黎平府

古州長官司西南下流入柳州府懷遠縣境遠

縣西應融縣東亦曰融江南南應柳城縣東合龍江至府

城西而名柳江亦其源而言亦曰黔江從其流

而名亦之曰潯江也一日都勻江源出貴州平
越府黃平州西南下流入慶遠府天河縣又東南
歷府城北謂之龍江又東經柳州府柳城縣西
又東合於融江並流至府城西南而為柳江又
東南經象州西亦曰象江又南入武宣縣界合
于橫水江一日都泥江源出貴州貴陽府定番
州西北界三源委曲俱詳見川瀆異同流入慶遠府南丹州
南及那地州北又東歷忻城縣南又東南經遷
江縣北復東南流經賓州南為賓水又東北流

歷來賓縣南又東至武宣縣西而合柳江以其
自西而東或謂之橫水江也三水同流歷武宣
縣東南而為大藤峽兩岸連山中多灘險綿亘
數百里經潯州府武靖州而南遶府城北至城
東而合于鬱江二江同流又東過平南縣而為
藤江又東入梧州府藤縣而為藤江至府城西
合于桂江又經府城南而東流以至於番禺通
名為大江也繇西北而東南中分粵西之池徭
獞出沒多在其間而自黔入粵此實為必爭之

道矣

左江

左江之上源即盤江也有二源一曰北盤江出

四川烏撒府西亂山中經貴州慕役長官司東

南合于南盤江一曰南盤江源出雲南曲靖府

東南兩源委曲俱詳川瀆異同亦流經慕役長官司東南

而會于北盤江由此並流而入廣西界經泗城

州東始謂之左江從其流而言之亦曰鬱江鬱

江歷田州東南奉議州北而入南寧府界經歸

十五

德州南隆安縣北又東經府城之南有左江右

自府西南來合焉

二江出交趾果流合鬱江非左右江正流也詳見南寧府

又東流經永淳縣及橫州南又東經貴縣及潯

州府城南繞府城而東合于黔江並流經藤縣

北至梧州府城西而合于桂江又東而為廣東

肇慶府之西江也本名牂柯江漢書西南夷傳

夜郎臨牂柯江：廣百餘步足以行船南粵以

財物後屬夜郎西至桐師

夜郎國今見四川遵義府顏師古曰桐師西

南種地唐蒙乃上書曰南粵地東西萬

郎西葉榆西南

餘里今以長沙豫章往水道多絕難行若通夜
郎浮船牂牁出其不意此制粵一奇也元光五

年司馬相如通西漢除邊關、益斥西至沫若

水見四川大川瀘水及大渡河南至牂牁為徼元鼎五年秋

伐南粵以路博德為伏波將軍出桂陽下湟水

楊僕為樓船將軍出豫章下橫浦漢本故歸義

粵侯二人為戈船下濶將軍出零陵或下離水

或抵蒼梧使馳義侯因巴蜀罪人蒞夜郎兵下

牂牁江咸會番禺蓋自蜀入粵之道自漢啟之

一、身系身

按韓封縣晉屬與古郡宋齊屬京水即當在貴州省五言安州及雲南曲靖廣南之境

也漢志注鬱水首受夜郎豚水

注又云温水出

豚水出在祥柯郡夜郎縣俱東至廣鬱入鬱水

或曰在今遵義府東境夜郎見遵義府桐梓縣歐陽志曰鬱江即豚水似誤又陶弼咏鬱江

云昔年觀地志此水出祥柯亦未是蓋江以道通祥柯而名非東至四會入海

四會即今廣東屬縣過郡

四合鬱林蒼梧行四千里水經注云温水出

祥柯夜郎縣與漢志東至鬱林廣鬱縣為鬱水

漢時謂之祥柯江然則瀕鬱二江自漢已為通

道惟黔江則近代始闢焉故大藤峽之秦塞幾如異域也又西南土司皆以左右江為左右江

所轄者慶遠境內羈縻州縣長官司及鎮安府
田州向武奉議泗城歸順諸州安隆上林二長
官司以至思恩九巡簡司是也左江所轄者南
寧境內羈縻諸州及太平以南羈縻府州縣皆
是也蘓濬土司志序曰西江谿洞舊皆荒服唐
太宗時諸^羈內附始置羈縻州縣隸于邕州都
督府宋叅唐制析其種落大者為州小者為縣
又小者為峒推其雄者為首領籍民為壯丁以
藩籬內郡其酋皆世襲分隸諸寨總隸于提舉

一八具者身

身

身

元豐以後制漸窳矣元以左右西江羈縻州縣俱屬南寧帥府分司管轄而上下相遁姑息為甚有明受命西江土酋東沂交閩西緣牂柯際滇之廣南莫不納土歸款朝廷第因舊疆稍增省而已其初約吏甚輕緩懷亦至間有調發趨命恐後事已則賜賚亦隨之邊陲無警者且百年其後桀驁漸萌反覆多有議者欲仿賈生衆建之說擇封疆延袤兵力雄盛者則因其勢而瓜分之夫西南土司與交州為隣交人不敢

窺內地者以土酋力足制之耳而可自薄其藩
垣哉嗟夫中官武弁視土官為外府而墨吏以漁
人收之土司尚知奉我之威令乎故曰黷貨則
玩、則無震言西江者蓋亦反其本哉

其重險則有嚴關 秦城附

嚴關在桂林府興安縣西南十七里興安舊全
義縣也縣北三里曰全義嶺自嚴關而南二十
里為秦古城關竇為楚粵之咽喉今其地兩山
壁立中為通道置關其間署曰嚴關或曰漢歸

一八身系身

身

身

義越侯嚴出零陵下灘水定越建功故以嚴為
名或曰閔當隘路而可畏也唐光化二年靜海
帥劉士政以馬殷悉定嶺北大懼遣將戴可璠
屯全義嶺備之殷遣將秦彥暉擊士政至全義
士政又遣將王建武屯秦城會可璠掠縣民畊
牛犇軍民怨之乃為湖南嚮道曰此西南有小
徑距秦城繞五十里僅通單騎彥暉即遣別將
李瓊由小徑襲秦城中宵踰垣而入擒王建武
還示全義辟全義震恐因擊之擒可璠引兵趣

桂州秦城以南二十餘里皆鷲嶺遂圍桂州士
政出降范成大曰秦城相傳秦始皇發兵戍五
嶺之地城在湘水之南融澗二水間遺址尚存
石甍無恙城北近嚴關羣山環之鳥道不可方
軌秦取南越以其地為桂林象郡而戍兵乃止
湘南蓋嶺之喉衿在是稍南又不可以宿兵也
宋景炎元年將阿里海涯謀取廣西馬堅以
所部兵守靜江而自帥兵守嚴關元軍攻關不
能克乃以偏師入平樂過臨桂夫攻墜墜退保

二八身身身

身

身身身

靜江

近代時徐謹征西記云閩本為馬坑嶺馬陸以阻元兵鑿嶺斷路處成大已前言之

此說恐未當

魏氏曰嚴關北負峻嶺坡陀險阻若守

禦嚴密以逸待勞敵師雖多無能難也一失其

險則會城算外勢不能孤立矣嚴關之安危非

即粵西之存亡哉

大藤峽

大藤峽在柳州府象州武宣縣東南三十里潯州

府西北百五十里志云峽跨柳潯二郡間夾潯

江而南帶象州永安脩仁荔浦平樂武宣桂平

諸州縣界峽中之水皆夾山澗而下砦砦截集

窠為險惡而自大藤峽截潯水而東又為府江

府江大藤相去約二百五十里志云平樂府南至潯州府平南

平縣斷藤峽二百五十里是也諸蠻每恃藤峽為區以桂平

之大宣鄉崇姜里為前庭象州東南鄉武宣北

鄉為後戶藤縣五屯障其左貴縣龍山據其右

若兩屏然峽以北叢峒以百計如仙女關九層

崖稱險絕者亦十數處迤南又有牛腸大岫諸

村賊皆傍山緣江立寨又藤峽府江之間有力

一八身身身身身身

身身身身身身

山險于藤峽數倍力山南則府江也地域約六

百里中多徭人以胡藍侯諸姓為渠魁其力山

諸處種人更善博毒弩矢中人則立斃大藤峽考

磅礪六百峽以北巢峒屋列不可殫名而西

羅淶東紫荊後根姜老胤白石橫石寺塘桂州

而牛腸火岵大寺白銀大灣諸村亦皆倚江立

岩四塞難通自紫荊折而稍東為茶山為力山

北折而稍西為羅運羅運之險又倍力山萬山

中徭蠻盤據登峽巔環眺則遠近數百里動靜

舉在肩睫間叛徭每恃險寇永樂初南丹蠻亂

盜急則竄伏林中莫可究詰

志云即羅淶山蠻也先是洪武二十年大身楊

老胤羅淶山生徭作亂殺官吏至此復叛楊

文討之文小兵勦大藤峽江南叢蓮花岩諸徭
悉平之久之復熾景泰間徭人侯大狗為亂諸
種皆應之浸淫至廣東雷廉高肇之境成化初
命督臣韓雍討之雍至南都會諸將議進兵皆
曰兩廣殘破盜所在屯聚宜分兵一由虔嶺入
廣東驅廣東賊一由湖廣入廣西困廣西賊雍
曰不然大藤峽賊之巢穴不覆其根本而剪其
枝葉非計之得也今鼓行而前南可攻大藤峽
援高雷廉東可應南韶西可取柳慶北可斷陽

峒諸路如常山勢動無不應既潰其腹心也無足

慮矣遂進至全州會陽峒西延苗賊為梗

陽峒在全

州境內西延在全州擊滅之至桂林眾議乘勝

攻峽雍按圖籍曰脩仁荔浦為藤峽翼蔽須滅

此而後可弱其黨乃以永順保靖及西江土兵

分五路進退至力山大敗之雍抵潯州延父老

問計皆以大藤險毒不宜深入莫若屯兵圍守

坐令賊斃雍曰山峽遠遠六百餘里勢不可圍

今吾新破府江士氣十倍賊且落胆若遂乘之

破竹之勢成矣乃遣歐信等率古軍自象州武
宣分五道入攻其北白金等帥左軍自桂平
南分八道入攻其南又遣孫震等攻左江及龍
山五屯絕其奔軼雍駐高振嶺以督諸軍又令
歐信既破山北便提兵深入夾攻桂州橫石諸
崖又以村峒沙田府江間道也復令夏正統兵
越古眉雙髻諸山伏林峒扼其東奔于是諸路
並進別遣兵斷諸山口賊聞官兵至置婦女積
聚于桂州橫石寺塘諸寨而悉力柵峽南以拒

官軍官軍登山力戰盡破山南石門大信道祀
 屋夏諸舍老鼠寨嶺竹踏紫荆良胸沙田古營
 牛腸大岫等岩賊遁入桂州橫石寺塘九層樓
 皆懸崖絕壁林箐叢惡據險立岩以為固雍伐
 山通道至其地出奇奮擊用火箭焚其柵夏正
 又自林峒出迎擊之賊大潰破賊巢三百三十
 有奇擒侯大狗而還雜志云時雍又破五村斬
大帽山黃沙吳峒等岩斬
 藤峽斷之易名斷藤峽分捕雷高諸寇悉平之
 雍乃即斷藤峽奏置武靖州又議設東鄉龍山

等巡司俱以有功土人為之賊稍戢至正德中
峽南賊復出沒橫江督臣陳金使商人入峽者
皆出魚鹽啖之易峽名為永通賊益無所忌嘉
靖初斷藤峽等處賊徭上連八寨下通仙臺花
相等峒盤亘三百里流劫潯梧上下遂成大寇
五年王守仁奉命督兩粵駐南寧既招降思南
叛目王受田州日叛目盧蘓等議八寨去斷藤稍
遠先攻峽賊而分兵勦八寨賊可滅也于是按
兵南寧遣還永順保靖土兵密使乘機擊之于

是永順兵攻牛腸保靖兵攻大寺諸巢出賊不
意四面突進賊大敗退保仙女大山據險結砦
官兵復攻之拔又拔油榨石壁大陂等巢賊走
斷藤峽官軍追至橫石江賊舟覆死者甚衆守
仁還兵潯州密檄諸將分兵勦仙臺等賊于是
永順兵由磐石大黃江口登岸進勦仙臺花相
等尚保靖兵由烏江口丹竹埧登岸進勦白竹
古陶羅鳳等巢賊初聞牛腸等寨賊破皆嚴為
守備官軍兩路奮擊大破之賊走保永安力山

復進兵擣之賊大潰奔諸路者皆為官軍所殲

斷藤峽復寧十五年峽北賊復聚弩灘為亂弩灘

舊在武靖州北行殺武靖城下督臣潘旦議討

之叅將沈希儀謂宜俟春水漲從武宣順流下

撲之不聽使鄔閱等道潯州擊之無功十七年

詔以蔡經代旦時酋長侯丁公橫甚潯州叅議

田汝成以計誅之因請乘此時滅賊經於是遣

副總兵張經等將左軍會師于南寧都指揮高

乾將右軍會師于賓州繼而左軍分六道進王

苗

良輔由牛渚灣越武靖攻紫荊大冲根姜老鼠
諸巢朱昇由三等村渡康水攻二驢石門軍營
大安黃泥嶺諸巢柳溥由白沙灣攻道袍大井
李儀洪泥梅嶺諸巢凌溥亦由白沙下灣攻大
昂屋夏小梅嶺諸巢周維新由白沙上灣攻胡
塘添水竹埠諸巢孫文繡由斷藤峽沂流與六
軍合攻大坑巢右軍分四道進孫文傑由武宣
過太山廟從流而下攻碧灘添水諸巢王俊由
武宣踰山而東攻羅添上崗戚振攻羅添中崗

吳同章攻羅涿下峒兩軍並進賊大窘彝林崗而東欲北走府江王良輔邀擊之賊中斷復西奔官軍畢至賊大敗東奔者入羅運山復進攻之右軍抵長洲沿江繞出賊背賊漫走山谷間官軍不能窮追乃還時永安一云在平南有小田羅應羅鳳古陶古思諸徭亦據險為亂并撲滅之蓋大藤之險凡三興大後而後底定志云大藤峽口舊有藤大逾半長數丈連峽而生徭蠻藉以度峽澗如徒杠然其地最高登藤峽巔數百里

方輿紀要

卷一

廿五

廣西

一八具

牙

聯思

可一日盡也韓雍討峽賊斷其藤汁流水赤賊
巢一空然而伏戎于莽消弭之功未可以旦夕
奏矣

按廣西在五嶺西偏襟帶三江隄封甚廣然而
外迫交趾內患僥種諸土司之頑梗又數見
也桂林以密邇湖南殺援易達故藩司設焉而
平樂以東實為東粵之肘腋疆壤相錯禍患是
均非可東西限也梧州據三江之口聯絡東西
控扼集夏故特設重臣為安攘之要策而柳慶

接壤黔中有右江為通道田泗北隣滇服有左
江以啟途一且有事皆未可泄一視也南寧控
扼西江坐臨交趾粵西保障端在是焉魏濬西
事珥曰占之部置方州皆因山川形便與其道
理遠近所宜故或因建瓴之勢以臨制上游或
順辟指之義以控運四海要歸于建威銷萌以
久安長治而已若悉割西江東包廉欽潯鬱以
盡乎宜柳之境屬之邕管使自為牧鎮此所謂
辟指之義也則西江谿洞可以馴服西江既治

雖以南畧交阨可也或曰如此則何以爲廣西
曰桂林故衡湘地也天文分野上翼屬軫九疑
蒼梧之山形勢曼衍首起衡嶽腹盤八桂而尾
達乎蒼梧湘離二水分繞其下桂林據其上游
若屋極然所謂建瓴之勢也衡永邵道桂柳諸
郡綴附廣西并故所轄桂昭梧三郡統之其封
畧故爲不小矣今荆湖地理濶遠行部使者病
不能徧歷而衡湘間數郡且歲調兵食以給廣
西何如舉而移之爲嶺服長治久安之計乎

〔一〕

今有泗城府而無泗城州順治十五年陞為府是否以州改府要查新志

今又有西臨州即要陞長官司地西林縣即上林長官司地康熙四年立為縣是否何州縣改置要查新志

其竹所省州縣不一未知併入何州縣又今有上映州是否以鎮安府之上映洞改州明崇禎十年陞為州俱要新志查定