


續修四庫全書

《續修四庫全書》編纂委員會編

續修四庫全書



上海古籍出版社

六三二一・史部・地理類

〔光緒〕畿輔通志三百卷首一卷（卷七十五至卷九十五）

〔清〕李鴻章等修 黃彭年等纂……………

畿輔通志卷七十五

略三十 河渠一 水道一 十河總目 大凌河附小凌

謹按直隸水道東濱渤海為眾水之所歸北及西南為眾水之所入而其中之小河則各因其地勢而源分流合附於數大河以趨海即濱海之地間有小水自行赴海不入大河然其流率短則亦可屬於所近大河而附之統計直隸全省其水之大而為綱者約有九并黃河而為十曰大凌河曰遼河此二水皆歸於

盛京曰深河此水獨由樂亭入海曰薊運河曰北運河曰永定河曰大清河曰子牙河曰南運河此六水皆由天津參差入海若黃河則自河南流入大名府百數十里而已出境然所經雖止一隅而不得旁屬且九河故道亦宜考論故總而為十綱也綱舉而目張則自北而西而南皆以東為歸宿之區所謂先河而後海今首列其綱者為第焉

大凌河第一

遼河第二

深河第三

薊運河第四

北運河第五

永定河第六

大清河第七

子牙河第八

南運河第九

黃河第十

以上十河為綱凡為兼受之水皆隸於綱下為目其不入綱流別行入海者則就所近綱水以為附雍正志河渠水道止一卷其於大小凌河白狼水老哈英金大遼水皆所不載餘若六州等河更無論矣今既續補重勘條理固不敢濫繁雜亦所宜汰昔齊召南水道提綱自序譏古來志地理者志在藝文情侈覲覽或於神怪荒唐遙續山海或於遊蹤古蹟逞博眩奇祇足供詞賦披尋而未免穿鑿附會洵篤論也故此編亦但求簡明無取填飾至於標題悉用今名而古名則於略內釋之亦所以便檢閱

大凌河第一 即白狼水

和爾圖河 僧樓圖河 賽音台河 克爾河 蘇巴爾

噶河 阿爾善河 古榆林河 芍藥河 南土河 沁

河 卑努克河 確嘴河 荆水 波羅台溝河 察罕

河 布爾噶蘇台河 羊角屯渠 固都河 釜泉河

涼水河 奎騰泉 北土河 固爾班和爾圖泉 朝陽

溝 卓索河 什巴爾台河 格爾庫爾台河 巴爾察

罕河 烏里雅蘇台河

以上二十九水皆在直隸境內入大凌河者

袁齊老河 清河 隘口河 馬鞍河

以上四水皆源出直隸入柳邊後始入大凌河者

老公溝泉 大安堡河 小沙河 泥河 東沙河 西

沙河 大蛤蚧河 七里河 王巨河 石河

以上十水皆出

盛京入大凌河者

通計大凌河受有名之水四十有三

附小凌河 即參柳水

明安河 穆墨河 哈柳圖河

以上三水皆在直隸境內入小凌河者

楊樹溝河 湯泉河 女兒河 湯河 二郎泉河 小

蛤刺河 頭道河 二道河

以上八水惟女兒一河源出直隸餘皆

盛京所出入小凌河者

通計小凌河受有名之水十有一

附六州河 即六股河

寬濟河 塔木河 摩該圖河 呼魯伯楚特河 額里

葉河 布勒圖河 四道溝河 偏山河

以上八水惟偏山一河出

盛京其七皆源出直隸相匯而為六州河寬濟乃其經流也

大凌河水道

大凌河即古白狼水鄭注附遼水篇末以其下流至故房縣

境 今盛京錦州東與遼水相合故併於遼水而今列此於

遼水前者則以今之大凌河入柳邊後只東南一支自行入

海其東北一支昔與遼水合者久已枯斷兩相隔絕非遼水

所得統屬又况直隸北面由東遼西大凌河源亦近而先見

故首列之而後至西至南皆順而以次遞及也其曰白狼水

者漢書地理志右北平郡下白狼縣師古注有白狼山故以

名縣白狼水書亦因此得名水經注曰白狼水出右北平白

狼縣東南北流西北屈逕廣成縣故城南按白狼縣有二而

白狼水復北流至廣成縣知白狼縣在廣成縣故城之南矣

水經注又曰又西北石城川水注之北逕白狼縣故城東王

莽更名伏狄此則漢白狼縣之故城更在廣城縣故城之西

北在莽時已改稱伏狄矣二白狼縣一在廣城之南一在廣

城之北紀要云建安中魏公曹叅伐烏桓登白狼堆蓋即漢白

狼縣舊址也城廢故曰堆若其南之白狼縣則晉咸康中慕

容燕之所復置也此水第同於白狼山之開故以為號焉隋

書契丹傳作白貌河熱河志曰白貌即白狼之訛按此亦非

盡說蓋俗稱狼原有獲子之目殆从俗呼耳但鄭注曰日出

逕皆言流而非源白狼水蓋有三源一南兩北蒙古皆曰做

母林紀要謂之惡河 北語 亦曰惡木林水道提綱作做木

倫 謹按大凌河即白狼水提綱以老哈河 熱河志作做穆楞

各本書寫雖異以土音取之則一也做穆楞者譯言凌河也

而白狼水之稱凌河則見於金史地理志與中縣 今土默特

有凌河 承德縣 北有凌河然遼史地理志已有建

州 今盛京錦州西北 在靈河南語是凌河原作靈河猶木楞之作木

倫同音異文耳其稱大凌河者明一統志大凌河源出大靈

小凌河源出大靈則大凌河之名又以對小凌河而別之本

猶白狼河而魏書地形志簡呼作狼河名稱增減原難膠執

元一統志曰凌水出龍山縣 今喀喇沁 南六十里師襄至

縣東南十五里入利州界一云出龍山縣南八十里紫草嶺

東北流一百里入利州界今按大凌河南源出建昌縣屬喀

喇沁左翼旗南地名土心塔在縣城東南二百二十里西達
撫甯縣界獅子河近焉東達臨榆縣界石河近焉此兩河近
人皆謂之淪水漢書地理志遼西郡下臨淪淪水首受白狼
而由今核之並無其蹟顧氏水經注皆能指實獨於白狼分
支則曰疑即淪水又曰疑是臨榆縣之故城又曰疑即所謂
侯水北入淪者純設疑詞莫衷壹是而漢志顧云爾竊意淪
水首受白狼當在白狼之東南侯水入淪當在白狼之東而
淪水之西侯水入淪乃受白狼相其地形石河近是且云首
受自應近白狼之源頭不應在白狼之歧尾顧氏於濫真水
後卻分白狼支流應為淪水宜其失據矣

白狼水初出北流逕傳家臺西迤北至箭廠西乃轉而東北
徑石柱山熊山之東元一統志曰熊山在龍山縣南六十里
石柱山在龍山縣南八十里然則石柱即所謂紫草務熊山
即所謂師婆寨可想以道里計之恰合也乃知元統志亦特
辨其流耳又北流至喇嘛洞西又北流水勢忽一曲折而西
北顧注所謂北流西北屈者也自威遠關山在其西焉威遠
關即提綱所謂尾蘇岡山為白狼之真源者不知已距河源
百里而遙矣熱河志曰威遠關山漢名樺山在喀喇沁左翼
西南四十里大淪河流經其流大曰流經其麓則非源明甚
提綱誤已自是北流復轉而東北其北岸為併牛屯蓋即漢
廣成縣故址也自併牛屯而北仰白鹿山水經注曰石城川
水東流北屈逕白鹿山西仰白狼山也知白狼亦名白鹿後
魏已然矣熱河志曰布祜圖山仰白鹿山一作布古圖山其
實自十道營五道嶺即塔木達巴
平漢言五嶺及十二跌撲南至黑山科

之額里葉山西至鄂倫和固諾克山暨巴顏濟魯克山皆白
狼之支絡也於是循而北流為鄂倫和固諾克山所阻乃西
屈而北轉至喀喇沁左翼西南明營州右屯衛北有和爾圖
河自西南來注之

和爾圖河發源於托蘇岡喀喇山東亦白狼之一脈也距
喀喇沁左翼旗五里東北流入白狼水

白狼水遂東北合流屈徑公營子西南其西南岸有龍山縣
故城蓋遂置也又迤北有僧機圖河自西南來注之

僧機圖河建昌縣水也即古石城川亦曰生機河名見一
統輿圖熱河志曰僧機圖河出喀喇沁左翼西四十里之

僧機圖山漢名窟窿山僧機圖河翁言窟窿山河也按水
經注稱石城水源出石城山則當在石城縣故城之西中

歷廣城縣境始與白狼水合計其源流實不止四十里今
以 畿輔輿圖考之此水之源尚在山嘴子西去烈山梁

不遠烈山梁為虛龍塞東北隘口即石城山也石城故縣
即在山之東夏秋水漲發百道俱東必與此河為一可

見當日石城川水本出烈山梁其後上源塞而下源通始
指僧機圖山為表誌蓋水道變移往往似此然今自烈山

梁而東五十里間均無水道至僧機圖山下其源始見東
流南迤逦拂石村北又迤而東逕山嘴子村南及義和莊

南又東逕胡岡克岡喀喇山南又東稍北逕三道營村後
又東流北折徑龍山縣故城東又北屈逕托蘇岡喀喇山

西其西岸之連山不斷即古龍山矣又迤逦而東北流至
公營子西南入白狼水

白狼水乃北流逕公營子西其東即喀喇沁左翼旗庭水經注曰白狼水北逕白狼縣故城東王莽更名伏狄知漢白狼縣故城在大凌西岸矣又東北流出古長城界此乃漢遼西界與右北平長城分逕迤而東北有賽音台河自西來注之

賽音台河亦建昌水熱河志曰出縣南鴻吉爾岱山在喀

喇沁左翼西北六十里其相近有黃金帶川道口也河源

出焉南望倒模山在三十里外逕而東流逕七間房東

南達三台子北又東逕南平房北至廣甯站西北入白狼

水按水道提綱云又有塞河台河一派即賽音台之轉

白狼水乃東流北折逕東平房村西又逕三台小營之西

乃大凌河之南北源口要津也自土心塔至此陸程一

百里而南源始盡其西岸有方城川水合兩河來會焉命曰

北源

北源有二一出左翼西之水泉子在建昌縣二十里舖之南

十餘里今謂之克爾河即水經注所謂方城川水也是為大

凌河之中源鄭氏曰方城川水東流北屈逕一故城西世謂

之雀目城計其地當在建昌縣南小河南道口之西南與河

西十里舖河東北遙相望又東流至縣治南小河南村之西

南則北源又出左翼西北之三官營在建昌縣北迤而東南

流又受二水其東股曰阿爾善河其西股曰蘇巴爾噶河

阿爾善河提綱作阿喇善河漢言神水河即古琵琶川元

一統志所謂榆林河也在縣治北迤西四十里其發源之

處俗名熱水湯以溫泉名也東南流逕三官甸子即三官營又

東南至濟甯喇嘛營與北源合

蘇巴爾噶河一統輿圖作蘇巴爾漢又謂之忒布克河即

句音清水以其源出句邱梁東句邱梁即盛托蘇嶺俗訛呼為狗水元

一統志狗水在惠州東一百八十里源自指頭山崖出東

流一百二十里入利州界合凌河凌河口為三官小營西

至利州十餘里熱河志曰蘇巴爾噶河漢言石塔河出喀

喇沁左翼西北境在建昌縣西三十里而句邱梁在建昌

縣西四十五里固知其在此也河逕迤而東流逕塔子底

稱指頭崖數道里方位皆合也河逕迤而東流逕塔子底

北一名塔子溝河名石塔者以此又東至縣東北與北源合

北源挾兩河以南流至小河南村東復與中源相遇於是北

中兩源會而東流又南折逕哈叭台北蒙古呼為喀卜齊臺

道口也又逕迤而東南流逕哈叭氣北蒙古呼為喀卜齊爾

亦道口也距城二十五里自哈叭台至此皆繞金華山之西

南麓又折而東至金華山南金華山者即金黃山也熱河志

曰在建昌縣東南三十五里山石疊阿遠望作黃金色故云

又逕而東流逕指七間房北又東逕迤大鹿溝南乃稍稍迤

北而東流逕長壽山之南熱河志曰長壽山在建昌縣東北

六十里山有雲峰真人康太真墓碑距山西百步有玉京觀

舊址河流至此有榆河之目焉

榆河枯澗也其始蓋自長壽山後東南流來會北凌河者

也元一統志曰榆林河至穆司空莊入凌河其地在遼利

州東而今堙矣

北源又迤北而東流至三官營即三官營又東與南源合古皆

名之曰白狼水今皆呼之為大凌河

大凌河既併三源河流始盛迤北逕東哨村西又迤北而東

折而白狼水之東流自此始矣遂東至於鐵溝村北又東入

朝陽縣界達永來店東望梯子嶺岡巒不絕南望朱家嶺子

俗謂在數里外其北岸漢口有芍藥河故渠焉

芍藥河元一統志曰在利州東五十里源自芍藥莊山谷

闕出東流合於凌河知此河出芍藥莊因以名矣而今則

既失其莊復淤而涸姑錄存考

大凌河又東流則北岸有南土河自西北而東南流注之

南土河即圖爾根河圖爾根漢言土也此平泉州水也謂

之南者以朝陽縣北境亦有一圖爾根河入土默特右翼

境故呼此水為南圖爾根河以別之其源出平泉州屬喀

喇沁右翼東南一百八十里之錫默特山東流逕臥佛寺

南又迤南而東流逕遷杆溝南入朝陽縣境又一折而

東南流至永來店北入大凌河其北岸為圖爾根村因河

而得名也

大凌河又迤北而東近木頭城子蒙古呼為滿代營子即元

建州開泰郡也有沁河自西北而東南流入之今涸

沁河枯澗也元統志曰沁河自富庶縣西四十里小瀾流

經縣治西南一里許東流四十里合於凌河則源委八十

里矣按富庶縣遼城也元省入興中州後復置其沁河故

道乃自小瀾東流逕長皋至公營子即富庶縣故城又東逕弓子

嶺又東迤南逕木頭城西入大凌河

大凌河又屈曲東流北逕西平房之西熱河志曰平房兒在

噶察爾西二十五里即此其北岸有卑努克河自西北迤東

而南流注之

卑努克河一統與圖作貝努克云出貝努克拜商建昌縣

北境水也而即古高平川水熱河志謂高平川水無考今

以水經注證之其即卑努克河歟耶氏曰水出西北平川

東流逕倭城北蓋倭地人徒之又東南逕乳樓城北蓋逕

戎鄉邑兼夷稱也又東南注白狼水案白狼水受高平川

水在自魯水之先且出平川並非山谷則卑努克河源出

牛膝和屯西北三十里之熱水湯真平川也迤南流四十

餘里折而東達冷陁陁陁者故鮮卑庭後為奚契丹兩部

分據鮮卑東胡種也水經注倭城殆謂此城又迤迤而東

南逕青鸞嶺西元統志作青鸞嶺有金山或作青山嶺一也又逕其南又迤迤

而東南皆行蒙古部落無村聚真戎鄉矣水經注所謂乳

樓城雖莫詳其所在而乳樓之兼夷稱固必出於戎狄其

在蒙古部落中歟又東南至青溝汛西注白狼水則平房

兒西也或以高平川至青溝汛後為古紫雲川水不知高

祿以紫雲之名若宇文東胡抄遼海史書所載紫雲

城各異要在遼之東西塞外也僅載一川未之殊為鑿見

大凌河經木頭城北後提綱曰有小河二自北自西來合東

注之而未言其名今以地形核之其北來者當即卑努克河

其西來者當是確嘴河

確嘴河平泉州水也元一統志曰河在金源縣今平泉州

西三里源出寺家莊西南三十步平地涌出溢而成川流

逕縣西一里許東南流九十里入建州今朝陽縣西八里

合於凌河又有刺水自金源縣界在喀喇沁西流入建

州逕州東北刺山下故名下流合於凌河此二水熱河志

俱列於無考謂兩河之形勢略同疑為一積竊以元統志釋之於確嘴河則詳源而略委於荆水則詳委而略源而綜其源委而觀則確嘴源在西北荆水源在西南相去二十里許皆東南流數十里漸近而合至荆山之西迤南遂並入浚河然今皆淤廢其源之可識者惟喀喇沁窪為確嘴河源喀喇沁溝為荆水源其委之可識者惟荆山南近河處尚名荆岸耳

大凌河既受卑努克河迤南而東流距朝陽縣一百十里其北岸有波羅臺溝河自西北而東南流注之

波羅臺溝河建昌北境水也蒙語波羅漢言青猶青溝云爾其上流亦呼為牛膝河以其源出牛膝和屯熱水湯與卑努克河相望亦迤南而東流經林家地村南又折迤東而南流迤四家子村北又出其村東迤南迤舍拉口屯南北望舍拉虎皆山溝也又迤東而南流入朝陽縣界迤青溝汎西始有青溝之目又東南迤大廟村西又迤南至波羅臺溝入大凌河

大凌河又迤南而東流至喀喇城西有察罕河自西北注之察罕河者朝陽縣水漢言白河也提綱作查罕熱河志曰察罕河出土默特右翼旗西百六十里哈卜塔海華山在朝陽縣東境東南流入大凌河按土默特右翼旗在朝陽縣治正北而哈卜塔海華山更在右翼西百六十里是河源在朝陽縣西境也言東者誤矣此與土默特右翼北界之哈卜塔海山漢名馬孟山者別其東南流入大凌河在喀喇城西

大凌河又迤南而東流迤喀喇城南此城即遼聖宗所改置建州故城也過此城東有布爾噶蘇臺河自西北來注之

布爾噶蘇臺河提綱作布爾乾臺河朝陽縣水也漢名柳河又以流迤喀喇城而喀喇城漢言黑子城故亦呼黑子城河蓋即水經注之自魯水也按盧弓故矢皆謂黑而姓魯與盧通用矣然則自魯水其亦有黑水之義歟而自魯水熱河志列於無考水中謂其當在朝陽縣境誠以軌流移徙古今異名難臆測也然統計白狼水所匯諸水自高平川以下無更大於此者凡記瑣物必舉其鉅以為誌通例也水經注於高平川

水注後即云又東北自魯水注之水導西北遠山東南注白狼水又云白狼水又東北迤龍山西據此則自魯水之來注在龍山之大西南可知龍山者今土默特右翼東南二十里之鳳皇山是也熱河志曰鳳皇山即古龍山以山椒一塔發時諸峰抱之如鳳昂首張翼形故改名之今布爾噶蘇臺河源出土默特右翼西北一百九十里之威遜

爾喀喇山喀喇漢言黑威遜漢言權言黑權山也又按山則名同而實異矣蓋彼處山多黑而產樟故云然正屬注所謂西北遠山也屈曲東南流迤迤三道梁汎西又迤東而南流迤迤嘎里嘎梁東又屈曲東南流迤波洛未熱河志作波羅齊村西又南流迤茶

棚梁西又迤東南流迤至大板村西又南入大凌河相其源委方獨自龍山以西平房以東除此皆近小水更無自西北遠山導至者故今之布爾噶蘇臺河為自魯水無疑大凌河受自魯水迤迤東北流其色漸濁而於是有黃河之目焉熱河志載土默特右翼旗西有黃河濼廢城所謂黃河

即白狼水專指色言與導自積石之黃河無涉流至朝陽縣西南六十里其西北有波羅臺溝此波羅臺溝與建昌縣波羅臺溝河由波羅臺溝入大凌河者異彼波羅臺溝在縣治西南百里熱河志曰在朝陽縣西北洞中有石佛像是已又東北逕龍山西水經注曰

燕慕容就以柳城之北龍山之南福地也使陽裕築龍城所謂龍山即鳳凰山解見布爾哈其龍城故地為今三座塔熱

河志曰鳳凰山在三座塔城之東白狼水正流經其西與水

經合再按朝陽縣屬土默特右翼西一百里有卓沁塔喇山鳳皇山為龍山遠本目此為龍山是則因誤成誤矣又元一統志龍山縣北八里有龍山如臥龍此則更在建昌縣境亦相去其東岸有羊角屯渠

羊角屯渠即紫草務故渠也自羊角屯西屈曲西流故云今為淤口猶存其蹟而已

大凌河由三座塔迤東而北折魏土地記所謂黃龍城西南有白狼河東北流附城東北下是也三座塔者即黃龍城今

古爾班蘇巴爾罕山是也蒙古謂三古爾班在城之西乾隆三十九年曾置三座塔廳四十年乃改為朝陽縣河附城

東北流逕阿仙洞西中山營在焉又東逕長板營北又東迤南至二官營有固都河自西北來注之

固都河古未有聞固都乃蒙古語或謂應作故都疑為古城邑之舊案殊穿鑿無所據熱河志曰固都河在朝陽縣北一百里白石嶺中流出行五里

伏入地又六十里仍涌出南流逕運木匠營北又有釜泉自西北來合焉

釜泉熱河志謂之黑錫泉蒙古呼為喀喇託歡泉喀喇託歡漢言鍋以其源出土默特右翼旗西六十里之喀喇託歡山

故名在朝陽縣治東北境迤東南流逕白腰村西轉至木匠營北與固都河合乃迤南而東流至二官營道口之西入大凌河

大凌河又屈曲東流逕艾石溝南道口也又東則涼水營在其前焉土人呼為涼水河村其北岸有涼水河來注之

涼水河朝陽縣水前此未著熱河志曰河在朝陽縣治東北境原作西北境應是傳錄之誤此水微瀾斷續自小八溝平地出泉約二里許東南流瀟為河行四十里又伏流二十五里重源復出至艾石溝北有奎騰泉自東北來會焉

奎騰泉漢名冷泉出土默特右翼西北二十五里在縣治東北境南流逕大華山東北又南逕右翼故庭之東至艾石溝北與涼水河合涼水河得奎騰之冷泉而涼水始副

其實遂合而東南流至涼水河村西入大凌河

大凌河自涼水河村南迤南而東流逕老貝子府南亦土默特右翼故庭也又迤南而東流逕金教寺南亦道口也其北岸有北土河挾數水來注之

北土河蒙古呼爾根河此與平泉州之爾根河即水經注之濫真水也耶氏曰濫真水出西北塞外東南懸重山入白狼水今北圖爾根河出朝陽縣屬奈曼南五十五里

之塔本陀羅海山陀羅一作羅漢名五鳳山在縣治北境羅海山有三此乃北圖爾根河發源處在奈曼南與土默特右翼之塔本陀羅海山之建昌縣屬喀喇沁左翼之塔

木陀羅海山俱別運綽語圖山盤流紆曲凡歷岡阜數十折東南流二十里許有固爾班和爾圖泉自西北來會焉

固爾班和爾圖泉固爾班漢言三和爾圖漢言長壽三泉長流也在朝陽縣北源

出奈曼西南六十里三泉岔補合而東南流會圖爾根河
謂之泉者其來也近不成河故耳蓋真水屈曲東南流運
轉牛石溝村西又迤南遙運白音長溝西又南有朝陽溝
濱在其西焉

朝陽溝蓋即古虎河口也今為枯澗元一統志曰虎河發
源武平縣西南六十里葫蘆山流逕縣之霸州舖合於遠

刺河今考武平縣故城在朝陽縣北境轉牛石溝西南二
十里之北土河西今朝陽縣城在元為與中州管置霸州

彰武軍於此故置舖運而元志於虎河遙刺河皆不言其
出境當皆在武平境內自西而東流再按遠志武安州

有約囉水原作婁羅水以字音會之當即遙刺水
音北 漢約如要與遙同 又有格默勒水一作簡沒里水以地形

求之亦當即虎河何也元志於武平縣境內遙刺河外祇
一虎河則知遠武安州之格默勒水為虎河異名要皆不

出朝陽溝近是此固可兩言以決之遙刺河即北土河古
蓋真水也虎河即朝陽溝遠格默勒水也舍此更無他水

可尋矣但朝陽溝上流已塞至朝陽溝村北溝形始見屈
曲東流稍北約十里餘與遙刺河合即北土河西兩岸

或疑北土河即北齊書文宣帝紀之陽師水以陽師鎮在營
州東北也似即古蓋真水北朝時改名陽師水然方位置
近無確據姑附志之

北土河至此一大曲迤南而東逕北官營西又迤東而南
逕二塞西又紆折南流其西岸有卓索河注之

卓索河朝陽縣水漢名紅土河 按紅土河應對白土河而
言遠會同中置白川州原
以白川為名乃知今北土河雖對平南土河為解其真
作白土河以紅土河證之矣白北二音相混故致然則遠

之白川其亦源出縣屬土默特右翼北一百里之輝果爾
山在縣治北境東南流徑板達營西又東南與北土河會

蓋真水遂合而南流徑韓家窪河東道口也其河西道口
則為燒鍋地兩村夾河相望云蓋真水又穿長城而南水

勢一曲迤南而東流有什巴爾臺河自西來注之
什巴爾臺河 按此與建昌縣之什巴爾臺河
漢名泥濘河者別 漢名泥濘河

河亦焉土河源出朝陽縣屬土默特右翼北三十五里之
多倫和爾和山即七寶山也在縣治東北境 多倫和爾和
山在北四

之西河迤東而南流逕蒙古營北又東南流有格爾庫爾
臺河自東南來會焉

格爾庫爾臺河土人呼為石雞河亦朝陽縣水源出土默
特右翼東四十里之塔本陀羅海山 此山有三同名異地
已詳於前北土河下

亦在縣治東北境西北流與什巴爾臺河合 塔本陀羅海
山在多倫和

爾和山東南故格爾乃迤東而南流逕洛道營東北入
庫爾臺河流向西北

北土河
北土河又迤南而東流逕上長橋之南又屈迤東而南流
則有巴爾察罕河自西來入之

巴爾察罕河漢名柞河源出朝陽縣屬土默特右翼北十
五里之巴顏華山即大華山也其南為右翼貝子駐處

按
河志巴顏華山在土默特旗境者已有三一在右翼東四
十里一在左翼北十五里此則在貝子駐劄之北也遠史
地理志與中府有
大華山即指此 在縣治東北境東南流逕老貝子府西

北又東入圖爾根河
北土河又迤東而南流有烏里雅蘇臺河自東北來會焉

烏里雅蘇臺河漢名楊河熱河志曰源出朝陽縣屬土默

特右翼東北八十里在縣治東北流會圖爾根河
後然河亦不其源所自出之他但云右翼東北八十里
或約計其里數以荷蓋過當之然與水道不符查右翼
東北一百三十里有烏里雅蘇山漢名揚山與合名正
同雖較所云河源尚遠五十里安知其非發源於此山伏
流五十里重源復出耶又安知非上流淤塞後人遂志其
近而遺其遠耶凡水每以所出之山而得此固其例矣
其合流處在馬家營西南既合乃迤東而南流逕金教寺
北又折而東迤南入大凌河

大凌河又迤南而東流逕三寶營東北又東南流逕九關臺
門北流入柳邊至

盛京義州之西北境而直隸之疆域乃界於此矣

謹案 盛京通志曰大凌河源出邊外流三百二十里入
九官臺熱河志又云大凌河三源會後共流三百七十里
至九關臺其三源未合之前尚有一百餘里不在此數是
大凌河當行邊外四百七十餘里云三百二十里者或以

陸程概計數

大凌河自九關臺以西在直隸境內凡受有名之水二十有
九水經注以溫其水入白狼水後又東北出東流分爲二水
其一東北出塞爲白狼水又東南流至房縣注遼魏土地記
曰白狼水下入遼是也其一東南出別流入海不達遼河耶
氏疑卽渝水引地理志渝水首受白狼水西南循山逕一故
城西世以爲河連城疑是臨榆之故城王莽曰馮德者又曰
渝水南流東屈又東南入海案鄭注東北出之白狼水乃白
狼之正流也其東南之疑爲渝水者乃白狼之支流也與漢
臨榆縣渝水絕無干涉 按漢臨榆縣故城爲今臨榆縣之西
塞外當在今臨榆縣西北迤邐外距北是毛道漢文黎縣故城爲
今山海關東南近海地交黎渝水首受塞外南入海言在今

山海關外與瀋陽皆東而西不得指此曰狼水之支流而
疑爲渝水也渝水首受白狼當在白狼發源處辨已見前
蓋道元之時自醫巫閭以東皆高句麗境內非後魏封疆所
及無圖籍可徵故懸揣云爾況滄桑屢變谷可爲陵今去道
元之世又千數百年矣乃求白狼水之故迹至僅存東南出
支流一道而東北出之正流反日趨於下而併入支流並不
與遼水合此則更道元之所未聞者矣夫故道既不可復尋
則惟卽目前之形狀雖變而不離於古者以竟其委焉可也
大凌河既出柳邊入義州界遂迤迤而東南流其西南有柳
河川合一水來注之

柳川河蒙古呼爲衰齊老河承德府志曰在朝陽縣治東

境源出土默特右翼南三十里之蘇巴爾噶圖山東南流

至九關臺門西南二里入義州境更名柳河川其南岸有
老公溝泉水注之

老公溝泉義州水也 盛京通志曰老公溝泉在城西三
十五里源流均細故稱溝焉北迤而東流至九關臺門南

入柳河川約長五六里合而東流入大凌河

大凌河又迤而東南遙望扇窠山在其南焉又東則南岸有
大安堡河東趨而北流注之

大安堡河亦義州水 盛京通志曰在城西南三十里源
出紅石碾子山北流繞大康堡西又東迤北入大凌河

大凌河又迤迤而東南逕萬佛山北距城十五里又東南流
至城之西北有小沙河自西南來注之

小沙河亦義州水其上源曰魏家屯泉在城西南二十里
迤北而東流通志曰魏城西北距城二里許入大凌河

大凌河又迤東而南下逕義州城西又轉而東南流逕城南堡之西又東南有泥河自西來注之

泥河亦義州水方輿紀要曰義州衛南二十里有泥河出西山中逕流衛東二十里之杵頭山入大凌河又 盛京

通志曰泥河在義州城南七里源出宋八屯北流至徐家屯西入大凌河今按紀要所云衛東二十里杵頭山應作

衛東南通志所云北流至徐家屯西應作東北流蓋徐家屯與杵頭山隔河相望宋八屯在西山之中兩相參觀乃

得其際耳 大凌河逕迤東南流出杵頭山口遂徑南下又迤東過出頭山西 盛京通志曰出頭山在城東南六十二里即此其東

岸有東西沙河合流而注之 東西沙河者異源而同流東沙河即大甯堡泉 盛京通

志謂在義州城東北十六里源出大甯堡城又謂大甯堡泉在城東北三十里 按紀要曰大甯堡在義州東北六十

里外而通志云三十里蓋內徙之大甯堡即東沙河源矣其流也稍西而迤南而西沙河則在

城東北十五里源出營城東故亦謂營城東泉或以為即明萬曆間狗河塞堡之狗河也然無所徵矣而其流也

則稍東而迤南與東沙河合焉方輿紀要曰大甯堡南有金沙溝即全其即兩河之所匯者歟由是合而南流逕杵

頭堡東又迤東而南流逕牽馬嶺驛西又南逕出頭山東麓又轉而西南入大凌河

大凌河乃迤東而南流行山谷間入錦縣境距城五十餘里其東岸有楹倫水注之

楹倫水者朝陽縣水也俗謂之清河蒙古謂之翁格勒庫河而楹倫之名則始見於水經注但疑即侯水北入滄之

侯水復以楹倫為戎方之變名是直以白狼水支津為滄水遂指楹倫為侯水其誤固不待辨矣然即由今論則在

直隸朝陽縣界謂之翁格 格一作額 勒庫河以其源出翁額勒庫山故名翁額勒庫者漢言麝香也故又譯之曰麝香嶺

盛京通志曰遼世宗嘗獲麝於此自神其射故以名山又以名水其源則曰神射泉在麝香嶺下此翁格勒庫河所

由名於朝陽者也及至柳邊則由清河邊門之西而入義州界清河者即清水河之簡稱元一統志曰清水河在川

州西北五里源出西北七十里之紅土寨而熱河志以清水河為無考今竊以川州為據則知其地必在北土河東

以紅土寨為徵則卓索河亦名紅土河以類推之又知其當在土默特右翼北百里內承德府志曰翁額勒庫山漢

名麝香山在縣屬土默特右翼東八十餘里翁額勒庫山發源於此乃知清河即清水河以北土河東土默特北其

河流入義州者惟此清河矧其名又相符耶夫溯其源出既有川州紅土之徵而迹其經流又有清河邊門之據此

真可一言以斷曰清河也清水河也翁格勒庫河也皆楹倫水也此又清河所由名於義州者也蓋水每多遷地而

易名楹倫水之在邊內為翁格勒庫河至邊外則為清河亦猶蘇巴爾噶圖泉在邊內為衰齊老河至邊外為柳河

川耳 楹倫水度邊而東易名清河遂迤迤南流逕大清堡西又

南其東岸有隘口河來會焉

隘口河一名細河其上流曰殺羊河或以其上流在直隸志所稱百里水雖近似朝陽縣水也蒙古又呼為伊瑪圖

河或轉作衣馬圖河並以殺羊取義熱河志曰伊瑪圖河

出土默特左翼西北六十里適達里山迤南而東流逕烏

爾木頭西南又逕迤東南流有馬鞍河自東北而西南流

注之

馬鞍河蒙語為錫喇塔拉河亦朝陽縣水或又呼為西嘴

他拉河水道提綱曰衣馬圖河西南流會西嘴他拉河即

此然伊瑪圖河實東南流西嘴他拉河乃西南流而來會

耳提綱誤熱河志曰錫喇塔拉河漢言馬鞍河出土默特

左翼西北四十八里摩該波羅山漢言青蛇山在朝陽縣東北

境西南流會伊瑪圖河既合流迤而東南逕烏有土臺之

東北又迤東而南流在清河門之東入柳邊為義州東北

界又屈曲南流至大清堡東又南繞隘口山北麓與翁格

勒庫河合

兩河皆入權倫水而俗仍呼為隘口河以山名也河自隘

口山背破峽而南左右高峰中通一綫故有隘口之目然

細河之合清河則在隘口山北是逕山南者乃權倫之清

河非殺羊之細河矣由是迤東而南流逕大甯堡東又南

東岸有青山焉蓋即前燕慕容廆徙於徒河青山舊地也

又屈曲南流遙逕馬嶺驛西又南至迎仙鋪西入錦縣界

又南有權盧故城遺址在其東岸方輿紀要曰權盧城在

凡城東水經注淪水南流東屈與一水合世名之權倫水

城在水旁故曰權盧慕容氏置城於此為戍守處按此淪

水即白狼右支是水經注權倫水一作權倫水且可作權

盧水矣前燕疆域補志幽州燕國治薊領縣十五末曰吳

晉書永和三年魏以吳中流人立夫燕國吳縣乃為吳國

流人而立則南中吳郡舊名闡盧城因春秋吳王之號也

循是以求安知非吳人聚居於此遂亦名此燕國之吳縣

為闡盧城耶既名其城遂亦名其水為闡盧水耶蓋權盧

闡盧音全相同而權倫闡盧則音雖轉而仍同母若以耶

注例之恐非戎方之變名而直變方之舊號矣以其人其

地其時其事皆適值也權倫水於是稍折而西南入大凌

河

大凌河得併權倫之清河水勢益盛與大遼水埒土人遂亦

以遼河稱之此殆因其相似而隨呼非謂其遼河也按武經

契丹地形圖曰東京西至遼河一百五十里此其遼河也總要

日又七十里至闡山館又九十里至獨山館又八十里至唐

葉縣又五十里至乾州館又六十里至楊家砦館又五十里

遼河北六十里至宜州此遼河在義州之南闡山之西豈遼

水所能至哉而即其方位則大凌河適蓋狼水之名一變狼

而為靈再變靈而為凌又變凌而為遼書字屢更語音隨轉

要可心知其意凡譯方俗之言皆當以此例通之於是大凌

河迤東而南流遙逕黃山之西又東南有大蛤蜊河合兩水

來注之

大蛤蜊河錦縣水也以縣境有小蛤蜊河即古蛤刺河故

呼此為大蛤蜊河 盛京通志曰大蛤蜊河在錦縣城東

北四十里源出境內櫻桃源東南流遶游家山北大凌

河又曰櫻桃源泉城東二十里河源出此是知河源只曰

櫻桃泉至十里外乃為蛤蜊河耳逕遼南而東流至魚子嶂西南其北岸有七里河來會焉

七里河即冷泉河其上流曰齊家堡河或在班石山西義州

水也 盛京通志曰齊家堡七里河義州城南四十五里

源出班石山東南流遶望高山入錦縣界冷泉河在義州境內為

七里河至錦縣境內其名七里河者以自班石山出距城

為冷泉河實一水也 其有王巨河自西南來會焉

王巨河錦縣水也無常源不雨即涸故又呼為乾河溝

盛京通志曰乾河溝在城南十五里自灰山東北流入七

里河是也七里河合此又東南流過望高山麓有冷泉注

之入錦縣界故更名冷泉河又東南流運魚子嶂西又東

南入大蛤蜊河遂屈而東流其北岸有石河注之

石河即石房河義州水也前此不著隨地異名又有孫凌

堡河大定河之目方輿紀要曰義州衛南四十里石河源

出衛西南山中流為石房河徑衛城西一里南流為石河

又東入大凌河若據此則先北流至城西一里又南流至

城南四十里再折而東流殊非今日水道必有舛誤 盛

京通志曰石河義州城南三十里源出石廠山由城東南

至錦縣界入大凌河即孫凌堡河也又曰大定河錦縣城

東北五十五里源出義州石廠山由古開州南盛京通

城東北五十里有古開州城今按其地志曰錦縣

即開州堡也為石河之所經在北岸 入縣界東南流逕

魚子嶂入大蛤蜊河以上二河實即一河因石河源於義

州而流於錦縣故通志兩載之非歧出也以其出石廠山

故曰石河而石廠山為前明大定堡戍地故又曰大定河

又石廠山東為孫凌堡河流經焉故更名孫凌堡河皆隨

地異名耳惟通志曰石河入錦縣界入大凌河此乃簡括

之詞其實先會大蛤蜊河而後入大凌河也其會大蛤蜊

河在魚子嶂東與嶂西之七里河相望又南流稍遠而東

入大蛤蜊河

大蛤蜊河受兩水後又遶南而東流繞游家山後又進東

入大凌河

大凌河乃進東而南流徑團山之東河勢至此分為兩派左

派東轉屈曲而南流出十三站之東本白狼水正道也今為

枯澗命曰枯凌河按枯凌河自團山東起首受白狼水今

水所注至柴火溝東入海水道提綱以大凌河經十三站

東右屯衛城西入海此乃據陳編而立說不知其已枯澗而

右派岔流方為其右派則今大凌河矣自團山東宛委南流

今日之正道耳 其右派則今大凌河矣自團山東宛委南流

至鮎魚塘東又南入海盛京通志於錦縣云大凌河

口入海此最確而有據而於義州又謂大小凌河並至錦縣

鮎魚屯入海徵論大小凌河相去迥隔不能並流即所言亦

彼此互異應從錦縣所載為是

大凌河自九關臺以東在

盛京境內又受有名之水十有四內有四水源仍出於朝陽入

柳邊後始與大凌河合

統計大凌河塞外邊內共受有名之水四十有三

小凌河水道

小凌河朝陽縣水也在大凌河之南蒙古名明安河以其源

出縣屬土默特右翼西南二百二十里之明安喀喇山承德

府志曰山色深黝千峰競秀故名明安漢言千頂有石洞洞

旁三泉交流為小凌河之源按此即古參柳水也漢書地理

志曰山色深黝千峰競秀故名明安漢言千頂有石洞洞

志曰參柳水北入海謂之柳者以徑柳城縣也熱河志曰漢柳城縣在今南遠州及錦縣之西境所謂北入海者蓋自縣北而南流入海非謂向北流也與今小凌河方位正合其曰參柳者則參之言三也一統志曰有三泉匯為一河乃從其源而名之按水經注圖以今錫伯河當參柳水而以小凌河為漢孤蘇唐就水考漢志孤蘇屬遼西郡在盛京錦縣界內小凌河自西東流固所經地或其上流為參柳水下流入孤蘇為唐就水陸地異呼亦無足辨惟錫伯河為參柳水未免懸猜其意只為一北字所惑見錫伯入老哈而北流遂生疑竇獨不思入海費解乎當從熱河志為正而小凌河之稱見遼史地理志與中府有小靈河因其近大凌河大凌河為白狼水有三源而此為參柳水亦有二源故以同而異也至元一統志又改書為小凌河則遼之稱靈河乃以白狼北源之神水為名而元之改靈為凌又以塞北苦寒河凍立義也但志稱洞旁三泉交流此猶指明安喀喇一山而言其實小凌河亦有南北中三源亦按明安喀喇山之西為梯子嶺逾嶺再西北即大凌河之所經蓋由梯子嶺以東明安喀喇山所出為明安河者中源也若北源則由梅勒營而南流所謂參柳水者是也若南源則又名之曰穆墨河元通志曰源出玉泉井熱河志曰卓昌吉爾山中斷穆墨河流貫其中是也其三源相會之差則南源與中源先併而後與北源合

小凌河三源匯一始蘆南而東流迤水泉子南又迤南東流迤迤牛尾谷北前熱錄段南及柳城慕容汗救之遇于牛尾谷當即此今俗名其地曰牛糞河又東至朝陽營北又東南流迤荒地道口迤北達黑牛營南達六家子皆由之又東南迤雲蒙山北麓山南道口有孟良塔焉又迤南東流迤缸窰嶺之北又東南下其北岸有哈柳圖河

來注之

哈柳圖河漢名水獺河朝陽縣水也熱河志曰源出土默特右翼南五十里之蘇巴爾噶圖一作蘇巴爾噶圖漢名石塔岡在縣治東境南流迤托羅克臺山西一作托羅克臺山又迤南流入小凌河

小凌河又東流迤南至松子嶺門西五里入錦州府錦縣境於是小凌河有錦水之目焉蓋自明安河源至柳邊已相距二百三十里矣又迤迤東南流從明架長城穿岫又東南流其北岸有楊樹溝河合一水來注之

楊樹溝河義州水也 盛京通志曰源出州城西南六十里帽兒山之西泉水南流又有一水曰湯泉河自西岸來會焉

湯泉河亦義州水出城西南七十里之湯泉南流迤東入楊樹溝河既合而南流迤至半截塔東又南入小凌河

小凌河又迤迤東南流迤至錦縣城西十八里稱錦川焉其南岸有女兒河合一水自西來注之

女兒河蒙古名鄂欽河朝陽縣水也熱河志曰源出土默特右翼南境在縣治東境東流迤至新開門即新開門北六十里入錦縣界迤迤東南流穿明長城東出至臥佛山一名龜山

盛京通志曰山有石臥佛甚巨女兒河水北流循其西麓又折而東繞山後又迤而東南流其北岸有湯河來會焉湯河錦縣水也源出城西三十五里鷹窩山南泉南流十餘里會女兒河

女兒河又迤南而東流迤至錦縣城南十里迤呂洪山後入

小凌河

小凌河通錦縣城又東流有二郎泉河自北來注之

二郎泉錦縣水 盛京通志曰城北十五里有二郎洞山

上有五洞此泉在洞之東迤東而南流徑翠幕山麓又迤

南至縣西南入小凌河

小凌河又東南流距城十五里逕望海山下又東南至紫荆

嶺北岸道口也又東南流至雙陽堡之西有小蛤蚧河會頭

道二道兩河自北來注之

小蛤蚧河亦錦縣水 盛京通志曰源出境內郭家臺東

南流逕紫荆山東又南與頭道河會焉

頭道河在城東北源出城北三十里龍嘴山東南流至紫

荆山西與二道河合

二道河在城東北十二里源出城北亂石山東南流至紫

荆山西與頭道河合又迤南至紫荆山南入小蛤蚧河又

合而屈曲南流至雙陽堡西與小凌河合

小凌河乃逕迤而南流十餘里至唐家臺西又南入海按盛京

通志大凌小凌二河入海之處錦縣與義州查報互異姑並

存之今據錦縣所載編入其說已見前大凌河入海條下

小凌河在直隸境內凡受有名之水四入柳邊後又受有名

之水八內有一水源仍出朝陽統計小凌河塞外邊內共受有名之水

六州河水道

六州河即寬濟河在大凌河源之東南小凌河源之西南逕

昌縣水也熱河志曰在縣治東南一百七十里南流至高臺

堡門東十里入錦州府甯遠州界為六州河元一統志曰六

州河在利州東南八十里所謂六州者皆金元時所置此河

流經六州之地也其西北發源處為利州境正西為瑞州境

西南為惠州境其北為建州境東北為興中州境東及南皆

錦州境故名六州河亦稱六股河則以寬濟河為經而五河

為緯交貫同流凡六股自北至南計之曰寬濟河摩該圖河

呼魯伯楚特河額里葉河布勒圖河四道溝河皆自西而東

注於南北經流以歸海六源分布南北相距百里之間其西

數十里外正當大凌河源南北經流處蓋彼縱而此橫也熱

河志通名之曰寬濟河者以其最北為經流而統之耳

寬濟河為六州河之一源出縣屬喀喇沁左翼東南七十里

柏樹山即遺拉蘇之毛頭泊按熱河志遺拉蘇縣喀喇沁左

翼西北八十里一在左翼正北八十里此則為寬濟河源

所出乃在左翼東四十餘里其云東南七十里者係指毛頭

泊言若山之鴉耳在郭爾比村之東焉迤南而東流十里許

有塔本河自西北注之

塔本河漢名五泉一名塔本泉亦建昌水承德府志曰源

出縣屬喀喇沁左翼東南三十五里之塔本達巴罕即漢

言五道嶺也兼語五為塔本其北為布帖圖山亦即白狼

山也泉向東南流逕紅草溝南又徑天吉店道口南又東

南入寬濟河

寬濟河又東流逕玲瓏塔道口之南又東迤南逕頭道營子

北又東南流有摩該圖河自西來注之

摩該圖河發源於摩該圖達巴罕在建昌縣屬喀喇沁左

翼南三十里泉東流其北為瑞雲山即錫喇哈達圖山又

東逕紗帽山後又東流入寬濟河

蒐濟河乃迤而東南流逕二道灣子道口也逾河而東達覆
神村再東即煙臺河矣蒐濟河又東南流逕鏡箕村東又迤
南流有呼魯伯楚特河自西來注之

呼魯伯楚特河在建昌縣東南一百七十里源出喀喇沁

左翼南七十里之呼魯伯楚特山東南流相傳南岸有墓

容號所築之好城焉今無蹟矣按前燕錄慕容皝築好城

援又築興國城方輿紀要以好城興國城皆與乙連城相

距數十里而乙連城當在今五道嶺南則好城在呼魯伯

蒐濟河又迤東而南流至高臺堡門東十里入錦州府甯遠

州境又南則有額里葉河會布勒圖河自西同注之

額里葉河源出建昌縣屬喀喇沁左翼南八十里之額里

葉嶺按額里葉漢言鷹此與朝陽縣屬額里葉河東南流

源出土默特左翼東北八十里流入邊者別

遙迤小子營道口之南距柳邊不遠而布勒圖河自西來

會焉

布勒圖河漢名寬河此與遼河所合之約河亦名寬河者

州境明置寬河源出建昌縣屬喀喇沁左翼南一百十里

守禦所者與矣之布勒圖喀喇山東流逕青石嶺道口南又東迤北入額

里葉河

兩河遂合而東流至寬邦門之西入甯遠州界更名黑水

河又東入蒐濟河

蒐濟河又迤迤而南流有四道溝河自西來注焉

四道溝河源出喀喇沁左翼南一百十五里之四道溝在

建昌縣治東南境東流逕沙子哨道口之南梨樹溝門之

北入迤而東流與蒐濟河合

蒐濟河於是六股併為一渠迤迤而南出明長城舊址逕錦

川堡之西又南有偏山河自西注之

偏山河甯遠州水也在城西南七十五里源出偏山西南

麓南流迤東入蒐濟河

蒐濟河又迤迤南流逕中後所城東南流入海

六州河水源出直隸境內者七入邊後又受者一通計六州

河並經流凡受有名之水八

謹案河渠水道當志其見在情形若泥古以求則前編具

在何用重鈔且既稱水道自必舟楫可通若陂池泉藪則

象入山川應歸別錄此第一綱諸水皆舊志所未載者今

以大凌河下又附以小凌河六州河者近而便於附也雖

其他一支半流向堪指數如高兒河巴然其細已甚無關

利害故不具載

遼河第二

烏藍液河 薩里克河 碧七克圖河 碧落河 拜察

河 韋里河 此六水皆散入遼河

黑水河 蝦蟇嶺水 活潑名山水 噶爾達蘇太河

湯泉 空吉爾河 烏里雅蘇臺河 歌爾歌臺河

以上八水皆黑水河所受匯入遼河者

布林池 此一水自入遼河

老哈河 奇札爾臺河 呼察河 霍爾霍克河 布爾

罕阿爾善河 烏魯斯臺河 烏巴河 西爾濟河 納

林崑都倫河 巴蘇臺河 和爾圖河 松吉納河 伯

爾克河 英金河 都呼岱河 西拉諾爾 摩敦河

溫泉 諾郭臺河 巴顏木做河 珠爾河 巴顏郭河
 色時河 黑爾根烏里雅 小臺河 奇布楚河 鴨子
 河 錫爾哈河 克勒河 烏拉臺河 默爾根精奇尼
 河 鳴海圖河 達顏河 阿濟格斜河 布厄圖河
 坤兌河 錫伯河 哈爾吉河 北水泉子 卓索河
 落馬河 陳德布河 永興泉 摩該河 崑都倫喀喇
 泉 巴奚里河
 以上四十五水皆老哈河所受匯入遼河者
 東遼河 黑爾蘇河 烏當阿黑爾蘇河 呼鹿河 科
 墩河 夸爾河 慶新河 爾西哈河 昂邦牙哈河
 阿脊革牙哈河
 以上十水皆東遼河所受匯入遼河者
 亮子河 馬鬃河 此二水自入遼河
 清河 柞河 覺羅河 虎脊河 阿綠河 十八里河
 德爾肯泉 華家溝河 占尼河 烏綠蒙河 葉赫
 河 金線河
 以上十二水皆清河所受匯入遼河者
 外遼河 沙河 柴河 老古洞河 沱河 小清河
 泥河 此七水皆散入遼河
 楊糧木河 虎爾几河 庫崑河 烏納蘇臺河 阿哈
 里河 好來崑德河 烏克爾齊老河 鴨子河 五道
 河
 以上九水皆楊糧木河所受匯入遼河者
 小遼河 英領河 葛桑阿河 納蘇河 少貝河 蘇

子河 東式庫河 尼馬臘河 章京河 馬家河 哈
 當極河 金木新河 里加河 加哈河 索爾科河
 哈爾撒河 甲裏庫河 理法河 溫渡河 曹子峪河
 舍利河 布爾哈度河 札庫木河 義爾登河 大
 甯臺河 查克丹河 喇姑峪河 高素屯河 馬官橋
 河 潘水五里河 蒲河 于家臺河 夾河 白塔鋪
 河 小林莊河 馬哈丹河 金口峪河 北沙河 柳
 柳河
 以上三十九水皆小遼河所受匯入遼河者
 太子河 撒木禪河 陀和羅河 西襄河 偏狼河
 東小峽河 鐵廠門河 佳河 哈失馬河 西河 青
 龍洞河 清河 拉門河 本溪河 湯河 沙河 柳
 河
 以上十七水皆太子河所受匯入遼河者
 鞍山河 佳哈河 土河 維子河 羊腸河 蛤州河
 海州河 木查河 此八水皆散入遼河
 謹案遼河所受諸水約分七大支而直隸有其二自源
 至委計之曰黑水河入水出巴林旗境曰老哈河四十
 五水出直隸北境曰東遼河十水清河十二水皆出吉
 林西境曰楊糧木河九水又出直隸東北境曰小遼河
 三十九水太子河十七水又分出於吉林
 盛京兩境是為七大支其餘諸小水則隨流散入為北段所經
 荒僻方志闕載半屬無稽通計遼河共受有名之水一
 百六十有四

轉屈曲東北流逕活來庫勒之東南又東稍北逕達里伯之東南其西南距多倫應約三百餘里而其北岸連山橫遶勢欲趨東則皆與安大嶺支裔也又東流而北逕徑波羅阿凡兒漢山南即克什克騰山矣其山在多倫應東北克什克騰族境舊名木石峽亦曰克忒克刺華言半箇山也山甚斗峻黃河繞其一面猶如半箇上多松檜千里松林之名不虛矣及至山盡又折北流而東轉復東南流一百餘里有碧七克圖河自東南注之

碧七克圖河出克什克騰西南海喇喀山陰有二源合而西北流逕岳碧兒海喇喀西又西北流入遼河

遼河又東流有碧落河自西北注之

碧落河出克什克騰西北默爾哲嶺東屈而東南流有三

小水自海兒七克之南合而南流又有一小水自鴨爾達

蘇太之西合而西南流來會是為碧落河又東南流逕哈爾輝穆克西又東南流入遼河

遼河又東北流逕哈爾輝穆克南又東北流有南北驛路自

巴林達熱河圍場此為要渡又東北流徑克什克騰旗南蓋

蒙古東四盟之部落也又折而東流徑盡我羅海拉喀山南

又東逕錫喇木倫五十家驛西有拜察河自西來會

拜察河克什克騰西南境水也出海喇喀山東拜察池其

脈亦自興安大嶺而來環列圍場之北南望英金河源北

望碧七克圖河源而拜察池介其間焉初出迤北而東流

逕紀拉巴思哈達之南折而東北流逕必齊克圖哈達之

北有韋里河合小北自西北來會

韋里河亦克什克騰南境水原於沙漠東南

流又折迤北而東流有一水自西南來會水經提河又東謂拜察河其源東北流會韋里河諸小水即此矣又東北流逕克什克騰旗南又東北徑西喇木倫五十家驛西又迤北合遼水自拜察池至此三百里

遼河又東流逕五十家驛北乃稍北轉而西入巴林旗境又稍北轉而東徑巴林右翼旗南遼水至此一曲北望黑水相距數十里此曲中即遼饒州臨河縣境也又東為遼上京臨潢府治之南境今巴林旗東北境自西喇木倫五十家驛至此百餘里有黑水挾數水自西北來會

黑水者遼水別源與正源勢埒其名始見於五代胡峒

北記遼金兩志曰黑河富弼行程錄曰黑水河方輿紀要

曰烏龍江又謂之哈刺母林蒙語哈刺亦訓黑與各河同母林猶木倫謂河言黑河也

明志謂之黑龍江此與吉林北之黑龍江別熱河志曰喀喇穆倫皆言

黑水無異義黑水之源出今內蒙古盟巴林旗西北一百

十里之塔拉蘇拜嶺在赤峰縣西北境外其西南即遼慶

州故城在巴林旗西北一百三十里又西南即潢水正源

矣塔拉蘇拜嶺者水道提綱所謂宋吉納山是也舊名黑

山亦曰黑嶺又名慶雲山方輿紀要曰慶雲山在慶州東

北即遼置元甯軍地穆宗嘗置黑河州於此以水名也又

按北邊紀曰舊慶州在大甯北六百餘里西南至開平八

百餘里地皆大松號曰千里松林是知慶州黑水之源亦

松林出也既出東南流徑察罕城漢吉白城東北又東南流逕

金積五十家驛東又東南流六十里有二水自西來合流

而注之

西來二水皆出巴林西北境一源於蝦蘇嶺南謂之蝦

婁嶺水逕南而東流一源於活潑名山北謂之活潑名
山水逕北而東流並出金積五十家驛南兩水合而東
又漸迤南入黑水

黑水又迤南而東流逕迤哈拉木倫五十家驛北又前迤
托蓋山北巴林右翼旗駐焉又迤東迤歸勒蘇臺之西其
南岸有噶爾達蘇太河自西南注之

噶爾達蘇太河巴林旗西境水也出噶爾達蘇太之北
是為松林所經其西南與碧落河源僅隔一嶺東流而
北轉其南岸有湯泉注之蓋溫泉也又迤北而東流有
空吉爾河自西來會空吉爾河亦巴林旗西境水出海
兒七克山東向東流而南進行六

十里合噶爾
達蘇太河又迤北而東流有烏里雅蘇臺河自西來
會烏里雅蘇臺河亦巴林旗西境水源出阿爾噶圖
山之東三十里在空吉爾河源之東北其西北即活
潑名山也東流入十餘三水既合又屈而東南流徑哈
喇木倫五十家驛北又屈而東北流至歸勒蘇臺西入

黑水蓋此三水亦噶喇穆楞之別源也
黑水又東流而屈曲迤南至歸勒蘇臺南又逕桃圖山南
是為遼金時臨潢府境跨河南北又東南流徑巴林旗南
是為巴林左右兩旗分界處又東南流徑巴兒達木山陰

有郭爾郭爾太噶喇烏蘇自西北來會
郭爾郭爾太噶喇烏蘇者巴林旗北境巨流也蒙古謂
黑喀喇謂水烏蘇此亦一黑水矣水道提綱謂之歌爾

歌爾河即此轉音耳源出巴林北一百八十里之海喇
喀山漢言海西與阿爾達圖吳爾圖兩河相望北與賀

魯潭河相望其水屈曲東南流六十餘里迤哈兒哈那

大山東又東南迤布顏拜西其東有波羅城焉蓋即
遼臨潢縣故城也又東流南轉折而西南流又南迤托
拜山西合黑水

黑水併噶喇烏蘇又東流迤南入遼河
遼河得黑水河流始盛又東入翁牛特左旗西北境今赤峰
縣屬也又迤南而東迤碑亭子村南又曲迤翁牛特左旗北
又前迤察罕地村北又迤南而東出赤峰境有布林池自西
注之

布林池赤峰縣水也源出翁牛特左旗西北四十里迤迤
東流入遼河
遼河又直東流入大沙漠中逕庫庫微兒北要驛也又東迤

魁蘇南亦衝道也又北轉迤東行太荒山谷中自出赤峰縣
境至此皆行部曠漠無垠不見村落又東入朝陽縣境又東
徑奈曼旗北距旗五十里奈曼即元史乃蠻蒙古東西盟之
部落也遼河至此水勢一曲折而東南流分為二派數十里

復合又東南流迤和碩莽格西南入喀爾喀旗西北境西距
潢源八百里矣則有老哈河合大小數十水自南來會俗稱
之曰西遼河

老哈河即隋書契丹傳之託乾臣水也為契丹所居唐書
奚傳作土護其水為奚王牙帳所在地理志又作土護其
河字雖變而音則同遼史地理志省曰土河金史元一統

志又轉曰塗河土河者漢語也契丹語曰北也里沒里又
曰陶隈思沒里並載契丹國志蒙古語謂之老哈穆楞見

熱河志亦曰老花母林見衛門考老花者老哈之轉蒙古

之所謂土也北也里與陶俄思則契丹之所謂土也沒里
 即穆榜之轉漢言河也凡皆言土河也而 畿輔輿圖目
 為老河者又老花老哈之省也今从俗稱曰老哈河若一
 統志原本以老哈河為白狼水而水道提綱水道圖說諸
 書踵成其誤則熱河志承德府志辯已甚詳可無庸再加
 駁議矣 案熱河志老河下按云一統志疑老河為白狼水
 有萬難強合者水經注遼水自塞外東流經望平
 襄平遼陽等縣又南小遼水注之又石會白狼水至安
 入於海而於白狼水下復於東南流至房縣注於遼是白
 狼水在既食小遼水後將入海前今老河之合黃河在
 建昌縣境其去古房縣遠甚又屬注稱白狼水遼東龍
 東龍城故址今三座塔是也亦非老河所行之道反復求
 之無一可通者况唐書奚傳有土葭其水而又有白狼水
 兩名分見豈是一水
 其誤固不待辨矣
 老哈河之正源曰察罕河 漢白出平泉州屬喀喇沁右翼
 旗南一百九十里之明安山西 漢言 土人又呼為永安山
 即漢言馬孟山也遼史地理志曰中京大定府有馬孟山
 是矣 案遼志上京臨潢府下 宋王曾行程錄作馬雲山則
 亦有馬孟山與此別
 雲孟音之轉耳源發於西麓屈曲西南流而西北轉徑五
 虎馬兒嶺北又西折而北流其西岸與巴延山相望又迤
 西北流二十里逕巴圖察罕和碩東北有別源自西來會
 土人呼曰奇札爾臺河
 奇札爾臺河一曰札帶河亦平泉州水也其上流為諸小
 水所匯源出州屬喀喇沁在翼旗南一百六十里之黃土
 坎在州西北俗謂之黃土梁 案州境黃土梁有二其在明
 之南者乃別是一梁北則在二道河東北 曲折東北流逕
 十五里白石溝當平泉北境之西者也
 拜察山北麓拜察漢言神也遼志中京澤州有神山即此
 在平泉州北九十里蓋今平泉州即遼神山縣境以山名

也又遼志澤州下太祖俘蔚州民立寨居之採鍊陷河銀
 冶熱河志謂陷河在平泉州境今觀奇札爾臺河所經正
 在遼澤州神山縣南其即遼陷河歟又東北流有呼察河
 自西北來會
 呼察河一曰虎查河亦平泉州水為老哈河別源之所
 匯出喀喇沁右翼旗南一百四十里呼察察罕陀羅海
 山一作虎查察罕駱駝海山 案古謂山頭曰陀羅海察
 屈曲東南流五十餘里至拜察山北與奇札爾臺河合
 又折而東流與正源合始名老哈河
 老哈河既轉而東逕北五十家子村東在烏勒呼瑪梁山
 四十里要津也又北流逕關東哨西又迤東而北逕官家
 營東又北逕石關帝廟其東岸即喀喇沁中旗為札薩克
 公旗牧地又東北流逕榆樹林西又北流逕克什庫驛東
 有霍爾霍克河自西北來會
 霍爾霍克河以霍爾霍克山名在平泉州屬喀喇沁右
 翼旗南一百二十餘里熱河志作霍爾霍克阿圭達巴
 罕蒙古謂山洞曰阿圭謂嶺曰達巴罕此山嶺有二洞
 皆偕居微徑曲盤四圍峭峻河繞其東與熱河東源發
 音河隔嶺相望其出東南流逕雲梯溝北又東南逕向
 里河北又折而東逕新開壩南皆道口也又東逕大金
 溝村南又東逕北逕他拉波羅窪南汛地也又東逕集
 中梁南山口也又東逕克什庫北入老哈河共長一百
 五十里
 老哈河乃逕東而北逕喀喇城東 漢言 或曰舊青城也又

遼北有布爾罕阿爾善河自西來注之

布爾罕阿爾善河一作巴爾漢漢言上神水也以喀喇

別有神水河故名出平泉州屬喀喇沁右翼旗南一百

里初出迤南而西流與西北來之巴爾漢河合流而東

徑喀喇城北又東入老哈河曰神水口其口上岸蓋契

丹神水館之故址焉

老哈河又東北流迤大新地村西孔道也元時曾置花道

驛於此又東北迤札蘭城西又東北迤大名城南即元之

大甯舊衙而遼中京之大定城也又屈曲東北流有烏魯

斯臺河自東南來會計馬孟山至此一百餘里矣

烏魯斯臺河斯亦作蘇出平泉州屬喀喇沁右旗東南百里

許再西即建昌縣境迤西而北流迤烈山梁東北又折

而東復轉而北迤和爾博勒津山南漢言七金山也又

西稍北入老哈河

老哈河又東北流繞和爾博勒津山西而北有烏巴河自

東南注之

烏巴河一曰五巴濱河出平泉州屬喀喇沁右翼旗東

一百五十里之哈特哈山即梅他哈山漢言妒山也其水西

北流有東北來之西爾汗河又轉為錫爾虎林河西南流來會又

西北流入老哈河

老哈河又東北流迤哈喇蘇臺山西有納林崑都倫河匯

諸水自西南來會計大名城至此又一百餘里

納林崑都倫河亦平泉州水或簡稱為崑都倫河或竟

曰都倫河出喀喇沁右翼旗西南九十里西距旺業店

二十餘里或謂即元統志撒馬峪之撒馬河為遼太祖

收馬處然文闕無徵矣源東南流二十里迤迤新店東

北其西南岸連山不絕皆察罕陀羅海之支脈也又東

南流迤小城子南又東北流繞大名城北其北岸曰三

巴臺有巴蘇臺河自西南來注之巴蘇臺河出平泉州

四十里東北流迤大名城南又東北流有和爾圖河自

西北來注之和爾圖河亦出喀喇沁右翼旗東南十五

里熱河志有和爾圖崑都倫河崑都倫河者在

右翼東二十里殆此水發源處又東北流有松吉納河

自西南來注之松吉納河亦出喀喇沁右翼旗南

入十里東北流迤迤入崑都倫河崑都倫

倫既合三河又東北流迤哈喇蘇臺山西入老哈河長

一百五十餘里

老哈河乃迤東而北流屈迤魁德蘇村西其西岸距西樹

頭不遠舊傳道北有奚王避暑莊焉今無誌矣又迤東而

北流迤新店子東南河形至此一曲又迤北而東流迤二

道村東南又南轉迤興隆溝南又屈而迤北迤黃家嶂子

村東又北流而西轉迤黑水村東又東北轉迤四家子村

東平泉州境盡矣乃北流入建昌縣境迤小河沿村西即

敖漢旗之西南界也有伯爾克河自東南來會

伯爾克河漢言老馬河而赤峰縣亦有老馬河此則在

平泉州者也出喀喇沁右翼旗東南一百五里之喀喇

和碩山漢言大斧山其源迤西而北流迤伯爾克之東

又轉呼作百兒格原係地名此水經焉故以為號又西

北迤洪郭圖蘇巴爾漢西入建昌縣屬敖漢旗之西南

境更名喀爾兀河或轉為哈爾紀河又迤西而北流迤

小河沿北入老魯河

老哈河又迤西而北流錯入赤峰縣境於是左轉迤東而北流運沙陀子西北又迤北而東流逕三家兒南又前至嫩水坡南又屈迤南而東流逕公家地北其東十里即建昌營河流至此折而東北逕石拉嗎灰村東又稍迤西而北轉運和賴溝東復錯入建昌縣境又西北逕博羅和屯西即波羅科敦漢旗西境也其西岸有英金河合諸水自西來會

英金河亦簡稱英河即金史地理志大定縣之陰涼河陰與英相通音涼與京通又轉而為金而後漢書鮮卑故知英金即陰涼之轉其字母同也

傳之饒樂水也魏書太祖紀作弱洛水十六國春秋後燕錄作澆洛水杜佑通典一名如洛環水遼史地理志又曰高州有樂河說者謂即饒樂河之省文非有異義

英金河有東西南三源其西為正源出木蘭蒙古謂唯鹿曰木蘭指圍場界內都呼岱山案此山不知其何所據以方位求之皆不合為興安大嶺分支木蘭極北峴也其中峰曰巴隆桑阿蘇極臺蒙古神焉奉之曰鄂博鄂博者漢言砌石表祭處猶望祀也此山之北即遼源所出而南即木蘭圍場矣西源發於此山西北故亦呼為都呼岱

河其西曰納福一作高集業語謂集漢有積水海子曰西拉諾爾業語謂漢言海子若從匪勒福窩集積水而注於都呼岱河於是東流逕都呼岱圍場之南又東與東源摩敦河會

摩敦河在都呼岱河源之東北與達爾罕賽堪並稱為

摩敦河在都呼岱河源之東北與達爾罕賽堪並稱為

三海子其南即勒福窩集與西拉諾爾相望此三海子並匯入龍桑屋蘇太山即巴隆桑阿蘇極臺山之東北諸水而注於摩敦河是為英金之東源稍東南流繞都呼岱圍場之東與西源合所謂北二源也合而東流南逕運札喀克里雅蘇臺圍場之南又迤南而東流逕營金恰爾庫克穆北營金者猶英金蓋河與地還相為名也由是曲行百里東轉而南流有溫泉自西注之溫泉木蘭界水也出都呼岱河西岸稍東流入北源其合處在色林嶺西又東南逕色林嶺西南入色呼圍場界色呼圍場界又東迤而南流與南源諾郭臺河會

諾郭臺河一作努古岱河又轉五穀代河在都呼岱河源之東南別出蝦蟆兒嶺是為英金之南源踰嶺而西即伊遜河源也水道提綱曰英金河出翁牛特西北界之蝦蟆兒嶺乃專指此南源熱河志謂出圍場內都呼

岱山則又專指正源而舉其全實有三源也南源迤南而東流四十餘里有一水自西南之大衍嶺來曰巴顏

木墩河迤北而東流注之巴顏木墩河出巴顏木墩河達巴罕南有旺展達巴漢是為河源所起其水迤北而東流逕珠爾圖場西北入諾爾郭臺河又迤東

而北流繞珠爾圖場之北又迤北而東流有珠爾河自西南來注之珠爾河木蘭界水出珠爾圖場界北有源於此稍東注而迤

北入諾爾郭臺河又東北流逕岳樂圍場之北在巴爾圖圍場之西南其北有塔錫呼達巴漢為南源之所

經又東北流至色呼圍場之西南與北源合

英金河三源畢會折而東逕巴爾圖圍場之南在呼魯

蘇臺圍場之西南又有巴顏郭河自西南來注之巴顏郭河才木爾界水出巴顏郭圍場之西南此水又屈曲而東東北流至巴爾圖圍場之東南入英金河又屈曲而東運呼魯蘇臺圍場之南在阿魯呼魯卡倫之西有色呼河自西北來注之色呼河即色林河亦木爾界水與色東運巴爾圖圍場之北又東南流而色呼圍場而運呼魯蘇臺圍場之東南入英金河又東運墨爾根烏里雅蘇臺圍場之南有默爾根烏里雅蘇臺河自東南而轉注之墨爾根烏里雅蘇臺河亦木爾界水出默爾根烏里雅蘇臺圍場內在拜姓圖卡倫之西此水自東南而西北流又屈又東流而南轉運英格卡倫之南案英金河俗亦稱英格卡倫故名是為木爾東界與赤峰縣西境接壤自正源至此百餘里矣又運南而東流運啟布求村南入赤峰縣屬翁牛特右翼旗境在縣治西北一百八十里其北岸有奇布楚河自北注之奇布楚河即奇卜楚河亦木爾界水其上源曰奇布楚之奇色欽凡言色欽漢言源也有二源出海喇達達巴罕之東即海岱汗賽達達巴漢也一統與圖謂之海喇喀山而源分道屬由東南流運阿魯色勒卡倫之東南源始合治木爾之東北邊屬由南而東流入赤峰縣西界運啟布求村北又折而南流入英金河長百餘里又南運而東流運五十家子村南此五十家子乃蘇公家子別又運盛甲山北又運大廟鎮南又南運而東流運公主陵南又運喇嘛橋南又運三分地北又運小木頭溝南於是屈向東南至鴨子河口赤峰縣之西北境也有鴨子河自南來注之鴨子河出赤峰縣西北萬珠泉北流而東運入英金河又南運而東流運後山之北自啟布求至此又二百餘里有錫爾哈河合錫伯河挾諸小水自西南來會錫爾哈河即使力嘎河其上游曰納林西爾哈河水南界水也漢名犍水案此與平泉州會入大抵木爾

之東北界諸水統歸英金河而東南界諸水則統歸錫爾哈河其水大小相敵長亦相及在喀喇楚古爾蘇圍場之東有三源兩源出其南與西南之錫伯河源裁隔一嶺合流而北運格爾齊老卡倫之西其東為納林錫爾哈營房又有一源出焉迤西而北流來會三源合而北運納林錫爾哈卡倫之東又迤西而北有克依呼河自西來而北注之克依呼河亦木爾界水出克依呼圖場之北東流折而北運納林錫爾哈卡倫之西又北入錫爾哈河又西北運西拉諾爾海卡倫之東又東北流入平泉州屬喀喇沁右翼旗境運西爾哈五十家子村西有克勒河自南來而迤西注之克勒河即克爾河平泉州水也出拉克拉克山亦曰克勒嶺在喀喇沁右翼旗南二百三十里直西伯爾河源之北其間隔大嶺合兩源而北流又迤西至錫爾哈五十家子村南入錫爾哈河又曲折東北流入赤峰縣屬翁牛特右翼旗界迤運柴火營子東南又迤北而東流有烏拉臺河會諸小水自西北來會烏拉臺河一作烏喇代河亦木爾界水取流所匯有三源北源曰敦達烏拉臺河提綱曰烏喇代河出烏里雅蘇臺嶺即此矣迤南而西流與東源合東源曰準烏拉臺河出溫都爾華圍場之西北迤北而西流與北源合又迤南而西流運鄂爾根郭勒圍場東折而南與西源會西源曰巴隆烏拉臺河亦曰巴倫撒拉河出鄂爾根郭勒圍場西南屈曲東流而南迤與東北兩源合又東流運威遜格爾圍場北有默爾根奇尼河自西南來注

之默爾根精奇尼河木蘭界水也出默爾根精奇
 尼爾圖之北其水東南流而東北轉又北入烏
 拉臺 又東迤有阿濟格科河自西北來會阿濟格
 河 阿濟格科河場之西其南有烏爾達達名紅山
 有一水自山北而東入之又一水自山南亦東入
 之又東南流 又東有葛海圖河自南來注之葛海
 入烏拉臺河 又東有錫爾諾海圖 又東逕布護
 出嘴海圖圍場西界在錫爾諾海圖 又東逕布護
 圍場之南有布護圖河自西北而東南流來會
 布護圖河一作布爾圖河亦木蘭界水出布爾圖
 圍場之東在烏拉臺卡倫之西其水南流漸而東
 入烏 又有達顏河亦自北來會 達顏河出達顏
 拉臺河 北達顏達巴漢屈曲南流逕多們圖以上五水皆
 場之西又折而東南流入烏拉臺河 以上五水皆
 出圍場之東境先後分合入烏拉臺河
 再案烏拉臺河所受有名諸水尙不止此姑舉其
 大端耳或以察爾巴呼河拜布哈河僧機圖河色
 利呼河布敦河木墨喀喇沁河皆屬入烏拉臺河
 條內不知此六水皆伊遜河所受乃在烏拉臺河
 之西南非英金支派之所及即其中汶港交侵亦
 容有混淆之處然本源固各有歸也但觀水道提
 綱明將布敦木墨僧機圖拜布哈等水係列伊遜
 河下而烏拉臺河下無之可證又熱河志圍場規
 制圖方位遠近亦瞭然可指也
 烏拉臺河於是屈曲東南流逕錫爾諾海圍場之北
 又折而東流經烏喇岱卡倫之南乃出圍場柵界入
 赤峰縣屬翁牛特右翼旗境逕柴火營子村北迤東
 與錫爾哈河合
 錫爾哈河得眾水之助其流遂暢於是迤北而東逕

西崑都楞溝南又東逕東崑都楞溝南崑都楞者漢
 言橫也轉音曰坤兌兩溝相去二十里其間有坤兌
 河自西北來注之 坤兌河未峰縣水自木蘭東界而
 來東南流至東西崑都楞溝同入
 錫爾 又轉而東逕四分地村北 在六分地村 又東逕
 哈河 在大河涯村南 在小河涯 又東南轉其南岸曰翁牛府
 那又東南逕花花梢南熱河志曰花花梢在翁牛府
 東北二十里中踰錫爾哈河是矣又東南流逕四分
 地村北 此乃洗頭圖鄉之四分地村在 又逕二分地
 村及頭分地村之南又東南逕上固都河村南又逕
 西北窪子之南又東南流至西牛波羅村西有錫伯
 河自南來會
 錫伯河一作西伯河又轉為西白亦謂之西白葛水
 皆蒙古語有定音而無準字又以漢言之倪呼為西
 北河 如西北窪子即錫伯 當即古之鮮卑河也以鮮
 西卑伯皆同字母而音隨轉耳 案魏方輿乘今俄
 古喀爾喀四部之北凡拓跋爾之東皆俄羅斯錫伯
 利路錫伯利為鮮卑音轉是知俄羅斯之東即俄
 卑故地然漢書載鮮卑疆域有饒樂水無鮮卑河其
 饒樂水今為英金河而錫伯河實與之合饒樂既在
 鮮卑境內則錫伯之屬鮮卑尤顯然可據況俄羅斯
 之改鮮卑為錫伯利已有確證乎但俄語為錫伯利
 三字而蒙語上錫伯兩字則其上游蓋平泉州水與
 言有長短緩急其實無異也 其上游蓋平泉州水與
 錫爾哈齊名出州屬喀喇沁右翼旗西一百餘里之
 察罕陀羅海山東 漢言白 此山西北來與木蘭諸山
 聯為一脈乃與安大嶺之分支實亦松林之南境也
 其南與默沁達巴罕相接因更呼為默沁察罕陀羅
 海而默沁或轉為卯金亦謂之毛金故又即默沁察

罕陀羅海而簡呼之曰毛金嶺復以其為河流所經也又名其麓曰毛金壩在平泉州西北境錫伯河自毛金壩而東流逕大公府北喀喇沁右翼牧地也又東至上水地村北有哈爾吉河自南注之哈爾吉河亦平泉州水出州屬喀喇沁右翼旗南又折而東北流逕木匠四十五里北流入錫伯河

管子西又東流北轉逕上燒鍋村西又北流東逕逕石灰窰村西又東北入赤峰縣屬翁牛特右翼旗境其西岸抵達蓋山下藥語曰阿圭山漢言詞也德府志曰入山十餘里有詞中有豐峰院佛像又東北流甚多有金皇號三年劉子初所撰碑文

逕小烏珠穆沁故城東在達蓋山北蓋即逕之松山州也又東北流至西牛波羅村西與錫爾哈河合自毛金壩至此長一百六十里錫爾哈河乃轉而東流逕大窩舖北又東逕三家兒村西又北逕逕後山西北又東與英金河合長二百五十餘里

英金河匯集風流曲迤而東由後山北而南轉入赤峰縣界又迤東逕北水泉村南有一泉注之所謂水泉子也北至興隆莊四十里案赤峰境內水泉子有三見此是一日南水泉東大屯為一日北水泉兼和章鄉即日西水泉兼公主陵鄉皆與此別又東逕紅山嘴村北在烏蘭哈達之陰蒙語烏爾漢言赤哈達漢言峰巒名赤峰以此若村名紅山則更廣言之

又東逕榆樹林北又逕步步屯北其南即老哈河此屯蓋居兩河之間又迤北而東逕英隆山北有卓索河自西北注之卓索河即卓孫河亦名孫河音之轉耳其處承德府志謂其起自木蘭而東逕新志則謂卓索河與府志圖說東西相離二百餘里此蓋水道變遷舊源新徙故有不同今惟即見在探訪確資者記之此水源出那遜村迤北之大松山中案古謂之伊克納喇

蘇蓋山在翁牛特右翼西南入十里其水流逕那遜村北又迤南而東流至興隆莊東北又折而東流逕卓孫五十家子西又迤南逕元寶山西又東而流至英隆山北入英金河長一百餘里案府志謂入錫爾哈河亦不合又東至伯海村西北又東流而北屈逕罕陀羅海溝東又東北入建昌縣境至博羅科西又東北乃與老哈河合

老哈河受饒樂英金諸水屈曲北流出入赤峰建昌兩界之間逕喀喇木頭汛東又北逕翁牛特旗札薩克公牧地銘入建昌境內又迤西而北有落馬河自西北來注之落馬河蒙語為伯爾克河其上流亦木蘭界水與平泉州之伯爾克河同入吐護真水而南北源流各異案金史地理志三韓縣松山縣均載落馬河蓋源於松山而流於三韓也三韓松山皆有今赤峰縣地面元史特色辰傳又作務馬河元一統志所謂發源於松州界錫錫嶺下流入高州境東入遼河者是也今據赤峰縣新志核之落馬河源出木蘭極北界外海喇漢山西北麓蓋即元之錫錫嶺云東流入赤峰縣屬翁牛特西北境繞雞冠山之南而東其北麓與多倫廳接是為界嶺落馬河在亂山中盤曲旋轉無慮數百折故又呼為羊腸子河至音只嘎梁汛西而始南出焉自雞冠山至音只嘎梁陸程四十里水程一百二十里其間所歷豁谷無算人迹罕至皆無名考既出仍盤屈行八十餘里至後大山北陸程止又南行五十里即上下伊瑪圖矣有陳德布河合承與泉自西北而東南流來會林旗錫喇木倫五十家西南三十里亦與安大嶺之支麓與西南落馬河源相距三十里在多倫廳界內南流而東流入赤峰縣屬翁牛特西北

境又南通而多流運官井子北又東其北岸有承興泉
 住之又東南通運牌樓溝南又三十餘里至後大山東
 北與落馬河合 又屈曲南流逕燈籠村東又東南逕布
 爾克爾圖山環其西南河形一曲又逕迤而東逕橋頭
 村北又屈而東北逕兩科樹一科樹西北皆村名也是
 為南北渡口富大道之衝又南北流逕塔巴烏蘇之南
 又迤北而東流其南岸距河二十里有烏丹城周六里
 猶存東西二門焉 案熱河志曰城中有廢塔又有斷碑
 字殘闕惟魯國大長公主字可辨蓋
 元時魯王分地時所置也 又迤南而東流逕札刺哈達北又迤北而
 東流入老哈河長一百八十里水程約三百里 再案元
 興州有白羊河鋪刀河並與落馬河合達高州迤河而
 熱河志列無考水中謂當在赤峰縣境或源於流徒或
 古今異名
 難指實矣
 老哈河受落馬河諸水遂有赤山塗河之目焉 案元史未
 詳王分地之中即
 落馬河合口處也 又迤東而北流入建昌縣放漢旗西境
 又東北逕胡吉爾圖汛在建昌縣北五百里又北有摩該
 泉自西來注之
 摩該泉漢言蛇泉赤心縣水出縣屬翁牛特左翼旗境
 自大黑山南盤折而東山水匯焉又東入建昌放漢旗
 西境又東入老哈河
 老哈河折而東流逕朱兒哈代村南渡口也又迤北而東
 逕庫庫微兒 一作箇
 箇兒 驛南道口也又東逕古爾班圖勒噶
 山 漢言鼎
 足山 熱河志曰山在放漢境為放漢郡王駐處志
 圖又曰放漢王子介居老河南北岸蓋夾河而居也當在
 落馬河入老河之交叉中落馬在其北老河在其南故介
 於南北岸焉又東逕哈達圖陀羅海山 漢言峰頭山此
 與縣南略別

左翼境內之哈達 又東逕馬唐營北熱河志曰在納林格
 圖陀羅海山別 爾東北三十里老河經流其北是矣又東逕庫爾奇勒哈
 達峻峰也此山當河之衝河為所扼忽分為二夾山而流
 既過仍合此峰亭然水中孤峙亦塞外一奇觀也又東有
 崑都倫喀喇泉自北注之
 崑都倫喀喇泉漢言橫黑泉建昌縣水也出放漢旗東
 北九十里屈曲南流東逕入老哈河
 老哈河又曲流豁望之間行數十里兩岸皆危崖逼東不
 能遽前而百道爭流激湍成怒奔至谷口遂懸飛直下聲
 如雷霆土人名曰響水即今所謂放漢玉瀑者也乃東流
 北逕迤北齊爾庫村之西北 熱河志曰北齊爾庫在巴
 界老河流經其
 西北即此村矣 又東而南逕入朝陽縣屬奈曼旗西境逕
 崑都嶺北 漢言
 嶺 又東逕哈拉額爾奇北又東有巴奚里河
 自西南來注之
 巴奚里河熱河志曰其上流出建昌縣屬放漢旗境瑪
 尼罕初東北流折而東流又折而東南流入沙地未言
 入老哈河然朝陽縣圖說則云巴奚里河入境後大勢
 皆東北流並無折向東南之處至奈曼王旗西達老河
 與目前形勢符合當從朝陽縣圖說為據
 老哈河又東流逕碩羅莽格北道口也又東逕烏孫哈察
 北亦道口也又東逕奈曼王旗北又東逕納新溝北而奈
 曼旗界盡矣又東入喀爾喀旗左翼西北界而朝陽縣界
 亦盡矣又東而北逕至大山之東南麓下與遼水合大山
 者遼史所謂木葉山也而遼河所受於

畿輔境內之西支於是畢會矣

謹案熱河志曰老哈河至喀爾喀左翼界共行五百餘里與潢河會蓋指陸行徑直而言水道提綱曰老河自南而北英金河自西而東各行八百里其長與潢水相伯仲則指水程紆曲而言微外邊荒本無弓步凡記遺里皆以馬行畧刻折算有多無少云五百餘里實不止此數也又漢書地理志曰遼西郡有小水四十八並行三千四百里今據老哈一河所受英金錫伯落河等水及谿間泉泊支流已四十五而潢河所自受者猶在外若並行三千四百里乃統舉眾水之長而總計之詞如哈河行八百里英金河行八百里錫伯河行二百五十里落馬河行三百里之類累積而算之非指一水之長至於此也且漢志稱小水四十八而不言遼水明其非遼水也非遼水而在遼西且並行有四十八水之多舍老河奚屬哉

遼河受西支

畿輔諸水其流始壯更名曰西遼河東流而南遙全行蒙古部落無村聚可誌所經山谷多無名亦未嘗無巨壑通津先後匯入而解在荒遠文獻無徵即其國人穹廬瓊幕猶且移徙靡常更何有簡編紀載今於遼水北段惟就見在可據者志之其轉而向東南流也遙逕伊克唐噶里克坡之西為耕爾沁左翼旗庭水道提綱曰伊克唐噶里克坡之西南六十里即錫喇木倫河是矣其北岸即烏梁海故地遼水又轉而東北流入左翼後旗西境曲逕金上京路會甯府宜春縣故城之北又遙南而東流遙逕法庫山北自左翼前旗至此南岸

多大山東西相屬至法庫山而盡蓋皆木葉山之支脈也迤山而南即柳邊其出入關口即以山名曰法庫門為新民廳界遼水又東南逕左翼後旗之北後旗者即遼上京道鳳州治而後漢書夫餘傳所謂離國通典所謂北夷橐離國北史又稱百濟之國出索離國者也遼史地理志又作朶離國原作橐離國為渤海之安甯郡境其南舊與高麗接壤焉遼水又東南流入昌圖廳西界逕黑嘴山北至此西距老哈河口蓋又行八百里矣則有東遼河自西南而東北流出壑又逕南而西流來會

東遼河為吉林即唐之雞林西境一巨流其上游曰黑爾蘇河

其下流曰艾河與西遼河並著而流不及其半即古之南蘇水也漢書地理志元菟郡高句驪有南蘇水西北經塞

外水道圖說以今昌圖廳東境黑爾蘇河西北流逕科爾沁左翼乃漢塞外地也其水又西南入大遼水案漢高句

驪縣治在今吉林西南長嶺子黑爾蘇河正出吉林圖為界當為漢句驪塞內地其西北流出柳邊後逕蒙古部落則塞外矣故知今東遼河為南蘇水無疑

東遼河有東西二源並出吉林圍場界烏魯里山即通志之烏綠黎山在吉林城南四百餘里其西麓有烏綠黎河亦入遼水者而南蘇水則出其東麓曰黑爾蘇河是為西別見在後

源自烏綠里山東逕西而北流至黑爾蘇山西與東源會東源曰烏魯阿黑爾蘇河出烏魯里山東之北麓迤北而西流至黑爾蘇山西與西源會兩源既合迤西而北流有呼鹿河自西南注之

呼鹿河源出吉林西南之香嶺嶺之西為占尼河源所出亦入遼水者而呼鹿則出於東麓者也東北流入東遼河

東遼河又迤西北流有科墩河自東南注之

科墩河亦吉林境水源出阿春革牙哈之東山因其西南有昂邦牙哈故此以阿春革別之蒙語昂邦大也阿春革小也同一山名故以大東山之北麓即阿春革牙哈河源也而科墩

河則出東山之南焉西流數十里迤而北入東遼河東遼河又迤西北流至黑爾蘇驛有夸蘭河會騰新河自南來注之

夸蘭河亦吉林境水與圖作庫魯河水道提綱作枯魯河皆音之轉源出昂邦牙哈之東山所謂大牙哈也其流迤東而北折有騰新河自東南注之騰新河亦吉林北流入夸蘭河又東北至黑爾蘇驛入東遼河

東遼河又北流迤黑爾蘇驛西又西北有爾西哈河自西南注之爾西哈河出色黑力山在吉林西南蓋自兩源會後至此已百餘里矣又迤北而西流百餘里北望黑爾蘇門有兩牙哈河自東南來合流注之

兩牙哈河皆吉林境內水並出庫魯納窩集之西其東河曰昂邦牙哈河即與圖所謂大鴉哈河迤西而北流至阿爾灘額黑爾山南與西河合其西河曰阿春革牙

哈河亦即與圖所謂小鴉哈河也迤西而北流至阿爾灘額黑爾山南與東河合仍西北流入東遼河

東遼河又迤北而西流至黑爾蘇門出柳邊水勢潑洞入

盛京昌圖廳界仍西北流繞鄧子村右過此又一大曲迤南而

西流迤昌圖廳北所行皆科爾沁故地其北岸連山不斷

皆金山也而東遼河所經則謂之額爾金山與西遼河所

經曲呂金山東金山山西金山同為一脈於是曲迤西南流

繞昌圖廳西境改稱為艾河焉又西南過牛心山南至黑

嘴山後凡西南流又百餘里始與大遼水合自發源處到

此計長三百餘里

遼河得併東遼河水遂折而南流由分水嶺之東南而下又

南繞熊山之東至明安貝勒屯東又南入柳邊繞科昂阿東

北入開原縣西北境又屈而東南迤迤史家堡西有亮子河

自東北注之

亮子河昌圖廳水也出邊外槍桿嶺西南流至慶雲堡西

流入柳邊又西南迤史家堡後與馬鬃河合馬鬃河亦昌原縣邊外黑嘴山西南流至慶雲堡西又西南入遼河

遼河又西南流迤清河口西有清河挾諸小水自東來會

清河其上流曰哈達河出吉林西南六百里之中央阿嶺

即紀要所稱分水嶺也在歌爾民朱敦之北案分水嶺者河諾克托梅黑河巴彥河並出大英阿嶺東迤迤吉善河

匯為輝發河而東去惟哈達河獨西流故謂之分水嶺也

屈曲北流而西轉徑哈達城南盛京通志哈達城在吉林西南五百三十里之伊

徹峯上伊徹漢言又西北流迤線嶺自威遠堡東南八十

里入柳邊始名曰清河有密河自東北來會密河一名大

林西南水也亦出分水嶺繞其東北又迤北而西流有覺

羅河會虎脊河自東北合注之覺羅河出吉林西南大黑

山木黑連布占東南流未出山而兩河已合迤南流又西

入柳邊至開原縣東南一百八十五里與清河會

北流有何緣河自東北注之阿綏河出吉林西南昂邦何原縣東南九又迤北而西流有十八里河自東北注之入十里入清河又迤北而西流有十八里河自東北注之入柳邊至開原縣東南七十里入清河又屈曲西流逕明廣順故關之南即哈達舊城也又西逕德爾肯山後其山南有一泉北流注之曰德爾肯泉又西逕尙陽堡南有華家溝河自東北注之華家溝河出吉林西南五百餘里之入柳邊又西南至開原縣東四十里又西流逕瓦峪堡又逕塔兒山南又逕老虎洞北至開原縣東南十五里有占尼河自東北來會

占尼河亦曰瞻河俗呼爲扣河一作寇河紀要謂之那木川皆此一水有二源西源出昂邦何托峯北東源出香嶺西南山下並在吉林西南五百七十餘里分道北流至耕客山前合轉而西北流有烏綠穆河自東北來注之烏綠穆河出吉林西南五百餘里之烏魯里山東後屈曲西南又迤北而西流逕納兒潭山北又逕大奇木魯山南又西北逕九連城西其東岸有九城相屬故也又西北流逕扣河堡北又逕威遠堡山後又逕石門堡北又北而西逕哈齊哈達之南有葉赫河自西北來會葉赫河出吉林西四百八十餘里哈爾濱西流逕大奇木魯山北南望古尼河僅隔一嶺轉而北流逕壹爾峯西又迤而西流繞牛嶺塔山後有葉赫城在焉蓋卽厄倫四部之葉赫國故地也又轉而西南逕家古活羅之北至哈齊又西迤而南折入柳邊在開原縣鎮北堡東扣河至此又名爲小青河又西南流距城東十五里入於清河

清河合占尼河而西流逕開原縣城南至西水關南距城

二里有金綫河自東北注之金綫河在開原縣城東北開又折而南入清河又西逕碾碾山北又西入遼水遼水合清河而南流逕西入雙峽口至其西南下塔子村西則東岸有外遼河出焉一名柳河所謂遼水之東河蓋支流也而此大遼水因別之曰內遼河一名柳河所謂遼水之西河乃經流也內外河東西相望漲則爲二落仍歸一分道西南流至沙河口有沙河自東注之

沙河出開原縣南四十五里之松山後逕西而北流至開原縣南三十里逕故遼同州之東北又西入遼河

兩遼河仍分道西南流入鐵嶺縣西北境又西南逕刁驛山東明一統志遼河西岸俗呼刁驛山即此又西南至席家莊西有柴河自東注之

柴河鐵嶺縣水也源出城東一百八十里分水嶺西北流約八十里至下冷格寨南有老古洞河自西注之老古洞嶺頭水出分水嶺西北十里黑石木嶺之西在城東南百四十里其源屈折西北流逕老古洞山南因以名河又西流至下冷格寨南入柴河又西北流七十餘里有別源出松山之西屈曲北流來會紀要謂柴河源出松山西蓋指此別源也又西逕白翎山南又逕東塔山南又西逕鐵嶺縣北距城二里更名鐵嶺河又西至席家莊南入遼河

遼河又西南流逕遼馬鞍山東又逕三塔兒山東又西南流至媽蜂溝西有沱河自東北注之

沱河亦鐵嶺縣水金史謂之沱河其挾襄縣注作苑河則誤也紀要又作汎河而遼史舊名曰沱河今從之有上下兩源方輿紀要所稱出鐵嶺嶺松山東者乃下源也

京通志謂其源出佳湖禪山則上源矣按佳湖禪山在鐵嶺縣東南一百二十五里其水逶迤而西流七十餘里逶迤大寶山北又西逶迤松山之南而下源即出松山之東屈曲而南流來會其北距縣城三十里兩源既合逶迤而西流又名汎河其北岸有前明汎河所故蹟又西南逶迤范河東山之西又逶迤宋家泊堡南又西流至螞蟥溝西入遼河土人名其處曰三岔河

遼河又西南流至懿路驛西即明懿路所故城二十里有小清河自東注之

小清河亦鐵嶺縣水以開原縣之哈達河亦名清河故呼此為小清河以別之水道提綱目為懿路河乾隆圖志曰懿河一也 盛京通志於小清河外又列懿路河蓋以其有南北兩源故岐而為二耳案一統輿圖小清水南北兩源出王家林山北在鐵嶺城南五十六里南源西北流北源西南流不過二十餘里兩源遂合而西流逶迤懿路城南又西逶迤丁字泊堡南又西入遼河

遼河又西南流至開城入承德縣北境而外遼河乃自東岸入焉有巨流河之目

外遼河自下塔子村之東岸首受遼水分道西南流原名曰柵河至是開城入承德縣境與遼河之遷流合而易名曰巨流河巨流者蓋柵河之轉音也分言之則外遼河為柵河內遼河為柳河而兩河既合斯為柵柳河矣而柵柳又當即句鑿之轉音 盛京通志曰遼河即句鑿河一作柵柳河均音之轉耳

遼河內外既併逶迤西流百餘里逶迤輝山之後又西逶迤方寺堡北在承德縣西北九十里有泥河自東南注之

泥河土人呼為泥溝河即唐書渤海郡所謂地道營州東二十里南北新羅以泥河為境者也方輿紀要曰泥溝河在鐵嶺南八十里源出瀋陽之東山唐書作東平山西北流逶迤故明蒲河所北在鐵嶺南八十里又西北逶迤十方寺堡北入遼河

遼河又逶迤而南流至新民縣東北有五道河自西北注之五道河者楊柳木河之下流而分支歧出者也其上流詳木河本條內 楊柳木河自入廣甯縣境東南流二百三十里分支東出更名五道河屈曲東南流三十里在廣甯縣東北二百一十里入遼河是為楊柳木河入遼之北口其經流入遼向在南相距十里曰南口

遼河又逶迤而南流十里楊柳木河乃挾諸水自西北來會楊柳木河亦稱養息牧河朝陽縣水也或謂即古之夷水究未能確指其實案漢書地理志曰遼西郡新安平注夷水東入塞外今大遼水之西惟楊柳木河東流與夷水方位正合故水道圖說據漢志定為夷水所可疑者新安平故縣今未識其地耳燕河志以為在遼州西乾隆圖志承平府志皆從之若然則與楊柳木河相去太遠絕不相涉或以為在遼州西北境內 要皆遷就附會之詞未必有徵而可信

遼河境內是為遼水所受之東支雖不及西支受水之多而其流長實足與西支匹敵自遼西而東入塞外凡行八百餘里即作夷水觀固亦相近也若水經注圖謂楊柳木河為漢臨渝水其上流所匯之庫崑河為漢臨渝侯水則侯水人論明言北流今庫崑乃東流入楊柳木河其誤一

淪淪水首受白狼則淪水必與白狼山河相近而白狼山
 與河皆在今建昌縣東南境距楊檉木河絕遠其誤二且
 楊檉木河自爲一潰雖亦兼併數水而非首受又况淪水
 侯水並出臨淪漢之臨淪在今山海關西北邊外更非楊
 檉木河所能經之地其誤尤不待辨矣案楊檉木河有二
 源其北曰虎爾几河正源也亦謂之扣河出朝陽縣屬喀
 爾喀左翼旗西北白音長溝之西北距奈曼旗百里初出
 東北流折而東南流運白音長溝之東又東南逕鄂爾土
 板之北又逕扣河村北又東逕馬石井南又逕哈拉烏蘇
 北又東逕各根廟南又逕喀爾喀左翼旗南又東逕烏泥
 東台北又逕八樓子北又東逕庫倫旗南喇嘛牧地也與
 蒙古錯居又東逕大力巴溝北又逕塔子營北乃與南源
 庫崑河會自白音長溝至此約行二百四十餘里
 庫崑河爲楊檉木河之南源出喀爾喀旗左翼之烏訥蘇
 臺山南即烏泥東臺山本村名而以名山者東南流入土默特左翼旗北境
 又東南有烏訥蘇臺河合阿哈里河自西來會
 烏訥蘇臺河亦朝陽縣水與庫崑河源並出烏訥蘇臺
 山而更出其南者也迤南而東流有阿哈里河自西來
 會阿哈里河朝陽縣東北水也出土默特左翼旗北七
十里之阿罕里陀羅海山在烏訥蘇臺河源之南屈
曲東流而北迤與乃轉而東北流又東與庫崑河合
 烏訥蘇臺河合
 庫崑河亦轉而東北流至東塔營東與虎爾几河合計行
 入十餘里兩源遂合而東流更名楊檉木河逶迤入科爾
 沁左翼旗界即寶昌至
 盛京白土廠邊門之北又南轉而東流入養息牧收廠境即楊

檉木收廠也馬政係焉案乾隆國志曰楊檉木收廠在
邊外本遼金元彭州地明初置於是好來崑德河自西
廣新校屯衛本朝置收廠焉
 來會
 好來崑德河朝陽縣東北水熱河志謂之蘇爾哲河提
 綱曰好來崑德河漢名大隄河源出土默特左翼北三
 十里曲折東南流有烏克爾齊老河自西南來合烏克
老河漢言卧牛石河以河源出於山之卧牛石間其地
在朝陽縣屬土默特左翼東二十五里屈曲東北流與
好來崑又折而東北流又屈迤南而東流至廣寧縣東
 北邊外入養息牧收廠境又逶迤北而東流入楊檉木河
 長百餘里
 楊檉木河又東南流有鴨子河自東北來注之
 鴨子河科爾沁左翼水又呼爲冲古爾河遼史地理志
 曰上京臨潢府有鴨子河即此又長春州長春縣治爲
 鴨子河春獵之地營衛志曰春納鉢曰鴨子河漢其漢
 即此河之源案遼上京臨潢府在遼河之西而長春縣
 治爲今科爾沁左翼前旗地故知鴨子河源出遼中也
案此與遼志東京賓州之鴨子河在遼河之東與混同
江近爲今舊古塔地俗謂之虎兒哈河者別方與紀要
以遼東京上京兩鴨子由前旗漢中屈曲西南流入養
 息牧收廠境又迤西而南入楊檉木河長百餘里
 楊檉木河又迤南流迤迤遼遼山東又南自彰武臺邊門
 之西彰武臺門亦呼楊又屈曲南流乃於東岸分出支津
檉木門以河名也
 爲五道河行三十里至新民廳東北入遼河爲北口而此
 經流則仍迤東而南亦流三十餘里入遼河爲南口距北
 口相去十里距彰武臺邊門二百七十里自白音長溝發

源至此共行人百里而遼河所受於

畿輔境內之東支於是畢會矣

遼河既受楊柳木河而合流出東北山口互受通稱遂亦被

以范河之目遼史地理志曰東京遼河出東北山口為范河

是也遼西而南其經流仍曰巨流河迺新民廳東境又西南

逕承德縣西北又迤南而東迤遼長山之右又迤南而西迤

迤舊遼站西又迤西而南入遼陽州西南境是為漢遼隊縣

故地又迤西而南入海城縣西北境有小遼水台大梁水自

東北來會遂為三汊河 盛京通志謂遼河迤海城縣西與

太子河會即指此

小遼水為吉林西南一巨流其名始見於漢書地理志而

水經鄭注因之今謂之渾河有南北二源北源曰英額河

南源曰蘇子河並出吉林西南境之分水嶺為長白山之

南幹即山海經之不咸山也而英額河亦有二源北源曰

鳴桑阿河南源曰納綠河並出納綠窩集乃分水嶺之密

林叢翳處鳴桑阿迤南而西流納綠迤北而西流至

與京英額邊門之南兩源合一入遼迤英額口山南又西南流

其北岸有少貝河注之少貝河亦有二源東源出開原縣境內折磨于山南西源出鐵嶺縣

境內分水嶺既出西南流先又屈曲西南流入

與京境至松薩富谷達村南又迤南而西迤大小年馬山後

盛京通志曰納綠河由

與京門北入遼至大小年馬山即為渾河是矣又西南至界橋

城北自英額門至此二百里而南源蘇子河自東南來會

南源蘇子河其上流曰張英河出分水嶺中之湖淪嶺在

北源納綠窩集之南初出西南流至

與京邊門其北岸有東式庫河自東北注之東式庫河出納綠窩集之南迤西而

南流入又迤南而西流自

蘇子河

與京邊門之北流入柳邊至

與京城東北三十五里其北岸有尼馬爾河自東北注之尼馬爾

一日馬爾河其源出東式庫河之西又迤南而西流至

與京城東北三十五里其北岸有章京河自東北注之章京河

風河之西屈折西南又至

與京城東北三十里其北岸有馬家河自東北注之馬家河又

西亦西南流又至

與京城東北二十五里其北岸有裕當極河自東北注之裕當

又在馬家河西亦西又折而西流至

與京東十五里其南岸有金木新河自東南注之金木新河出

北而西流由與京邊

門之南流入蘇子河又西至

與京城東三里其南岸有里加河自東南注之里加河亦出分

木新河之西迤西而北流由與京北入柳邊又西流迤

迤里加谷達之左始名里加又西南入蘇子河

岡臺溝南更名曰蘇克素護河至城西北隅有加谷河自

南注之一作嘉谷河源出分水嶺里加河又轉至

與京城西南三里其南岸有索爾科河合哈爾撒河自西南同

注之索爾科河出俄和羅嶺之東北在與京城西南五

十一里與哈爾撒河會哈爾撒河出哈爾撒山下在

與京城西南二十一里迤西北流至城西南十一里與索

爾科河合乃迤東南北流至又迤迤而西流至

與京城西五里其北岸有甲裏庫河自西北注之甲裏庫河出

北三十里之甲裏庫山迤南而東又至

興京城西十里其北岸有理法河自東北注之理法河出興京城北二十五

里推草嶺下在甲裏庫山之東南迤西南於是眾流畢匯

遂運迤西北流至界藩城西折而北與北源英額河合

小遼水兩源既合乃南迤而西流迤薩爾汗城之北營盤

城之南其南岸有溫渡河合數小水自東南注之

溫渡河出

興京西南一百九十八里之八盤橫下迤西而北流至

興京城西一百五十里又西北流二十里其西岸有曹子峪河

自西南來會曹子峪河出興京城西南一百七十七

里曹子峪河迤東而北流至興京西北

入溫渡河又迤西北流其西岸有舍利河自西南來會

舍利河出舍利山在興京城西一百七十七里

有布爾哈渡河自東南來會布爾哈渡河出興京城

西與札庫木河相望又西北流其東岸有札庫木

河自東南來會札庫木河亦出興京城西南八十里

而西迤橫布爾哈渡五河併壹仍西北流入小遼河

盛京通志所謂溫渡五河俱流入渾河者也

小遼河又迤南而西流入承德縣東北境又迤得孤村南

又西流其南岸有義爾登河會大寧臺河自東南來注之

義爾登河一統與圖謂之伊爾登河水道提綱曰以見得

河皆音之轉耳出承德縣東南一百三十五里大寧臺

下迤西而北流其東岸有大寧臺河自東北來會大寧

臺河出承德縣東南一百十里大寧臺嶺下迤北而西流

與義爾登河合又西北流又迤南而西流迤明撫順故關

至得孤村西入小遼河又迤南而西流迤明撫順故關

之南其北岸有查克丹河自東北注之查克丹河出承德

克丹山下亦呼查克丹山水出此名迤南而西又西南迤

流又迤南出撫順關撫順城之間入小遼河

撫順城南其南岸有喇姑峪河自東南注之喇姑峪河提

河一統與圖作拉古峪河一出承德縣東南八十里小

孩兒嶺下迤西而北流又東北流又折而西北入小遼河

又西南迤嚙布喇驛東又迤爾堅村南有高素屯河自東

南注之高素屯河出承德縣東南六十五里高素屯山中

左右兩泉合而西北流在喇姑峪河之西屈曲入小

遼河又西南迤天柱山南又迤南至承德縣東距城十五里

其北岸有馬官橋河自東北注之馬官橋河出承德縣東

麓西南流出馬官橋下故名至又迤承德縣城南十里其

北岸有五里河注之五里河即滿水溢金時亦謂之活水

城南自東關觀音閣泉源發源一名又西南有清河受

萬泉河屈曲流至驛子園南入小遼河

輝山諸水自北岸注之輝山有二源其出承德縣東北四

出白土可以代灰蓋本名灰山改書為輝云其水軒曲而

西流前明書於此置清河所為又折而南流出永安橋下

又東南至承德縣西北十五里匯為蓮花泊而西源則出

於香鑪山下迤輝山之支麓也亦經永安橋入蓮花泊兩

水既合復迤東而西西南有子家臺河自北岸注之

源出大堡南入小遼河於是河形漸轉折而南流至曹

莊屯之西遂為南北河其東岸有白塔鋪河自東南注之

白塔鋪河提綱作打鋪河音訛也出承德縣東南六十

五里老堂峪口迤北而西流迤承德縣南二十里又西北

迤曹莊屯南又迤西而南流有夾河自東岸注之

西入小遼河

夾河一名小峽河出承德縣東南一百四十里郝家峪

口此與興京西南境自遼外分屈曲西流至城東南

一百二十里始名小峽河又西其南岸有小林莊河自

東南來會小林莊河出承德縣東南一百五十里之花

北故名距城一百三十又西其南岸有馬丹河合金

口峪河自東南來會馬丹河出興京西南一百九

城三十里又西入小遼河長一百六十里

小遼河又西南流有沙河合稱柳河自東岸同注之

沙河方輿紀要謂之北沙河以遼陽州境內有南沙河

故別此為北也出承德縣東南九十二里王千戶嶺西

流至楊家灣北又西其南岸有柳河會柳河同注之

柳河俗呼為十里河出遼陽州東北六十里廟兒嶺

下遼北兩河匯入承德縣東南境其北岸有柳河注之

柳河即柳河之北源出遼陽州東北八十里曹千

戶嶺下遼北兩河匯入承德縣東南境

與柳河合又西北至楊家灣又屈曲西流至靜遠堡西

入小遼河

小遼河又西南流入遼陽州境至王大人屯東迤南其東

岸有太子河來會是為小口猶言小遼河口也

太子河者漢言所謂遼陽縣大梁水也遼志謂之東梁河

即史記荆軻傳燕太子丹所匿之衍水道於此嘗置衍州

而太子河則仍以燕丹遺蹟名之有二源其東為正源曰

撤木禪河出吉林長白山西南之撤木禪山在小遼河屈

曲西流至葦子峪與柳邊相近其北岸有陀和羅河自東

北來會即西源矣

西源陀和羅河提綱作他呵羅河出遼外陀和羅嶺盛

京通志曰陀和羅嶺在

興京城西南五十六里河源發此宋明一統志謂太子河

古漢韓如蛙幹羅當即陀和羅之遼南而西流其北岸有

轉音或謂作幹則音不可通矣

西源河來會西源河出興京城西南八十六里

西流逕葦子峪村東又迤南而西與東源撤木禪河合

兩源合併始名太子河屈曲西南流自葦子峪南入柳邊

在鐵廠邊門之北逕商家河村南又西南流其東岸有偏

狼河自東來注之偏狼河吉林西南水也出分水嶺西其

源門北入柳邊又西南其東岸有東小峽河自東來注之

又西入太子河

東小峽河者則于承德縣之小峽河也亦吉林西南水出

分水嶺西在興京城西南一百二十里西流入遼與太

子河河勢至此一曲乃迤南而西流其南岸有鐵廠門河

自東南注之

鐵廠門河以入邊之地得名亦出分水嶺在小峽河偏

狼河之南距

興京城一百五十里迤而北流至鐵廠邊門東迤加年嶺城南

即明鐵廠

堡皮地又迤北而西流其南岸有佳河來會佳河

南水亦出分水嶺屈曲又迤西其南岸有合失馬河來

會合失馬河興京城西南水亦出

分水嶺屈曲北流入鐵廠門河又迤西其南岸有西

河來會西河興京城西南水亦出分水嶺在

稍北入太子河

太子河乃右轉而西流至

興京城西南一百四十里其北岸有青龍洞河自東北來注之

青龍洞河出興京城西南一百四十

里青龍洞山迤西南流入太子河又西有清河自東北

注之清河興京城西南一百四十

里五里馬呼嶺迤西南流入太子河又西有拉門河自

東南注之拉門河興京城西南一百六十里

而西流入遼陽州東境距城一百二十里其南岸有本溪

湖注之本溪湖出本溪湖山巒勝回數多產

城子村北其南岸有湯河會苔喇河同注之湯河遼陽州

北入太 又右轉而西流逕遼陽州北距城五里又迤北而于河

西逕首山堡北又逕古船城北又西有沙河自南來注之

沙河紀要謂之南沙河乃以承德縣之沙河為北沙河故別此為南遼陽州

水即古室偽水漢書地理志曰遼陽郡屬居就縣室偽

山室偽水所出北至襄平入梁即此有東西二源其西

源出遼陽州南六十里于山中即室偽山奇峯峭壁以千數

眾泉所匯蜿蜒北流逕遼陽州城南三十里又西北流

十餘里其東岸有柳河來會是為東源 柳河出分水

嶺之西麓在遼陽州東南五十里西北流逕遼陽州南

距城十餘里又迤北而西與沙河合又前逕首山之南

又逕小陵山北又西北逕古船城南入太子河距遼陽

州城六十里

太子河又迤北而西流逕王大人屯南又東與小遼水合

自嶽木嶺山發源至此五百八十里惟小遼水與大梁水

合後互受通稱土人遂直呼為太子河而小遼水之名不

復著然考之載籍則漢志水經注俱明言大梁水入小遼

水是小遼水為綱而大梁水為附也兩河既併則太子河

名應於此盡以下仍歸小遼水

小遼河又屈曲西南流入海城縣西北境即漢遼隊縣故

地又迤西南流入大遼河

大遼河兼并小遼大梁二水土人遂名其處曰三汊河明史

地理志曰海州衛遼河匯渾河太子河為三汊河是也又西

南流其東岸有鞍山河新續自東注之

鞍山河海城縣東北水也提綱謂之阿山河距城七十里

出雙塔嶺下屈曲西流其南岸有佳谷河注之佳谷河亦海城縣水

北迤而西流繞北 於是兩河為一屈曲西流又分為新故

兩瀆其故瀆原迤北而西流入太子河而今淤塞矣其新

瀆乃迤南而西流日新開河行四十餘里逕牛莊城北三

十里又西入遼河

大遼河又西南流逕三岔河司之東此三岔河乃沙林鎮之

一岔西岸錐子河為一岔並遼河為三岔也其東岸有土河

水道提綱曰三岔河中為遼河正指此處合兩源注之

土河海城縣東水也有南北兩源北源出縣城東北四十

五里豬窩嶺迤北而西流逕土河鋪之南與南源會南源

亦出縣城東北距北源十餘里分水嶺下案 盛京通志有東分水嶺南

分水嶺嶺巔相接百數十里泉源所匯迤北而西流逕土

故統名之曰分水嶺此則東北支麓也河村之南與北源合遂迤而西流至三岔河東口入遼河

遼河之西岸又有錐子河一名珠羊腸河皆為枯瀆其上流

已淤斷下流雖通遼亦行潦常涸今三汊河東北有蛤蜊河

為遼河枝渠轉相注焉

蛤蜊河廣寧縣東北水亦曰柳河溝又曰潮河自縣東北

呼爾呼朱驛南迤西流分為十道深不得騎淺不得舟以

港分歧迷其所嚮至西南奪路河故道曲折百餘里入鑲

刀湖又南迤沙林鎮東又至三岔河司東入遼河或以鑲

一岔羊腸河為一岔蛤蜊河為一岔是為三岔也

二洲一流且皆在西岸與遼水無涉未為定論

遼河又西南流逕遼牛莊城北又西其東岸有海州河注之

是為南北通江

海州河海城縣東南水亦曰沙河又曰楊柳河明一統志

謂之南北通江以爲出海州衛東二十里滑石山今案
 盛京通志楊柳河源實出南分水嶺在海城縣東南九十
 五里遙北而西流其北岸有木查河來會木查河海城縣
東水也距城二
 十五里出木查嶺下南又西北流逕牛莊城南又遙南而
 流逕西與海州河合西至上口入遼河
 遼河又西南流至海城縣西南大梁房口入海
 謹案水經遼水東南過房縣西郡注遼水於此會白狼水
 熱河志曰白狼水本從房縣會遼水入海而今大凌河自
 入於海與水經注異大凌河即
白狼水又四鎮三關志曰梁房口
 關海州城西南七十里海運船由此入遼河所謂梁者大
 梁水也房即因房縣舊名也言其地乃大梁水過房縣入
 遼之口也大梁水今爲太子河此口在三汊河下而房縣
 故城更在梁房口南蓋久已淪入於海矣城邑淪海之說
 代有明徵即水經注已屢言之如濡水本從碣石山南入
 海鄒氏以碣石爲淪入海水其說本之漢司空掾王橫謂
 往者天嘗連雨東北風海水溢出侵數百里又河水條下
 注曰昔燕齊遼曠分置營州今城居海濱海水北侵城垂
 淪者半比物類情實爲近信夫漢之房縣且淪於海則水
 經所謂又東過安市縣西南入於海者其淪沒無存尤勢
 所必至何也安市最近海口而房縣尚在上流房縣淪而
 海套侵淪之跡顯然意者安市故縣其在斯乎凡水言套
 其初外岸必尙整齊日陵而月削焉漸至裏侵愈極愈崩
 隨落隨撤此固驗之於河而歷觀不爽者也而况海乎

畿輔通志卷七十六

略三十一 河道二 水道二 灤河 附飲馬洋石三河
 灤河第三 灤水
 訥克里和洛水 噶爾都思台 三道河 布爾噶蘇台
 河 波羅釵察河 伊克諾爾 喀喇烏蘇河 谷柳台
 河 察罕諾爾 克伊綽河 伊克霍爾昆河 巴罕霍
 爾昆河 伊札爾河 海留台河 額爾通河 額爾德
 尼布拉克 圖爾根伊札爾河 錫刺札拜 摩霍爾伊
 札爾河 沙岱布拉克 霍爾圖布拉克 海拉蘇台河
 蒐濟布拉克 渾齊布拉克 察罕郭勒 什巴爾台
 河 伊克空鄂洛鄂博 克壽布拉克 布爾噶蘇台河
 小螺絲溝 頭道河 羅密塔子 瓜地湯泉 小灤
 河 鄂勒哲依圖察罕河 塔本陀羅海河 瑪尼圖河
 霍來郭勒河 哈朗圭河 珠爾噶台河 哈拉鋤務
 拉河 海拉蘇台河 噶拜河 卓索河 阿魯布拉克
 呼 熱水溝 溫泉
 以上四十七水乃未名灤河以前爲上都河所受者
 興州河 鞍子鎮水 伊遜河 書庫里河 小覺河
 大覺河 僧機圖河 拜布哈河 布墩河 愛里河
 木壘喀喇沁河 色利呼河 伊瑪圖河 永安洋河
 鄂庫爾圖河 齊老圖河 明安阿巴圖河 孟奎河
 巴顏陀羅海河 卜克河 樺榆溝水 固都爾呼河
 茅溝河 賽音郭勒河 湯泉 稗諾河 溫泉 新河
 前白河 柴河 老牛河 滴水崖泉 南二河 柳

河 車河 黃花川 清河 豹河 車輪窖水 楊村
溝水 五虎馬後水 濟伯格河 丁頭溝 小子溝
暖河灘 小河口

以上四十六水皆既名灤河以後在口外所受者

灤河 橫河 白馬川 洪山口水 黑河 壽星山水

恒河 獅子峪水 長河 九泉 清河 蛤蟆河

三里河 三道泉 漆河 阿老各泉 溫泉 白羊河

冷口河 寺兒崖溫泉 清龍河

以上二十一水數大河皆源於遼外入口始入灤河者

兩水河 白溝河 橫河 五里河 玉帶河 金魚泉

別故河 清河 大沂水 小沂水 古懂河 大田泊

以上十二水皆灤河入盧龍界後至海所受者

通計灤河邊外口內共受有名之水一百二十有六

附飲馬河即者水

附目 飲馬河所受水

深江河 泉河 梭頭灣河 柳河 魏灣河 急流河

虹河 潮河 七里海 甜水河

通共飲馬河受有名之水十

附洋河即陽河

附目 洋河所受水

買家河 梁家灣河 小紅河 倒流河 雕崖河 中

桑水 燕河 松流河 嚴家山水

通計洋河受有名之水九

附石河即渝水

馬頭嶺水 大毛山水 董家口水 梯子嶺水 鴨子

河 柳權峪水 葦子峪水 花場峪水 葦子峪水

楸子峪水 飲馬河 壓水河 刺榆汀 印子汀 大

黑汀 北關河 帥府河 南關河 劉家河 邊家河

通計石河受有名之水二十

灤河水道

灤河古原名濡水而濡水之見於史傳者有五曰涿郡之濡

說文出故安東入漆洩者是也今涿水縣西曰易州之濡廣

輿記出易州窮獨山一名聖女水是也即今北易水曰蒼梧

之濡水經注出永豐縣西北濡山是也今廣西平樂府此三

濡水字皆音儒又左傳昭七年公與齊侯燕人盟於濡上杜

註濡水出高陽縣東北至河間鄭縣入易水方輿紀要云在

十里此濡字音而惟灤河之濡漢書地理志曰肥如縣今盧龍縣濡

水顏師古音乃官反正讀如灤故鄭注又稱濡水為難河難

與乃官反切尤合至唐韻通作溷謂水名在遼西肥如縣亦

即灤水也若灤之本字實作樂而說文只訓漏流而不及水

名灤河之稱始見於舊唐書薛訥由檀州出灤河又新唐書

地理志漁陽郡下亦有渡灤河之文則濡之作灤當由唐人

改也王會行程錄謂之烏灤河元始謂之御河以其屈逕上

都之南又謂之上都河明李賁奉使錄作商都河誤矣至口

北三廳志謂今俗呼為山丹河抑更誤矣然猶稱名之小誤

也恭讀

高宗御製熱河考及灤源考乃知灤注灤河有三大誤焉灤水實源

於巴顏屯圖固爾山而鄭注謂出於夾山之三道河其誤一

漢之白檀在今密雲縣地非灤水之所經要水即清水河乃入潮河者尤與灤無涉其誤二至所云三藏水乃西藏先合中藏次合東藏而鄆氏敘東藏於中藏之前謂兩溪合而與西藏會殊乖川流之次其誤三今惟恪遵

御製兩考核實釐訂庶使千古傳譌儼然剖晰也謹案水經注潘水

出禦夷鎮東南考魏世祖破蠕蠕列置降人於漢南東至潘源西概五原陰山分爲六鎮而禦夷居六鎮之東自獨石口外至開平皆其故地也今灤河之上流曰上都河源出獨石口外東北百餘里巴顏屯圍固爾山爲與安大嶺之正幹其左切名哈達圖大巴汗有兩泉涌出右切名什伯勒圖大巴汗亦有兩泉涌出四泉涓流伏而復見名都爾本諾爾鄆氏

所謂二源雙引庶幾近之乃以此爲即夾山則失之遠矣陽修云灤水出炭山東北朔三省通鑑注因之其後陳祖職方圖考顧祖禹方輿紀要皆從其說今查獨石口外無所謂炭山者惟巴顏屯圍固爾山土人名曰墨老山蓋即黑龍山之謬音其陽石色黝然所謂炭山或即指此而明一統志乃以萬全縣南之炭山當之其地距獨石三百餘里風馬牛不相及矣又元史河渠志灤水出金蓮川中今獨石口外亦無所謂金蓮川者金蓮川在灤州之北恒州向在其西元周伯琦扈從北行記云至夫八兒秃地多泥淖產異花有金蓮花者似荷而黃至察罕驕兒應數驛始至恒州今察罕驕兒當是察罕諾爾察古語白湖也金蓮川乃在此間又今什巴爾台西北有和洛和山殆即金蓮川所謂焉詳者遼史太子城條下作易里城山在其東去獨石口幾五百里其非誤源明甚元史乃以灤流所經之熱河志曰四泉既合而西北金蓮川指爲灤源之所出誤矣有安瀾志作漢言固石有獨爾都又北十里經哈丹和碩之西安瀾志作漢言固石有獨爾都思台水安瀾志作亦自東注之又曲折西北流灤河平衍十五里至冒達巴十里至四棚欄十八里至馬尼圖又一里

至茂罕和碩安瀾志作自都爾本諾爾至此計七十餘里則有三道河自東來匯之

三道河水一出干松壩蒙古名摩霍爾達巴罕一出伊黑大壩蒙古名伊克達巴罕一出牛圍子壩蒙古名苑庫爾蘇達巴罕三源相距各十餘里遞遞西流十五里匯爲一河又西入上都河案此即鄭注所謂夾山流出合成一川者也乃誤以爲潘水之源不知其距源已七十餘里矣再按 畿輔安瀾志又以此三道河疑即鄭注呂泉塢水所注之三泉微論先後越次豈不將所經之沙野箕安全行倒置耶蓋呂泉塢水即克伊棚河詳見後此處固不容紊耳

上都河會茂罕和碩其流始暢仍西北流四里有布爾噶蘇台河自南來注之

布爾噶蘇台河一作布爾出察哈爾正黃旗境內青楊溝北流與波羅釵察河會口北三廳志曰波羅釵察河釵一作金源出壩外正黃旗察哈爾雙頭壩西北山內西流與布爾哈蘇泰河合又東北會伊克諾爾漢言大水深也又北入上都河

上都河又西北流三里至烏克爾赤諾十里至克爾哈達有小水來注之十里至克楚哈喇十九里至西涼亭蒙古名察罕格爾元周伯琦詩註上京東五十里有東涼亭西百五十里有西涼亭皆饒水草爲牧獵之地又二十三里至紅城寨古謂之烏爾河屯水經注云又西北逕禦夷故城今以方位求之烏爾河屯正在鎮北百四十里其即禦夷故城歟又七

里至上都店三廳志曰店南十餘里俗呼為蕭放樓蓋元上都離宮舊址也至此入多倫諾爾界多倫諾爾言七諾爾華言河泊也又四里遠塔奔拖羅海一統志作他十里至紅山嘴蒙古名淖海和碩安瀾志作碩諾海河轉而東北流七十里逕七鷹山蒙古名多倫我博圖一統志云七鷹山在鑲黃旗牧廠東七十里一名額倫拖羅海額倫華言處也當為水經注之箕安山鄭氏曰又北逕箕安山東屈而東北流今多倫諾爾博圖道有其地特今昔異稱耳又三十里逕青城即波羅河屯也在明安城東北六十里又二十里逕馬尼爾圖阿林十五里逕鄂拖海二十里逕烏爾哈勒哈一統志作五爾哈爾哈漢言紅羅山在上十里逕烏爾雅蘇泰三十里逕伊克門楚克五里逕哈達圖在鑲黃旗牧廠北九十里又八里逕野馬圖八里逕庫爾圖巴噶遜二十里逕烏蘇圖又十七里有喀喇烏蘇河自東來注之

喀喇烏蘇漢言黑水即石頂河也口北三廳志曰石頂河源出伊克腦兒水大西北流注昂古里泊土人呼喀喇烏蘇河一統志曰黑水漾在正白旗西北一百四十里蒙古名喀喇烏素又鴛鴦漾在張家口西北正黃旗牧廠東六十里土人呼昂古立腦兒昂古立華言鴻雁腦兒其喀柳台河喀喇烏蘇數水注其中據此則黑水漾即石頂河昂古里泊即鴛鴦漾且知喀喇烏蘇與喀柳台河先匯於昂古立腦兒而後入上都河是出昂古里泊而溢出者固不僅一喀喇烏蘇而喀柳台河亦併入矣

謹案水經注又東逕故城北連結兩沼謂之連淵浦稍

其方輿所謂兩沼似即大水漾與鴛鴦漾兩漾相通故曰連結三廳志曰伊克腦兒與昂古里泊相通今石頂河俗名鴛鴦漾以其源於伊克腦兒而注於昂古里泊兩頭皆漾而喀喇烏蘇連貫其間所謂連淵浦者應即指此且言兩沼而不言兩河非漾何屬即論河流所經之次序亦頗相當也再案應注云逕沙野西又逕沙野北可知其為沙漠之地今自喀喇烏蘇至伊克們綽克一帶皆沙磧平浩無垠所謂沙野在此處

上都河又東北流二十八里逕什巴爾泰六里至上都城西折而東流五里逕上都城南所謂上都河屯也河屯華言城也上都者即元開平府濼水繞其西南故名上都河於是察罕諾爾自北來注之

察罕諾爾漢言白海遼史天祚帝本紀謂之白水漾金史地理志曰勺赤勒元周伯琦北行記謂為察罕腦兒云水深不可測氣皆白霧各因國語異名實非有二續宣鎮志以為在洗馬林及膳房口外者誤北行後記曰由察罕腦兒轉西至懷禿腦兒又西二十里為興和路相度地勢可知其概矣

上都河又東流十五里逕烏爾雅博圖五里逕石二十六里逕赤詩圖達巴漢七里逕都什巴顏珠爾克山一作巴顏珠爾克阿林蓋即一統志所云牛心山也在上都牧廠東北直獨石口東北二百四十里土人名巴顏朱爾克山又十八里至察罕鄂博一作察汗義博東之火石山蒙古名又鴛鴦泰有克伊爾河自東北來匯之

克伊細河蒙古名克依奔必拉一統志作克衣細河三屬志作克姓河安瀾志作克峯河即水經注之三泉水也廊氏曰濡水逕孤山南東北流呂泉水注之水出呂泉塢西東南流逕塢南又東北流三泉水注之其源三泉雁次合為一水東南注呂泉水今案克伊細河出興安山梁之陽南流有伊克霍爾昆巴罕霍爾昆及伊札爾三水自東注之以今證古則所謂塢者當即山梁之陽呂泉當即克伊細河而三泉亦當即伊克霍爾昆等三水矣又廊注呂泉水受三泉後又東北有逆流水會木林山水注之則今克伊細河受伊克霍爾昆三水後亦有海留台河自西而東注之是海留台河殆亦即木林山水也四水畢會又南流入上都河案御製瀾河考以克伊細河當呂泉水位次悉合惟入瀾之方一統志曰南流而水經注曰東北流似相離然上文固云逆水亂流則亦未定向之詞况廊注此篇頗多舛誤自宜從一統志為正再案輔安瀾志但載克峯河而未及伊克霍爾昆三水遂以此呂泉之三泉疑為夾山之三道河是則支派俱清私意反惑者矣

上都河又東迤而南流五里經察罕河屯漢言白城蓋即元之武平鎮也有額爾通河自西南來入之

額爾通河源出萬歲山東北流至察漢城東南入上都河一統志曰在上都收厥東直獨石口東北一百五十里上都河又南流十三里至磴口有額爾德尼布拉克自西來注之

額爾德尼布拉克多倫諾爾西境水三屬志曰發源厄爾騰布拉克土人呼為爾登泉布拉克華言泉也東北流逕繁宗善因二寺前又東北至襲瓦窯又折而東南入上都

河案此爾登泉當即水經注之盤泉所謂東南流注濡河者也

上都河又東南流十二里至大河口案水經注又東南水流迴曲謂之曲河今觀上都河形勢至大河口彎環數折其即古之曲河鎮歟於是東岸有圖爾根伊札爾河自東北來流注之

圖爾根伊札爾河安瀾志作圖魯根必拉其水亦出興安山梁之陽逶迤西南流有一水名錫喇札拜自北入之又西南流有一水名摩霍爾伊札爾自東南入之又西南入上都河

上都河又南流逕固爾板哈達過義博圖諾爾行七里沙岱布拉克安瀾志作薩代布拉克自西注之又折而西南流二里霍格圖布拉克自東注之又九里海拉蘇台河自西注之又一里蒐吉布拉克自東注之又轉而西南流一里渾齊布拉克亦自東注之又十里察罕郭勒自西注之自沙岱布拉克至此皆小水為從來載籍所未著乾隆間訪詢土人乃粗記其名其所受水較廊注逾數倍而竟未能全行符合則古今水道時有遷移耳上都河又迤東而南流十一里至外查棚什巴爾台河自東北注之

什巴爾台河安瀾志作什巴爾泰必拉三屬志作十八兒台河源出張家口西北壩外察哈爾正黃旗地東北流逕戈什哈馬殿又北過興和城又東合波羅銀察布爾哈蘇太二河又屈折東北流入伊克諾爾即熱河志所謂伊克空鄂洛鄂博是也為木蘭園場西界後由伊克諾爾之西

溢出西南流入上都河

上都河又折而西復折而南四里逕庫爾阿養爾汗又四里有克壽布拉克安瀾志作克楚布拉克自西注之又十二里至雁北灘一作雁入豐甯縣界舊四旗又五里有布爾噶蘇台河自西注之

布爾噶蘇台河一名布爾噶蘇太哈丹和碩漢名柳條溝

口北志又作波羅哈蘇太河案灤河初出十餘里即經哈

丹和碩自滙三道河後至茂罕和碩四里會布爾噶蘇太

河而於此又會布爾噶蘇太河哈丹和碩安瀾志遂疑為

一水歧出或始會其末而復會其源不知名雖同而地則

異彼在多倫諾爾此則在豐甯縣境也且彼出於青楊溝

此則出於柳條溝也迥然懸殊如土河沙河等名所在多

有豈得執一以求之哉

上都河又迤西而南流十七里經半壁山小螺絲溝會焉又

南逕大廟灣折而東復折而西南五十八里有頭道河自西

來注之

頭道河發源於多倫諾爾東界在上都河套之內東流入

豐甯縣境合上都河案此蓋無名之水故俗以頭道呼之

之頭道河並二道河蘇祿計河皆附注於此下不思彼乃

入桑乾河者遠在山西豐川魯外真此真形響俱絕故辨

上都河仍西南流二里羅密塔子安瀾志作老米塔子自西注之又轉

而東南流三十二里至木廠又折而東流二十四里逕韭菜

梁在豐甯縣大開兒又九十五里逕小遼東至瓜地有湯泉

自東南注之

瓜地湯泉承德府志出豐甯縣土城子西北一百三十里

瓜地之摩霍爾阿爾善有浴池在泉側其水東流迤南入

上都河案安瀾志以瓜地湯泉為舍利塔拉河云由花子

即此湯泉今查豐甯縣出境外與喀喇河屯交界在於隸河

交界入隸者惟與州河熱河志曰與州河與州之水一名

錫喇塔拉川源出豐甯縣西北之沙爾呼山流迤花承營

由波羅梁入隸平縣境合隸河詳見下本條內而安瀾志

乃引注於此湯泉之下至後與州

河道反一無所述不自悟其非也

上都河又東流二十七里經西屯則有庫爾奇勒河自北來

匯之

庫爾奇勒河即小灤河也其水出木蘭圍場北與和山梁

之陽有三支分引迨托霍隆和洛木蘭圍場圖作托克薩和齊合而為

一逕迤西流迤沙勒富圍場迤而南又西逕巴顏莽喀圖

南有鄂勒哲依圖察罕河自東來入之又西南流經喀郭

羅鄂博圍場東北有塔本陀羅海河自東來入之又曲折

西南流至寬濟圍場之東有小水自東北入之過圍場南

有瑪尼圖河圍場圖作麻尼圖正紅旗界自西來入之又迤而東南流

至浩賽鄂勒圍場之南有霍來郭勒河自東北入之又委

宛南流至哈朗圭提綽作哈郎歸圍場之東有哈朗圭河自西來

入之又南逕珠爾噶岱圍場之東有珠爾噶台河亦自西

入之又迤東而南有哈拉錦務呼拉河自東北入之又南

逕海拉蘇台卡倫有海拉蘇台河自西入之又折而東南

流迤鄂拜卡倫西南有喀拜河自東來入之又南逕卓索

溝卡倫西南有卓索河亦自東入之以上俱見木蘭圍場圖又南出

圍場柵界迤半壁山下石壁十餘形若塔牆故名在郭家屯北六十里其北即圍場界此與

承德府治東入又南有阿魯布拉克昂阿復先後會之又

呈之半壁山別

南至熱水溝有溫泉自北來注之在豐甯縣土城子北一百三十里其水南流見熱河又南至西屯沈家屯入上都河自此以後上都河始改名灤河

灤河乃東流二十七里至郭家屯承德府志豐甯縣郭家屯在灤河注於熱水溝溫泉

注後即云又南流至郭家屯之東北入灤河而讀灤河考則云經西屯庫爾奇勒河自北來匯之又二十七里至郭家屯郭家屯亦云小灤河至沈家屯與大灤河合又二十七里經郭家屯是郭家屯乃在小灤河入大灤河以後之地豈不相差二十七里又東至魚亮子折而南流四十六里至大對山在豐甯縣郭家屯東南又折而東流三十四里至板橋子又東南流五十六里至興隆莊入喀喇河屯界又

遞迤東南流五十九里經五道河又折而西南流四十九里迤雲臺山在灤平縣至張博灣有興州河自西北來會

興州河以在古宜興州地得名今灤平豐甯兩縣一名錫喇塔拉川熱河志曰源出豐甯縣西北之沙爾呼山東南

流迤花家營西赫山之東至波羅梁汎之西南入灤平縣境仍東南流迤喇嘛洞之東又東流而南迤有鞍子嶺水

自南注之提綱曰有兩源當古北口東北地一出兩源房東麓折而北流又

東北入興州府又迤南東流迤金鈞屯之東至張博灣入灤河案此鞍子嶺在灤平縣治西南六十二里與縣西二百五十里大水峪口外之鞍子嶺其水入白

河者

灤河乃折而東流四十一里至藍旗梁又三十五里迤喀喇

河屯繞

行宮而東流有伊遜河會伊瑪圖河自北來匯之

伊遜河舊作伊松河或作衣素河又作宜孫河復作儀果

河亦作以遜川譯語對音隨呼輕重故字多互異今照本

音以伊遜為正面俗則名羊腸河蓋即古索頭水也水經

注曰索頭水北出索頭川南流迤廣陽僑郡西今安州治

又南流注於潘今案廣陽僑郡及安州皆在豐甯縣境其

日南流注於潘亦正在灤平縣境故知今伊遜河即古索

頭水也承德府志曰源出木蘭圍場內伊遜色欽欽漢言

也考熱河志圍場規制巴顏木墩圍場在珠爾圍場之西

其東則巴顏木墩河源出焉而伊遜河源即在其西所謂

伊遜色欽者也伊遜者蒙語九數言是河有九曲也其出

東南流迤們都阿嚕圍場之東有三小水入之提綱曰東

南流百餘里有書庫里河自北來匯之又南有小覺河大

覺河孫几圖河應作僧俱自西來會又東南流百里有拜

布哈河出東北拜布哈嶺漢言高涼嶺也西南流會布墩

河又有愛里河一作木磨哈喇克沁河應作穆墨自東南

注之以上參考又遞迤而南流迤塔里雅圍場西北有

色利呼河自西入之由是環回曲折紆徐南流出伊遜喀

卜齊爾即伊遜自伊遜色欽至此計流一百七十餘里

折而西南流迤崖口南即石片子營房入承德府境又南迤張三

營又南至坡賴村折而西南入豐甯縣東北境內則有伊

瑪圖河自西北來會以上參考一統志

伊瑪圖河提綱作亦木蘭水有二源其東北源曰永安泮

提綱作永安泮色欽圍場之東永安泮達巴罕三泉皆

迤南而東流至巴雅斯呼察罕圍場西與而合焉又折而

西南流至巴顏圍庫木圍場東北有二水自西北哈里雅

爾圍場出而東南入之又轉而東南流迤鄂爾吉庫谷達

之西又繞其南仍東南流有一水自東北鄂爾察罕
圖場而西南注之又南至永安輝圖場之西則西源齊老
圖河自西北來會

齊老圖河提編作七老圖出齊老圖色欽圖場之南本有三源迤
南而東流以次遞合並納數小水曲折南流至喀喇瑪拉
鳴圖場東南有明安阿巴圖河自西來入之又迤南而東
流至英圖圖場南界有孟奎河自西北來入之

孟奎河出孟奎色欽圖場之東曲折東南流至巴顏陀
羅海圖場東北有巴顏陀羅海河自西南來又有卜克
河自南來遂合而北流與孟奎河會乃折而東北流復
有數小水入之又東北流合齊老圖河

齊老圖河又迤迤東流至永安輝圖場西南與永安輝河
合兩源既合始名為伊瑪圖河屈曲南流出瑪尼圖場迤
什巴爾台入豐寧縣境迤阿穆呼朗圖及濟爾哈朗圖之
西又南至沙府營之東又南至四道營與伊遜河合又南
至喀喇河屯入灤河

灤河又東南流三十四里經樺榆溝口有樺榆溝水出鞍子
嶺之東自西南來注之又東南至石門入熱河屬界又四十
七星至鳳凰嶺麓而熱河乃會諸水自東北來匯之

熱河者即古武列水也水經注曰潘水又東南流武列水
入焉其水三川派合西源曰西藏水西南流東藏水注之
東藏水出東窳西南流與中藏水合又南石入西藏水故
曰其川曰三藏川又東南流迤列窳謂之武列水東南歷
石挺下肩帶之上孤石雲舉高百餘仞其水合流入潘今

案熱河有三源西源出察罕陀羅海蒙古語察罕白也陀
羅海首也蓋以山阜得名其地距熱河二百餘里流迤回
都爾呼達巴罕蒙古語都爾呼達遂名回都爾呼河西

南流至中關東與茅溝河會茅溝河者中源也其上流名
默沁河提編作那金溫泉所匯出自玳瑁溝亦西南流與
西源會既合而南流則東源賽音郭勒河又會焉蒙古語

也郭勒其源自喬爾霍克蒙古語達巴罕之三道溝出南
流折而西南有湯泉案此湯泉當自湯山南流來會又有
綽諾河自東來會又西與中西兩源合三源既會又西南
流沿

避暑山莊東北歷鍾峯下一名鍾峯則
行宮內亦有溫泉流出會之案此溫泉在三源既匯之後於是
始有熱河之名南流折而東復折而南入灤河觀此乃知
鄭注之三藏水即東西中三源也所謂石挺即鍾峰也信
乎熱河為武列水無疑也獨鄭注所云三藏合流之序則
不足據夫固都河在西當為西藏水茅溝河居中當為中

藏水賽音河在東當為東藏水乃西源先合中源又南始
與東源合鄭氏乃以東藏水為先與中藏合反置西藏於
最後此則其顛倒錯誤者耳

灤河受熱河諸水其勢益大乃折而南流至承德府東南有
新河自西來注之
新河者乾隆三十六年所開以洩山水聚漲者也西自同
知衙前東至旗營長六百九十餘丈闊皆七丈凡廣仁嶺
即古墨斗嶺也在獅子溝在承德府諸水皆注此以達於
承德府西十一里西北九里

灤河

灤河又迤而東南逕半壁山南又東逕雞冠山南又東至上板城東北凡四十三里有前白河自西南來注之

前白河者以北運河上流亦有白河乃會入潮河者故稱

此為前白河以別之一作乾白河方輿紀要作白塔川在

承德府南境由莊窠峪發源東北流府志作東至柴河口

有柴河自南來入之柴河出遵化州馬蘭關外霧靈山下

又北至上板城東入灤河

灤河又迤東流三十三里至下板城西有老牛河自北注之

老牛河即古五渡水也鄭注曰五渡水北出安樂縣丁原

山南流逕故城西其水南入五渡塘又南注於潘今案灤

河會熱河後所匯諸水惟老牛河自北而南與鄭注合餘

皆不然故知其為五渡水也一統志暨安瀾志曰老牛河

在府治東初出西南流逕四溝五溝六溝又南逕鯽魚院

東至下板城西入灤河

灤河又東南流三十三里有滴水崖泉及南二河自東注之

滴水崖一名珍珠崖在承德府治東南一百二十里灤河

經流其下山腰有洞流泉琤琤若珠璣迸落故名又遷安

志曰將軍山西為柳河峪石塘峪亘十里為釣臺臨灤有

孤石漁人集之山下為滴水崖涓流不絕亦即謂此再案

南二河安瀾志作南兒河且以滴水崖與南兒河相距十

七里又十五里會柳河則是自滴水崖至柳河中隔三十

二里而熱河志則只云十里今遷灤河考

灤河又迤南流十里至柳河口水道提綱曰柳河口形如十

字有柳河自西注之

柳河一名流河方輿紀要曰流河近密雲縣腦子嶺邊外

一統志云出馬蘭關外霧靈山下即所謂腦子嶺也其赴

門川各山谷水泉皆流合焉自西南而東北歷遵化諸關

口外近三臺山關北境合於灤河其水回環曲折繞渡九

次名曰九道流河案此柳河原名流河與平其入灤處即

十字口

灤河又曲折南流六里安瀾志作一里有車河自西注之

車河在承德府南源出遵化州邊外山中東流至柳河口

之南入灤河

灤河又迤南流二十二里逕猴兒山案猴兒山或疑即樓

縣志門子嶺在潘家口外而樓子山在城西四十里則此猴

兒山當別是一山又遷安之樓子山在清河之東與此所逕

亦不合又九里至門子嶺入遷安縣界又六里有黃花川自西

注之

黃花川一名黃花鎮川河昌平山水記曰黃花鎮直天壽

山之後當居庸古北二關之中昔人所謂擁護山陵勢若

肩背者也一統志曰在承德府東南源出遵化州邊外東

流至門子嶺之西黃花川口入灤河

灤河又迤東南流三十二里至清河口有清河自東生之

清河一作青河在遷安縣西北七十里今考灤水所會共

有三清河此則口外所會者也舊志云灤河又東南過潘

家口鐵門關水注之原自別是一水而安瀾志乃疑此青

河為即鐵門關水非是詳見後小河口下

灤河又東南流九里有豹河自北而迤東注之

豹河一統志謂之溧河明史地理志謂之寬河元一統志謂之溧河王傳東都事略王曾行程錄皆謂之柳河而實即水經注之高石水也道元曰高石水東出安樂縣東山西流歷三會城南下注溧水迹其注溧之處在溧水將入盧龍塞之前盧龍塞即今潘家口今豹河之會溧河正在潘家口外且係西流來會與水經注合故知即古高石水也安瀾志曰溧河上流凡三支其自西北發源者曰車輪營水自北發源者曰楊村溝水自東北發源者曰五虎馬後水案五虎馬是烏勒呼瑪之譯乃山名在平泉州北六十里三源各喇沁右翼境有泉匯流南入豹河見承德府志三源既匯乃名為溧河又一統志曰源出平泉境之密雲溝蜿蜒一綫貫穿石罅合諸山澗水始匯成川未明言有三支又云西南流會諸水逕古會州城東亦未言所會為何水而後輔輿圖只言東西兩支東為五虎馬後水西為車輪營水齊氏提綱則以其源為西爾哈河當從熱河志作錫爾哈此即安瀾志所謂東南流數十里折而西南趨入溝店南有几百高河當從熱河志作清伯格亦東南流來會而安瀾志所云五虎馬後水承德府志為托津圖河在平泉州東北境其楊村溝水府志為烏拉林河在州北界名雖殊而水則一也四水合後乃南流經五十家驛東有小水自東北來會又西南有丁頭溝水在平泉州西南為汎地地無名自北來注之又西南經豹河村西而南有小子溝自東北來注之又西南經寬河驛北又西流百里入溧河一統志曰豹河至冰書西南入溧安縣界共行一百五十餘里

義且為之說曰地氣和暖厥冬無雪又南至喜峰口之西喜嶺青不知實溧河之誤茲從熱河志
 峰口者即水經注所謂林蘭陘也提綱曰未入邊時有小水自東北來注之小水者後輔輿圖所謂小河者也
 小河口舊志目為鐵門關水源出口外杉木嶺曰鐵門關入口復迤西北流至喜峰口出口又北流折而東入溧河遷安志曰鐵門山距城百八十里至關二里外有大潭為喜峰水之源即小河口也蓋自青河口至此三十餘里矣溧河又南流折而東復折而西經楊枝峪安瀾志作磨子喉又東南流二十一里入潘家口即古盧龍塞折而東又折而西十里經走馬哨案潘家口前後灘哨甚多而走馬哨尤險亂石磧磷或出或沒舟楫旋而下皆溧河灘之支派也又迤迤南流二十四里至激河橋激河乃自西水匯焉

激河熱河志亦作激河安瀾志一名強河以其波流洶湧故云元一統志曰激河源出惠州西南乾山東流至灤陽站東合灤河案遷澤州元惠州皆屬今平泉州南境與激河方位適合永平府志激河之源正一傍二其正源出黃崖之陰過大安山後迤黃門子大鹿洞至闕家嶺會橫河橫河即旁源之右支也自霧靈山南流至大窪汎折而東又迤北至小河沿有白馬川上合萬人稠撒袋溝水自北來注之又轉而東南流迤分水石康子地新家帳至闕家嶺入激河又東有洪山口水自南來入之又東入遷安界至龍井口入關蓋已行二百餘里矣又東至三台關南則左源黑河又自北而入焉此與北遷河上流所合之黑河入白河者別黑河出自龍井口外七十里齊家嶺在黃花川南發源於山展下注為河迫阨多石時有盈涸迤迤東南流由柞子巷西

人口折而西南流至西常峪西又南入激河三源既會又東南流逕漢兒莊南則壽星山水自北來入之壽星山在漢兒莊五里其泉又北而東至激河店入溧河

溧河屈曲東南流三十里逕煙臺山關亭寨方輿紀要曰鐵馬窟山其西十里即喜峰古松亭山其南二十里又二十里小喜峰又西南二十里曰老子谷其下為關亭寨又三十里至舊城鋪西有恆河自西來注之

恆河亦曰橫河出遷安縣西北景山王四家峪東流逕三屯營北又東合獅子峪諸水過中峰山西又東流二十里入溧河案安瀾志駁永平府志云橫河入溧不入激不知橫河乃入溧也因當分別論之

溧河又逕南而東流十餘里至煤峪口案瀾志作米峪口有長河自東北注之

長河在遷安縣西北九十里永平府志曰源自口外蘇門龍鱗三岔逕西南流由董家口東入口折而南逕青山營又逕太平寨西過拾子口合於溧方輿紀要以長河為即水經注之黃維水其方位固相當也而所謂洛水殆亦即今之九泉遷安志曰五虎山距城七十里原名九山下有九泉匯而入溧長河合於山北即米峪口大路是已溧河又東流七十三里案瀾志作六十三里茲從熱河志過平崖子有清河自東北注之此與黃花川南之清河別蓋自入潘家口以至歸口山勢大開到此乃一關嶺兩岸怪石嶙峋不通行路過此仍復豁然由歸口轉而東南二十餘里至峽口又有蛤螺河自東入之清河畿輔輿圖作清河安瀾志云在遷安西北七十里有二源一出大嶺寨西二里之溫泉一出口外之水湖洞

至城子嶺合而流入口逕太平寨合蛤螺河至官寨下入溧永平府志則以此清河為水經注之敖水以蛤螺河為濁水安瀾志又以濁敖二水為合於黃洛水而駁方輿紀要以長河為黃洛水者非是疑以此清河當之今案諸說皆誤但以水經注與熱河志對勘即釋然矣鄭注曰濁水又南黃洛水注之水北出盧龍山南流入於清濁水又東南洛水合焉水出盧龍塞西南流注潘水濁水又屈而流左得去濁水又合敖水並自盧龍西注潘水濁水又東南流逕令支縣故城東合元水再據溧河考云溧河東流十餘里至煤峪口有長河自東北注之案長河方輿紀要又為黃洛水是也七十三里過平崖子清河自東北注之案清河當即濁敖二水說見下折而南流二十餘里至峽口蛤螺河自東注之觀此則是清河入溧河後又南流二十餘里蛤螺河乃注於溧而安瀾志引舊志以為清河先合蛤螺河而後入溧豈不相差二十餘里且以濁敖二水為合於黃洛水此則尤誣古人耶注於黃洛水註後明言潘水又東南洛水注焉潘水又屈而流左得去濁水又合敖水是黃洛水與濁水敖水相距甚懸中間尚隔洛水一層倘以今道長河清河入溧處核計已去百里之遙而謂其能先合乎不但此也即以贛河為敖蛤螺為濁亦未為確蓋濁敖二水止當一清河而蛤螺河不在列鄭注左得去濁水又合敖水又合之又即右古文乃對左而言今清河有東西兩源其出水湖洞者為東源在左當為濁水其出大嶺寨者為西源在右當為敖水既合而南流入溧亦正鄭注所謂二水並自盧龍西注

潘水也上分左右兩支而下並注於潘固知其為清河矣
若蛤蟆河則源於樓子山南西南流逕橋鼓臺東至峽山
口西入溲河豈得與清河左右相接哉

溲河又逕迤東南流至小營忽分為數股並行二十九里至
遷安縣西鐵家營復合迤黃臺山在縣西南又二十三里逕
嵐山即水經注藍山折而東至三里河合三道泉自東注之

三里河以距遷安縣城三里得名即羅孤水也源出縣東
北小寨莊南東流逕羅孤山下方輿紀要作要羅遷安志作岳羅在從前志作羅孤山
又南流合三道泉安瀾志曰泉源混混水勢潑潑與羅
孤水合流其水盛夏愈冷嚴冬不冰至盧龍溝墜入溲

溲河又南流十三里逕龍泉山至山東莊南入盧龍縣界又
東南流十一里至孤竹城在永平府西十五里又十八里逕首陽山至
盧龍縣西轉而南流十七里過虎頭石至合河口則有漆河
會白羊河而為青龍河自東北來匯之

漆河亦名涼河熱河志曰蒙語為固沁河提稱作願沁河
即青龍河上流之左支而水經注之小沮水也源於建昌

縣西南之湯溝逕南而西流至弓長曼西折而南逕多爾
登東遷安志作乃兒燈又南過虎頭石此虎頭石在遷安縣西南境與盧龍縣西南之虎頭

石入遷安縣界逕拉拉嶺東逕而西南流至蔡家谷有一

水自西北來入之則阿老各泉也合而曲折南流至三岔

口河形一曲又南至桃林關入口折而西有溫泉河一名

暖泉河出劉家口西三源並湧如瀑並流為河至徐流口

南入漆河又南逕萬軍山北有白羊河合冷口河自西北
來會

白羊河出白羊峪為青龍河上流之右支即水經注所謂

大沮水也南流至白羊口入關繞石門堡白道子至建昌

營南與冷口河會冷口河在口外原名沙河出都山東逕

迤西南流至響水溝折而東南流合寺兒崖三溫泉見永平府志

又南至冷口關流入其水冬暖夏涼水經注所謂冷池

也至建昌營東南合白羊河冷口者即經注之之清陘也

乃迤南而東流至萬軍山與漆河合於是左右支俱匯遂

名為青龍河焉案漆河冷口河俗亦被以青龍之名則論其大綱也而亦即水經注

之盧水所謂小沮水與大沮水合而為盧水者也又迤而

南流入盧龍界逕橫河集西有兩水河自分水嶺在盧龍縣西北

二十里東迤南而西流注之又南有白溝河自陽山在盧龍縣東南

十五里北曲折西北流注之蓋即古肥如水也方輿紀要曰

肥如河在永平府東二十里北流又西入漆河即此又南

逕永平府西又迤而西南至虎頭石人灤河案提綱載青

為布喇圖河金河湯圖河即漆河冷口河白羊河之俗稱實無異也

灤河受青龍諸水勢益寬長又南流十一里繞雪峰寺安瀾志作寺誤西南又二十一里過武山西在昌黎縣西七十里有橫河自西來

注之

橫河者蓋即水經注之瓠溝水也源出盧龍縣西二十五

里獨子山會東西安河諸水及清涼山泉南流至橫山營

後又東至泡石淀安瀾志作泡皮淀經榆山北劉家莊入灤河此

河與前景山洪山兩橫河俱別

灤河又南流三里至偏涼汀入灤州界過城東劉家渡口又

南六里至巖山橋東有五里河合玉帶金魚諸水自西注之

五里河在濼州城南五里發源於劉官營東流至巖山西南與玉帶河合玉帶河源自萊豆灣逕迤東南流轉至府君廟沿沙隄至西堰與別故河合而別故河出廟見山東經柏樹莊至演武廳南又與金魚泉會焉金魚泉者即在演武廳東北南流入蓮花池又南達別故河於是合而東流至西堰會玉帶河又合而東流至巖山南會五里河又東逕巖山石橋又東四里入於濼

濼河轉而東南流五十里至岳婆沙港入樂亭縣界分爲二支東支曰葫蘆河爲濼河故道今淤其澗距岳婆港三十六里曰老河口俗謂之東濼河東南流入昌黎縣界又錯入樂亭縣界其東北爲賈灘呼囉坨東爲黃瓜川堡迤西則胡家乾濼河今所行者則西支也名定流河一作汀流河或作定

流河案 濼河與國屬以西支定流河爲於濼以東支葫蘆河爲濼入海之渠而熱河志安瀾志永平府志濼志水道提綱則皆以西支爲通流以東支爲枯竭今併載之蓋河道遷徙靡常十年一變正難必其遷於東者不復出於西也自老河口西南流十里過墊子渡六里常家渡七里至小河
樂亭志作 崖小河沿 有清河自西北來會

清河濼州水也此與黃花川南之清河源出州西五子山遷安西北之清河俱別東五里有大泉騰沸流迤州南八里曰八里河又經料馬臺至邱官營伏入地中俗名地橋又東南二里逕國家莊復見爲龍溪亂泉突涌分爲二派東派出南關頭東南流至小營兒入樂亭縣境又九里至小河崖入濼河案此清異名今據永平府志約略釋之其至樂亭西二十里大橋坨社曰清河又十里大家坨曰新寨河至大燒佛舍曰西河又西十五里吳家林社曰介馬河而西派則由龍臺寺稱謂雖繁皆隨地改呼其實一河也西南逕破橋三岔口而合沂河焉

沂河者卽水經注之素河也其在濼州城西十八里者爲大沂河源於盧龍縣西南之馬家莊逕栗園折而南由三岔院西繞佛住山至雙山南與小沂河會小沂河源於濼州西北之烽火山東港南逕拐頭山至雙山南入大沂河遂南流逕于家泊又東南入清河沂河人清志其自于家泊西南由董沙口入海之故道久已廢涸清河乃合而南流有古懂河自西來注之

古懂河發源於佛城其北當石佛莊南流逕石橋又南經歇家橋而合大田泊水大田泊在濼州城南獨莫城社產蘆葦匿狼獲木所積也又南合清河以併入於濼

濼河又曲折南流十里逕石家坨一作石角坨三里馬頭營又二十五里至清河口入海安瀾志曰通長二千一百零一里

謹案濼河水道屢注頗有齟齬今既遵

御製濼河熱河兩考正其謬誤矣而鄭注於浦水入海條下所引諸水不必盡皆入濼則亦附記體也茲則據府縣志以驗目下情形又證之史籍以追往昔之舊凡其支派之瞭然者共計一百二十餘水於原委去來庶幾條理畢具惟其入海之處新河故瀆自古紛淆溢則播而爲渠久復湮而成涸斷流絕港纖雜難名如沙城中淀園子高糜等河蕭家栗家四溝等灣徒散布於臨榆昌黎濼州樂亭之濱而並無利濟可志則概從刪削今擇其舟楫可通者約舉數水附於濼河之末並與鄭注所附可旁徵也然頗有郡縣方位俱合而所敘經流先後之次復乖斷難以強爲牽合者則水道改移城邑徙置祇可據

目前記載不敢臆為傳會也

飲馬河水道

飲馬河在灤河入邊後下流之東漢書地理志所謂秦縣之寶水也距昌黎縣南五里其源出盧龍縣東之桃花峪迤邐南流至兩家店入昌黎境經茶芽山東發轉真團作茶葉山折而東南流逕安山下又東更名沙河至縣西十八里有深江河自西北來會焉

深江河源出昌黎縣西北三十里孤山

安瀾志引方輿紀要作深山誤靜

影池一作淨影池在孤山上昔有異人幻影於此故名曲折南流與泉河合泉河

源出青溝營至興寧屯為土橋河由古蛤泊捻坨入深江

河而長峪在昌黎縣北二十五里石窟峪在昌黎縣西七里諸川水亦分流

而注之又南至城西十八里入飲馬河

飲馬河又逕迤東流至城西西南八里有兩河自西北來會

兩河者一曰梭頭灣河其上源集鳳凰道者諸山水流至

縣西北三十里土名鎮頭關又迤南有柳河自西北來會

柳河在昌黎縣西二十里方輿紀要曰諸山之水所匯也

與梭頭灣水歧流為二土人因目為兩河東至虹橋入飲

馬河

飲馬河又迤南而東流逕繞灣莊北有繞灣河自西來會

繞灣河一名瑤灣河在兩河之南源自西北茶芽山貫各

莊來由黃土營墊子里迤安山下以其經安山也故又名

安山河至繞灣莊入飲馬河

飲馬河又迤迤東流至昌黎縣西南有急流河自北來注之

急流河永平府志曰即山海經繩水為漢書地理志之編

水而舊志所稱秦縣下碣石水亦即此也其源出龍潭之水岩龍潭者在仙臺山畔而仙臺即碣石山之俗稱故亦名碣石水耳流至昌黎城西入飲馬河

飲馬河又東流至琉璃莊有虹橋河自西來注之

虹橋河自昌黎縣西三十里安山發源迤南而東流受大

田冷各鄭林馬蹄各莊灤水過虹橋至琉璃莊入飲馬河

飲馬河又屈曲東流逕昌黎城南又迤而東南流至團林莊

東入七里海而其北即潮河莊則有潮河亦同來會焉

潮河此乃昌黎碣石之潮一名馬家河源出仙臺頂後東

流由達摩峰下張各莊匯上源諸水折而南流距城二十

五里又迤而東南流至潮河莊入七里海

七里海者一名七里灘安瀾志亦稱黑洋河在昌黎城東

南三十里永平府志云即古溟海舊聞可煮鹽自飲馬河

入化為淡水海漸積為沙坨與大海隔絕舊謂縱七里

橫十餘里今廣袤幾倍之矣有淺可通咸豐八年忽竭

民皆種麥至十年復涸水如故其西岸有甜水河自西北

來入之甜水河在昌黎縣南三十里南流入七里海至是

飲馬河水全匯於此矣

飲馬河又自七里海分支而出由古河迤東流至陳家口入

於海通計飲馬河受有名之水十

洋河水道

洋河一名陽河在飲馬河之東北其源出撫寧縣北七十里

界嶺口外之裂坨山安瀾志作別坨山誤與國作十八盤山方輿紀要云縣北

三十五里有星星峪即陽河之源此說殊謬案縣志作猩猩

峪在臺頭營東其北二十里即黃崖一名茶盤山與箭竹山相接黃崖之西為中桑堡有泉焉府志所謂中桑水皆在邊內而入於洋河豈謂洋河反源於此哉蓋其自裂坨山而南流運東界嶺東府志因謂之界嶺河此亦源於口外之明證矣至距邊不遠有買家河自東來注之

買家河發源於界嶺口外東北之花果山受山洞諸泉匯而為河迤西流運箭竹嶺府志因曰為箭竹水案安瀾志為府縣志所不載惟圖冊有之又運買家莊土人遂呼為買家河又東入洋河計長二十一里

洋河合買家河始由界嶺關右入口仍南流運獅子莊西迤而東南至大新寨有梁家灣河自東北注之

梁家灣河發源於口外之東峪西流由梁家灣峪門入口又西流運王家莊董家莊折而南至大新寨迤西入洋河洋河又曲折南流至密家莊西有小紅河自西北注之

小紅河發源於李陽峪之北溝東流運曹各寨折而東南至密家莊入洋河洋河又迤西而南流至臺頭營南有倒流河合離崖河自西北同注之

倒流河發源於盧龍縣屬腰站莊東南流至燕河莊入撫寧縣界又東迤蠻子營北又東與離崖河會計長二十五里離崖河發源於青山口北溝西南流以運離崖山麓得名離崖在熊山北距縣西北三十里怪石折而東運平房名直立其東北尤若斧削可築營避兵店草石峪與倒流河合又東運周各莊至臺頭營南入洋河計長四十五里

洋河仍西南流有一小水自東來入之

小水者中桑水也源出撫寧縣東北五十里黃崖由鴉鴿堂西半舍迤南流運中桑堡又運程程峪西又南入洋河

洋河轉而東南流至田各莊有燕河合松流河自西來注之

燕河源出盧龍縣東北正關邊口之南自興隆莊東迤運南流運燕河營漸運而東南至燕河莊入撫寧縣界仍東南流運楊家山南至所各莊又東與松流河合松流河者

即撫寧縣志所稱在縣西北十二里之石河也案安瀾志於松流石

河乃引山等關西三里之石河以為即松流河竟不思彼石河乃源於松榆縣北義院口外之鐘樓嶺此松流石河乃在撫寧縣西之背陰山相去百有餘里其中尚隔洋河沙河海河湯河數河何得併為一水徒以其名而不察其實原出縣西四十里雙頂山之陰在雙望鋪東迤北流運背陰鋪有嚴家山水自西北來入之嚴家山在背陰山北

熊山之北有泉發於山麓迤南流入松流河乃合而東北流運所各莊東與燕河合又東北運上伍營石河營又東至田各莊西入洋河

洋河又東南流運撫寧西距城里許又繞至城東南三里迤

紫刺山下又東南流運洋河莊南折而南又折而東運牛家店北又東南至洋河套河屈如半環又迤運東流至孟家莊

東入海有新故兩海口一南下乃昔年所徙者於康熙七年已復壅塞所謂故洋河口也一東出在卸糧棧北則今所由

之道新洋河口也通計洋河受有名之水九

石河水道

石河即古渝水也漢書地理志遼西郡下臨渝渝水首受白狼山狼水為今大凌河而今自大凌河源土心塔以北尋求

實無首受之蹟惟石河源距土心塔約五十里方位俱近所
 為首受白狼者當時滄源必向在北與白狼水源相接以其
 接源故云首受而代遠年湮漸而南徙遂相隔斷耳如白狼
 本入遼水而今竟否則知滄水本首受白狼而今亦否者河
 道變遷原無足怪也顧或以臨榆西界之戴家河俗亦呼為
 滄河遂疑滄水在彼不知戴家河雖名滄河實非滄水案戴
 家河一名獅子河撫寧志曰金大定時有兩石獅滄於此故
 名舊志亦謂之深河由聯峰山下俗名連入海其名為滄河
 者乃以撫寧縣東二十里有榆關鎮又東與臨榆交界有榆
 關驛而獅子河經其間故目為滄河也且撫寧之榆關其非
 山海之滄關具有明證通鑑曰幽州北七百里有滄關下有
 滄水通海又五代史亦稱幽州北七百里有滄關夫史稱為
 幽州者今順天府治是也以道里計之自順天府治至山海
 滄關正七百里與通鑑五代史所稱允合若自順天府治至
 撫寧之榆關則不過六百里此亦足解或矣尤難辨者古滄
 關皆書為水旁之滄而撫寧榆關則從木旁考應朝古史滄
 關皆作木旁至遼史初置榆州其地理志亦云臨榆山下臨
 榆水始改從木乃知撫寧之榆關鎮當沿遼之舊特借取以
 名驛站耳豈所論於漢之臨滄滄水哉他若膠注水裡竟以
 滄水首受白狼疑在白狼分支入遼之際則於大遼河條內
 已勘其誤茲不復贅故今以臨榆城西之石河斷為古滄水
 無疑其所以名石河者方輿紀要曰義院口旁多叢石水流
 石罅中蹇蹇可涉秋潦漲急險不可厲又所經多在山峪中
 行故名石河也

石河有東西二源皆出口外其東源發於東口外馬尾嶺前
 由榜榜山下曲折南流二十餘里至山神廟前則馬頭嶺下
 諸水以次來會又南抵邊牆由城子峪入口南流二里許至
 斗嶺下稍迤而東至柳河沖則大毛山水在臨榆城北董家
 口水在大毛皆自東而以次來會轉而西南流逕賀家莊鄉
 家莊之西乃折而西流過查家莊南至駐操營西繞青龍山
 出蒼虎山口至猴兒崖下與西源合
 西源出山口外鐘樓嶺一作中枕嶺因其上有鐘樓故亦名
 且以中羅嶺與石河鐘樓嶺安稱志作中羅嶺則音謬也
 分為兩水似屬失察 由桑樹窩棚之西迤而西南流至三
 岔口則梯子嶺水自西北來會轉而東至北溝又折而南抵
 邊牆由義院口流入至猴兒崖下與東源合又南流至房家
 莊前轉而西從北莊坨東折過鄧林鈞臺下距城西北五十
 里前明朱國梓棲隱處也轉而南流至關帝廟前繞而西行
 至傍水崖在石門寨西北距城五十五里即明城繼光禽萬
 台吉處石河繞其東麓有鴨子河合數水自西北來會
 鴨子河源出黑崖子由棒槌崖而東流至柳罐峪西有温
 泉流注之又東而葦子峪水亦注之又東而花場峪一作
 水亦注之又東南而孛子峪水亦注之四水畢會乃總名
 為鴨子河屈折東南流而楸子峪水復注之又東至傍水
 崖入石河
 石河又折而東流過上莊坨南逕長城寺東又東過石門寨
 北至淺水營又南繞石門寨東有飲馬河自西來入之
 飲馬河源於龍王廟下地泉流逕石門寨北門外東流入
 石河此飲馬河與源

石河又南流過上下花台村一作花野村至黃龍口有壓水河自西岸入之

壓水河亦名鴨子河俗呼音謫也安瀾志云鴨子河發源

瞭角山入九蓮河計長十七里即此案九蓮河應作石

河也以流經九蓮洞而名臨榆志曰在花台莊南距城三

十五里洞在山半相連中一環八石河流逕其下故墮地

易名曰九連河也

石河至此又南則入山矣其所逕者曰蟠桃峪一名蟠道峪

道在鷹窠山西北林樾蒼秀嶺路峯崎有蟠桃寺焉河繞其

後轉折南流十餘里匯為刺榆汀又南流過峪望峪一名玉

王山在關馬山西昔嘗產銀而今無矣又東轉至五泉山與

角山隔水相拱山有五泉皆入沙河蓋黃崖之分支也有五

泉菴焉河襟其北匯為印子汀又北匯為大黑汀凡匯為汀

者嶺峪諸水皆歸所受也折而南流東轉為四道河又南過

圍春莊西莊在圍春山中有壘香蔭秀亭為明僉事蕭顯

之別墅石河至此為三道河又南至洞山下當兩角澗水之

衝是為二道河又西南出首山下上有二郎廟焉北攬羣峰

南瞻大海其陰有可琴亭河行其麓是為頭道河又南逕回

馬寨諸村過董家橋又南有石河之故道在

行宮西而今則東徙矣由靈神廟東折而南流有北水關河自

東來注之

北水關河源出關外平頂山安瀾志故名平頂山河西南

流自威遠城西北逕青石溝穿長城入繞北關外由教場

西入石河

石河又南逕縣城西度石橋下南過魏家莊至濱海處更名

潮河有帥府河自東北來入之

帥府河在城西南四里許源出趙家亭南流入潮河

石河又南有南水關河與劉家河邊家河自東北來同注之

南水關河源出關外自曹家嶺迤而西南流由沙河子穿

長城入穢流如綫經兩涼輒洶涌蓄城為患稍西即分流

一為劉家河距城南約三里許一為邊家河在城西南三

里許過深水入潮河旱則涸

石河又南至田家庄東南入海其東口岸即天后宮也通計

石河受有名之水二十

謹案水經注瀋水篇末所載諸水不盡入瀋多保州見而

承平府志乃以箭桿嶺水為龍鮮水以界嶺河為封大水

實屬不合安瀾志較之良是蓋封大水當是陡河龍鮮水

當是官渠河也與洋河無涉又臨榆縣志以鴨子河所會

柳條葦子花場等子諸峪水注於石河為即水經注清水

入九過口應作九過新志而注海之清水案鄭注清水出

海陽縣東南流逕海陽城東又南合新河又南流十許里

入九過注海新河東絕清水據此則九過乃在海陽城東

非必附近之謂也又入九過注海亦自宜有九數可指若

鴨子河雜匯諸水漫無條理豈得謂為九過竊惟臨榆東

北之九門口縣一有大清河自關外入西行會黃土嶺廟

山口諸水折而南又東至九門口出關由鐵場堡老君屯

芝麻灣入海縣志云其水分九道而下故名九門口因亦

名九門河夫所謂大清河者非即清水之舊名乎所謂水

分九道者非卽九過之黃蹟乎又在海陽之東而南流此殆爲清水九過也而縣志反以大青河爲水經注之高平川水考高平川水在遼水注內乃入白狼水者已詳見大凌河條內與大青河絕無涉及又湯河上流分支東爲張果老河西爲溫河臨榆志以爲御水經注之方城川及木完水新舊志皆然考水經注並無此二水當是方城川水木完水之譌然方城川水亦在遼水注內爲白狼水之北源尙在柳邊以北而湯河僅源於長城以內相去甚遙卽木完水增見於濡水郡注原云新河東絕清水又東木完水出焉是木完水在清水之東今湯河更在石河之西自源至委不過長八十里而謂能兼柳邊以外長城以東之二水乎蓋九門河湯河渝河皆增附近於灤河特以其流淺近未與月射故總論於末以存參

薊運河第四 卽古鮑邱水

梨河 大水峪水 小水峪水 松棚河 白馬峪水
 九泉山水 牛家嶺水 雙泉河 五戶嶺水 南岡水
 沙河 白叢峪水 馬蹄峪水 蔡家峪水 甘家峪水
 水 秋木峪水 羅文峪水 山寨峪水 五里河 清水河 木河 冷嘴河 大安口河 湯河 魏家河
 馬蘭峪河 淋河 興龍口河 天臺山水 兩頭泉
 黑泉 黃泉 大駝泉 排源泉 天心泉 景家泉
 龍泉 定福泉 龍王泉 老廟泉 下莊泉 高家窪泉 神仙泉 桃花山泉
 以上四十四水皆薊運上流黎河所受者

陽河 盤山東南水 花園泉 遼家泉 龍池河 白馬泉

以上六水乃陽河所受匯入薊運河者

洶河 獨樂河 龍家務水 楊各莊水 馬莊河 三泉水 蓮流河 洶河 石河 蓮花潭 顧現河 內家營河 五百溝水 靈泉山水 梁河塘 現渠河

大嶺水 盤山龍口水 段家嶺河 白潤泉 青洶窪

以上二十一水皆洶河所受匯入薊運河者

灤河 洞子峪乾沙河 石河 梯子山水

以上四水乃灤河所受匯入薊運河者

灤輝河 通順橋水 孟家泉 光砂泉 采亭河 嶽山水

以上六水乃灤輝河所受匯入薊運河者

鮑邱河 高陀河 駱駝港河 渠河 抽針河

以上五水乃鮑邱河所受匯入薊運河者

還鄉河 湧泉湖 沙流河 黑龍河 泥河 雙城河

以上六水乃還鄉河所受匯入薊運河者

七里海引河 晉口引河 曲里海引河 真車沽引河

北塘口天津新河

以上五水乃薊運河尾流所匯入海者

通計薊運河共受有名之水九十有七

附陸河 卽古封大水

黃花港水 龍灣河 暖泉河 唐家河 薄落角泉

板橋河 日寺口河 唐山暖泉 帥家河 月河 官

渠河 大泊 王家河 韓家河 三角窪 信河

通計陸河受有名之水十有六

增沙河 即古魯虛水

石河 雙山釣臺水 長溝 大水泊 漢王渠 孫家

溝 織金坨泊

通計沙河受有名之水七

衛運河水道

衛運河為

京東東流之所匯吐山飲川左環右裹其水異條同貫約分四大支而衛運河居中若為之幹故總名為衛運河也在東北者為樂河合馬路羅文湯河洛河諸水悉迤西流至衛州而南下焉在西北者為洵河合馬莊獨樂盤山洵河諸水曲折而東轉至衛州又南而交注焉其東支則還鄉河也亦合沙流雙城等河而西會西支則鮑邱河也亦合高頭抽針等河而東歸涇河過辨郭街附接北衛

皇陵南趨渤海東達令支之域西連潞郡之濱故昔人借資以轉漕

也案前之行運應肇於唐而實因魏武征虜頓河口所導之

新河劉肅大唐新語司農姜師度明于川涂善于溝洫嘗於

薊北約魏帝舊渠 案水經注載劉琦碑使丁鴻以嘉平二年

皆所謂魏 開車箱渠又於漕水度水屢引魏土地記

幸舊渠也 傍海新建號曰平鹵渠以避海難饒運利焉又册

府元龜中宗神龍三年滄州刺史姜師度於薊北漲水為溝

又約舊渠傍海穿漕為平鹵渠以備海南運糧 案平鹵渠似

陰流河其下達海河通天津海 及明天順二年復由北塘海

河遼人用之以轉輸運者也 口開引新渠使天津糧艘由直沽經寶坻之潮河而上溯於

薊州因名衛運然考其古道實以鮑邱水為經流也而鮑邱水今亦謂潮河 案薊州志白龍港在州南六十五里乃沽河是則並沽河下流 二河合流之處潮信至此而止故亦名潮河本通謂潮河也 流經寶坻西北以達東南其初上流原與密雲古北口外之潮河相通乘飲水經鮑邱水從塞外來即注出樂夷北塞中流經九莊廣南逕密雲戍正謂今密雲之潮河自明嘉靖二十四年遇潮河不使入順義縣境由密雲縣合白河為北運河而衛運遂輟潮河既專歸於北運河而鮑邱之上源遂斷此亦如今之白狼不通遼水而自為一河者矣假令事從得古自宜以鮑邱為線然以視今之衛運河則鮑邱河偏在西南隔只長百八十里且無來源僅留湖濱順猶執以為幹流反率合羣水迂曲遙赴以就此枯渠其亦疑於泥古矣如安瀾志猶拘守水經仍主鮑邱立說實與今形勢不順惟齊氏水道提綱於衛運河徑自東北序入竟置鮑邱於不問絕不引證古文誠為有見所惜太略鮑邱高陀抽針等河雖非扼重然經刪去斯又度古之原令後人無從徵對反形闕漏矣又以沽河為洵水以還鄉河為即樂河亦屬失察夫鮑邱河源既隔絕自應以衛運為稱又况今衛運河榮棧映帶於

東陵之前其鐘毓蓋長尤非昔比實自東北紆蟠趨吳而來所謂高

據上游百川順軌者也故茲編衛運水道亦以發源於東北

主論而與諸注各水仍相符合是則尤加詳慎者爾

衛運河古雖為鮑邱水然實合庚溼河柳藍黃巨梁諸水以

共成者也自鮑邱水源既塞衛運遂別出一途而其上流則

與樂河同導故欲尋衛運之源當自樂河始樂河者古庚水

也一作黎河亦謂之柘水本作夏水漢書地理志石北平郡
無終州今薊 夏水西至雍奴今寧河縣入海師古曰夏音庚方輿紀
 要又作雲夏水一統志謂之活河以其下流入沽也案黎河
 原因與天津直沽相會方輿紀要引水經注之沽水篇不
 知波沽乃今源於獨石口外之白河然在昔時則亦有可通
 者以白河入潮河而潮河入鮑邱亦曰黎河則從俗稱也至
 耳今鮑邱水源既絕不應奉混 亦曰黎河則從俗稱也至
 安瀾志引舊志謂淋河即梨河乃音之誤轉夏水亦名庚水
 即遼寧河王田志又云唐水源出無終山南案此二說皆在
 淋河與梨河自是一水庚水唐水乃庚之譌梨河為庚水而
 遼寧河為巨梁水不得授以滑亂今據鄭注禮之庚水出右
 北平徐無縣北塞中而南流歷徐無山考徐無縣為今遵化
 州徐無山即今鹿兒嶺在景忠山陰 嶺東即遼寧西北
 界之三屯營遵化州志鹿兒嶺州東五十里梨河出此其水
 逕西流數里有大水峪小水峪二水自北來注之
 大水峪源出州東北茂陵山小水峪在其西逕南流由
 沙嶺子西逕二道莊至頭道莊又轉而東南入梨河
 梨河又逕南而西流有松欄河自北來注之其源出州東北
 五十里松欄嶺
 南流入 又西有白馬峪九泉山牛家嶺三小泉南北來注之
 梨河水經注庚水懸餘無山得墨牛谷水又得沙谷水又得徐
 案縣故城水又西南與周盤溪水合今觀白馬峪水西流自
 南岸入似墨牛谷水其九泉山水牛家嶺水俱南流 又西至
 自北岸入似谷水周盤溪水實因其地適相會也
 梨河店有雙泉河自東來注之
 雙泉河出自遵化東南四十里之雙泉寺南西地產上水
 石兩源並湧不遠即合西北流逕二郎坨田家店以至崔
 家莊案安瀾志於此雙泉河下引通志云碼山在平谷縣
 東北四十里上有雙泉寺今據平谷縣志乃是碼山
 上有雙泉寺與遵化遠不相 則有五戶嶺水由梁家屯北
 及特標明道路以正其誤

流逕東南舊岩至七戶又有泉自西南溫家莊北流來會
 又北與雙泉河合乃曲折西流逕石橋頭大岩轉而西北
 至黎河店入梨河
 梨河又西流逕梨河莊南至黃臺口又西入龍門峽此與龍
 固門之麓 所謂峽者在遵化州南十里北龍山與南龍山夾
 門峽別 河相望故謂之峽明史地理志薊州遵化南為龍門峽一統
 志梨河西南流逕遵化州南龍門峽其山上合下開開處高
 六丈許水自懸崖傾瀉而下穿石成井奔盪之音轟若雷響
 安瀾志稱為龍潭亦即指此又西逕獨固口俗呼水門口又
 逕而西南逕東灘下莊有南岡水發於遵化西南壘臺寺北
 流逕君子口折而西注之又西逕張莊于梨河至此改名果
 河又西抵合河口則有沙河合十水自東北來會焉
 沙河一名十河因其合十水而名夾州城東西古湮水也
 漢書地理志石北平俊廉即今遵化 湮水南至無終今薊東
 入庚師古曰湮力水反音郎賄反案此與湮深
 俱有別 水經注庚
 水又西南湮水注之水出石北平俊廉縣王莽之俊麻也
 世謂之車拳水案一統志俊廉故城在遵化州西北沙河
 源出州北凡十派自東而西一支自白棗峪出一支自馬
 蹄峪出一支自蔡家峪出又有自甘家峪出自秋禾峪出
 自羅文峪山寨峪出者焉其約略可計者如此皆南流以
 次而入沙河乃折而東又折而西逕南逕遵化州南關環
 城為濼又西南流有五里河自片石峪口流入逕遵化州
 城西五里故名又南入沙河合而西流有清水河源出道
 溝峪由沙坡峪而南流又有木河出占匣口西案木河諸
 書皆未載

皇陵之左由郭家場東北漸進而東至韓侯莊東與湯河會乃轉而

東流復折向東南至水門口入沙河

沙河仍西南流逕柳官莊折而南由蒼山鎮東

經流乃既入梨河再經蒼山鎮是蒼山鎮在合河口西至

合河口入梨河一水而二名以州舊志並登為誤今查本

志合河即其入梨河亦曰合河口此實確證若淋河入梨

乃在三岔口距合河口三十里顧名思義合河自

是沙河與淋河判然為二州志以淋河當之非是

梨河又迤西流距州西南四十里其地卑窪遂匯而為澤田

海子州志曰縱廣十數里梨湯二河之下流也又西逕鹿角

河莊錯入玉田縣界又西至三岔口則淋河合與龍口河自

北來會之

淋河亦曰金泉河又曰張子河以逕張子村而名

僅見安南流而來會同入於沙河又西逕明月山北則冷

則大安口外之大安口河亦南流而入之又南至水門口

此與前獨固口亦更名水門河水門口者即水經注石門

峽也在州西南三十里壁立洞開水自懸崖而下山頭有

臺可避兵其北岸有湯河合馬蘭峪河自西北來匯之

湯河水經注所謂溫泉水也水出北山谿

北四十里福泉寺山下寬平南流百步復伏水盛則通

注於湮水在今鮎魚關內東側其西有魏家河出關外

由寬田峪東發源東流逕馬蘭峪關外又東入鮎魚關

南與湯河合

其內也又南至夾山北有馬蘭峪河口外南流繞

為張子即水經注蓋水也道元日出北山東屈而南流逕

無終縣故城東又南入湮水今案淋河有二源一自北上

會寬田峪之水

湧出東流來會既合流逕夏家林至天台山西北則與龍

口河自北來會焉與龍河亦有二源皆出

皇陵之內並迤東而南流由興龍口西流出數里而合折而西南入

淋河於是天台山水亦分流自東而注焉

又南逕淋河鋪東其西即馬伸橋也又南逕馬家崖至三

岔口入梨河

梨河自此入蘄州界曲折而西流由頭百戶莊至二百戶莊

北又西至吳家坨頭其北岸有隔頭泉合黑黃大駝排源諸

泉自北來共注之

隔頭泉在蘄州東三十八里陳家河莊之北平地出南流

至馬伸橋則有黑泉來注之

大駝泉來注之

又有排源泉來注之

南有天心泉來注之

有景家泉來注之

各莊有龍泉來注之

頭又迤南至荒各莊有定福泉來注之

南流至荒各莊又有龍王泉來注之

亦至荒各莊先

後合隔頭泉

等泉皆列在蘄運河內而夫之於王家淺南消流店北竟

峪壕門鑄皆在葡城之東梨河之北諸泉亦野能飛蓋至城南即且其前於三岔口下已獨載一黑泉又於王家溝南復載亦為重出失檢

梨河又西流至六百戶莊則有老廟泉自東南來入之老廟

出玉田縣之李家莊西北流又西至下楊各莊有下莊泉自

至六百戶莊由南岸入梨河又西至下楊各莊有下莊泉自

北來入之南流至下楊各莊由北岸入梨河又西至于家

橋有高家窪泉自北來入之南流至下楊各莊由北岸入梨

河又西至六百戶莊有神仙泉自西南來入之神仙泉出州

龍虎莊東北流至六百戶莊又西至葡州城東十八里有桃花山

戶莊由南岸入梨河又西至葡州城東十八里有桃花山

泉自北來入之南流至下楊各莊由北岸入梨河又西至于家

前直葡城南五里而梨河始改稱爲葡運河俗仍呼

河合龍池河白馬泉參差自北來會之

陽河源出葡州西五里五名山案盤山志五名山一名興

東南十五里案盤山志五名山一名興鴛毛臺東南流盤山之水入之

入於庚西入於河其南爲沙河即限果河本受盤山之水

者自明成化以來沙河淤塞而盤山東南之水始失入於

陽又逕五里橋名五里河於是花園泉自陽泉西南而東

流注之遂家泉在州西亦南流注之遂名爲西海子至城

西南三里許有龍池河自北來匯之龍池河亦名白馬泉

案白馬泉實在城東北此在西北或以在東北者爲東

馬泉是則馬泉有二今從舊志及圖經參定爲龍池河

或又謂即古源水亦出鴛毛臺下瀆爲鴛湖見舊志東流

繞漁山下勤州圍經日漁山在城西北三里案志引舊

高百餘丈周五里都在此山之南故曰漁陽水行山麓故

曰漁水案隋書地理志檀州密雲有漁水括地志漁陽故

其方位猶爲近是鄭注沽水篇漁水逕漁陽縣故城南應

劭曰在漁水之陽也又西南入沽水又云沽水又南與螺

山之水合水出漁陽城南小山麓土地記城南五里有螺

山今案螺山在別山東直葡州玉田兩界之間與漁水下

流相望安瀾志龍池河非漁水謂漁水明列在沽水中非龍池水所及不知古龍池水原與沽水相通故互受交

稱龍池亦被沽水之名非若今之斷絕也且水即有變移

而郡縣之山則有定位試觀今之葡州漁山在北螺山在

南皆與水經注可相印證則州合而東流逕葡州城南度

志以龍池河爲源水亦非無謂

五里橋至城東南則有白馬泉案輿圖以此爲黑馬泉自

北來注之明人成憲白馬泉記云在崆峒之麓山巔有崆

府君祠在焉州志因亦泉源廣丈許深可三四尺今案崆

峒山當是翁同山誤讀觀水經注可知案水經注崆峒

秋之末免宅無終其碑文云居於縣北六十里翁同之山

今葡州黃古無終州志崆峒山一名翁同山不知即翁同

之謬也考史記漢書志崆峒山一名翁同山不知即翁同

錄曰平涼府西即崆峒山有廣成子宮而葡州志以黃帝

都於涿鹿此實相近雖亦可說究葡州志黑馬泉水在城

無明證不若翁同之確有實據也

東北四里崆峒山下南流至七團合陽河入葡運河或以

泉疑爲黑牛谷水不思黑牛谷水乃在庚水發源之

右其地當在德化州治之東遠在澤水未入以前亦何疑

至葡州五里橋蓋兩城相

距其間已隔一百十五里

葡運河受陽河諸水乃折而南流逕西河套又逕激流店在

西南二里又南逕上倉鎮西在城南其東至別山又南逕王家

漫西案輿圖志於王家漫南鎮城頭莊而又逕消流店東

又南逕下倉鎮西噴頭莊東入寶坻縣界白龍港則有河河

合即河限渠等水自西北來會

洶河水經注鮑邱水自雍奴縣故城一統志在西北舊分

筍溝水東出今筍溝斷泉流東注混同一濟東逕其縣北

又東與洶水合水出右北平無終縣西山白楊谷隋書地

理志漁陽郡無終縣有洶河明史地理志葡州西北有盤

山洶水在北方輿紀要洶水一名廣漢川俗名頭道河在

葡州北四十里發源黃崖口一支西流逕盤山之陰一支

東南流逕盤山之陽案紀要所云一支西流者當是馬莊處然馬莊已在盤山之北河更在馬莊之北實未能逕盤山之陽或係誤記今案河實發源於塞外從黃崖關之東流入南流逕中營前折而西流入平谷縣界逕獨樂村南其西有獨樂河自北來入之

獨樂河水經注洵河逕平谷縣屬西南流獨樂水入焉水出北抱嶺固南逕平谷故城東又南入於洵案一統

志平谷故城在城東北十二里今名城子莊平谷志獨樂河在縣東北二十里或伏或見斷續無常由城子莊

南入洵河與鄭注合案安瀾志以逕上馬各莊之馬莊

洵河在盤山之北是皆以馬莊河為獨樂河也惟又誤今以洵河為獨樂河復疑當日自有獨樂河因以獨樂村北龍王廟水泉寺之酒廠當之則亦知其說之難矣今惟據鄭注參縣志而錄之如云獨樂即是馬莊洵河則二河皆流逕附郭何以言在縣東北二十里乎其別為一河昭然可想

洵河又西逕滌津莊南至平谷城東關外折而西南流至

城東南隅有龍家務楊各莊二小水合流而自南注之又

距城三里有馬莊河自東來入之

馬莊河源自薊州交界井兒峪入平谷縣之董家卷又

西逕酸棗峪三泉寺南有三泉水注之三泉水出平谷

縣東北三十里入馬莊河又西逕上馬各莊之南由盤馬蓋大務堡

又西至城東南三里入洵河

洵河逕而西南流至城南寺渠莊南有逆流河自東南來入之

逆流河一名小碾河在平谷縣南八里源出泉水山其

泉可灌稻田數十頃匯而為河西北流凡九十九曲入

洵河而盤山西北之水亦附逆流而入焉

洵河又西南流入三河縣境至果各莊東則有洵河合數水自東北來注之安瀾志作自西來非是

洵河水經注出北山在優矣縣故城東南南流逕博

陸故城北又屬逕其城東又東南流逕平谷縣故城西

而流注於洵河考優矣故城在密雲縣東北舊唐志燕

樂縣舊治白檀城即古優矣也案此白檀乃後魏優

口外博陸故城在密雲東南平谷故城即在平谷東

北謹案洵河與洵河下流相會故名稱亦易清今據鄭

注以在平谷縣東南者為洵河在平谷縣西北者為洵

河各有主名庶不相混諸書每牽引紛雜徒滋惑耳洵

河者即周村河俗謂之錯河者也其上源為石河出懷

柔縣東九十里了善山其西南去胡家營十五里安瀾

志作半善山又以山方輿紀要以為石峩山或今昔異名也

在平谷縣均矣案石峩山名懷柔東南流逕黃洞莊入三河縣界逕

頭村入平谷縣界折而南流繞城于莊東又南有蓮花

潭水自西來匯之蓮花潭在石河之南自三河縣塔頭

村又南至周村繞其東南南河名周村以此乃折而西流

復入三河縣界逕青陽屯北又西南流逕北套鋪東又

南與洵河合

洵河逕折而南流逕果各莊東至秧城東水經注所謂洵

河又南逕秧城東是也案秧城在三河縣西北俗列水經

舊志遂以為元耶律英為作秧城又從省為作英三河縣

公之城更附會失其矣則有願現河芮家營河先後自西

來注之又有五百溝水自西來注之又有靈泉山水自東

來注之

顧現河三河縣志在縣西北三十五里源出後窪子里龍王廟下由顧現北渠至缺城入洵河又芮家營河自本境古莊起始有溝渠野水歸之由石莊橋至芮家營又東入洵河案安瀾志以石河顧現河並請出於了營河皆屬非是茲據三河縣志分載之芮家營在三河縣西北三十里其與蔚州交界者乃顧家嶺之沙河作股家嶺亦在三河縣東二十里洵河經流則自北而南逕縣城以達寶坻縣界若芮家營在洵河北頭之西段家嶺乃在洵河遠南之東顧以西北者移於東南方位倒置可知其誤且其後又正載於限渠河內愈覺重復又五百溝水屬注水出七山北東逕平谷縣之缺城南東入於洵河安瀾志以七山不知其處付之無徵又疑五百溝水或即香河縣之駱駝河則尤無謂夫缺城尙在三河縣北三十里縣南為洵河支流又南為鮑邱河又南入香河界至城北為駱駝河乃會高頭河入鮑邱河者與洵河迥不相接今案三河縣北六十里有陀山即寶陀嶺舊志及名勝志皆作陀山案名勝志以靈山華山又十五里為陀山云即香河駱駝河之源此真不知其所謂宜縣志斥其縣志引水經注曰五百溝水出駱里數方位俱不符也縣志引水經注曰五百溝水出駱山北東逕缺城南入洵河觀此始悟顧注之七山蓋即陀山也因駱減筆而作它復更省它而作七耳想古水經善本必實作駱為後之鈔胥削而成七不然縣志詎敢誣改顧注耶再考同文集於它字古文篆作七尤為此之確證然則七山即它山之古文無疑不必謬執說文解字也又安瀾志以此為東流猶可而並靈泉山水亦概曰東流則背夫靈泉山水固西流也明一統志靈山在縣北十五里其麓三有泉清洌可愛居民以利

漕穀形勝記所謂北倚靈山也在青龍山西鑿于營北城子莊南正西流至孟各莊由東岸合洵河洵河仍南流逕溝北莊東折而東南又折而西南至三河縣城西北二里許轉而東流繞城北關外逕燕兒口至錯河橋北有錯河支流自北來而東注之錯河支流即洵河支流其上流久斷俗稱七渡水為也案七渡水屬注在沽河條內當為唐時之渠河塘一統乃今白河至密雲入潮河者志三河縣東南三里許有臨洵故城石趙所置以臨洵水西名亦作臨渠城晉永和六年慕容霸與趙王佛會於臨渠即此水經注洵水逕臨河城北屆逕其東亦指此也唐武德四年置臨洵縣開元四年改置三河縣唐書地理志縣北十二里有渠河塘蓋即舊城湖其上流兩言今城南五里名南塘其水所匯亦名不老淀有地十餘頃為溝渠一道通入錯河長六里餘相其地形實與唐渠河塘為近所謂錯河支流乃正渠河塘之末脈耳 畿輔輿圖洵河支流自縣西北蔡管營起東南流逕周四莊又南逕小定福莊折而東逕城南合塘淀之水又東入洵河洵河逕過東南流逕侯各莊王各莊四河村由料馬房山三河縣境由是以洵河為界北岸為蔚州南岸為寶坻仍東南流逕新集鎮至杜家莊北有限渠河自北來注之限渠河一作現渠河蔚州志在城西南十六里限渠莊之東北平地涌出南流由興武鎮都齊營陳家橋等莊至柳子口有大嶺泉段家嶺沙河合而西南流注之

在薊州西北五十里水出山麓東匯盤山麓口瀑水注
泉南流逕白濁汛至邦均店東流與沙河會沙河出
三河縣東二十里段家嶺東流逕公樂店由白濁汛南
合白濁諸泉至索家汛與大嶺泉合逕東南流至柳
子口入限渠河再案邦均店金史及洪略於漢記開
皆作邦君從在薊州西三十里本舊水之區今廢為鎮
又由泚內南出又合青洶窪黑豆水其西南即三岔口
也至亮水莊西入洶河

洶河仍東南流逕嘴頭莊南至白龍港薊州志相傳昔年有龍居於此故名
入薊運河

薊運河乃轉而東流至曹家口頭有激溜河合梯子山泉來入之

激溜河亦作陰流河即紫金沂又謂之遼運河薊州志紫
金沂在州南八里長一里餘寬十餘丈水甚深冬夏不竭
乃遼運河之故道也由韓家壩入溝莊小漫河馬家港家

家園太和莊迷王會至曹家口頭入薊運河其河雖多淤
塞然尚可識其故道如此若今現在激溜河形則源於薊

州城東南翠屏山麓即神山亦名神仙嶺南流逕王杜子
莊距城六十里有洞子峪乾沙河水流入之又南逕二里

店其東南即別山鎮屯政考所謂別山鋪夾陰河流是也
又南逕扈家莊又南則石河合梯子山泉同注之石河在

玉田縣西四十四里石河鋪與薊州接壤其水迤南流有
梯子山泉以出梯子山下而名亦迤南流遂合而入薊州

境與激溜河會又錯入玉田縣境逕黃土坎又復入薊州
境由迷王會迤南至曹家口頭莊入薊運河案此條水道

由曹家口頭莊入薊運河而安瀾志以梯子山泉合陰流
河為皆在玉田小河口入薊運河今查小河口在東玉田

境內為小泉河之口曹家口頭在西薊州境內為陰流河
之口判然異縣兩界相應中尚隔十餘里固宜分載

案雍正舊志薊運水道更先敘小河口
於西而後敘曹家口頭於東全行倒置

薊運河又東流逕樓家莊折而南逕小河口入玉田縣境距
城南四十五里有小泉河合藍泉螺山諸水自東北來注之

小泉河一名濼輝河出玉田東北二十里小泉山自石鏡
流出舊與大泉水合流方輿紀要小泉大泉二山即徐

無之別阜矣厥後大泉水斷惟小泉一支西南流數里有
通順橋水自西來入之蓋即大泉山之末流也大泉山在

又西南安瀾志作逕縣東八里鋪有孟家泉光砂泉入之
孟家泉在玉田縣東五里自小泉至孟家泉僅數里凡

一百二十餘折逕東五里橋案安瀾志引舊志作鴉洪
三十五里鴉洪鎮乃跨邊鄉河者其中尚隔雙城又東

南入小泉河光砂泉在城南三里泉涌沙出淨細光明
土人取以攻玉至冬暖氣如霧亦名暖泉迤東流入小

泉河
小泉河又西南流逕洪樹鎮案安瀾志於洪橋下注云亦

縣南十里乃跨小泉因名洪橋河仍西南流逕林南鎮折
而西又折而南又迤西至板橋莊南則有藍泉螺山諸水

自北來注之
藍泉水出玉田西北之樂臺山亦曰藍山燕山叢談玉

田縣西北有水其色蔚藍可愛亦曰藍水其土如靛即
此案玉田縣志有清池在城東十五里與水經注之藍

水別水色如藍周一頃亦藍水之支流也今淋河已見前
亭河新唐書地理志薊州玉田有采亭成此河與橋所

由名墩又西南度龍牛橋至曲河頭與螺山水合螺山

水出玉田縣西四十里之嶺山與薊州交界曲折東南
流至曲河頭與采亭河會乃合而南流逕香八蓋又南
至板橋莊西南入小泉河

小泉河又西南流至小河口入衛運河長八十里案安瀾志於小泉河入口處日又東逕丈二窩而於小河口以爲藍泉螺山水所人不思此三水乃合併而入也何得成爲三尾又丈二窩即船兒窩見寶坻縣志

衛運河又屈曲南流逕楊家套畢家莊至凌眼莊折而東至石白窩西又折而南逕芝麻窩在玉田城西六十五里又南逕寶坻縣界寬江村東則有鮑邱河合窩頭抽針等河自西來會

鮑邱河水經注舉爲經流以其上接潮河達出塞外也而今則上源斷絕只自順義縣交界田各莊入三河縣境至時管替始有河形東南流逕賈各莊康家莊泥窪鋪又東南逕何家屯白家莊至葛各莊馬坊又東南入寶坻縣界行七十餘里平時常涸雨則奔注土人呼爲瀉肚河又逕迤而東南逕韓各莊溝頭莊牛頭口又東南逕齊河務距城北五里至大苑莊又東南由高八壘逕楊家口至王鋪莊一作王南莊行五十六里則高頭河自西來會

高頭河一名窩陀河一統志謂之蒼頭河又名蒲池河一作蒲石河亦曰渠水俗名箭桿河或名淺淺河首起順義縣之金雞堂在白河之東牛欄山之分支也案一統志蒼頭河相傳卽蕭后運糧河其水下通三路隄口一由李家園隄口入北吳村一由明星堂隄口入甘十八隄口一由東凌莊尹家河沙務莊南吳村入板口八本無來源伏秋汛發衆流匯於高頭常時中流輒斷其支汊衝決因地爲古鮑邱水故道南流逕後阻溝前阻異名實一水也爲古鮑邱水故道南流逕後阻溝前阻溝一作瀉溝乃順義縣東南村地至孫各莊南入通州安瀾志列入通州西北境非是

界逕牛家鋪越新莊至燕郊在通州東十里是爲燕郊之郊俗作煙郊行宮西又南入三河縣界逕城子莊又東南後入通州境逕高頭村其東有窩頭廟河名窩頭取此又由東義村至尹

家河村入香河縣界更名尹家河又南流逕沙務頭折而東逕北吳村有駱駝港河水注之駱駝港河在香河縣北八里源出三河縣界入香河縣又東南流逕城北之百家

灣一統志在縣北五里又東流逕縣城東名香河在縣東里許俗名長溝其水數有香氣因以名乃折而東北逕田家莊復折而東南出安瀾雙廟等橋下又東南逕七里莊

里莊莊有野口一瀉水發源於莊自雍正九年飲差親勘堵塞碑示後永垂成慮而其患始除馬院又東南入寶坻縣界逕榮各莊又東逕黑頭窩遂引入縣城自朱家鋪朝霞寺洪福寺至平政橋在城東

北關開源水門入由城南節流水門出逕韓家橋南都莊至南石橋復入高頭河回環曲折通長四十里所謂

渠河也又東南流至王鋪莊入鮑邱河

鮑邱河又東南流逕龍虎莊張司馬莊至林亭鎮一作林亭口又東逕玉山莊抵八門城有抽針河自西來入之

抽針河一作抽針河俗稱蕭后運糧河或云要兒渡口漫決以成者也首起寶坻西南枯桿窪東流逕東寨西寨至抽針口因名寶坻志作抽針口又東逕窩子莊迤而東南

逕大口屯牛家排又東逕護路莊李子沽苑紅橋梁家沽漸迤而東北由郭家莊至八門城北入鮑邱河長八

十餘里

鮑邱河又東流至寬江村南入衛運河自王補莊至寬江

村五十餘里

蘆柴窩頭抽針兩河皆無來源下流淤積雨潦氾濫

無歸香河實抵屢受其害自雍正四年怡賢親王奏請

疏通窩頭河自百家灣起龍邱河自魚橋起分道挑挖

或循舊流或取直徑夾實抵城南北雙流而皆會於王

補莊其入門城出口河身淺窄乃自林亭鎮口別開直

河一道至尹家莊寬江村入蘆運河於是香實兩邑始

免水患至乾隆十一年復修濬抽針河九十八里上流

可以宜洩西南滲水下流東南各村均資飲飲此則今

龍邱河所受情形與水經注來自塞外之遠源迥不相

侔矣觀此乃知今蘆運河確當以庚水是謂也

蘆運河又屈曲南流逕張窩頭運而東南流逕盛家莊則有

蘆運河之西汶來入焉又東南逕實抵縣屬之豐臺鎮則還

鄉河之東汶又入焉

蘆運河本作蘆香河明實錄世宗嘉靖四十五年十月詔

濬豐潤縣蘆香河此實為真要可據豐潤縣志乃云相傳

宋徽宗北狩至此有西來庚水自蘆運之句故名今案庚

河蘆運河皆自東而西流應云東來其為訛託可想至燕

山叢談又謂凡水皆自西而東此水獨西故謂蘆運亦殊

無意義若方輿紀要雍正舊志及遷安豐潤等志皆以蘆

鄉河為即庚水尤誤說已見前蘆河條下蓋蘆鄉河乃古巨梁水也

水經注龍邱水又東巨梁水注之水出土垠縣北陳官山

西南流逕觀雞山謂之觀雞水今案豐潤為漢土垠縣地

陳官山在縣治東北六十里其西南十里即展帶山其東

北十里即崖兒口案豐潤縣東北至遷安縣界七十里

茲按校勘遷安志曰蘆鄉河發源泉莊支源志南一里黃

山麓有泉涌出懸壁而下匯為方塘則委折蛇行土人

有三灣九曲之稱水勢甚駛由鈞水院崖兒口入豐潤界

豐潤志崖兒口在縣東北七十里舊志作九其山縣連而

中斷蘆鄉河從崖兒口奔出西流逕西有山與之對曰白雲

口案唐書同鶴傳白雲居縣界有泉焉自蓮化東南六

十里靈靈山下出名湧珠泉匯而成湖曰湧泉湖南流逕

鏡廠折而東入遷安界至白雲口又東入蘆鄉河於是合

而西南流逕陳官山之東又斜繞其南豐潤志陳官山在

縣東北六十里東

莊邱家莊抵觀雞山之麓距城東北三十里名勝志峰頂

有金雞之瑞水經注謂之觀雞水皆指此而或以密雲縣

東北亦有陳官觀雞二山且有土垠縣故址則一統志已

辨為訛傳倘均可無庸復議矣案龍邱水經注逕其

水經注之後則其地又南可知而乃以古北

口進湖河之山當之此其背馳夫何待辨又西南逕泉

河頭折而西逕豐潤城北由披霞山陽俗作琵琶山或逕

張馬莊七樹莊至曲河頭由張官屯又西入玉田縣界登

子營則有沙流河自北來注之

沙流河安瀾志一名曲良河案曲良當是巨梁之轉音

水非源出豐潤縣西北五十里燕峪山下子峪也

南流逕兩山口又西南逕沙流鎮度姑嫂橋在豐潤西

又西南入玉田縣界登子營注於蘆鄉河長八十里

蘆鄉河仍西南流逕崔家莊至鴉鴻橋在玉田縣東三十

主簿自此河身頓狹斗折蛇形案雍正四年以鴉片河以駐焉大則淹豐潤西次則淹玉田怡賢親王奏于劉欽莊王木匠莊河流甚曲之處開直河一道與舊河兩路分洩沿河堤岸遂加明一統志謂遷河至鴉片橋合梨河誤修築始保無虞

矣轉而南逕許家巷又屈曲灣環由新湖灣半壁店周家灣至邵家庄復轉而南逕王六巷高洛沽又西南逕各家營沈家庄至高家寺南案乾隆十一年游遷縣河自各家流無滯長二里五營起至高家寺止裁其灣改俾順分玉田縣經理西淮沽西分爲二岔地名雙漢口一西

流逕趙家庄北即趙至盛家庄入實抵界合舊運河謂之西岔一西南流自趙家庄東逕九又高入實抵界至豐盛鎮江黃口合舊運河謂之東岔而此東岔所分之上流則有黑龍河合泥河自東北來橫注之

黑龍河者環香東岔之支津也一名黑龍潭在豐潤縣南三十里源出縣西南黑馬河連南流逕豐登務呂劍莊又西南流逕蒲泊西淮沽送亦名淮沽河於是泥河乃自東來會焉豐潤志曰其源出縣東南泥河在西南

流逕高各莊女過鎮三女河案三女河縣志云在城南投河故名兩安湖志斥縣志爲趙新莊等處至西淮沽造作故事志書歷習無乃過歟與黑龍河會既合仍西南流至趙家庄東入遷鄉河長一百四十里而趙家庄北所分之西岔復有雙城河自

東北來直注之雙城河者環香西岔之支津也在玉田縣東二十五里源出縣東北三十里之常山一名黃家山其初秀無隄堰泛溢爲灾明萬曆中縣令葉重第爲之清渠始引入遷鄉河其水西南流逕雙橋鋪散水頭又南與草廠泊

水會又南爲蜈蚣河稍轉東南流由趙家庄北入遷鄉河長一百四十里案一統志謂雙城河久淤然今此河河並此實通流或當日會淤乾陸同清遷鄉修治耳

遷鄉河於雙岔口分流受黑龍雙城兩河其西岔至蘆河長六十里東岔至蘆運河長十八里蘆運貫其兩端形如鉤角此三面河汜四五十里東岔外爲豐潤縣界東北內外皆玉田縣界西及南中皆寶坻縣界南岸爲寧河縣界至此羣流悉匯於蘆運河矣案寶坻志沽河至豐盛名蘆運河乃由江黃口入寧河界南流爲潮河逕落波亭折而

東由幫道沽復轉而南曲逕岳旂莊江石沽田家庄至縣北之板橋莊遂繞城東之東高莊又繞城南之南高莊復繞至城西轉而南流逕果園米廠木頭高大挺莊至蘆運鎮即五代時劉守光所置蘆臺軍也俗名將臺在寧河縣南二十里案宇記蘆臺軍在乾寧縣御河南又南流逕北湖沽有七里

七十步周回二里許基址猶存海之引河自西來入之七里海水經注所謂雍奴數也案雍奴數所包甚廣此則昌黎縣東南三十鮑邱水中最爲切近者與里之七里海別鄭氏曰巨梁水亂流入鮑邱水自是水之南南極滹沱西至泉州雍奴東極于海謂之雍奴數其

澤野有九十九淀枝流條分往往逕通案今寶坻武清皆古泉州地香河再河皆古雍奴地七里海在寧河西南寶坻東南天津之東明實錄七里海計二百二十五里有荒

地二萬一千五百餘頃其西接塌河淀一名大河淀以蓄洩者也在天津東北四十里周百里南北廣十五六里東西長二十餘里東南有小河一道出西隄頭連城兒上人七北承後海上接王家務引河地後海之西北爲鯽魚形窪下聚源歸焉

淀又北為香油灣其東南為曲里海又南為寧車沽每
逢雨多水匯則滲瀾漫極目無涯旱乾則諸河皆涸唯
七里海尚有寧車沽一道下通北塘湖沙水常不竭然亦
僅濡軌而已統觀七里海凡引河之口五其北則首受後
海溢出之王家務引河其西則右受塌河淀溢出之匡兒
港引河此兩支皆所受者若其東引河則所以殺其勢以
入蘆運河者也即其東南由曲里海出之引河其西南分
流至寧車沽西之引河亦皆洩其漲以達蘆運河而同歸
海者也詳見後

蘆運河又南流逕田家莊至韓沽一作漢沽又西南流勾樓沽至
南潤沽有晉口引河自北來注之

晉口引河據三次水利工程奏略七里海之東舊有河形
一道自晉口至南潤沽迤北長十九里直達蘆運河宜併
開挑則潦水有所洩而灌溉有所資也

蘆運河又曲折南流逕碧上莊至鹽埠莊有鹽溝二道東自
鹽田分歧西至鹽埠而合水潦盛時與蘆運河通否則涸又
南逕營城汎由塌灣莊曲逕螺頭沽轉而西南至避風嘴有
曲里海之東引河七里海之西引河合流來注之

曲里海在七里海東南七里海又在後海東南後海北承
王家務引河潞而為澤復東為展河南出逕儀口莊注於
七里海匯為巨浸又東為展河東南出注於曲里海復自

曲里海分支南出則所謂東引河也流至寧車沽與西引
河合西引河者七里海西南之分支也其西受塌河淀引
河之水而分流南注在匯魚淀西一作匯魚淀在七里海東南曲里海西又

東南流至寧車沽與東引河合舊志曰往者沽道迫狹舟
楫難通販易罕至居民困苦高為糧雍正四年冬月怡
賢親王查勘至此惻然憫之五年委員開挖寧車沽河起
自匯魚灣達於北塘口長四十里拓濬寬深估帆來往民
生賴以紓焉案舊志以寧車沽河為達於北塘口乃據當日挑挖工程而計之非謂寧車沽河自流至北塘口也蓋東西引河實於避風嘴入蘆運河然後合流至北塘口耳

蘆運河乃折而東南流逕北塘營之東北則有新引河自天
津來橫入之

新河者明天順二年所開以通漕運者也案此新河與水經注滸水篇之新河迤滸州樂亭者迥別諸書每糾纏之非是安瀾志西起天津直沽東至北塘
口長四十里後廢方輿紀要直沽在靜海縣東南一百二
十里御河白河丁字沽合流於此又東南四十里名海口
元於此置海津鎮明天順二年議自小直沽鑿河四十里
達滸州以免海運每三年一濬尋罷又曰新開沽在天津
衛東九十里相去十里曰水套沽長四十里亦即指此

本朝康熙三十四年重開寶坻志云長二千一百八丈寬二丈
五尺深五尺每歲徵鄰邑協修雍正十年分設寧河縣則
寶邑承挑一千一百八丈寧邑承挑一千零八丈至乾隆元
年發帑歲修始專歸寧河

蘆運河又東南流逕南北碾臺之間至北塘海口入於海
謹案蘆運河故道新渠支繁派衍盤回於遷安遵化豐潤
玉田蘆州三河平谷懷柔順義通州香河寶坻寧河天津
十數州縣之境而皆以次交會於

東陵之前復逕灤州折而下及至末流猶復旁通諸淀而東歸於海

據水經注所稱雍奴數乃南極於淳沱斯則併文安保定
雄縣安州之淀澱皆在雍奴數之數寰宇記四面有水曰
雍澄而不流曰奴是其所取義也而今則以兩淀為大清
河經流遂與蘆運若隔然古人之相地命名固亦不能盡
廢也且今鮑邱與潮河源雖中斷而蘆運河則於寧河七
里海又王家務引河於天津塌河淀受健兒港引河皆北
運河水此正道元所云枝流條分往往徑通者矣順七里
海與塌河淀本無大源遇旱輒竭附近居民常占耕為業
報墾升科而地方有司不察其為淀與海也乃聽其阻塞
或反以開荒增賦為己最雍正以來若塌河淀七里海周
圍田地率以水佔除糧計畝給價然使當日不聽其報墾
豈不省此一番價補若乘其偶涸遂毀墾墾此真規目
前之小利而忘日後之大害庸司牧之責者所宜留心也
陡河水道

陡河古封大水也水經注附濡水之末以其出新安平縣為
今灤州西境漢書地理志遼西郡海陽封大水南入海海陽
亦即灤州故附於灤水湖其源也而今附於蘆運河後則以
其由豐潤入海近在蘆運下流之東乃究其委也道元曰水
出新安平縣西南流逕新安平縣故城西地理志遼西之屬
縣也今秦陡河上源實出遷安縣迤西五十里館山遷安志
館山一
名羅家嶺又名其下出泉曰館水即陡河源也南流逕乾河
大嶺莊城山西
草莊又西南入灤州界南流逕福泉山東於偏山之西臨水
院合黃花港水距城西北
八十里又西南逕龍牛橋下在灤州西
八十里遂
名龍牛河一作北牛河
又作龍牛河又西南至榛子鎮東南有龍灣河自

西北來注之

龍灣河在灤州西北九十里安瀾志稱福泉
山水疑有誤發源羅家嶺
一統志羅家嶺在城山南三里之天渠永平府志天渠之
南為阜簡灣西南
山下為小龍亦名黃崖河南流逕阜角灣梯子嶺東五里
灣河名取此有泉名黃崖河注之發源於灤州城西九里
橋在榛子嶺
五里嶺入又東南入陡河案安瀾志有白雲山官渠東南至
龍灣河合流而其後又載石湖
之官渠河名稱相混或當日有分支處而今則並無其迹
其傳疑誤記皆未可知再案舊志云陡河南逕小龍阜
角二灣又逕梯子嶺珠誤蓋
此皆龍灣河所經非陡河也

陡河又南流有唐家河自西來注之

唐家河在灤州西九十里州志發源狼窩舖崖下東流逕

冷家灣又東南經紅頂寺會忙牛河案此即俗名鴨子河

者其出兩源並導合而流逕煙墩汛入陡河案安瀾志云
鴨子河在龍灣之南舊志所謂陡河至榛子鎮東南合龍
灣河是也然則龍灣子鎮西者
乃龍灣河非鴨子河昭然揭矣

乃龍灣河非鴨子河昭然揭矣

陡河又南流有薄落角泉自東來注之

薄落角泉安瀾志出白雲山西麓土名薄落角山其水西

流五六里即入陡河

陡河又西南流逕雙橋在灤州西
八十里有豐潤縣板橋河合灤州

白寺溝河一作白
寺口河自西北來入之

板橋河即泉水河又名軍昌河源出豐潤東北四十五里

水頭山一名念經峪
有泉二源飲之如珠南流逕王官營

建於板橋在豐潤縣東二十里
有泉二源則有白寺口河來會之

白寺口河在灤州西一百二十里發源於白道山西十里

之團山有瀑布四五乘滿落崖匯為河流逕松梁社至任

家莊為白寺口復有雙溝水入折而東逕團土營又東逕

之又南至板橋鎮入板橋河

鐵城坎入濠州界逕尤各莊又東至雙橋入陡河

陡河仍西南流逕鳳凰山麓入豐潤縣界之劉官屯迤西流

復入濠州界之代家莊又南錯入豐潤境又南復錯入濠州

境逕曲家莊又東南逕紅窰鎮及龍王廟又東南仍入豐潤

界逕唐山東在賈家山西豐潤縣東南四十里有暖泉注之永平府志唐山有暖泉數道其南為長春屯出唐山橋下土人名之為大河

楊家屯大夫屯大河統之

又東南仍入濠州界逕月河莊南則有帥家河月河之水匯

為官渠河自東北來入之

帥家河即石溜河古龍鮮水也漢書地理志遼西郡遼陽

龍鮮水入封大水水經注封大水又東南龍鮮水注之水

出縣西北世謂之馬頭水二源俱導南合一川東流注封

大水案石溜河舊稱源出白雲山之水峪山在濠州西七十里今其

上源已斷惟自山南十里地名古冶鎮漢志所謂北平郡

夕陽有鐵官者也初出浮瀉瀉名獅子灣在濠州西七十里注

而成渠東南流為帥家河有月河東來會之月河莊水經

注所謂二源俱導南合一川者也轉而西南逕孩兒屯官

套至開平城東之石城東一統志開平城東石城在濠州西南入十里方輿紀要開平

中屯衛置於此即遼舊縣更名石溜河通套里莊復名獅子

灣案獅子灣本石溜之源而至此南逕套家莊王聘莊復稱則因套亦瀉故從其類也

一作王又呼為小河封陡河之名至於逕金溝馬家港大

夫此送為官渠河而西至月河莊合陡河焉案石溜河陡

河俗稱既異諸書或合或分或交易其名或後後誤此甚

至自歧其說安瀾志兼收並采莫衷適是今約舉而述其

源而隨地異名者也

陡河乃折而西南流逕侯家店邊家莊至上稍地南下稍地

北又轉而東流遙望馬臺入豐潤縣界蓋自鳳凰山以南濠

豐兩界犬牙相錯陡河交貫其間至此始全入豐潤縣境計

自偏山至望馬臺凡行一百四十里又西南流逕崔家莊至

二甲口分為兩支一南流由尖子沽蒲台河入大泊而歸於

海豐潤縣志大泊在縣南一百十里東北自二支西南流

迳宜各莊洪家店石橋沽又西南至橫沽莊西則有王家河

龍堂灣漢河穿三角淀自北來入之

王家河出濠州西境曹家口社南逕鄭家莊又西流入豐

潤縣界逕胥各莊案豐潤志以王家河與板橋河合此乃

而入陡河上流者王家河在縣城東南乃先入折而南又

油葫蘆泊而後歸陡河下流者亦安能合流哉與前天梁之

運西與龍堂灣漢河合豐潤志謂呼龍灣河與前天梁之

即韓城河也源出車輪山在豐潤南南流逕韓城鎮北

潤南五故名又南與王家河會遂合流入油葫蘆泊在豐

潤南十里故南與王家河會遂合流入油葫蘆泊在豐

約六七里其中中央為三角淀其四外皆營田地河自泊

中穿而東出入陡河

陡河又曲折南流逕孔家莊菱角泊由王蘭莊鎮至獨沽橋

有倍河自西來入之

倍河在菱角淀西東南流至獨沽橋入陡河豐潤志陡河

至石橋沽油葫蘆泊會王家河諸水入之西南一支歸獨

沽橋即此

陡河又南流逕南家莊車道沽又曲折南流至畢家園是為

潤河一名連河有潤河營把總駐焉又南入於海自望馬臺

至海又流經九十里

謹案一統志曰今與國陡河自豐潤縣南入海不合官渠

河與舊志不同未審所謂與國何本且疑官渠亦別有誤
指方輿紀要又以陡河至豐河合庚水亦非又以韓城河
所會油葫蘆泊為入還鄉河若是則陡河宜與舊志相通
豈指魏帝舊渠而言即然屬注水經龍鮮水已增潘水篇
內並未有人雙邱之文况環香在北油葫蘆在南何由得
通此亦見其自標一派矣若永平府志本邦迨即說以無
再縣之洋河為龍鮮水界嶺河為封大水則又謂志已匡
其謬至於官渠河名尤難拘執凡奉官修濬者俗皆呼為
官河且並其通流者亦概被以官渠之目所在多有而諸
書輒從此生鑿議其亦不必爭已

沙河水道

沙河古稱虛水也漢書地理志遼西郡海陽縣虛水南入海
水經注綴虛水案涉河為作出新平縣案新平縣名漢魏以
新河合南流注於海今案沙河在遼安縣西北四十里方輿
永平府志皆同遼安府志源出赤嶺赤嶺寺赤嶺者即距城
縣志作距城二十里案赤嶺寺在遼安縣西北四十里
西五十里之尖山在賈頭山之陰羣峰橫立尖如立錐頂有
石案環以二泉由龍崖突出而東流五里逕楊家店五里逕
松亭山一作松汀山距城其山矗立沙河中巉崖峭壁松柏
叢翠上有古冢中有三洞皆容數百人故老相傳可結筏梯
上以避兵舊志曰沙河東流至松各莊合石河
石河出尖山南之血石嶺距遼安城西南五十里縣志石
色如血有泉清冽草青花白嚴冬不枯為石河之源遼南

流至松汀莊入沙河案舊志作松各莊今查縣志城西南
二十五里以松汀山名即松谷莊也又縣志稱石河至劉
全莊入沙河而賈頭山牌內無此村名且所言亦自相歧
異茲從雍正舊志再案石河源小水兩多泉壑則達於沙
河與乾則僅足目濤而不敵河身所涉耗故漸就湮廢
沙河又南流十五里逕安山口南匯山谿諸水永平府志龍
泉山南為嵐山之藍山即水經注又南為羊角雙山距城西南沙河
經之許有石磯日釣臺至野雞坨與盧龍縣山界一名馬龍
在焉乃深之陰沙之陽也案府志所言流經羊角雙山者即
方輿紀要所云山谿諸水乃沙河所匯之水非沙河正流也
蓋互受通稱云耳又南十五里逕沙河驛在遼安縣南四十
七十里七家嶺又南入灤州界行三十里至石佛寺案石佛
後移置於此又南入灤州界行三十里至石佛寺案石佛
州鎮店名在州西三十里其北至遼安界亦三十里案遼安
乃引遼安之佛兒峪當之遂云沙河先經石佛口又南流十
五里出遼安境入灤州又西南流逕海子崖莊有長灣水入
界序次較亂今改正之

長灣在州城西四十里海子崖莊產蓂茨魚蝦居民利之

下流入沙河

沙河又西南流有大水泊合漢王渠孫家溝水同注之

大水泊在灤州西南七十里發源於土山在賈家山南灤

南流逕漢王渠渠在州西南未幾社多蒲葦鳥鵲出土

又南播為小水泊復合孫家溝水孫家溝在州城西南二

水而同一於沙河

沙河又西南流至北柳河莊入豐潤縣界逕小集鎮又西南

逕越支社至新河頭入鐵金坨泊其泊東至李八股鹽場西

連潤河水盛則由泊溢出南流為黑洋河以歸海水落則海

潮北流而入泊蓋黑洋河即沙河之尾閘也

謹案沙河在昔曾東達清濼西通庚水方輿紀要明成化十七年管糧郎中鄭廉請自豐潤還鄉河通漕論者謂由還鄉河東導陡河抵沙河通隋河而及清濼為運道後因沙河溢泗不時遂止今案鄭廉所請猶是魏武新河之制耳乃為東西河橫貫於清濼沙陡數河之間以便轉運無如此數河皆南北直趨於海其勢不容旁注而濱海之區復多沙鹵即至橫口仍然直下其橫口徒為回流捲沙所積是以屢開屢廢至今漕塞也學者讀水經注至潘水篇輒惑於新河之說不知可一言以蔽之只是數縱一橫而已第觀鄭注新河又東會某水又東絕某水又東云者橫絕也絕之云者本非同流穿而放出也

畿輔通志卷七十七

略三十二 河渠三 水道三 北運河 附海河

北運河第五 即鮑邱水沽水縣餘水所合流

潮河 岔口水 偏嶺水 龍潭溝水 兩間房水 湯

河 乾塔河 清水河 石盆峪水 黃門子水 金溝

水 黑城川

以上十二水乃北運上流東支潮河所受者

白河 九源水 西楊水泉河 大砦溝水 獨石水

清泉淀 黃榆溝 君子堡水 松樹堡水 暖泉水

紅泉 鎮安堡水 天佐力河 夏家村河 大石門水

二堡水泉河 湯泉河 葛子嶺東水 浩門嶺北水

樣田水 紅石井水 龍門河 北柵口河 黃草梁河

金家莊河 葛子嶺西水 三賢廟河 浩門嶺南水

周家溝河 長安嶺北河 白龍潭 滴水崖 長伸地

水 四海治溪水 海子溝水 珍珠泉 馮家峪河

黑河 綏河 湯泉 黑龍潭 水峪河 西引河 雁

溪河 七度水 南蕙泉 九度水 寶帶渠 東府村

泉

以上四十九水為北運上流中支白河所受者

榆河 洞河 虎眼泉 天壽山泉 永液泉 百仙泉

龍王泉 南沙洞泉 龍泉寺河 大小湯山河 抱榆

泉 絳州管河 玉泉清河 金盞淀

以上十四水乃北運上流西支榆河所受者

通惠河 涼水河 涼水新河 牛家務河 紙務河

王家務引河 河西務引河 筐兒港引河 賈家口引河
陳家溝引河

以上十水前五水為北運河所受其五引河則北運河
所洩也

通計北運河共受有名之水八十有一引河亦
歸算

增海河
馬家口引河 賈家口引河 波水窪 何家園引河
秋漢港 賈家沽引河 雙港口引河 白塘口引河

鹹水沽引河 黃家園引河 鄧善沽引河 北塘新河
塘兒沽引河 鄭家溝

通計海河三岔口下受有名分支之水十有四
北運河水道

北運河者從其南段而名之也溯其上流則分三大支焉東
為湖河中為白河西為榆河潮河即水經之鮑邱水白河即
水經之沽水榆河即水經之濕餘水也然桑氏於鮑邱水沽
水濕餘水各自分編今乃以北運河統之固因水道異前亦
以漕政為重也如導河積石其來遠矣而孟子祇稱禹疏九
河僅據其尾流而目之非視功用之所在乎至安瀾志以湖
河白河榆河哀為三卷而北運河則暗增白河卷內不另標
題意在祖述桑經而水道提綱又只言白河不名北運即湖
河亦指為白河別源而榆河亦隨次序入約舉現在情形未
免失古之舊竊惟湖河白河本為兩水而榆河則從古入白
河者自明季過湖河統歸白河以便北運而鮑邱水遂不合
庚洵而西會活水夫前明之使湖白合流原所以利北運也

今北運猶昔而於其上流猶必以古水道繩之此在考古水
之源流則然若以計今之水運湖河豈猶入蘄運河乎既不
入蘄運而合白河以為北運河而同歸於海則北運河實總
其流而湖河當為北運之東源白河當為北運之中源榆河
當為北運之西源矣故今祇就河道之所經支分條析與漢
志屬注相發明信者微之疑者案之或可知其異同之所肇
此以北運為綱之大略也

東支湖河者即古鮑邱水之上流也水經曰鮑邱水從塞外
來應注出禦夷北塞中南流逕九莊嶺東俗謂之大榆河謹
案熱河志豐寧縣西南境為古禦夷鎮地水經注舊名侯由

城太和中始更名禦夷鎮在居庸縣今延慶州西北二百里今按
豐寧縣平之西境與獨石口接皆禦夷鎮地也又前燕錄咸

康六年慕容皝出塞襲趙魏趙魏亦自居庸而轉音其地
在昌平州西北與延慶州只界一城而鑿鑿又於禦夷為轉

音固知自獨石口應東達豐寧即當時所謂禦夷塞矣湖河
之源實出豐寧縣屬大團兒北七十里之城根營西南山下

地名水泉子案一統志謂湖河發源古北口外三百里許之
相離北去灤河僅數十里案一統志謂湖河所經若湖河則
向遠北去灤河僅數十里案一統志謂湖河所經若湖河則

北近灤河與灤河西近耳若二源並發案安瀾志引與灤考
兩源相距則向隔百數十里云湖河二源在上都

河之別源遂以湖白並稱為二源耳不知此二源乃專指湖河
與白河無涉也兩地懸殊豈容相混案一統志曰

水性尚悍時作湖聲故名屈運亂山中有小水注之又運鵲
鵲溝有岔口水入之案一統志曰

在紅石樹南上黃旗北又東南流逕趙家營有偏嶺水入之

元史本紀至順元年大駕將還由偏嶺至明安巡邏自此山也案此偏嶺與樂平縣胡嶺陷北記謂之解鄉嶺口北三縣志謂係天嶺之隅在獨石口北四十五里案安瀾志以偏嶺在獨石口東南其水逕東流入潮河又南逕大團見東大團見在豐寧縣西百里其地也把焉案安瀾志在虎什哈則入深平縣境矣出山流十里即入潮河而自大團見南至深平交界有龍潭水自西北來注之

龍潭水在豐寧縣治土城子西南一百里源出龍泉山案經注謂龍泉山在豐寧縣東南今未詳其山或疑即龍泉山方位近而密雲志載九莊嶺在縣北三十里不應在邊內如此之近再案熱河志以龍潭水為水經注之道人蔡然於左合道人蔡水在豐寧縣成之後又龍潭潭水源流甚遠通寺之西南為潭者三年潭入水三尺各短亦不相似

有石門天雲波登倚窺可辨相傳為神軒之所宅也三潭高下遞注由寺前石瀾東南流十餘里入潮河

潮河又東南流逕官兒嶺在土城子西南二十里又南至岡子上共行豐寧縣境一百八十里入樂平縣界由孚什哈即哈樹嶺至巴克什營直隸全省河圖云有兩間房之水來注之

兩間房水承德府志樂平縣屬不載此水即敘潮河經流亦未言受此水而安瀾志疑即清水河然清水河乃發源於樂平南境至入邊後始入潮河者豈於巴克什營入潮河哉恭讀

高宗御製兩間房行宮詩塞外氣本清矧值新晴後白水自繞門青山欣入屬此正兩間房水也謹案熱河志出古北口十里許為巴克什營南望邊牆高出山上雉堞參差與雲煙出

沒惟聞潮河聲奔流入塞又東北三十餘里為兩間房行宮後有小橋跨溪間橋北為澄秋軒其水曲折西南流從山谷中至巴克什營入潮河蓋巴克什營兩間房皆

駐蹕之處固宜志其山川或以豐寧縣屬少府及唐牛灣亦皆有兩間房為疑則失之還矣案水經注龍泉山左合道人南流逕孔山西其山上有洞穴開明故稱孔山今道人漢孟廣嗣等水皆難確指諸書如聚訟蓋水道改移非廣嗣矣然山周宜無異也覆查密雲縣北百里有窟窿山有一孔前後通明或即當時之孔山方位俱近而兩間房水亦或即道人漢水與左台之文相符又以音韻求之窟窿即孔字反切特讀之有緩急耳若豐寧縣家屯北亦有窟窿山則方位太懸

湖河又西南流至古北口計行樂平縣境二百八十里入密雲縣界由古北口關西之潮河川入邊舊志曰古北口即水經注之密雲戍也案水經注密雲戍在禦夷鎮東南九十里鮑邱水逕其西賈耽曰密雲去禦夷鎮幾九百里道元時六鎮已陷豈傳聞之誤歟今考魏書地理志永安中改懷荒禦夷二鎮領郡三縣七又蔚州寄治并州鄆縣是孝昌以後六鎮淪陷改州內徙非復太武時所置之舊可知且道元明言有東密雲故是城言西則近禦夷鎮者西密雲也其地為金

廣興州白檀鎮在今豐寧縣西南境內即所言禦夷鎮亦指獨石東北之舊鎮非永安改置保安右衛之鎮也據此則密雲戍去禦夷鎮實不過三舍之程若賈耽所言當是今之密雲縣治在古北口內所謂東密雲者其去魏武所置之禦夷鎮固已隔塞而去永安內徙之禦夷鎮尤覺迢迢宜其謂幾九百里也至舊志以古北口當密雲戍則亦東密雲耳爾古

北口之宜戍者真如潮河川鄭曉吾學編潮河川本元遼是

反文句

故道最爲要衝作橋則浮沙難立爲壘則深水易淤都御史
洪鐘雖設關城勢難孤守方輿紀要曰潮河川直衝境外橫
闊百七十餘丈夏秋水潦則成巨浸水退則爲坦途可通萬
騎宏治中撫臣洪鐘擬築堰壘果然浮沙無根功久不成故
自古於此置戍也潮河又折而東南流運南天門非縣南之天門山也
又前有湯河自東北來注之

湯河源出司馬臺關口在密雲縣東北七十里其泉南流
西折貫古北營城中西出又南入潮河

潮河又折而西南流運南天門非縣南之天門山也至石匣鎮東
昌平山水記石匣城有石如匣深不可斷故名自古北口至
石匣城計程六十里則有乾塔河合清水河自東北來注之

乾塔河出樂平縣南境邊城外西南流至黑峪關入邊行
密雲縣界邊遠西南流至新城市與清水河會清水河亦

出樂平縣南境邊城外西南流至新城市與清水河會清水河亦
東之即土溝口入邊行密雲縣界仍由南流與乾塔河合又西至
石匣鎮東入潮河

潮河又南流十五里有石盆峪水自東來注之

石盆峪水源出密雲縣東北五十里之龍潭其石岸如盆
形周百餘步中有石門水極清潔從潭面層盆抵峽而下
數里入潮河

潮河轉而西南流運祖各莊有黃門子河自東來入之

黃門子河源出黃門關口一作黃門口距密雲縣東九十里由

折西流運葦子峪又西入潮河

潮河仍西南流運小營莊南星莊又西南有金溝水自西北

來注之

金溝水一名三河水發源於密雲縣東北五十里山中迤

南流自共工城西南按地志自縣流共工之地一作共工城

運星莊村又南入潮河

潮河又西南流運山溝村案安瀾志潮河又南流運山

柔取運柔取山在儀柔境內潮河不入儀

黑城川密雲志曰在縣北四十里源出平頂山後平頂山

有元太子寨運南流運駐防營入潮河

潮河又西南流運密雲城南繞至西南距城十八里與白河

會明史稿地理志所謂潮河至密雲縣南與白河會是也

諱案今潮河所受諸水以較水經注鮑邱所受諸水有斷

難以強合者而一統志方輿紀要安瀾志承德府志雖有

引徵迄無定論尤不足據者密雲縣志竟將鮑邱所運之

山所入之水率指縣境無名之山以當之如陳宮觀雞等

山廣礪道人等水皆以爲在其境內徒爲議者所駁耳况

塞外荒遐紀載本少道元又生值六鎮改廢之餘想當日

操觚卽容有不實不盡之處此可心知其意不必爲古人

諱也則今日亦只可據目前又何必爲古人拘也潮河古

道蓋於密雲不西折徑運南流歷懷柔境至三河界與今

之鮑邱河接其間約隔二百餘里然此道已久湮無蹟矣

卽前明舊道亦由密雲縣南下運黍谷山入順義縣界至

牛欄山與白河合後自嘉靖乙卯過潮河不使入順義境

遂於密雲縣南會白河而潮河水道於是乎三變今去嘉

靖乙卯又三百廿餘年矣潮河本漬尙難尋獨請其支

法不隨改而猶執簡以爭乎考古者宜思之

白河者北運上流之中支也卽漢書地理志漁陽郡出塞外

之沽水桑欽水經並同初無白河之號自宋王曾上契丹事

始稱爲白嶼河遼史地理志順州今順有白老河金史地理

志溫陽縣今懷柔縣有漱水明史河渠志謂之白漕方輿紀要又

曰元致和初上都兵入古北口燕帖木兒擊之於白狼河亦

卽此白河非承德府東之大凌河也稽其名義白嶼近古白

遂白嶼皆白嶼之轉音順義縣志以金史漱水未詳何出不

知卽白河也今案沽水上源有二西爲隄頭河東爲獨石水

分流入邊合爲白河三廳志稱白河雙源對引將至邊城合

流入口爲兩河口乃在鎮安堡水條內詳在後與隄頭獨石皆

無關涉安瀾志引以爲疑徒形齟齬蓋獨石水固入邊始合

者也而鄭注所稱出丹花嶺下者則隄頭河也一統志隄頭

河在上都牧廠南界土人名大藍兔祿河案金史溫陽縣有兔兒山故水兔祿

河當卽免河當卽免距獨石口西北二十五里源出狗牙山東南流入

獨石口狗牙山在上都牧廠南土人名克新喀喇諾海山直

獨石口西北二十七里三廳志曰狗牙山舊丹花嶺也則隄

頭河爲沽水正源明矣安瀾志乃以隄頭河爲紅山水及入

邊後又別序有紅山水自口外流入之既求之地理不得其

處遂設爲疑辨云紅山卽紅石山厯引馬營堡東南之紅山

龍門縣東之紅石山清水堡東北之紅石嶺赤城縣之紅石

井異說蓋起實無當於事情竊思鄭注所言丹花嶺實言之

卽紅山耳三廳志既以爲今狗牙山與沽水源流胥合此卽

可據何必作求哉且安瀾志於白河源既以隄頭河獨石水

雙提而其後並無與獨石水會合明文祇云有紅山水入之

此豈卽獨石水歟又安瀾志以隨客河疑卽隄頭河之異名

此則尤自惑者第觀三廳山川志隄頭河在獨石口卷內隨

客河在多倫諾爾卷內兩處分載豈是一河况隨客河乃會

烏克爾河西流入克勒泊者亦不入白河也凡此摭摭繁蕪

適合覽者增眩再案沽水西源爲隄頭河出獨石口西北之

狗牙山下其北與察哈爾牧廠交界東南流運馬神廟又南

十里運大喇嘛洞在丁莊汛東北四十里小喇嘛洞在大喇嘛洞東南十里又南流二里

運棠梨溝有九泉水注之

九泉水鄭注沽水又南九源水注之水導北川左右翼注

八川共成一水故有九源之稱其水南流至獨石注大谷

水案三廳志九泉水在獨石口北三十里棠梨溝有泉九

源並發合流注於隄頭河案水經注九源水係在入谷水而今則運注沽水與古道異

沽河又南流運馬尼圖嶺三廳志作麻克圖嶺卽鐵幡竿嶺

也一統志在上都牧廠南界獨石口北三十里元史郭守敬

傳大德二年議開鐵幡竿渠卽指此山水也又南五里運明

鏡溝口北志溝在獨石口西北二十八里又南六里運龐家

寨又南四里運滅虎溝又南四里至北棚口卽獨石入邊城水關也

案宣化府志北棚口東至高勝樓卽東棚口五里二百十

二步西至鎮衝樓卽西棚口三里通口外三廳等處地方

南五里運獨石城西北則有西棚口水自西北來注之

西棚口水卽水泉河北與赤城縣西三廳志在獨石口西

北十里案安瀾志西棚水發源平地出泉東南流入西棚支獨石以其地相近也案此水源流不

口至獨石城西與沽水合運故常易圖沽河又南流五里運獨石城南獨石神廟前則有東棚口水

自東北來注之

東棚口水即大岩溝河也出獨石口東北三十里西南流
運先農壇入獨石東棚口至城南獨石廟與沽水合三屬

志疑即古大谷水然考大谷水乃運獨石之西又有尖谷

水注之亂流南注沽水今此水在獨石東似不甚確

以東棚口外之山為東高山西棚口外之山為西高山復

引方輿紀要謂東高山在開平衛東三十里西高山在龍

門所西五十里輿圖作龍門所西二里此東西高山又在

在口內乃以大岩溝河為源於東高山今考三屬志大岩

溝河並無出東高山之說萬全縣志又有東高山在張家

口堡東北七里西高山即在西北相去數百步與之對峙

如門此又一東西高山也

之與大岩溝水不相近

沽河又南則東源獨石水自東北來會

獨石水即安瀾志所謂紅山水也雍正舊志曰其源有二

皆自塞外流入一日獨石水出獨石口運獨石城西為西

河一日紅山水由紅石山運獨石城東為東河俱流至城

南而合案此乃以西源隄頭河為獨石水而以東源獨石

水為紅山水名稱互易蓋水每因地得名沽河兩源皆夾

獨石城流至城南交匯故東河西河皆可以獨石目之一

統志謂之城東河即此紅山水也其隄頭河謂之城西河

據云城西河發源口外夾城東南流至衛南

獨石屬地故稱與城東河合其水亦自口外流入經衛東

五里又南合流故無論為紅山水為獨石水總之為沽河

東源而已

再案紅石山三屬山川志無此山只獨石口南

有紅石峯然方輿珠背今查多倫諾爾界內上

都牧廠西有紅羅山土人呼為藍峯兩峯山直獨石口北

一百五十里又牧廠東有巴漢烏藍峯直獨石口東北一

百八十里牧廠東南有伊克烏藍峯直獨石口東北一

百五十里烏蘭者蒙古言紅也此三山毗連皆在上都牧廠

當獨石之東北而俱以紅山稱之可知其連近百十里間

多紅山矣獨石水源當出於此其方位合也且獨石水亦

不一要皆自獨石東北而來一統志獨石泉出上都牧廠
東南在獨石口東北九十里土人名為可爾齊老泉又方
輿紀要獨石水在開平衛南流注雲州堡合於龍門川案
此兩獨石水統志所言應即紅山水紀要所言當是清泉
堡水別見下

沽河兩源既合遂名為白河
縣頭堡子西又東南十里運半壁店
又東南十里運三山堡西
北五里則有清泉堡水自東北來注之

清泉堡水發源於獨石東北口外方輿紀要曰山下有泉
涌出遠堡東因名三屬志謂之清泉泥自口外合黃榆嶺
北二溝之水流入邊內安瀾志西南流注於貓兒峪之南

下入龍門川
白河又南流十里運舊站堡西出龍門峽水經注沽水又南
出岫夾岸有二城世謂之獨固門以其藉險憑固易為依據

巖壁升登疎通若門故得是名白河至此號為龍門川明史
地理志雲州堡東北有龍門山亦曰龍門峽下為龍門川是

已方輿紀要曰龍門川在雲州堡東北五十里
山其上有則有君子堡水合松樹駁泉等水自西北來注之

君子堡水源於西北口外由君子堡口入邊故名宣化府
志君子堡東北至獨石城三十里西南至松樹堡十五里

北至邊牆五里其水東南流三十里至羊房堡與松樹水
合

里與駁泉水合
有泉七十二眼出於一溝合流而入龍門

川即又東南流五里入白河又有紅泉出馬營堡東南二
十里之紅山東流入龍門峽合白河與國
白河又南流八里運龍門口有鎮安堡水合天化力河自北
來注之

鎮安堡水出赤城縣東北口外南流與天化力河合天化
出平安嶺洞見溝三縣志平安嶺在赤城縣東北口東百
五十里其水產魚小而肥美西流入鎮安堡水又南

入邊運鎮安堡南故名又南十五里運龍家峯折而西南
流十里運承鎮堡又西南十里運沙溝又二十里至雲州

堡南關門口北入白河詳案白河上流西源為龍頭河東

合南下為龍門川三縣志云白河出鎮安堡口外東西兩
山雙源對引南至邊城合流入口所謂兩河口者是也西
流至雲州東南與龍門川合水合此正指鎮安堡水合天

化力河非龍頭河亦非紅山水面竟標之為白河蓋誤
也因龍頭石等水皆有主名此鎮安堡水無名遂以白
河概加之耳安瀾志疑此為白河分支似屬懸度夫分

支乃自本河而別出外洩之謂如減河引河是矣詎有入
注本河為所受者亦謂之分支乎三縣志固欠明晰安瀾
志尤難其迷不若治水源流自狗牙山至龍門峽皆與水

經注合忽於龍門口下旁來一水遂指為白河經流無乃
令人訝其不類故此水祇可呼為蓋即古乾溪水也案水

鎮安堡水出赤城縣東北口外西南流由鎮安堡口入邊十
五里運夏家村南又西南八里合龍門川其西即黃土嶺

白河又南流十五里運赤城縣東繞城而南有大石門水合
水泉湯泉來會合曰赤城河

大石門水出大石門山三屬志山在獨石口西南三十里

丁莊子灣西北十五里山有石洞如門故名有乾河一道
為山水所注由榛子溝入馬連口東南流運赤城縣西北
二堡子有水泉河合而東南流十里運西楊子又東南運

鎮安堡又十里運石所堡又十里運左所堡又南十里有
湯泉河來會源出赤城縣治西十五里東北流五里許入

水泉河案明一統志赤城湯泉自龍門嶺北源赤城寺側
今湯泉河也一乃合而東流謂之城西河又東與白河會

遂名赤城河水經注沽水又西南運赤城東城在山阜之
上下枕深隍溪水之名藉以變稱故河有赤城之號矣

太平寰宇記曰密雲縣山水亦名赤城河即沽水也樂氏
此論乃就密雲所屬山川言之而溯其上流猶云此密雲

之螺山水即赤城河下流而為古沽水也水經注沽水又
南與螺山之水合實為樂氏所本而安瀾志乃於赤城境

內尋覓螺山不從密雲立義致忘其所自
繼又疑以上流而逮及下方此則通論已

白河又南流十三里運老幼屯東有藕子嶺東水合浩門嶺
北水自西來注之藕子嶺浩門嶺二水分東北者以其西

藕子嶺水發源龍門縣東北三十里藕子峪即大嶺山其
石門登石為門為赤東流入赤城縣界十里運沃麻院又

東北五里運糖房堡又東十里運小嶺堡至老幼屯西南
與浩門嶺水合水出龍門縣東雕鴉堡北二十五里之浩

門嶺通北流運興仁堡東共二十五里至老幼屯合藕子
嶺水又東五里入白河

白河又南流七里運柳林屯東又南十里運樓田堡西有樓
田堡水合紅石井水自東岸注之案安瀾志以樓田河為合

東北同注於沽河夫紅石井水合樓田河固已若西水泉水
乃龍門河所受乾河入道之一節三賢廟河是也其源在龍

門縣城之西至龍門縣東康家莊入龍門河豈能東至赤城
又穿過白河之東與紅石井水並流至樓田堡乎但觀安瀾

志敘西水泉河道皆龍門縣地便知其誤其致誤之由在以龍門縣之龍門河錯認爲赤城縣之龍門川也

標田水一名清水河出獨石口外西南流逕赤城縣牧馬

堡南一統志在龍門又西南逕龍門所南又南流十五

里逕蔣家堡與紅石井水合水出赤城縣南三十里地名紅石井西流五里合標田河

案宣化府志山又西南流十五里逕石灰窰又十里逕標

田堡入沽河案標田堡一統志作楊田堡在赤城縣東龍門所西二十里舊名雞田因嘉靖中改名

標田方輿紀要亦云標田舊名雞田與同字之雞田

赤城即指此也今考水經注沽水篇陽曲水乃俗刻之謂

自龍門縣來矣此獨石之清水河乃西南流亦名標田河

爲號迷冒舊名按地求之則陽田河當爲今之龍門河其

入沽河處曰合河若北距標田堡才三十里許其初名堡

之意未必不因此河而起後人特備置於河東又遇有無

名之水流逕其前致使張冠李戴反

沒本真然蓋籍因循可徵也詳見下

白河又南流十里逕上馬鞍山又五里逕下馬鞍山又南十

五里至合河寨東則有龍門河合乾河八道自西來注之

龍門河源出龍門縣西二十里娘子山北三里大龍王堂

水從地出數丈即伏至巖樹下洶涌激蕩流數里又伏至

朱家營復出乃東流爲河逕縣城南故亦名南河則有北

棚口河自北岸入之北棚口在城西北十五里其水南流

門河長又東逕八里莊有黃草梁河自南岸入之黃草梁

西十八里其水東流自近北村逕郭家莊又東逕三分

家莊至鞠家莊又北入龍門河長四十五里

口有金家莊河自北岸入之金家莊河出城西北其水東

岔口入龍門河又東逕上虎村城東二十五里其水南流

長四十餘里至五里其水東流由近北莊逕鞠家莊至康家

莊南岸入龍門又東逕離鴉堡南有浩門嶺南水自北嶺

入之浩門嶺在離鴉堡北二十五里其水南流逕張四溝

又東有周家溝河自北岸入之周家溝在離鴉堡北十五

里又南入龍門又東有長安嶺北河自南岸入之長安嶺

嶺在縣東南有堡把總駐焉其水東北流自二墩兒官莊

逕東山廟至小離鴉堡北七里入龍門河長五十餘里

以上八河皆雨潦則盈常時多涸龍門河又東逕黎家莊

尤家莊孫家莊又東入赤城縣界至合河寨入白河

謹案水經注鵠谷水即陽樂水出且居縣今宣化縣歷女祁

縣今龍門縣故城南世謂之橫水又謂之陽田河東北流左

合侯鹵水傍狼山南又逕溫泉東至赤城南入赤城河

今觀白河南北流龍門河東西流此橫河所由名也其

所合侯鹵水及溫泉當不出八河之中所傍狼山當是

雕鸞崖又在赤城南入赤城河方位俱合况又謂之陽

田河今標田堡乃正其舊名也特後人傳寫音同字異

耳而今反以標田加於白河東之清水河徒以標田堡

移置在彼遂假而不歸耳

白河乃漸進而東流逕河西堡北有白龍潭水自南來注之

白龍潭在赤城縣南七十里河西堡西南五里源出南山

下方廣三丈許澄澈見底水紋如錦外爲小溪西南流十

餘里入白河

白河又東南流十五里逕青羅口南又東十里出滴水崖下

此巖獨石口東南之滴水宜府鎮志在雕鸞堡東四十里隆

慶舊志一名灑水巖明汪道亨填星記崖狀瑰異直上一百

八十丈其崖巖一大圓盤盛之圓而度之計十九里有朝陽

觀香鑪峯碧落洞西方景諸勝蹟其右崖石穴有泉滴漉隆冬不凍故名又東二十里至寧遠堡則有長伸地水自北注之

長伸地水出紅石山南案此紅石山即赤城山支峰以山多赤色故名非龍門縣東之紅石

山南流十五里逕巡備寺又南二十里逕長伸地堡東又南二十五里至寧遠堡由北岸入白河

白河又東流五里出赤城縣境入延慶州界逕靖安堡南即

由東河口出邊牆以上共計行邊內境地二百十五里

謹案白河自延慶州出邊後安瀾志以為與白河分支流

逕鎮安堡之水會又云其水南流與黑河川水合受諸小

水至石塘嶺與沽河正流合此語殊欠分曉據三廳志白

河出鎮安堡口外雙源對引至邊合據入口西流至雲州

堡南與龍門川沽水合又南逕赤城東受湯泉河又東南

逕樣田堡至龍門合陽樂河又東南逕滴水崖受長伸地

水又東至靖安堡東河口復流出邊折而東北由密雲縣

進口子桑樹甸與黑河水合又東南入潮河川此語最為

明晰所謂龍門川沽水者白河正流隄頭河也其流逕鎮

安堡者水經注之乾溪水也即謂為白河外支亦無不可

然鎮安堡水已於雲州堡南入沽水矣此後便皆歸白河

之正流與鎮安堡水截然了決又况在復流出邊復流入

邊之後於密雲界內所合之黑河平安瀾志乃指此黑河

為即鎮安堡分支之白河及至節說難通則又云白河分

支與黑河川合其實所記水道皆黑河非白河也並自忘

其前於關門口下已載鎮安堡水入沽之文至此又別出

歧途其誤可想前於鎮安堡水案內謂不可假今惟就三廳志證以採訪輿圖以著水道

白河既出邊牆迤北而東流逕千家店在延慶州東北界邊

漢其東與獨石滴水壺相接為四海治四溝靖安堡之外又東入獨石廳界有四海治

水海子溝水自南來以次入之

四海治水在延慶州東四海治堡北門外即溪水也此與

山之溪河西南轉有三源皆經四海治堡故名舊志曰一

出堡西南昌平州黃花路東北流經堡西至堡北一源於

西北上合小水至堡來會而堡南復有一源東北流經堡

東北與西水合此所謂三源也東北流三里出邊外入白

河案四海治本名四合治一統志舊音治傳於此以有四水合流故名後人誤合為海耳其謂為四合者乃指溪

為四源故以名治又有海子溝水出海子溝口在四海

治之南曲折北流繞四海治堡之東又北與珍珠泉合三

泉在四海治口東十里源出平地方廣畝許澄澈見底清未流

同注於白河

謹案安瀾志於白河出邊後即云與黑河川水合折東

流與延慶州之溪水合又有四海治海子溝之水合珍

珠泉入之今查四海海口外為獨石廳地其珍珠泉乃在

口外故三廳志載於獨石山川卷內而延慶州志則無

是白河受四海治珍珠泉等水在獨石境矣又東入灤

平縣境又東入密雲縣境始得與黑河會焉安瀾志乃

敘黑河於四海治之前其間尚隔灤平密雲兩縣界限

殊乖方大特辨正之

白河又東逕滴水壺南三廳志滴水壺在獨石口東南三百

里千家店東三十三里白河之北一山中時狀若凌虛洞若
俗銜崖端飛瀑如珠簾高挂廣數十丈激響若雷其下承以
清潭匯流東注謂之壺者猶方壺仙境云爾又東入灤平縣
界逕寶山寺迤而東南流又東抵邊牆由驛驛堡水關口入
密雲縣界昌平山水記白馬關西南四十里為石塘嶺由
北塞外逕高家莊南又東南至石塘嶺堡西北有馮家峪河
自西北來入之

馮家峪河出口外由馮家峪口入邊在密雲縣北九十里
東南流至石塘嶺堡邊牆與石塘嶺堡在密雲縣北六十里由北岸入
白河案白河東流受水之次乃先受馮家峪河再受白馬關黑河
白河又東南流至石塘嶺堡東北則有黑河自白馬關外南
流來注之

黑河一名白馬關河以其自白馬關入邊也亦簡稱白河
順義縣志白河出塞外自白馬關入故曰白河非沽水之
白河也土人以其與沽水白河相混而其源實出於黑龍
山也故對別之曰黑河一統志在上都牧廠東南界土人
呼額伯裏達黑河以別有外達黑河流經齊倫巴爾哈達
在獨石口東南五十里三廳志源出獨石口東北百里黑
龍山俗名曰老山西南之老獐溝曲折東南流逕老棚子又南
逕綏河壩有綏河入之小水也折而西南逕三道河至馬
棚子又折而東南逕喜峯砦三廳志若在獨石口東一百三十里其下有古城遺址或謂即遼之黑龍州舊治也又西南逕孤石村三廳志在獨石口東南一百二十里村前平地自成一石青蒼孤立又南逕東西萬貫口又南逕遼東營又南逕靈泉寺有湯泉入焉遼史游幸表重熙二十一年八月幸溫湯

即此三廳志湯泉在龍門所墾子口東十五里黑河北岸其泉冬夏常溫上有靈泉寺遼時建行宮於此又
南逕井兒溝乃轉而東流逕水磨灣又東逕東西卯鎮志謂鎮在獨石口東一百八十里有產高登汎地也 又東逕花盆嶺又東逕三道
營又屈曲東南流逕黑龍潭有龍潭水自南來匯之三廳志潭在獨石口東南二百四十里雙崖對東四又東逕菜木溝
潭注乘滿瀉射黑河三川會流於此又東逕菜木溝
至紅旗汎入灤平縣界又東南抵邊牆由白馬關口入密
雲縣界逕白崖峪口之東曲折南流逕高家莊東又南入
白河

謹案安瀾志於黑河流至菜木溝又云與白河分支之
水會前敘白河於延慶州東河口外即云與黑河川水
合及尋其所述黑河水道乃亦由延慶州出邊經獨石
地至菜木溝夫菜木溝與灤平接壤東河口在延慶州
北其間東西相距百數十里且屢言白河分支其蔽在
以沽河白河若求分爲二水不知沽白二名只可以上
流爲沽下流爲白先後言之斷難疑沽水之旁別有白
河與之並行而屢分屢合也假令果有分支此正所宜
詳載其所經何並無一語道及而僅空存一分支之名
如謂即前鎮安堡水則已於赤城縣入白河矣此處又
安得有分支耶如謂即混在所受諸水內則諸水已各
自編錄又安得以所受者重出爲分支耶蓋土人俗呼
每有此水互受於彼而遂通稱者然不可據爲典要也
如此黑河亦名白河正啟人疑誤之根方輿紀要白河
源出宣府衛龍門所東滴水崖東流入密雲縣境石塘
嶺過縣西此乃指沽水白河也又云其支流亦從石塘

橫過懷柔縣西此則白馬關之黑河也以石塘嶺為然
證矣白河分支應從此或抑知此支流之名白河者即
黑河哉又詎知前懷安墨水之名白河者即乾溪水哉
安瀾志蓋以沽水與瀾河合後始得名為白河若以
上水道凡諸載籍有稱為白河者即疑為分支而未及
思其自記此沽水亦原以白河標目也

白河又通而南流有水峪河自西北口外來入之

水峪河源出四海治口外之蓮花淀遼史游幸表聖宗開

泰六年五月觀魚於蓮花淀即此三屬志淀中產魚其水

東南流逕開連口神堂峪至大水峪口入邊又東距密雲

縣北三十里與白河合案安瀾志以大水峪河為流逕懷

於懷柔縣東入白河此水峪河乃在密雲縣北

白河又折而西流逕番城北案懷柔志白河西南至番城北

北五里又南流逕密雲縣城西有引河入焉

引河者康熙五十六年四月以壽豐山水衝壞城垣故於

城西開引河一道長四百六十餘丈引山水歸入白河

白河又南流至密雲縣南距城十八里與潮河合乃折而西

南流入懷柔縣界六里逕河北莊又三十里逕卸甲山莊又

二十里宰相莊六里房各莊又南四里至王化莊則有雁溪

河自北來注之

雁溪河在懷柔縣東八里屬志源自塞外南流由神堂峪

口入懷柔縣界逕馬家坎孟家寨陳各莊至王化莊東南

與白河合案一統志以大水峪為雁溪河諸書援引紛

其支派入邊則甚明其東流由大水峪口入密雲縣西合

白河者為大水峪河其南流由神堂峪口入懷柔縣東合

白河者為雁溪河兩言可決耳再案方輿紀要 懷柔
舊志昌平山水記皆云大水峪河應順義昌平平州界與黃
花鎮川合此則七度河入白河處為大水峪下流其說尤
當較正蓋大水峪河實於懷柔境內已合白河不得又至
順義昌平界也

白河又西南流入里逕仙臺莊四里至年豐鋪共行懷柔縣

境七十八里又南入順義縣界逕胡家營榆林村至下坡屯

則有懷河上合七度九度諸水自西北來入之

懷河者以其自懷柔縣來故俗呼為懷河一名黃花鎮川

則以流經黃花鎮而言王會土契丹封事謂之朝鯉河即

水經注之七度水也臆氏曰沽水又西南流出山逕懷陽

縣故城西而南合七度水水出北山黃頰谷故亦謂之黃

頰水東南流注於沽水又南過水注之又南與螺山之水

合今案懷河即七度水源出塞外之珍珠泉在昌平州東

北一百二十里自二道關口入邊南折東南流逕黃花鎮

黃花鎮安瀾志注以又東逕黃花汛舊渤海所也在州

為謂黃頰谷想當然耳 又東逕黃花汛舊渤海所也在州

北入十里有南蕙泉入之 蕙泉亦名渤海泉以經渤海所

泉附州志蕙泉即珍珠泉分支在黃花城公家莊引至渤

海所為蕙泉係公太史別墅下流合七度河安瀾志於此

蕙泉下引密雲縣東 又東逕渤海所五度河村之北又東

之渤海泉作語謬矣 逕白家莊南共行昌平州境四十里又東入懷柔縣界逕

果家務又東南逕釣魚臺 在縣西三里俗與九度河合

九度河一名九曲河以其流有九曲也有二源一發昌

平州北之丙水峪 在州北六十五里一出州北銀山之棠

泉 春明夢餘錄銀山在昌平州北六十里昌平 二泉雙

引東流十里而合又東逕九度河村谷口村又東至隆

山南共行昌平州境八十四里入懷柔縣界又東流五

里至釣魚臺與七度河合遂統名曰七度河而繞城爲
寶帶渠焉雍正舊志寶帶渠在懷柔縣城外縣人鍾其
七度九度兩水合流而分引之舊
志云引白河乃泛稱非切指也

七度河又東南流十三里至兩河莊與小泉河合懷柔縣
志小泉河源出紅螺山明統志紅螺山在
懷柔縣北二十里珍珠泉長安客
訪螺山

有泉一綫以珍珠南流運中富樂莊下兩莊南富樂莊至
名其水湧如數珠

兩河口合七度河水經注又南與螺山之水合殆指此也
又曲折南流入順義縣界逕孫各莊又東南逕泉河屯四
季屯至下坡屯牛欄山麓入白河即昔年潮白合流處也

其地名索陶村

白河又東南流至柳各莊有府村泉自東來入之順義縣志
在治東北西北流至

柳各莊入白河又南逕縣城東八里之風伯村案安縣志
曰白河流

至順義縣城東門外有清河合沙河入焉今查清河沙河乃
入輸河合面至通州西洋橋下始與白河合者乃謂清河二
河與白河合於順義縣又南逕臨河村河南村二村皆距
城東門外平志志富則

南逕北河村距城二
十里又南至張家新莊之南共行順義縣境
八十里入通州北界自此以下改稱潞河而即今所謂北運
河也

謹案水經注沽水又南逕安樂縣故城東後漢書注安樂
故城在幽州

縣西北一統志在順俗謂之西路水也又南左合鮑邱水
義縣西南安樂莊

世所謂東潞水又南逕潞縣爲潞河考潞縣原漢舊縣太
平寰宇記潞縣在幽州即順天府東六十里通州志今州東八

里甘棠鄉有古城周四里許如縣故墟蓋隋唐時備置潞
縣也而水經注引魏土地記潞水在潞縣城西三十里太
平寰宇記同若以潞縣在幽州東六十里潞水又在潞縣

西三十里兩相對勘則潞河應在今順天府東三十里而

今通州距京東四十里潞河又在州東三里共四十二里

樂氏所記竊意其隨筆采錄不曾核計未審所謂潞縣爲

漢魏爲隋唐也再案通鑑載五代時趙德鈞城潞縣其去

幽州較太平寰宇記今十里據此則今通州舊城或彼時

所改築歟又許亢宗奉使行程錄潞縣東半里許有潞沙

首操征烏桓袁尙等鑿渠自薄花由派水入潞沙即此地

也然陳壽魏志應注水經皆無潞沙之文但既名爲潞沙

必潞河古道涸爲沙地者且在潞縣之東此可見潞河故

瀆漢魏以前原在東路後乃漸改而西今又復歸於東耳

北運河乃南流逕平家灘至劉家莊又南有滄河自西北合

眾水來會

榆河者北運上流之西支也漢書地理志作溫餘水而水
經注作溫餘水乘欽曰水出上谷居庸關東今案榆河源
於延慶州東南岔道口距州城一
十五里八達嶺下在州城東
南三十里元
人謂之居庸北口其山統名爲軍都山應注引續漢書上
谷軍都山是也其水迤南流三里逕青龍橋則有澗河來
入之方輿紀要澗河在延慶州南三十里源出入達嶺流
別源又南五里逕三鋪村七里逕彈琴峽七里逕上關城
五里逕居庸關五里飲馬泉又東南九里逕南口城又南
出口入昌平州界逕龍虎臺而伏方輿紀要南口東六里
有龍虎臺與積栗山對

源潛發積而為潭謂之濕餘潭今蒼縣村即軍都故城月兒灣即濕餘潭也其西為奮屯汛外委駐焉自此復流俗名為北沙河由州西四各莊東南流二十一里逕樓子莊又十一里逕雙塔村遂亦名雙塔河至沙河橋有虎眼泉自北來注之

虎眼泉今謂之龍眼泉或疑為馬眼泉非也馬眼泉乃入路其源即龍眼水亦作涼涼水一統志出昌平州西

北虎峪山下燕都游覽志龍眼水如瀑布流三四里至

鷓鴣巖隱而不見復於蒼縣西北城下涌出是為虎眼

泉州志曰流至豐慶村入榆河案水經注謂易刺水左與南沙河合也

榆河又東南流逕羣華城東北即沙河店也則有天壽山泉自北來注之

天壽山者兩明陵寢之所在也距昌平州北十八里其間眾水環流約分五支而總匯於七空橋下一自老君堂東逕長陵前而西又東至七空橋下一自灰嶺口一自賢莊口合而下奉陵橋一自雞嶺口下康陵橋至素陵橋南數十步而合下定陵橋東至七空橋一自德勝口來逕昭陵橋東下七空橋乃總為一流出東山口至羣華城即沙河店東北入沙河即榆河

榆河又東南至沙陀村東石橋下則有永液泉百仙泉龍王泉以次來注之

永液泉出昌平州西南十五里翠屏山麓東南流入榆

河百仙泉出百仙莊發源平地南流十二里逕沙陀村

與龍王泉合龍王泉出龍王山陽山在州東南五里南流十里

逕小寨村又南十里至沙陀村與百仙泉合又南十二里至沙河東石橋入榆河

榆河又東南流十里至三岔口則南沙河自西南來會

南沙河一名昌平河古易刺水也鄰注易刺水導源西

北千蓼泉亦曰丁蓼水東南流逕郁山西又東左合虎

眼泉今案南沙河自宛平縣黑龍潭發源東流一里入昌平州境之大州務北大州務在州治西南五十里東北流九里逕常樂村北有南沙澗水入之昌平州志沙澗泉源出州治西南三十里古澗中下流入南又東流八里逕大小榆村南又東八里出沙河

南橋下又東逕半壁店至羣華城東南三岔口與北沙河合即榆河

榆河又東南流八里逕鄭家莊又八里逕馬家房又東八里至蘭溝村則有龍泉河合抱榆湯山絳州營等水自北來會

龍泉河源出昌平州東北龍泉寺之一畝泉元雙塔河之士流也而實因于水經注塔界水之名案元史河渠志雙塔河出昌平縣孟村一畝泉逕雙塔店至豐善村入榆河其實榆河亦名雙塔河也又水經注塔界水東南注濕餘水乃今之南沙河而元以一畝泉為雙塔河以其下流與沙河合故統稱之耳其出南流十五里逕香屯村安瀾志作高屯村又東南八里逕葫蘆村名葫蘆河則有大小湯山河自西北來右合之湯山河案輔輿圖一出昌平州東三十里湯山謂之小湯山河一出州西北二十五里湯山謂之大湯山河皆

泉也東南流而合為一川又有抱榆泉絳州營河自
七里至葫蘆村與龍泉河合抱榆泉發源昌平州東北州志泉亦有
東北來左合之古榆一枯故名距州城東四十里其水
南流十九里運抱榆舖至東流村名東流河又運南與
絳州營河合各州營河古芹城水也水經注昌平平河注
聖魯水又東南左合芹城水出北山南運芹城東東
流注溫餘水今案一疏志芹城在昌平州東三十里時
圖經昌平縣有芹城是也絳州營河出義縣西北境
有二源其西源出義縣西北各莊東南流經各莊至
板橋與東源合東源出縣西北寺兒上西屈運經州營
西故名又西南運鄭家莊又西南出板橋下與西源合
流土名西河又西南入昌平州界經高麗營名高麗河
又西至東流村與抱榆泉合又西南至葫蘆村由東岸
入龍泉河又運西南流入里至蘭溝村入榆河元史郭守
敬傳所謂蘭榆河口正指此地俗呼為官河案官河之
屬凡旁支近以皆可
被之不必拘求也

榆河又東南流四里運土溝村又南八里運威各莊又南
一里運沙子營名沙子營河又南入大興縣界舊名孫侯
河沈括筆談踰孫侯河行二十里至順州春明夢餘錄孫
侯村在順義縣東北五十里知河以村名矣以南運海青
廟又南六里運燕丹村南之清河營案榆河自土溝村至
清河舖皆南流安瀨
志以為皆東有清河自西來入之
流誤失實

清河源出宛平縣之玉泉山案明一統志以清河為源
於昌平之一畝泉經燕丹
村南入榆河此乃誤指龍泉河為清河不在縣西北三
知龍泉河乃南北流清河則東西流也
十里東流至海淀分流而北又東至前白廟入大興縣
界又東至清河舖合榆河

榆河乃折而東流三里出廣濟橋下俗名雷
家橋又東流九里
運黃港村又一里運新堡村又東八里運孫侯屯又七里
運蘆溝村又六里運金蓋村以金蓋淀名在通州北二十
五里淀中產花如金蓋故云
州志或謂即
古夏謙澤也又東入通州界俗名曰富河乃轉而東南流

運案離村岡子村富河村又東南出西浮橋下距通州
東北
入於白河即北
運河昌平山水記溫餘水下至通州入潞河即
謂此

北運河又南流有通惠河自西北來注之

通惠河一作通會河亦名通濟河元時為金水河以從西
門入也又名大通河以出大通橋下也其上流為玉河源
出宛平縣之玉泉山東流出山為裂帛湖又東運

圓明園又東繞

暢春園又東運廣源開及白石高梁澄清諸開出青龍橋下又
東至都城西北隅分為二支一支環城為濠一支入德勝

門西水關過

皇城五龍亭前為北海子引入

大內從金水橋流運玉河橋出正陽門歷崇文門稍北出東便

門東水關與護城河水合迷東流為通惠河又東出大通

橋下又東過慶豐開又東過平津上開平津下開又東為

馬連灣入通州界過普濟開又東分為兩支一自舊城西

水門入城至東水門出會北運河運迤南流至張家灣北

一自新城西門外繞舊城南折而東北又屈而東南至張

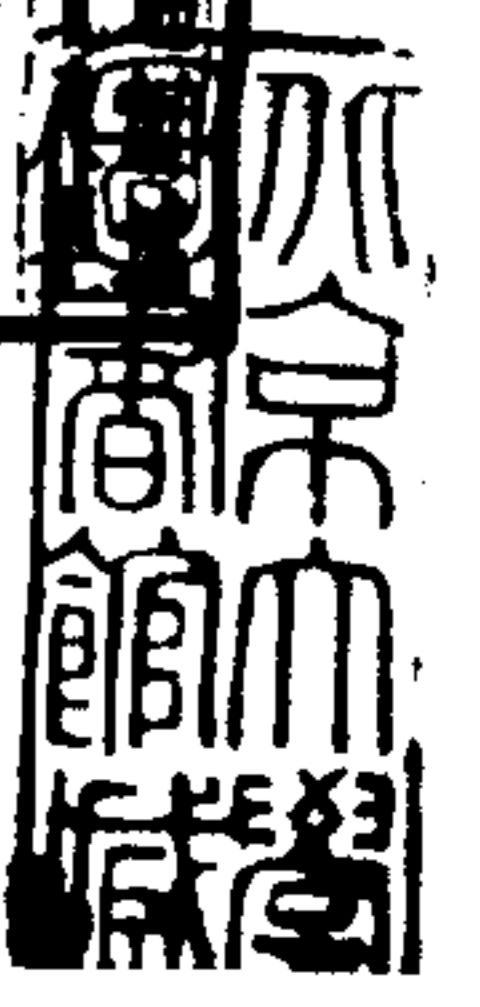
家灣北入北運河自大通橋至張家灣漕河口長六十里

北運河迭受通惠河分支又南流運張家灣城東方輿紀要
張家灣在
通州南十五里元萬戶
張瑄督海運至此而名有涼水河自西南來入之

涼水河在宛平縣南發源水頭莊入大興縣界至南海子

由大紅門入東紅門出運洪仁橋即馬
駒橋入通州界東流至

高各莊分為一支一東北流由水南村出善人橋下至張



家灣入北運河一東南流為新河乃雍正三年所開者選
 堰上村史家村又東南運德勝屯至馬房合鳳河別見永
定河下
 北運河又東南流經里仁泗沙孤堆一作沙又東南運供給
 店俗作公至舊鄉縣馬頭元史河渠志白河在鄉縣東四里
五里本運所舊志白河自通州復折而南至鄉縣東凡行一
 百二十五里

謹案安瀾志云白河即北至鄉縣東有鄉河亦曰泗河來
 注之並不言所自方爾今考長安客話泗河在鄉縣東四
 里即運河也四水合流故名所謂四水乃潞河即白富河
 河即榆通惠河即玉涼水河皆北運河所已受者何得於

鄉縣又重出名目而虛載之耶安瀾志注雖旁為引證異
 號殊稱然其所經地名可覆而按也如引一泉則知即
 龍泉河引白廟則知是清河再查通州志潞河經水南村

曰水南河至新河店曰新河至倉頭村曰倉頭河至黃匯
 村曰黃匯河隨地立名皆此水也據此益知方輿紀要所
 云潞河正流一為新莊河一為黃匯河即新河黃匯之涼

水河也而安瀾志以為與長安客話異不悟其正同也蓋
 運水南諸村者乃涼水河即州志載泗河亦云由南海子

東出洪仁橋下出水南新河至張家灣乃知泗河亦即涼
 水河也徒載四河之名皆已於上流畢受到此鄉縣馬頭
 實不啻更添一水詎志當刪

北運河又東流運和合驛又東至蕭家林共行通州境一百
 四十餘里入香河縣界運板督口至牛牧屯其北即高陀河
 也有分岔水盛則通水落則涸案京東水利奏略通州燈塔
以南之水皆匯於高陀分爲

二股一股東流入新運河此正流也一股南流入北運河此
 支流也又一統志舊通志皆載有富陀河云在通州東三十
 二里即高陀河之流又曲折東南流至王家擺渡有牛家務河自東來
 入之

牛家務河通州舊志在州城東十八里其上流從牛家務
 來故名經西趙村過絳橋亦名絳河至王家渡入北運河
 又香河縣西二里有紙務河今已淤塞案安瀾志於牛家
務河新開河查此二河乃入東支高頭河
者應歸新運河內不得以此未流相混

北運河又南流運紅廟又南運木廠又南運寇家灣又南有
 減河東出曰王家務引河

王家務引河乃雍正九年所開以洩北運河水漲者也自
 王家務東導運三百戶又東南流運長村又東南運塔兒
 寺又東南運神機營馬房又東運楊家場入寶坻縣界運

大口下哨又東南運李家排又東運八道沽又東南運樹
 兒窩又東合游香河又東南運大白莊為鱖魚淀為東旋

又東南入寧河縣界運潘莊又東南運塘兒坨又東南穿
 後海注七里海達曲里海而與新運河會由北塘口入海

通長一百八十里案王家務引河舊名青龍灣引河長安
各話香河縣南有大龍灣小龍灣二水
夏秋始合流經寶坻縣界入七里海相傳運時海
運故通今王家務引河即因其舊而更張之者也

北運河又南流運雙街安瀾志其西即功德林也共行香河
 縣境四十四里入武清縣界運河西務城川廣異同河西務
在武清縣東北三
十里明實錄隆慶四年
八月築河西務城即此有減河東出曰河西務引河
 河西務引河康熙五十年因舊河形而開濬之者也以河
 西務工程險要而城東有舊河形對新河下口至三里屯
 長四百餘丈特開直河一道於是新河之溜移流於西而

東岸大隄之濶取以免要見渡之衝決無虞矣

北運河又運運東南流運要見渡在陳家莊東又十里運白廟又

十里運家村又十里十家務十里蕪廠十里南北蔡村又南

運丁家園至筐兒港有咸河東出曰筐兒港引河

筐兒港引河康熙三十九年所開以防北運河泛溢者也

自筐兒港導之東流運朱家馬頭又東南流運梅廠又東

南運郭家臺蔡家莊至楊家河入天津縣界韓盛莊又有

新引河從朱馬頭東北流折而東運白馬港又東南運北

辛莊劉家莊至韓盛莊與舊引河合又南注麥子淀由腰

河入場河淀一統志場河淀在天津復穿隄東出入甯河

縣境之七里海下流合前運河以歸海通長一百里

北運河又南流運包家營又東南運薛家莊又南運楊村務

在武清縣東南五十里又東南運三里屯下朱莊高家樓老

自蔡村至楊村三十里又東南運三里屯下朱莊高家樓老

米店又東南至馬家口共行武清縣境一百五十餘里入天

津縣界運澤溝又東南運郎家灣至濱溝又南流運馬廠又

東南運桃花口黃桑莊又東南運北倉南倉與丁字沽西沽

直沽合而為三沽案安瀾志注於三沽下水經三溝為證

思三角定向永定河西北流得與北運河合見膠注於滸水

篇明言等滸水之別名也於沽水等滸又言滸水入焉俗

謂之合口此正指北運河合永定河處誠以北運河合永定

大清諸河條析若滸又如等物故云等滸若三角定向道

元所謂雍奴數也日數日又南運西隄頭則有永定河合風

溝氣象縣絕固當分辯又南運西隄頭則有永定河合風

河尾又合大清河尾自西北來會永定大清兩河俱又南流

運紅橋至小紅橋則有子牙河自西來會子牙即滸注下

又南流則有兩引河東出曰買家口引河陳家溝引河

買家溝引河乾隆十一年所開挑者也首起北運河東岸

之買家口在天津城東北隅導之東流運燕家口宜與埠至高家

灣又東入場河淀以歸海共長二千七百九十九丈陳家溝

引河距城八里即從買家口分支南出折而東運陳家臺

至趙沽里又東入場河淀其長二千九百丈乾隆二十九

年重加修濬與筐兒港引河皆以場河淀為出納焉

北運河又南流運獅子林又南至三岔口與南運河合南運

詳見本又由城東南流為海河以同歸於海海河別增於後

諸水皆匯於此非一河之

謹案

畿輔諸水惟北運河源流最易混淆其名稱尤多雜亂諸書所

載如明一統志謂滸河自塞外丹花嶺合九泉水此滸水

乃沽水也又太平寰宇記謂河一名沽河一名鮑邱水方

輿紀要白河亦曰鮑邱水亦曰大榆河此鮑邱水又指潮

河與白河合故白河亦通稱鮑邱水也又順義縣志白河

性悍衝決無定俗稱自在河一名潞河發源塞外從石塘

嶺白馬關入故曰白河此係尤宜分辨所云自在河之白

河乃北運河其白馬關之白河乃黑河也諸說紛引沿誤

因誘莫衷壹是惟地名確不可易從此可闢羣疑耳然若

地名偶有相同而復誤認如以甯河之七里海為昌黎之

七里海以懷柔之雁溪河為密雲之水峪河此則縣界不

清述於方輿而河流固可尋繹也統觀北運河大勢自通

州以上潮白榆三河各自分流猶容迂緩及至合併下注

通州其湍急可想川瀆異同日自河西務至張家灣計百

四十里河狹水迅路由沙停凡五十有九淺又明史河渠

志楊村以北勢若建瓴每多淤沙夏秋水漲苦潦冬春水
微苦澁橫濱徒改與黃河同而要見渡在武清通州之間
尤要處也又武清縣志北運河自河西務下若王家務家
村蔡村桃園管兒港楊村朱家莊老米店八處皆有淺觀
此則要見渡以南亦正患阻擱又不僅以北有五十九淺
矣土諺云北河有七十二橫豎紀實也俗呼淺為橫子

海河水道

海河者即水經派河尾也屬注沽水又東南合清河清淇漳
洹澗易涑滹沽漳泃同歸於海故經曰派河尾也從瓜俗謂
作派非是說又水起雁門後人成夫山東北入海考後人故
縣在今繁峙縣南派水山西通志載入繁峙山川內乃入滹
沱河者水經特舉一以例餘也此正指今北運河會永定大清
滏陽子牙南運等河而合流為海河也禹貢同為逆河入於
海其義亦如此徐堅初學記逆迎也言海口潮上迎河可為
此作借證今按海河總匯南北各河淀澱諸水於天津東北
隅之三岔口迤南流運天津城東距城半里許出津海關浮
橋下至城東南與馬家口引河合

馬家口引河俗呼蕭子河乃自南運河引而南出運天津
城西其下流與波水窪北股引河相通又南流至城西南
沈而東流入海河

海河又南運紫竹林裏岸洋樓鱗比皆為夷居又迤南至賀
家口開有引河入之

賀家口引河亦自波水窪引河分支東流運淺家口縣午
城至賀家口土城由西岸入海河

海河乃折而西北運陳唐莊又南至上何園有何家園引河

自西南來入之

何家園引河亦名清寧河其南與秋漢港大波窪相連西
與波水窪亦相接自靜海縣青寧侯遞遞東北流入天津
縣界運蘆北口倪黃莊龐家莊與淺家口引河合又東北
至上何園由西岸入海河

海河又折東北流運下何園吳家莊至賈家沽有引河自北
來入之

賈家沽引河乃自塌河淀分支南出運大畢莊又南運機
器局又南運鄧家臺至賈家沽由北岸入海河

海河又屈曲南流運馬家口至灰堆倉又折而東南運崔家
馬頭楊家場桃園沽至雙港開自天津府城至此三十里則
有雙港引河自西來入之

雙港引河乃自清寧河分支由蘆北口東流故亦名蘆北
口引河又東流至雙港橋由西岸入海河

海河又屈曲南流至白塘口開有引河自西來入之

白塘口引河亦自蘆北口分支東流運梨園頭又東至白
塘口由西岸入海河

海河又東流北折運唐莊泥窩又屈而東南運卧河北陽馬
頭又折而西南運南陽馬頭又東南至鹹水沽距天津城東
南五十里

自雙港至此又行二十里有鹹水沽引河自西南來入之

鹹水沽引河其上流出靜海縣之秋漢港而西合大波窪
水由腰河而東注於秋漢港復由秋漢港腰河東出為引
河而北通於清寧河又南導為引河迤而東南流運黃花

泊又東入天津縣界運王家臺南北里八口又東北運小

金莊又北至減水沽橋入海河案今於保沽以西秋漢港田引水周繞而中貫之皆一時改置茲仍存故道俾有所考
 海河又折而東北流逕東西泥沽一作保沽至柴鄭莊東自此抵海口皆以海河為界北岸屬河南岸屬天津也又東北流折而南逕盤沽一作盤沽又東北流折而南至葛沽距天津城東自鹹水沽至此又行二十里又東北流折而南逕楊惠莊又東北折南逕新城此處亦置有屯田又曲折逕東流逕黃家園至郝家臺有引河自南岸入之

黃家園引河乃天津鹽灘官港分支也在驢駒河西北官港下流為滿口港入海其北為引河流至郝家沽入海河海河又東北流逕鄧善沽又有引河自南岸入之鄧善沽引河亦鹽灘官港分支而東出者也北流至鄧善沽入海河

海河又東北流逕新河汎有新河自北來入之新河乃自北塘營為直河南注流二十五里至新河汎入海河今已淤塞

海河又折東南流逕大小梁莊至塘兒沽有引河自北來入之

塘兒沽引河乃寧河鹽田之溝也在北塘營之南其溝南流至塘兒沽入海河

海河又屈曲東北流逕西沽至大沽鎮距天津城東一百二里自葛沽至此又行三十二里有鄭家私溝自南來入之鄭家私溝首起道溝南三里在官溝之西其南與鹽灘接所以洩道溝之水北流入海河今亦淤廢

海河又東逕東沽又折北而東逕燕子窩石頭橋又東逕南北破臺南岸破臺三北岸破臺二至大沽海口入於海自大沽鎮至海口又二十餘里案此二十餘里皆斥鹵之地通長一百二十餘里

謹案海河內以洩

畿輔諸水而外可與各國通商原為要隘但決廣涯深奔流潑驟每值伏秋之際二運並漲眾流爭趨駢注於三岔一口而漲潮低橋倒灌橫流田廬皆沒所謂尾閘不暢胸腹俱傷者也故自康熙雍正以來多設引河以減其力惟是引河亦難深恃凡河皆可治其本流而海河則兼攝眾流皆決其數千百里之勢至此為歸墟有一方水患則其引河必怒而衝決而傷方無水患者其引河必受外侵而無力以自固水既回旋淤因塞塞故雖有多引河而通流者實無幾也然其善集則不可不誌後即有所更張亦可鑑於往事而斟酌得失况其流至紆曲百二十里之間歷數十灣其著名者曰泥托灣鬼托灣曰翟莊雙港高莊陽馬頭及鹹水沽泥沽葛沽鄧兒沽至大梁子內惟鬼托灣轉鈇處驚沙灘伏積久淤高夷船到此率停半駒先用巨纜攬開洪路方能轉進此灣在紫竹林南二十餘里各灣亦有背風敦處春冰未泮洋船即來其船頭尖如最核用以破冰如犀分水蓄於海口南岸草頭沽燕子窩築墩臺二所北岸石頭橋築墩臺一所今皆廢圯今新建墩臺更置於外想觀海者必有以禦狂瀾矣

畿輔通志卷七十八

略三十三 河渠四 永定河

永定河第六 古灤水

桑乾泉 上源泉 玉泉 三泉 金龍池 司馬泊

小蘆泉 小蒲泉 灰河 黃花洞水 鳳凰山水 神

泉堡水 青羊渠 軒澗水 臘河 七里河 沙撈河

馬跑泉 雁門關水 鄆河 泥河 尾河 新莊子

河 黃水河 白泥河 木瓜河 磨道河 清水河

里八莊河

以上二十九水乃未稱渾河以前為桑乾河所受者

渾源河 磁窯水 李峪水 凌雲白水 遠望峪水

神溪水 乳泉 唐泉 白土河 大石峪水 朗嶺

關馬跑泉

以上十一水皆渾源所受匯入桑乾者以下通稱渾河

大峪河 小峪河 紅山峪水 薛家莊河 宋家莊河

金龍山水 鎮子海 聖水泉

以上八水皆大峪河所受匯入渾河者

如渾水 和爾和河 色爾蚌河 葫蘆海 靈泉池

得勝河 八墩口水 武州川 木磨河 高山營水

雲岡堡水 石窯泉

以上十二水皆如渾水所受匯入渾河者

册田渠 黑石嘴渠 石門溝 五泉河

自此四水以上皆在山西境內所受者以下入直隸界

小莊渠 王靈池 許河 一突泉 徽泉 范家溝

虎眼泉 車廠水 濯纓泉 柳因泉 黃羊坡二水

五里河 狼河溝 汶河 麻地溝 七馬房兩溝 東

城左右溝 谷水 溫泉 二馬坊溝

以上二十水皆渾河所自受者

壺流河 莎泉 瑞泉 石家泉 唐山泉 作噴池

枕頭泉 雁雨泉 集興噴池 滋泉 石門口河 山

河 暖泉 乾澗峪河 飲馬泉 頂峪口河 小關村

河 靈泉 北口沙河 七里河 水峪口河 九宮口

河 金波泉 神仙口河 橫澗 定安河 會子河

金河 東湖 扶桑泉

以上三十水皆壺流河所受匯入渾河者

大黑溝 狼河溝 上河溝 王家灣泉 拾紅崖泉

花園溝 乾沙河 望扒梁泉 公務渠 南惠民渠 百

戶渠

以上十水皆渾河所自受者

東洋河 二道河 七七哈那河 蘇祿計河 西洋河

烏爾古河 蒙古几河 蘇爾札河 花山河 南洋

河 白登河 九龍泉 孫才溝河 西沙河 新河

新開口二泉 愛陽河 東沙河 龍池泉 水溝口河

託台水 海眼泉 虎窩泉 柳河 東河 鎮川河

塔兒泉 紅塘河 紅桃溝 清水河 毛克合溝

太子河 倫樹坪泉 袁慶兒石盤泉 驛馬園河 圪

料溝河 夾沙河 七慶兒溝 水母廟泉 大西溝

大東溝 東口西沙河 黃土梁山水 小清水河 柳

河川	朱家莊泉	黑臺溝	黨家溝乾沙河	水泉堡
泉	安家臺乾沙河	泥河	後壩口乾河	小白陽堡
乾河	松樹溝乾河	漢泉	響泉	鐵底湯
馬草溝	葛峪口乾河	深溝乾沙河	城河	葛峪
口分支乾河	碾槽溝乾沙河	李家堡泉	亭兒泉	
平坡渠	中惠民渠			
以上六十八水皆三洋河所受匯入渾河者				
八寶山水	西木泉	黑龍池	龍王堂水	木頭寺津
七旗里泉	大小礬山水	東木泉		
以上八水皆渾河所自受者				
橋河	長安嶺二乾河	籍陽泉	溪河	神仙溪
河	大水泉	劉家營泉	乾石河	灰嶺河
河	沽河	百眼泉	板橋河	西桑園乾河
乾河	黑龍河	大柳河	琉黃泉	花園泉
河	南木泉			黑山口
以上二十二水皆橋河所受匯入渾河者				
望聖山水	小清河	水峪溝		
自此三水以上皆為渾河所受者以下更名盧溝河				
沿河	險崖小溪水	三坡清水河	青龍洞	下馬嶺
山河	清水洞	分水嶺雨溝		
以上七水皆為盧溝河所受者以下始名永定河				
兩金溝故漬	稻田村舊減河	金門閣舊減河	新減	
河	長安城舊減河	求賢村舊減河	北村壩舊減河	
胡林村舊減河	馬慶河	崔營村舊減河	曹家務	

舊減河	盧莊壩舊減河	郭家務舊減河	坦坡坨舊
減河	清涼寺舊減河	張仙務舊減河	雙營壩舊減
河	半截河舊減河	馬家鋪舊減河	水窖口舊減河
小惠莊舊減河	五道口舊減河	西畔河故漬	東
畔河故漬	雅拔河故漬	小韓村乾溝	徐孟伯
河	三角淀	龍河	又光
葉淀	鳳河	涼水新河	母豬泊
淀	青光		天津溝
曹家			
以上四十一水皆永定河所受者			
通計永定河上源下委山西直隸兩境共受有名之水二			
百七十有三			
增記			
本朝光緒以前永定河下口十四次改行水道			
順治十一年高橋窪	康熙三十七年安瀾城		
康熙三十九年柳岔口	雍正四年范裏口		
乾隆十六年冰窖口	乾隆二十年賀堯營		
乾隆三十七年條河頭	乾隆三十八年響口村		
嘉慶六年母豬淀	嘉慶十七年黃花店		
道光三年汪兒淀	道光十一年王慶坨		
同治三年南柳坨	同治十一年即今道		
永定河道			
永定河即桑乾水之下流而水經注所謂濁水者也俗本舊			
書作濕水案說文濁水出雁門陰館縣東入海方道			
切至魏書作湮已誤若湮則更不得讀若雷矣即濕餘水亦			

當作瀑餘也永樂大典內水經注本皆從說文作瀑可證桑欽曰瀑水出雁門陰館縣東北過代郡桑乾縣南因其過是縣故名桑乾水永定河志云相傳每歲桑乾時河水乾涸則亦應說耳若名為永定乃康熙三十七年

聖祖所賜名蓋鑑於古無定之稱而思萬世永賴也其水共分四大

支曰桑乾河支正源也曰洋河即於延雁門等水為北支

曰壺流河即祁夷倒刺等水為南支曰潭源河並如潭武州

等水為西支此三支與中支皆源於山西而東入

畿輔惟媯河為東支及北支內清水等河乃源於直境餘若畿

流射入不足數矣然皆為桑乾河所受至石景山乃為永定

河而統觀諸書所載則明史河渠志云桑乾河自馬邑潭泉

溢出是以潭河為桑乾水部備考云盧溝河至馬邑發為潭

泉流為桑乾是又以盧溝為桑乾皆作互受通稱之語竊惟

瀑水桑乾潭河盧溝雖合而實分也其源於忻州之靜樂而

重見於朔州之馬邑者為桑乾水至潭源州受潭源川之八

水始名為潭河入直隸境至盧師臺稱盧溝河抵南北金溝

乃為永定河而水經獨以瀑水名篇是瀑水又為桑乾諸水

之綱領故欲溯永定之源必自桑乾始而溯桑乾之上源又

當自瀑水始瀑水者治水也水經鄆注曰瀑水出於累頭山

一曰治水泉發於山側沿坡歷澗東北流出山逕陰館縣故

城西又東北流左會桑乾水今考山西通志累頭山在代州

雁門廢縣西北六十里即勾注七峰之首漢志所謂中陵有

桑頭是也山形勾轉水勢注流故曰勾注瀑水之源於是焉

出而方輿紀要則以瀑水為即桑乾水發源於馬邑之洪溝

山謂洪溝山即累頭山水道提綱永定河志亦皆云洪溝山即古累頭山與代州勾注峰首之說兩地相懸而山西通志於朔州馬邑鄉洪溝山又云上有五峰下有七泉涌出名黃道泉即瀑水也一名神頭山又名瀑頭山據此則累頭山有二一在代州勾注峰一在朔州馬邑鄉不應作此模稜之見以地形求之則洪溝在桑乾之北勾注在桑乾之南原皆相去不遠蓋瀑水有三源焉其正源曰洪溝泉出故馬邑西北十里雷山東之洪溝山故名即古累頭山也自出山後色微濁故又名黃道泉西南流十餘里至馬邑城西北與桑乾泉會

桑乾泉瀑水之西源也道元曰縣西北上平洪源七輪謂之

桑乾泉即瀑水者也案桑乾即瀑水之轉以桑與同其

水潛通承太原汾陽縣北燕京山之大池池在高原之上世

謂之天池澄淨淨潭而不流山西通志燕京山在寧武縣

南二十里乃管岑山之東峰管岑在縣西北六十里直朔州

南百二十里距靜樂縣東北百四十里案一統志今靜樂縣

府雍正二年改屬忻州元和郡縣志靜樂縣天池在縣北燕京山上周

回八里魏孝文帝以金珠穿魚七頭放此池後於桑乾泉得

之猶為不信復以金樓抱羊箭射大魚久之又於桑乾河得

所射箭乃知潛通之說不虛矣山海經北山經天池之山纒

水出焉潛於其下亦即桑乾之舊名也紀要曰北人謂天為

神連故俗名神連池其水伏流不見由地中行百二十里至

故馬邑縣西北洪溝山下七泉涌出鄆注所謂洪源七輪也

七泉者曰上源泉在縣西北十里曰玉泉在縣西北曰三泉在

西北十里曰司馬泊在司馬鎮南為曰金龍池在縣西北司馬鎮南曰小蘆泉一名蘆灣亦在縣西北曰小清泉一作小浦泉在縣西北五里而總名曰洪濟泉又通稱曰黃道泉則皆從正源之名也流至新磨村而合乃東南流至馬邑故城西北左會正源洪濟泉遂合而南流過城西至城南過永濟橋東則灰河又自南來會

灰河一作恢河亦名蔚李河源水之南源也即水經注之馬邑川道元曰俗謂之磨川馬磨聲相近音譌耳今按灰河出管岑山分水嶺之北麓在寧武府西東北流至紅崖兒村伏流十五里於塔底村南復出經寧武府南又東有黃花澗水自北來注之神池縣南十三里有黃花嶺東南皆接寧武界與北流有鳳凰山水自北來注之鳳凰山水在神池縣西二十五里其水南流入灰河又北至陽方營出邊城入朔州界運城南有神泉堡水自西來注之水出寧武所西北至神泉堡北流出邊城大木口又東北有神木堡水自西北來合又東北至朔州南入灰河又東有青羊渠合軒河臘河自北來注之青羊渠在神池縣山山谷所匯流入朔州合軒河又東有石槽村東南流與臘河合臘河俗書作里發源團堡西北石槽村東南流與臘河合又東南流有洪濟山之陽南流合軒河洪濟山在朔州北七十里出洪濟山北七里河自北來注之下流運陵棗村東南合灰河俗名北河又南流有沙撈河自西北注之沙撈河在朔州東南三十里相傳脈通海眼流運棗莊東入又東南流屈而北至故馬邑城南與灤水桑乾交匯三源畢會自此以下通稱桑乾河

桑乾河乃東流運三家店北又東北流有馬跑泉自西北來注之馬跑泉出馬邑與文又東至西河底村有雁門關水自西南來注之

雁門關水發源代州西北三十里約突泉山西通志在雁門關西門外水源奮激北流出塞合山北諸水又北入桑乾河

桑乾河又東北流有郭河自西北來注之

都河山西通志在朔州東五十里東流運故馬邑縣東三十里又東入桑乾河蓋今朔州附郭隋為善陽縣自唐至元皆為鄯陽縣故即名其水為鄯河承定河志序桑乾所受水道次於雁門關水之後是信而有徵畿輔安瀾志乃載鄯河於桑乾未會灰河之前又以鄯河為即水經注之崞川水且附會其說水出善陽故曰鄯河此則失之遠矣按鄯注崞川水出崞縣故城南西流出山北運繁時縣故城東又北運劇陽縣故城西王莽之善陽也十三州志曰在陰館縣東北一百三里又東注於灤水夫古之崞縣繁時為今渾源州地劇陽為今應州地陰館為今代州及山陰縣地以輿圖核之則朔州之東為馬邑又東為山陰又東為應州又東為渾源州自朔州至渾源州二百數十里灰河之合桑乾尚在馬邑城南安瀾志乃入鄯河於馬邑以上其誤可想而猶以善陽為詞不知崞川所運之善陽乃王莽之善陽在今應州鄯河所出之善陽乃隋置之善陽在今朔州也豈得誣引

桑乾河又東北流有泥河自西北來注之承定河志自泥河村東南流入桑乾

河山西通志泥河在馬邑東又東流折而北通西施院有尾北三十里距朔州東七十里

河自西北來注之承定河志泥河自陽和堡入又東北流運安銀子村東南沙嶺之北至山陰縣西轉而北流又折而東

繞黃花岡南即水經注之黃瓜阜也又東有新莊子河自北岸注之

新莊子河即水經注武州塞水也俗本作道元曰水出故

城東南流出山暹日沒城西在縣北四十五里俗名黃昏城在黃瓜阜北

曲中又東流右注桑乾水按後魏武州縣今繁峙縣也而

新莊子河則發源於懷仁縣南七十里迄新莊子村入山

陰縣界南流繞黃花嶺麓出大子口在黃花嶺西又東南入桑

乾河按懷仁山陰繁峙原相接壤故統名曰武州塞水今日新莊子河則係源立論耳

桑乾河又東流入應州界則有黃水河自南來注之

黃水河源出朔州西南四十里之龍灣峪在雁門北有二源

合而東北流別有一源自邊內廣武驛西出邊北流會二

源出三泉口又東北流百里逕山陰縣城南又東北逕朱

家莊至應州西北八里莊入桑乾河按山西通志黃水河明萬曆後自上河西奔潰北徙迨城西北知縣劉以寺改歸南行經流三門

桑乾河又東流有白泥河自西南來注之

白泥河出山陰東南榆林峪蓋夏屋之支峰也其水東北

流至應州界內入桑乾河

桑乾河又東流逕大營村南有木瓜河自西來注之

木瓜河亦山陰縣水源出水上村逕侯家嶺東北又南入

應州界折而東流繞大營村之西南入桑乾河

桑乾河又東南流逕北賈家峯曹娘子堡有磨道河自北來

注之

磨道河出小峰口逕東而南流至北賈家峯東入桑乾河

在懷仁縣南十五里溝多回曲

桑乾河又東流逕威家寨南有街水何自北來注之

清水河懷仁縣水與平善縣清水河入黃河老河出垂哇村南流至威家

寨由北岸入桑乾河

桑乾河又東北流逕屯兒村有里八莊河自北來注之

里八莊河源出懷仁縣西北十五里雷毛口山東流逕縣

北又逕南入應州界合桑乾河

桑乾河又東流逕西安堡南又東至邊耀山西山在應州北

源源州西北趙新關北在應州東二十五里有潭源河自

南合諸水來會

潭源河亦簡稱潭河水經注所謂峪川水也道元曰水南

出峪縣故城南又西出山嶺之峪口北流逕繁峙縣故城

東又北逕巨魏亭東又北逕廟陽縣故城西又東注於滹

永定河志潭源河出潭源州東北漢土峪水道提稱又云

潭河出潭源州東北望孤山安瀾志又云潭源川發源潭

源州恆山下東北亂嶺關而山西通志則各分載之於亂

嶺關水則云在州東四十里西流至新莊西南流於潭源

河云在州西南十里出漢土峪分流繞城西北匯為大潭

又西匯神溪水迤而西北至應州龍首山又折而北入桑

乾於峪川水又云出州東北二十里流經州西南十五里

古峪縣麻家莊又望孤山在廣靈縣西六十里總觀說

不符似相離蓋水每有別源甚或逕徙變其本源如此

潭河與峪川自是兩水即知漢土峪望孤山別為兩源要

其正源則亂嶺關為近是其自亂嶺關而西流也至沙圪

復出分爲兩脈一爲支流至州東北匯爲大澤下流仍與

渾河合一爲經流至城北五里折而西北迭受七水並經

流爲八山西通志曰八水合而渾流故名渾河是也

八水者一磁窯峽水在渾源州南十里東二李峪水在

西南十里西三麥雲口水在州西南三十四遠望峪水

在州東南十里五神溪水在州西北七一名神德湖

有律呂神祠其水在州西二十里橫山嘴

西南流入渾河六乳泉水在州西二十里橫山嘴

七唐泉水在州東二十里安邊鎮白石湖流出益以

經流亂嶺關水是爲八水乃台而西流號爲渾河

渾河又西流至應州城東北有白土河自南來入之

白土河俗呼應州水分東西兩支其西南出夏屋山在

州東北三十里水經汪濼水東北在應州南四十

左合夏屋山水西北流即指此茹越山十里得大石

水馬跑泉者在應州南四十爲西支東北流其東南出

邊城下者直北流而合之又逕應州城東而北入於渾

河案山內通志大石峪水在小石峪北二里源出州東

北又西入桑乾康熙二十四年以水侵

城址乃於下社村築隄逼水北流入渾河

渾河又迤北流逕邊城山東繞其北而西至趙霸剛之北

入桑乾河

桑乾河至此互受通稱遂亦被渾河之目此下皆從

行其勢漸橫又東逕鄭家莊南折而北入大同縣界有大峪

口河合紅山峪金龍山鎮子海諸水自北岸注之

大峪河在懷仁縣南四十里源出縣西南五十里之大峪

山東流合小峪河在懷仁縣南二十五里源出縣西南二

其水多又東有紅山峪水合薛家莊河宋家莊河來會

〔光緒〕畿輔通志 卷七八

峪即牙余山支峰也在懷仁縣西南三十五里其水東流

至縣南三十里與薛家莊河合又東距縣南二十里與宋

家莊河合是爲懷仁河逕其縣南又東則有金龍山水山西通

志金龍

山在懷仁縣西南七十里山下有泉鎮子海水即水經注

通馬邑金龍池此則分流入渾河者

之南池水鎮子海在懷仁縣東南十五里高鎮子堡海周

故曰南池又東北注桑乾水及聖水泉在懷仁東南二十

以地形考之與鎮子海恰合

子西北有泉皆先後自南來入焉又東至大同縣界合

兩輒應即此

渾河

渾河又東北流逕襄城驛至新橋村南有如渾水自塞外來

挾諸閭靈泉得勝八墩諸水又合武州川水稱爲御河來會

如渾水鄭注曰出涼城旋繞縣東流合旋鴻池水北引魚

水又東南流右會羊水逕方山南又南至靈泉池又南分

爲二水一水西出南屈入北苑中一水南逕白登山西又

南逕平城縣故城東又南與武州川水會今案山西通志

如渾水源出塞外之葫蘆海由陽高關山口兩源合流入

大同縣境得勝堡一統志太僕寺右翼牧廠在張家口西

北三百十里漢疆陰縣地直大同府邊外有齊齊爾漢河

古如渾水也源出色爾蚌山在牧廠東東南平地逕和爾

和山在牧廠西會和爾和河入邊城據此則齊齊爾漢河

和爾和河當即如渾之兩源又色爾蚌山西別有色爾蚌

河在牧廠西十里亦南流與齊齊爾漢河合三河聚匯是

爲葫蘆海乃察哈爾正紅旗游牧之區實爲漢疆陰縣故

地漢書地理志雁門郡疆陰諸閭澤在東北故知葫蘆海

即漢之諸閭澤而魏之旋鴻池矣查魏書地形志恆州梁

城郡有祗鴻縣一作祗鴻在今大同縣北即水經注旋鴻

縣也以筆蹟近似而誤耳自入邊後名如渾水東南流有
 靈泉池水自左注之池在大同縣北五十里魏書太和三年六月起靈泉殿於方山十三年四月七月皆又南流由鎮羌邊牆口入大同縣界逕得勝堡
 幸靈泉池紀要得勝堡在大同府北五十里之有得勝堡東宏賜堡西紀要得勝堡在大同府北五十里之有得勝堡河即水經注之羊水自西來注之得勝堡在大同縣北八里其源自邊外察哈爾牧地而來當古武州塞之北南流而又南有八墩口水
 東轉逕得勝堡南又迤東合如渾水自左入之又南逕府城東門外出與雲橋下更名曰御河亦稱玉河又南逕沙嶺子獨覺寺至高家店合武州川
 武州川水歸注出縣西南山下二源翼導東北流合成
 一川按山西通志武州川出大同縣西二十里武州山
 西之曰羊山自溪谷中引為石渠流逕城南十五里又
 東有水磨河自左入之山西通志水磨河在府城東門外迤東南流河渠略引統志以乃懷仁之磨道河非大同之水磨河也又東至高山營
 有一水自西南來入之又東至雲岡堡東南有一水自
 北來入之折而東南則有十里河合石窯寒泉自西南
 來注之
 十里河一名廖家河發源塞外之菱角海由古雲內
 城入殺虎口流逕那河堡又逕左雲之三屯堡雲西
 堡入大同縣界合石窯寒泉山西通志石窯寒泉在大同縣西三十里石佛寺先後合流逕府城南又東入十里河又東至合河
 村入武州川
 武州川俗亦稱十里河仍東南流至大同縣東南合如
 渾水
 如渾水又東南流至高家店入渾河

謹案安瀾志於如渾水下載滄頭河南大河兔毛河覆
 查滄頭南大二河原合兔毛河而兔毛河故道係分兩
 支一東流入御河即如一西流入黃河自明以來東支
 淤塞故明史地理志但於東勝衛下注曰入黃河並無
 入御河之說可知隔絕已久永定河志已俱刪削茲特
 增志備考
 渾河又東流逕古定橋北明嘉靖時御史宋能望請疏葺又東逕于家寨又東逕册田村而册田引渠出焉又東逕西
 堰頭村而黑石嘴大渠出焉
 册田渠者乾隆八年所開引河也南岸自山西大同縣之
 册田村起東至直隸西寧縣之揭骨墘止開引渠一道長
 五十八里又於北岸自大同縣之西堰頭村黑石嘴起至
 西寧縣之辛其村止開大渠一道長四十六里又於河灘
 北作滾水壩以迎溜云
 渾河又東流逕陽高縣漢白登臺地北蟠羊山下即白羊山
 渾源又東入天鎮縣界至蘆子屯北嘴兒圍南有石門溝水
 會五泉河自左來注之
 石門溝出天鎮縣西李芳山之陽流至嘴兒圍有五泉河
 自西來會五泉河皆出天鎮縣境一出溫小堡一出定安
 至飯水阜而合故曰五泉河皆一出龍池堡一出顧家營分流縣境復入天鎮縣界至嘴兒圍合石門溝水又稍逕而
 東南入於渾河
 渾河又東流入廣靈縣界過六稜山北山在縣西又東至小
 鹽場南康石莊北而山西界盡矣計自朔州馬邑至此共行
 三百七十里

謹案澤水在山西境內西起寧武南抵雁代北通邊外東
 至廣靈兼受桑乾澤河諸水非無奔湍急溜瀉峽穿陵而
 不慮為災者則兩岸羣山足以約束之也此正即黃河自
 陝州以上率由壑谷中行故流多順軌皆因地勢使然耳
 澤河又東流入直隸宣化府西寧縣之西南界運小莊南有
 渠出焉曰小莊渠乃乾隆十年所挑引河也其南岸與青雲
 山相望又東運白家泉東西兩堡之間有王靈池口自南流
 注之
 王靈池在縣城南三十里出白家堡西即白泉所匯者也
 東流折而北入澤河
 澤河又東運桑樹堡至管笑營北有席泉可資灌溉其北岸
 曰圪塔頭村有許河合一突泉樹泉虎眼等泉西北來注之
 許河俗曰虎溝出山西天鎮縣趙家溝南流入西寧縣界
 又南運縣西北三十里有一突泉自東來注之一作吐泉
 或作一堵泉出吐泉村在縣城西北三十里吐泉
 許河案安志以一突泉為與樹泉合而入許河蓋
 舊道也今已又南運樹泉村西有樹泉自東北注之泉在
 山陰運樹泉村又南流有范家溝水左注之又南運一柳
 營至柳樹早折而西有虎眼泉左注之又東南運大豐場
 東北折而東至圪塔頭村南入澤河
 澤河又東流經曲長城北岸離灘長十數里又東運廣靈莊
 南有桑乾支津即小莊渠老口也今廢案小莊渠自西寧縣
 岸東流至張順莊折而南復入又東運指骨壘北有車厥水
 本河久經沖壞已運塞廢置矣
 灑樓泉自南來注之
 車厥水者山水所匯也由趙業莊北流經永安莊西折而

西運廟兒梁東轉而北運三泉堡南至指骨壘東有灑樓
 泉居人用資灌溉又西北入澤河案車厥水口即西州田
 灑樓泉車厥水現
 由此口入澤河
 澤河之北岸與指骨壘相望者辛其莊也有柳園泉合五里
 河西北注之
 柳園泉即西海子俗謂之龍泉在西寧城西二里大可半
 畝泉涌如珠南流繞城居民置水碓於此案昔時許河合
 十里來會故城西有許河之目今許河自圪塔頭一突泉東流
 已入桑乾不至縣西門外矣此則今昔河道之異有一水
 自黃羊坡西北而東南流來會又南至城西南隅又一水
 自黃羊坡南而南流來會乃折而東流運城南又南流東
 轉運東西目連村南至張順莊北其北岸有五里河來會
 五里河在西寧縣城東五里起五里河村東運南流
 運水泉兒村又南至東目連村東由北岸入柳園泉又東
 運辛其莊北其北岸有狼河溝來會狼河溝起西寧縣東
 東西各一溝南流而合為獨河溝與五里河相去北方城堡
 不三里又南至南梁莊東大德莊與柳園泉合又東運
 大德莊南折而南至辛其莊東南入澤河案柳園泉口即
 其上流已於平柳園
 泉現由此口入澤河
 澤河又東流運廟兒梁南小辛堡北又東北運大小白嘴東
 南折而東運周家寨南其東北則九馬坊也凡縣境以馬坊
 名者皆昔順聖川故道之所經又東流運草廠溝八角峯又
 東北轉運下上八角村南泥泉子村北又東有汶河合麻地
 溝自西北來注之
 汶河起亂溝子村西迤東而南流運井兒溝東又東南出
 八馬坊橋下至八角泉東有麻地溝自東北來會清起麻
 之南屈曲西南流運入又南流至西辛莊西入澤河
 馬坊東又西南合汶河

渾河又東流逕管笑灘村北至東三分溝村南又東逕六馬坊南至老君營北又東有西無名溝自西北來注之

西無名溝起七馬坊東北分兩股南流至七馬坊東而合

又南逕虎頭梁西繞而東南逕六馬坊東有一溝東流注

之又東南至西水地村東入渾河

渾河又東流逕東城南東城者故順聖東城也距河十里為

桑乾支津順聖川故瀆之所經有東無名溝西北來注之

東無名溝即東城左右溝也左溝分兩汜起東城東之小

莊西合而西南流逕五馬坊西又一溝自東來注之又西

南至水地村與石溝合石溝亦分兩汜起東城西之灰窯

南合而東南流逕虎頭梁左至水地村與左溝合又東南

入渾河

渾河又東流逕東水地村南辛堡北又東有谷水右注之

谷水出棘針屯西北山中東北流逕大溝棧村西折而北

逕王村莊又西北至辛堡東入渾河

渾河又東流逕魚灣兒村南此村北即順聖舊城順聖川故

渠亦近又東近朝陽堡逕而東北至大灣合村南有溫泉在

城東八里去順聖廢縣東二里自西北來注之又東北至大

渡口東南有一溝自二馬坊而南流東注之其對岸即小渡

口迤西有壺流河合廣靈蔚州諸水自西南來右注之

壺流河古祁夷水桑乾之南大支也漢書地理志代郡平

舒今廣靈縣祁夷水北至桑乾入治俗刻治是也自鄭注周禮

職方山川於并州祁夷云即祁夷水經注註遂按為據不

知祁夷與啞夷判然兩水鄭注祁夷在潞水篇即今壺流

河乃入永定河者啞夷在隨水篇即今唐河乃入大清河

者鄭注滹水即啞夷之水俗本誤作溫夷豈得沿誤此固

可兩言而決也今按壺流河宣化府志云其形似壺一名

葫蘆河則又本元和郡縣志以此河上槽狹而下槽闊有

似葫蘆因名其源有三一曰莎泉出山西廣靈縣西之莎

泉山距城三十里即望孤山之東正源也一曰瑞泉出縣

西之白羊山距城五十里一曰石家泉安福志作百家泉

石家出縣西南林管山之勒漢岩距城四十里雲中志作

下皆別源也合而東流逕石梯嶺北又東南與蔚州分界

南岸屬蔚州北岸屬廣靈又折而南逕唐山口東唐山泉

自南注之

唐山泉出蔚州之唐山口纒流蛇赴注岸有聲委曲東

北流出唐冢口入壺流河

壺流河又東流逕而南折而北復轉而西逕降家莊西又

直北流逕宜興村西至尙家壩西有作噴池西北來注之

作噴池一日作噴

出廣靈縣西十三里西山麓東流至

作噴村匯為作噴池方可十畝東入壺流河

壺流河又東流經尙家壩北又東逕羅家壩北有枕頭河

合灑雨泉自西南來注之

枕頭河在廣靈縣南三里源出羅家壩東流合灑雨泉

灑雨泉出廣靈縣西南二十里直嶺山又東入壺流河

石罅中北流至羅家壩村合枕頭河

壺流河又東北流逕登場堡北有集興噴池西南來注之

集興噴池出蔚州西南集興噴村其水頗清冬夏不竭

北流而東逕入壺流河

壺流河又東迤北逕西東崖頭村北又東有滋泉自東南來注之

滋泉在蔚州西南三十里之南馬莊一名神泉水北流而西轉入壺流河一統志元時居民爭水灌田以鐵板鑄九孔分流其板猶存而泉常涸

壺流河又北流復錯入廣靈縣界逕西麻里即西馬莊又東北

轉仍入蔚州界逕賈家堡北又東有石門口河自南來注

之蓋蔚州有乾沙河九而石門口河其一也石門口河出蔚州西南石

門峪東流逕蘇家疃又東北流逕暖泉堡東有山河合暖

泉水即水經注綾羅澤之熱水是為九乾沙河之二自西

北來注之沙河受廣靈縣北山諸水東南流入蔚州界至暖泉堡東與暖泉合即古熱水舊出綾羅村今泉已北徙非故道矣

合而東流入壺流河又北流東轉逕張家堡又東逕南留

莊李家碾至薄家莊南出橋下有乾澗峪河合飲馬泉是

為九乾沙河之三自西北來注之乾澗峪河出蔚州西北

泉又東南逕坦坡村至乾澗峪東南流會飲馬

薄家莊東南入壺流河又東流北轉逕李堡子北至張家

莊北有直峪口河為九乾沙河之四自西南來注之直峪口河

出蔚州西南直峪口東北流逕李堡子至張家莊又北入壺流

又東北流逕蔚州城西又

北流東轉至北關外有小關村河為九乾沙河之五自西

北來注之小關村河出蔚州西北小關村東南流而南岸

通蔚州城壕別有靈泉自城東南來注之靈泉出城東南

門建石橋跨其上又自城北東流逕土均莊黃家莊至仰

至北關入壺流河

家莊有北口沙河合七里河為九乾沙河之六自南來注

之北口沙河即水經注飛狐峪水也出廣昌縣黑石嶺北

流至蔚州黑石嶺口為古飛狐峽常山關在焉乃北流

逕金道村至乾河峪出北口故曰北口沙河又北逕南樊

家莊至慈店頭村北與七里河會七里河起大泉坡村

前西北流逕君子町南又西與北口沙河會又東流逕君子

乃合而西北流至仰家莊西入於壺流河

子疃北又東流北轉逕辛家莊西又東至水門頭有水峪

口河為九乾沙河之七自東南來注之水峪口河出蔚州

流逕北門子村又西北東南水峪口西北

至水門頭入壺流河又東北逕古家疃又南而東至故

代王城北有九官口河為九乾沙河之八自東南來注之

九官口河出蔚州東南九官山西北流逕麥子疃至故代

王城外而城內有金波泉自西來會蔚州志金波泉在城

東二十五里代王城內其水出金沙今無二水合流又西北入壺流河

又折而北流稍東逕

大德莊西又東北逕柳子疃至東辛店西北有神仙口河

為九乾沙河之九自西北來注之神仙口河出蔚州東北

東南流逕沙澗村至虛子澗有聖水泉注之

東辛店入壺流河以上九河皆壺流河所匯謂之乾者

冬春常涸也然每歲夏秋雨後并注交流而蔚城適當其

衝險故非捍隄樓壩不能禦也於是東流逕北逕西合營

村西北其東南有橫澗由左注之蔚州志橫澗在州東四十里

折而北

逕祁家阜小寨堡至利台堡東有定安河合會子河自東

南來注之

定安河一名太平河蔚州舊志在城東七十里源出縣

屬馬蹄山經流水溝至寧遠店與眾泉會又西南逕太

平堡北始名太平河又西稍南至北上碾頭北與會子

河合

會子河本名清水河源出三龍泉在蔚州東六十里之白樂堡北流逕高家莊又北稍西至會子里始名

會子河又西北至北碾頭西南有金河即水經注倒

刺水受小五臺山諸水自東南來會金河上承舊蔚

本由太白山東金河口流出今水道變遷移向西

二十餘里是為西金河口屈折西北流逕太平鎮常

軍堡至上碾頭又北流逕東上碾頭村西又北入定

西合會子河安河逕案宣化府志會子河流至上碾頭又過羊園

定安河又西北流逕東水泉堡南北吉家莊至故定安

壺流河又西北流逕蓮花池村有東湖自西岸引注之

東湖俗稱蓮花池即水經注青牛澗水也道元曰潭深

不測周多蓮藕按宣鎮志池在蔚州東六十里周百五

十步自池溢出東入壺流河

壺流河又西北流逕袁家阜東其東岸曰松澗堡有會子

河之故渠焉今涇廢矣又北逕營子堡東寨子頭鴛鴦站

至鴛鴦口有扶桑泉自東來注之

扶桑泉出東岸北水泉堡扶桑廟前大池中流至堡西

入壺流河

壺流河又北流入西寧縣界由紅崖兒村旦嶺兒村逕南

北馬圈至西莎莊其東岸入宣化縣界又逕蔡嶺子至小

渡口西仍入西寧縣界與渾河合計長二百五十餘里

渾河既匯壺流河水勢益悍賴兩岸夾高故雖無隄埝不至

橫行乃東流至鎮河營入宣化縣界距城西南一百三十里計自山西

天鎮縣小鹽場至此又行一百十餘里又東流逕蔡嶺子村

西東打魚灣又東南逕華楠營至上油房村口有大黑溝自

北來注之

大黑溝出宣化縣西南黑眼山下曲折東南流逕高牆堡

大黑溝汛至腰線台入渾河

渾河又東流有狼洞溝水注之又東至秦家灣有上河溝水

注之即黑龍灣泉西皆乾河也又屈而東北流三十里折而

東南流九里逕下沙嘴又東北流七里逕謝家灣又東運水

磨灣王家灣有泉自北注之又東逕捨紅崖有泉自南注之

又東逕花園溝口有乾沙河入之又東至張家灣流三十二

里折而東北逕西窯溝至望扒梁有泉自南注之又東逕傅

家灣至李家圪塔北岸入懷來縣界逕東窯溝蠻子營南復

人宣化縣界逕西眼里南又東復錯入懷來縣界逕港家莊

至上葫蘆村有乾沙河口焉河起自西北坨馬山東南流逕

運顧家坡至馬家灣北入正河又東過鷹山背長壘堡復錯入宣化縣界十

字坡南名石流三十五里上下兩山夾峙又五里至南北

孤山入保安州界計自宣化縣界首至此又行一百十八里

謹案朱國楨湧幢小品成化間有疏疏天津水至宜大者

令兵餉主事楊讚相度之以地有游沙不可挑濬水勢相

懸至二百丈又多天險人力難施遂止又明實錄嘉靖三

十三年巡按山西御史宋儀望言桑乾河在大同則北村

稍有亂石在宣府則黑龍灣石崖頗險然皆不過四五十

里水淺處亦深二三尺疏鑿為易當時撫臣侯鏡嘗駕小

舟踰黑龍灣坦行無虞又自懷來載米三十石逆上亦竟

達古定橋足便漕運且資捍衛遂上疏陳之會部議以河

遠役重執罷蓋自金龍以達盧溝千有餘里欲謀水運誠

不易言也

渾河又東南流其北岸為平坡渠口此渠分入洋河又東至二堡村

其南岸爲百戶渠口土人呼爲河又東至頭堡子其北岸爲
 惠民渠口土人呼爲中惠民渠又東至丁官堡南其北岸爲南惠民渠
 口又東至州城南高堡子村北又東南迤小堡子至汪源屯
 南其北岸爲公務渠口此五渠者保安水利也皆自渾河引
 出而三歸本河百戶渠南惠二入洋河平坡渠中由是循南
 岸入懷來縣界迤三堡子其頭堡二堡在西南則公務渠東流還入焉
 自汪源屯流又東流迤四堡子至五堡子則南惠民渠東流
 至此長八里自丁官堡流至又東流迤六堡子至七堡子則百戶
 渠東流還入焉此長十五里所謂堡子即百戶別稱猶言
 頭百戶至七百戶也又曲折東流迤雙樹子村由是北岸亦
 併入懷來縣界又東流至保家莊而東西南三洋河挾清水
 等河乃合流而來會

洋河爲桑乾之北大支分東西南三派東洋河即古于延
 水西洋河即古延鄉水南洋河即古雁門水而以漢書地
 理志考之則獨稱于延水出塞外即修水也山海經亦云
 梁渠之山修水出焉是以東洋河爲正源故其名獨顯也
 水經注曰于延水出塞外柔元鎮西俗刻柔作子長川城
 南小山故亦名長川東南流迤且如縣故城南按口北三
 屬志張家口山川有頭道河源出山西豐川衛包家營東
 流至北槽碾溝與二道河合二道河出張家口西北城外
 東流過石嘴子合頭道河又東與蘇祿計河合東南流入
 柴溝堡口即東洋河也又有蘇祿計河出雲頭壩山內北
 流迤小西溝至胡神廟折而南迤納令溝與東洋河水合
 流入柴溝堡口據此則頭道河爲正源二道河與蘇祿計

河皆爲別源安瀾志以蘇祿計河爲正源頭道二道爲別
 源似屬未確今據歸注以三屬志證之于延水出塞外柔
 元鎮西考資治通鑑注魏世祖破蠕蠕列置降人于漠南
 分六鎮曰武川撫冥懷朔懷荒柔元禦夷杜佑曰六鎮並
 在馬邑雲中單于府界南齊文帝時魏孝文帝如懷朔已
 未如武川辛巳如撫冥甲子如柔元此六鎮自西徂東之
 次第三屬志柔元鎮在于延水東于延水出柔元西長川
 城南迤漢代郡且如故城南則柔元在漢且如縣西北塞
 外其故城在水旁明矣一統志且如故城在察哈爾正黃
 旗東南魏書太祖紀神瑞二年幸沮如城即此應邵曰當
 城西北四十里有且如城按班志幽州代郡官城縣其地
 爲今宣化府屬之蔚州而且如故城則在今大同府屬天
 鎮縣之北夫且如故城已在天鎮縣北而柔元復在且如
 西北長川更在柔元之西以地形核之恰當豐鎮屬北境
 而頭道河乃源於此而東南流徵之屬注胥皆應合况三
 屬志又明言頭道河出豐川衛爲東洋河而蘇祿計河來
 合又明言蘇祿計河迤納令溝與東洋河合是頭道河爲
 正源無疑若蘇祿計河則源於雲頭壩爲張理屬之所轄
 乃北魏禦夷鎮地豈是柔元且西南流豈是東南故以蘇
 祿計河爲東洋河之東源則可若迤從此起而以爲正源
 則與歸注相悖矣顧人猶不能無疑謂舊志所載柔元且
 如諸古蹟皆在張理屬境內似與山西無涉則豐利且如
 諸城原在今西翼正黃旗四旗界內向爲張理屬同知所
 轄自雍正十二年以正紅等三旗正黃半旗分隸山西大

朔通判管理兩洋河遂源於山西矣因諸書所記互有辨難故為剖晰而討論之

頭道河在北二道河在南各長入九十里兩源既合土人遂呼為各河即合字讀如各者也案唐韻合字有古音切誼傳注合韻曰糾亦正音各一音訓合集也史記賈安瀾志斥為俗讀音誼殊過東南流有七七哈那河自東

北來會又東南逕海喀喇山又東南入直隸張理廳界逕黃土梁至茶木梁其北岸曰烏里雅蘇台是為納合溝自

合河口至此三十里蘇祿計河自東北來會其源出雲頭

場山中始而北流轉而西折而南逕小西溝葛雲密又西

南逕胡神廟至大海蘭素太又西南逕烏里雅蘇台至上

下納合溝西與頭道二道兩河合於是東南流左望烏拉

哈達右望洞兒上各相去十餘里又東南逕寶滿溝又迤

而西南逕甲兒石河西又南由東洋河口入邊過萬丈崖

是為懷安縣北界計自納合溝至此五十五里始名東洋

河又東南至北辛莊抵柴溝堡計自入口至此又三十里

乃與西洋河合案畿輔善志謂東洋河迤柴溝堡西北處非南洋河也又一統志謂東洋河至柴溝堡東五里合南洋河復將西洋河遺漏未載今俱補正西洋河即水經注延鄉水也其上游曰兆哈河亦曰昭哈

河源出昭哈嶺之麓在正黃旗察哈爾東南六十里山西

豐鎮廳北界延陵故城在焉南流會烏爾古河又南會蒙

古几河蒙古几河在兆哈河源東南四十里源出平地東流來會又南會蘇爾札河一作蘇爾札河自東北而又迤南而東流由天鎮縣新平堡流

入西洋河口始名西洋河其東岸曰鎮口臺是為直隸懷

安縣西北界又東南逕西河台其西南即三道境有一水

自天鎮縣東流而來會蓋西洋河之南源也又東南逕華

山東北又東流逕金家莊渡口堡大河台舖至抄家屯又

東有花山乾河西南來注之河起花山北麓諸水所匯又有花山泉出花山池冬夏不

涸有靈潭之目亦流入焉共長又東流至柴溝堡西北與

百餘里東北流合於西洋河

東洋河合計西洋河自入邊至此凡行一百一十里於是

東西洋河合流而東逕黃鑿莊南十餘里至會河堡與南

洋河合

南洋河即水經注雁門水出山西豐鎮廳界雁門山在陽

高縣西北塞外東南流自車石溝口入邊逕陽高縣之守

口堡俗名十里河透移繞城而東迤南至蕭家屯有白登

河自西來會白登河發源大同縣河兒頭村東流逕陽高縣南距城二十里又東至蕭家屯入南洋河

又東逕天鎮縣之鎮門堡瓦窯堡至永嘉堡南自河頭至

此二百餘里又東入直隸南洋河口是為懷安縣西界又

東歷兩山間逕李信屯為宣大兩鎮交錯地乃迤而東北

流循花山之陽逕黃榆溝北西灣堡南張家場北柳洞兒

南又東北逕水澗屯更名石嘴河至南河台舖之東出山

又東北逕李家寨西至會河口與東西洋河合案安瀾志

至水澗屯接云迤柴溝堡南有水溝口河合陽門水託台

水海眼泉柳河水塔兒泉紅塘河紅桃溝諸水入之又東

與東西二洋河合今查水溝口河乃於松來縣左衛東北

七家寨村入燕尾河在三洋河合流之後非南洋河之所

獨受此必誤計南洋河自入口至此凡行山中百里出山

傳或係誤記謹案水道提綱以東洋河為兆哈河復將西

又行二十里南二洋河合而為一云西洋河即南洋河皆

屬疏忽貽誤後

人增辨存證

三洋河匯為一潰遂通簡稱曰洋河又肖其形曰燕尾河

以東西南三河相合如燕尾也於是東流逕袁家寨北老

龍灣南又東入萬全縣界逕水毫窪又東有九龍泉自北岸注之

九龍泉即温涼泉亦曰暖泉出懷安縣北沙城堡東南流入萬全縣界合洋河

洋河又東逕興寧嶺北有孫才溝河自北岸入之

孫才溝河出萬全縣西北塞外張理廳之白沙厓初名

棒林溝南流十六里入萬全縣鎮河台口又東南流逕

洗馬林西南十里許又東南逕醋柳坪寨兒嶺柳溝寨

流二十里入洋河

洋河又東流逕南忻屯即宣平縣故址也其北岸與暗莊

屯相望又東有西沙河自北岸注之

西沙河亦出西北塞外張理廳之白沙厓西南流五里

名青楊溝又西南流十八里逕大柳林紅崖溝入萬全

縣東孤山台口又東南逕馬頭山西至榆林溝又逕洗

馬林西繞寨兒嶺東北又東南逕富農寨至陽門堡入

洋河案安瀾志以西沙河為與東沙河合流入洋河而

今則實各分流別詳在後與安瀾志所述迥異特

備核

洋河又東流逕陽門堡南即陽門故縣也金史陽門鎮屬

遼金宏州今又東逕第三屯楊家寨北又東至新河口有

新河自北岸注之

新河舊出萬全縣西北塞外張理廳之石古寺其流已

斷今更出塞北十六里山下石燕子有小泉流為鹿尾

溝又南流逕張家灣哈不氣兒入萬全縣之鎮水臺口

由行山路岡至廟兒灣東南流逕新河口堡西承豐堡

又東南逕梁朋莊西又逕李虎莊西至龍池堡東南有

新開口二泉自北岸注之新開口二泉清水泉正南泉

二里之虞臺嶺南流入萬全縣之水溝台口折而東與

正南泉合其水出小尖山東流合清水泉又南伏入沙

中至縣西南三十里之新開口堡二泉復出正南泉在

堡南四十步清水泉在堡南六十步復合流而南逕龍

池堡東又又東南流至第十屯北入洋河

洋河又東流逕第九屯北至第六屯北有愛陽河自北岸

注之

愛陽河或稱蔡洋河出萬全縣西北塞外張理廳之野

狐嶺南流左逕由黃花坪口入萬全縣界逕牛腰溝又

東南逕艾和溝又直南流逕黃家堡過馬鞍山東距縣

西關六里許又南循鶴山西逕小屯逕家灣至第六屯

北入洋河案愛陽河今已無水惟乾沙彌野而夏秋漲

發則橫流為患因其無源故亦難資灌漑

洋河又東流逕第四屯北至太師莊西南安瀾志作又東

流南折有東沙河自北岸注之

東沙河其源大來泉也亦出張理廳之野狐嶺宣瀾圖

嶺在膳房堡南流為野馬川宛轉山谷間又東南入萬

全縣黑山台口逕腰兒溝東至膳房堡西又屈曲南流

逕黃土灣巨德堡東又南有龍池泉自西岸注之泉出

縣北五里之龍池南又南流逕萬全縣東關至李店莊

又逕上田莊下田莊其西岸與鶴山相望又南逕宣平

堡西逕兩東南逕暖店堡東李青莊東馬連堡東至太

師莊東入洋河案萬全縣境諸沙河率皆分槽以洩東

河愛陽河東沙河皆無根水也夏秋雨盛則溢冬春則

枯而東沙河較西沙河為患尤甚安瀾志以為東西合

流實則一逕城東由馬連堡東入洋河一逕洗馬林

西由陽門堡西入洋河相去約三十里今從河渠略

洋河又東南流復入懷安縣界至七家寨北有水溝口河自西南來會

水溝口河即水經注神泉也出山西天鎮縣西南平地東流逕榆林口謂之榆林川自新平堡入邊又東北流至懷安縣西南馬水溝入直隸界仍東北流逕南高厓堡臺家坪董家溝又東北逕席麻溝入水溝山中蟠回而行至馬家寨東流出山是為水溝口有託台谷水合海眼泉右注之

託台谷水鄭注云上承神泉於葦壁北東逕陽門山南託台谷今案託台谷即水溝口山支麓距懷安縣城南十五里兩山巍峙百丈夾若溝渠泉發谷中其旁臨水有託台亭即與神泉會處因兩泉相匯故水經注謂之比連泉也其西岸復有海眼泉出水溝口山陽東流北轉同入於水溝口河

案寰宇記引隋書云神泉經北連山陽東流北轉同入於水溝口河 羊門泉水一名託台水乃為比連泉以羊門泉混託台與神泉為一皆非

水溝口河又東北流有虎窩泉自西來會

虎窩山在懷安縣西南三十里山有二洞者出泉冬時暖氣如蒸盛夏則疑結或冰入秋漸消迤向東北流入水溝口河又東北流逕蓮花石村楊家屯又直北逕三旗屯至城西隅分為東西二支西支繞城西北兩面至城西有柳河合

東河自西來注之

宣化府志柳河在懷安縣城西七里東流入洋河又有東河距左衛城一里源出柳河與洋河合可資灌溉案此言與洋河合乃究其歸極而言其實先入水溝口河然後併入洋河也自此遂通稱為柳河又有鎮川河自西來會

鎮川河即天河也因源於天鎮縣故或曰天河或號鎮川皆從縣名耳一統志出天鎮縣南一里流至城

北轉而東又三十里至枳兒嶺之陽入直隸懷安縣界逕王虎屯羊房峯頭撮于鋪流三十里至城西北入水溝口河

水溝口河又東流至城北東支來會此東支乃自城南繞城東而北流逕龍王堂抵城東北與西支會遂合而東北流逕第九屯七里鋪大莊窪磨磨泥灣鋪至舊懷安堡北有塔兒泉南來注之

塔兒泉出懷安縣西南十五里之塔兒村有一古塔泉出其下東北流逕董家灣至舊懷安鎮南轉而東入水溝口河 又東流逕上王莊牛家寨太平莊三十里鋪至夏家屯又東迤而北轉逕喬子溝鋪至紅塘山東南麓有山水左注之是為紅塘河

紅塘河出故萬全左衛南十里紅塘山其水下注匯入水溝口河 又東北逕中果園下果園又北稍東出瓦窯香鋪兩山間衝區也又北逕香水山東左衛城東更名曰東河有紅桃溝水自南注之

紅桃溝水無考諸書皆未確指出處安則志疑 又東北即東草溝懷安縣志東草溝在縣西南存參 又東北逕劉家堡又東北入洋河

洋河自受鎮川水溝諸河槽岸愈展至是闊四五里仍東南流逕沙河楊鋪北又東逕太平寨北入宣化縣界逕清水河鋪西南自三洋河口至此百餘里則有清水河自北來注之

清水河即水經注齊川水也出萬全縣東北張家口外

一百四十五里雙盤道嶺此嶺為張獨二廳分界處

全縣志以清水河為出鴛鴦湖考鴛鴦湖即鴛鴦湖一名鴛鴦泊前明謂之集鴛鴦子今蒙古語稱為鴛鴦立

名鴛鴦乃哈柳台河喀喇喇身蘇等水所匯而西流入河

確而非洋河之所得受三廳志云其源出雙盤道嶺最為

確而可據安則志其水西南流逕御子溝東南有毛克

饒輔與圖皆從之

令溝水自北岸注之又西南流逕白旗窩鋪太平莊折

兩南逕東溝門至頭道營有太子河自東來注之

太子河出張家口東北百四十里大白陽口外太子

城西一名台二里許見三廳志案遼史本紀道宗清

許相近城蓋以山名口北志相西南流逕三道營因

亦名三道河又西南流至二道營有榆樹坪泉自東

注之榆樹坪泉出張家口東北百二十里之榆樹坪

又西南流至青菜溝門北入清水河長二十五里

分爲兩流合而南入張家口

清水河又西流繞駝鞍山之陰在常峪口逕中山溝

南有石寨泉自東北注之泉出張理廳之石寨村南流

日家慶兒石寨泉又西南流逕紅旗營至中

工兒董家窩鋪高家營曲循石人山麓至烏蘭哈達南

大東溝出焉又西有驛馬圖河自北注之

驛馬圖河一作伊瑪圖河出塞外喇嘛廟南爲張多

二廳接界處西南流入張理廳界逕三岔口轉而東

南流逕兩間房又南逕驛馬圖西河名以此又南有

圪料溝河自東北來注之圪料溝河一作格料溝出

之西山下西南流逕圪料溝村東又南流而西逕逕

東牛溝韓慶廟又南逕上下拜察屯東更名拜察河

轉而西南逕石嘴于上下四杆旗至陀羅廟東北

音之溝耳有夾沙河合七處兒溝自西北注之

張家口正北塞外夾沙壩之山下東南流逕五十家

子屯東麻地營子屯東折而南逕察漢拖落梅嶺西

有七處兒溝受察漢拖落梅嶺水西流來會又南逕

上下四杆旗西又逕而東南逕陀羅廟北入驛馬圖

河長四又南流逕烏拉哈達西轉而西南至南天門

東南入清水河長一百一里

清水河又南流逕先農壇西店子至水母廟北廟中有

流泉注焉又南流逕孤石西是爲正溝又屈曲東南流

其西岸有大西溝來注之大西溝出張家口西北塞外

水南流逕土井子又逕而東南逕河神廟西又東南逕

大境門北至護國臺之南其南岸即西高山也折而東

逕大龍門小龍門之北又東出護國臺城嶺又東南逕大小

龍門東北其東岸有大東溝來注之大東溝出張家口

河之支流也清水上游受太子河水流至烏拉哈達屯

南分爲大東溝故亦被以太子河名西南流逕大水溝

屯折而西經寧靜臺北至東境臺北其南岸即東高山

也又西南至孤石兒東南又前入清水河長二十五里

三溝合而南流入萬全縣東北張家口逕東西兩高山

之間南抵水泉山麓上堡下堡至北口有東口西沙

河合黃土梁山水自西北來注之東口西沙河出萬全

北山之水東南流逕紅崖山西高山右又南逕東堡上

堡西下堡北至夾土嶺西黃土梁山水自西來會黃土

梁山水出萬全縣正東黃土梁東流逕翠屏山南又東

逕東水營堡其南岸曰陽兒山距縣東南二十五里即

雲泉山也又東逕下堡北至夾土嶺西與又南出普渡

橋下逕前屯西至高家屯東其東岸與宣化縣分河又

南逕沈家莊東至寶蓮堡南入懷安縣界其東岸與宣

化縣分河又南逕小店堡腰站堡至清水河堡西其西

岸亦宣化界也又南入洋長一百九十五里

洋河又東流逕清水河銷南又逕而東南逕屈家莊抵沙

嶺堡跨南北兩岸嶺在河北又東流逕膠泥灣河形至此

一曲轉而東南逕水灣臺又東逕兩戶莊至黑臺橋西宣

化縣之城西南也有柳河川合數小水自北來注之

柳河川其上游曰小清水河別乎雙盤道嶺之清水河故稱小焉有東西二源西源出張家口下堡東北十里

水泉山東流入龍門縣西界逕柳台溝南又東逕羊房堡青邊口轉而東北又折而南逕西空臺東又迤而西

南至常峪口堡西凡流六十餘里與東源會東源出龍門縣直北塞外張理廳之韭菜坪北樺林屯南西南流

逕四台嘴熱草溝松樹溝駝鞍山至龍門縣西界常峪口北折而西凡流四十餘里與西源會兩源合而東南

流伏入沙中更名乾沙河至東南空心寺後潛源復出始名柳河川折而西南入宣化縣界逕范家莊項家營

雙廟堡南灣里至望河灣其西岸即東望山也又屈曲西南流逕路家房四方台南轉而東南復折西西繞北

山寺逕宣化城北又西南逕明開平王常遇春墓北案

史州傳常遇春拔開平還有一泉自北來注之泉出城

途次柳河川寨族卒即此西北東

南流逕朱家莊入柳河川又流抵北壩下至城西又南入洋河長五

十餘里案明史河渠志正統十三年鑿宣府城隍引北

城北繞而西至城南入洋河與明志合

洋河又東流出黑臺橋下有黑臺溝乾沙河自西南來而東北流注之

橋東入洋河長五十里

洋河又東南流過頭臺逕宣化城南出普濟橋下又東南至泥河村西南泥河自東北來注之

泥河上游為龍門溝即水經注黑城川水也在張家口外一百五十里與獨石口交界西南流出山谷間入龍

門縣界河常枯涸南逕後壩口有乾河來合又南逕少白陽堡亦有乾河來合皆在龍門關西又南入宣化縣

東北界至張家莊南有松樹溝會合諸泉東北來注之松樹溝本乾河也出赤城縣之松樹堡西南流出口

由獨石廳界入龍門縣西北小白陽口逕鎮衙臺下又西南至趙川堡西南

趙川堡在龍門縣西五十里而西入宣化縣界逕白廟堡北有四泉來注之

四泉曰漢泉在趙川堡西南二里半街半湯莫測深淵

半畝許一日響泉在漢泉東南水甚清冽夜聽有聲

此兩泉皆自趙川堡南流末會又有溫泉一統志名

鐵底湯在趙川堡東南八里冬夏常溢熱氣氤氳又

有甘泉在白廟東亦名枯水池自受四泉始常流而

不竭又西南至張家莊南入泥河一名湯泉即鐵底

湯其甘泉即枯水池而安調志皆重出分為二水非是

東西深溝在宣化城東二十里山深溝又西南出普渡
堡曲折南流而合至大堡子西入泥河又西南出普渡
橋下逕左家營南有城河自北來入之東北十八里西
南流折而南直孤又西南流逕大幔嶺東南至趙家營
山又南入泥河又西南流逕大幔嶺東南至趙家營
南則有葛峪口分支乾河自北來入之葛峪分支乾河
口之乾河源同而流異自龍門縣東北山下至固子溝
始有水南流逕上葛峪堡東供民汲飲又南流數里即
過至宣化縣之范家莊南又流為東泡沙西泡沙又南
逕小幔子至趙家營入泥河其西又分支上流已
斷下流逕廟山又南至城關下復無河形此等沙河皆
斷續不常盈涸無定水道通於積年輒變性就見在者
記又西南逕泥河堡東逕南入洋河長一百二十里

洋河又東南流逕前所堡東半坡街西抵迎風塔下又東
南歷逕湛家莊鴉子梁響水鋪磁坡窯等處繞黃羊山之
南至燕然山足又東南流逕上花園西南又東至金龍口
有碾槽溝乾沙河自北來注之

碾槽溝乾沙河出龍門縣小白陽堡東翠屏山之龍潭
舊志云在趙川堡東北三十里潭水涌出南流一里即
淤而其西大白陽堡復有泉南流而東轉至碾槽口號
為羊溝水亦出堡而流龍門縣志龍門泉水頗多不下
或里許或百數十步即此外尚有泉一自小白陽堡
伏入地中不能悉記此外尚有泉一自小白陽堡

之西流至宣化縣東李家堡一自西南周家窯起亦流
至李家堡而合一自大白陽堡之東流入宣化縣之張
家窯西南逕下花園同歸金龍口入洋河

洋河又東南流逕巡邏鋪南抵雞鳴山下元史脫脫傳從
上都還至雞鳴山之渾河即此舊亦稱鳴雞山在張家堡
而與蔚州之磨笄山亦名鳴雞山者則迥別矣水經注代
山而自發其地自應在代為今蔚州史記注云在漢漢地
原又為今保安州地道元引地理志則稱廣海引魏土地

記則稱下洛又稱民立神屋於馬頭山側考漢之廣寧縣
為今宣化縣而魏晉之廣寧郡則今保安州即漢魏之涿
鹿下洛二縣亦今保安州地也疆界分何得牽混安瀾
志顧云鳴雞磨笄馬頭止是一山乃注於此宣化之鳴雞
山下不知蔚州之馬頭磨笄原是一山而宣化之鳴雞則
別是一山且蔚州磨笄可稱為鳴雞而宣化之鳴雞則
稱作磨笄此在道元時同已有異據魏書帝紀云葬昭
太后於鳴雞山列傳又云葬於廣寧磨笄山俗謂之鳴雞
山讀者每惑為歧說未悟其正同也據北魏之廣寧乃今
之保安州其磨笄山在今蔚州東南與保安州相接壤
此即魏土地記所謂代城東南馬頭山也夫豈漢廣寧縣
為今宣化縣之比哉蓋馬磨笄皆同母音磨笄同音而
所以展轉訛傳耳其循山而南五里為雞鳴驛又南稍東
逕棘針屯至亭兒上村有亭兒泉自東來注之又東南逕

西水泉屯又直南逕單家堡西逕南入保安州界逕
下太府東有平坡渠自西南來注之平坡渠灌田渠也自
桑乾水東北流逕馬軍莊曹家堡至又南流稍東逕西入
紅廟堡南又東入洋河長三十五里此亦灌田渠也自頭
里屯西有中惠民渠自西南來注之堡受桑乾水東北流
逕保安州城北又東北至周官堡十五里又東南流逕沙
又曲折東流十里入洋河長二十五里

窩村西繞而南與新興堡相望迤而東南入懷來縣界逕
雙樹子北至保家莊東北入渾河自清水河口至此又行
百餘里
渾河於是會集雲中諸水助其狂瀾乃挾而東流逕夾河村
北其北岸日沙窩村保安州之錯壤也有入寶山水自北來
注之

八寶山水宜府鎮志出宣化縣城東六十里之八寶山距
懷來縣西北七十里東南流逕新保安東蘇字營西又東
南入渾河

渾河又循窩棚山陽東流而南轉逕沙城堡之東南有西水
泉自北來注之

西水泉即沙城泉也出沙城堡之老龍潭貫堡而南流十餘里至西水泉西入渾河

渾河又東南流逕老君山東煖泉村東至好家營北有礬山水自西南來注之案安瀾志云東流逕礬山北礬山水自西

東南六十里明置礬山堡於此桑乾河向在堡東相去三十餘里豈能流逕其北當是誤記若謂竟指山言則九遠不相及

礬山水出懷來縣西南七十里之礬山與廣昌縣之礬石

其源名黑龍池在礬山堡西七里流至堡西北有龍王塘

水在礬山堡西南三里水頭寺津在礬山堡西南四里七旗里泉在礬山堡西南

十里皆曲折北流以次來會又有大小礬山之水自西南

來會西礬山在礬山堡西南六十里若保安州治東南三十里亦有小礬山則境界俱別矣以山色白如乃曲折東

流逕古城堡南下水磨南至頭堡子南轉而東北流逕二堡子蔣家營杏樹窪至黑家寨西北又轉而西北流逕桑

園堡黃家營又東北流逕李官營至好家營南張官營北

又折而北入渾河自黑龍池至此行三十里

渾河又南流逕礬山西麓懷來縣志礬山在河東距縣四十

里後建普濟寺於遂亦名礬山河西距礬山堡二十五里

河志云礬山與大礬山相接其地交保安懷來之間非延慶

州西南之礬山也此數語無一是處今查礬山在礬山堡

東三十五里渾河之西若保安州之小礬山則更在堡之西北

十里乃在渾河之西若保安州之小礬山則更在堡之西北

境外相去皆逾半日程又隔渾河而謂能與礬山相接乎且

地與保安州並無錯壤何得交界至於礬山非礬山固也

但以方位言之延慶城東四十里為永安城永安城北十二

里為礬山是礬陽山在延慶州東北又何得謂又東逕河

之西南積行水金鑑亦載其說而不察故附辨之又東逕河

神廟北有東水泉合石泉自北岸注之

東水泉與石泉總名石河皆源於砲兒山山在土木驛北

縣城三十五里東水泉出山之東南流逕甘家垵闕表莊青山莊

太平堡至奚家堡又南與石泉會石泉出山之西亦南流

逕贊家營北溝村砲兒上村二台子至妙家莊西又南與

東水泉會乃合而南流為石河至禪家寨西南入渾河長

七十里案永定河志以東水泉序次相連而礬山水次

礬山水為自西來注實其所今據河渠略東水泉在

北岸入而礬山水則由南岸入其水口在二泉之間驗之

地與方

位始合

渾河又東南流逕新保安城南即所謂雷家站也而雷或言

即礬之謠往者夏秋漲發直注城壕沖門溢衝泛濫為害明

時築障水壩八十丈防之又東南至小營西有礬河挾取水

自東北來會

礬河為桑乾之東支即水經注清夷水亦謂之滄河者也

自唐貞觀中改置礬州今懷來縣長安中更置礬川郡今懷來縣

名為礬河然垂拱中因猶置清夷軍於此則仍從古名也

遼志可汗州會同元年改礬州為有礬泉在城中明志延

慶州東北有礬川俗名清水河皆指此其實清夷與礬河

原自兩水礬河乃潘泉也魏土地記潘城西北三里有懸

山上有虞舜廟其泉縱廣十數步東出城注協陽水雨盛

則通注陽旱則不流蓋因潘城有懸山相傳為舜所都故

立舜廟於山上而因就山下之潘泉附會為礬水唐沿其

誤遂置礬州由是凡境內之水悉以礬川統目之而立為

郡此清夷水所以通名為礬河也要其本真固不可沒耳

惟礬傳已久改則驚俗今故亦稱礬河其源出延慶州

媽河案安瀾志媽河至懷來縣城東北隅逕通濟橋下又西有板橋河水入之今查板橋河實於常里管西入媽河其合口在州城西南十餘里又西至懷來邊界尚有二十餘里更何由得至懷來縣城西耶 媽河之南岸曰西桑園屯亦有乾河來合

西桑園屯乾河出與寶莊北西流至下屯堡南有小潭源出小潭沱村以其東別有大潭沱故稱小馬西北流逕寶莊營至 乾河自東南來會

下屯堡南合 又西北流有泉自王新莊來入之即百眼泉所分流也又西逕紅家堡南至桑園屯南入媽河

媽河又西流逕張老營南有黑龍河自西北來注之

黑龍河出延慶州西北三十里之佛峪山其東脈絡纏繞與大翻山相接大翻山在州北二十五里 即水經注大翻山水也

明一統志佛峪山下有溫泉浴之愈疾亦即魏土地記所謂溫湯療病也南流六里至郭家寨分兩支一東南

流六里許至張仙營而止一西南流東望上下板橋相隔八里又南至張老營西其西岸為黑龍廟由此入媽河蓋亦即水經注之馬蘭溪水也一統志馬蘭溪在延慶州西是已

媽河又西南流逕紙房屯北出七里橋下自延慶州城西至此又行四十里乃屈曲入懷來縣界至解家莊北有大柳河自南注之

大柳河出懷來縣東南二十里之養鶴池北流逕太平莊至解家莊今名井 入媽河

媽河又西南流逕石柱兒北席家莊南火燒營北自泰山廟東有硫黃泉自北來注之

硫黃泉溫泉也三里屯東五里有一山上有泰山廟泉

出其下東南流至懷來縣城東門外高坡下入媽河

媽河又西南流逕懷來縣城東南出通濟橋下又西稍南有花園泉自南來注之

花園泉亦曰鏡泉即水經注桓公泉也鄭注清夷水又西南得桓公泉源出沮陽縣東而西北流入清夷水今

此泉出懷來縣東南十三里西花園村北流逕小甘莊又西逕迤焦家莊又北入媽河方向俱合

媽河又西流而南逕迤後達子營南又西有黑山口乾河自西北來合

黑山河出懷來縣西北八里黑山口西南其泉出流三里即伏入地又三里復涌出東南流逕老君莊西又自

城西而南稍東入媽河此泉伏見不常故稱乾河案黑南有良山即孤山亦出泉又城北十五里有螺山亦出泉皆南流不數里即竭與黑山河相類附志之

媽河又西南流逕段家莊北有南水泉自南來注之

南水泉出懷來縣南十五里南水泉村西北流逕南新堡小古城又逕前達子營東又北至段家莊東而繞其北入媽河

媽河又西南流逕水泉岡北又逕三營南五營南至小管西入潭河自解家莊至此又行懷來縣界三十餘里

謹案 畿輔輿圖懷來縣志安瀾志續行水金鑑皆以媽河為流至猪窩圈入桑乾河今查媽河現行之道只

於小管村南入媽河不至猪窩圈也又懷來縣志以媽河為入洋河亦非又宣化府志於懷來山川媽河條下

乃援桑乾名稱河為證亦屬誤引無涉

渾河又折南流繞望聖山東至豬窩源東俗名豬窩源有望聖山水自西來注之

望聖山水出望聖山北麓東流北迤迤豬窩源南又東入

渾河

渾河又屈曲西南流迤十營寨西北折而南迤豬窩堡東其東岸曰台河口山險湍急合河鎮在焉今廢

謹案明史地理志保安州桑乾河在西南東有媽川來入謂之合河口方輿紀要亦云媽川合桑乾河於合河口懷來縣志作和合口云明永樂間改名其說不經而今媽河實於北小營已合渾河不至台河口也此則古今水道之不同矣

渾河轉而東南流迤水關堡北一日水門兩山夾峙兩岸皆有敵樓又轉而南迤後羊坡村北有小清河自西南來注之

小清河出懷來縣西南界之亂山中東北流迤窩兒嶺南

繞山而東迤舊莊窩西北又東入渾河

渾河又東南流出兩嶺間東曰磨石嶺西曰桑樹嶺亦重險

也又左轉至石羊溝口曲而南復折而東迤磨盤嶺其南岸

有水峪溝口匯諸山水自西南來注之又東稍南迤安家灘

又折而西南曲穿四十五嶺而南入宛平縣界迤盧師臺下

案盧師乃隋末神僧能馴二龍更名曰盧溝河迤盧師臺而

子臺其遺蹟唐書作盧思臺名非僅取義於水黑曰盧也其曰溝自保安州南北孤山至

者以自此入山不通舟楫如溝渠耳此又行一百二十里

謹案舊唐書韋挺傳貞觀十九年將有事於遼東擇人運

糧挺至幽州漕渠壅塞遂下米臺創新貯書云自桑乾水

抵盧思臺行八百里渠壅不可通蓋挺欲通漕至盧溝橋遂於宜大以出而盧溝以上山谿逼仄不可通舟故止下米於盧思臺側也

盧溝河於是屈曲行山谷間迤南而東流迤小幽州東北折而南又東抵石港口又東迤南轉出沿河口迤沿河堡其西北有沿河出西北山中東南流注之又東迤信陽山俗呼爲向陽口又轉而南流東望百家臺西望林台子又東南迤旄杆山至墩台山皆河西地也宛轉至險崖東與豬窩山對又折而南迤楊樹底下抵桑峪東又東南迤傳家山北繞其麓而東又南流迤水碾口東有小溪水自險崖而來東流注之又南迤青白口東傳家臺西則有清水河自西南來注之

清水河出涿州所屬三坡境內蓋山泉也東北流入宛平縣界迤杜家莊東上下清水村東高窩鋪西迤西齋堂至

東齋堂其南平羅營在焉有青龍潭自西北來會青龍潭

兼受西北天津諸山水貫青龍泗村中而東南流數里入清水河折而東迤靈水村南東

西漫林村北與桑峪相望又東迤軍上軍下村南又東至

青白口北入盧溝河

盧溝河又東南流迤太子木南稍東迤北岸芹峪迤下馬嶺

又東迤南迤黃牛山東麓與東岸之菩薩崖夾河而下地名

羣魚口其北有山河自下馬嶺而東流注之又東北轉繞兩

山之雁翅迤南河盡東又屈曲東南出南北坡間抵老邊嶺

北麓爲兩山所束東至安各莊南又東阻兩梁山有高梁河

故瀆東北出焉舊有辰陵塢今湮沒矣案劉琦碑以高平二

河迤辰陵塢同車箱渠依北岸立水門魏書地形志有辰陵塢即車箱渠也水經注高梁水首受瀆水于辰陵塢水北

自宋山上有燕刺王且陵故以名。後建正光二年裴延儔
判幽州。宋庚陵諸遺蹟去三十里。表未修。後晉道知自六朝
以來此過已折而南。逕梁山。東又東。逕南過小嶺。背又轉而
西南。復折而東南。逕清水溝村。有清水洞。自西南來注之。

清水洞山泉也。出宛平縣西百里大寒嶺。東南出谷中。屈
曲北流。折而東。逕千軍臺。北莊窩。北又東北。逕板橋村。窄
石臺。北又東北。逕東西桃園。至桃園倉。北其南。即王平口
也。又東至清水溝村。南入盧溝河。

盧溝河又東南流。逕王平村。北繞黑崖根之南。抵色樹墳。又
屈曲東南流。逕石空眼。非園村。橋兒澗。又東。逕北貫鳳頭山。
而東。又南出牛角嶺。又東南。逕冷各莊。南水峪村。北又東。逕
棗林村。北北望十八盤嶺。又東。逕陳各莊。南等兒嶺。北一作
嶺。或作嶺。又東。逕軍莊。南南望龍泉務。又折南。稍東。逕琉璃局
嶺。或作嶺。又東。逕三家店。西北有分水嶺。乾溝自北來合。

分水嶺者。中隆如脊。南北夾為二溝。北溝北流。與昌平州
水合。南溝南流。逕軍莊。東至三家店。西北入盧溝河。平時
常乾。遇雨則溢。

盧溝河乃折南而流。至三家店。西分為東西兩支。皆南流。東
支繞蟠龍山麓。逕南北五里屯。西又循山曲折而南。逕馬橋
村。西皆在山外。流至大石橋口。與西支會。西支自三家店西
南流。西逕巡城子村。東轉而東。至大石橋口。與東支會。乃合
而東南流。至東麻峪村。西折而南。又分支西出。元史所謂東
麻峪。西分為二派也。其西分支亦南流。逕小園村。西四座橋
下。又南。逕奇羅坡。東至新城村。東又循臥龍岡。右曲折東南
流。又逕張家莊。栗園村。抵陰山北麓。與東支會。東支為徑流。

自麻峪村西稍東。至兩金溝村。北始名永定河。自安家灘至
此貫穿於羣山中。又行二百里。

永定河於是南流。逕北金溝村。西而北。金溝出焉。又逕南金
溝村。西而南。金溝出焉。兩金溝者。古桑乾河之故瀆。而魏晉
之清泉河。金元所謂金口河是也。大定二十七年。嘗以水法
量之。其地高於都城一百四十餘尺。據城西北上游。有建瓴
之勢。故於此間設石隄為第一號。自此以下。西岸即小園村
與西支河相近。水漲則合。水落則分。其南為石景山。一作石
距宛平縣西三十七里。其上有金關寺。河循其麓而西南流。

抵旱橋口。要隘也。西赴檀柘戒植。及西山。運煤皆由此路。又
循臥龍岡之左。轉而南。逕老西屯。又南。逕東抵陰山。北孟家
莊。南與西支會。遂合流。繞山而東。逕買家莊。南又折而南。逕
上下兩壩。臺其東南。曰衙門口。河形至此一曲。又南。逕佟家
莊。東至丁村。東又南。抵盧溝橋。自石景山至此。又行二十里。
謹案永定河自安家灘至盧溝橋。二百二十里。所逕重巒
疊嶂。皆為太行之支格。而燕山又在東。與之相接。兩山交

束。河行其間。別無他道。岩泉豁澗。百道爭流。無術決患。地
勢然也。乾隆三年。曾於兩金溝對岸小園村築壩。河大壩
截。東股之流併歸西股。不令衝隄。特水勢過急。保固為難。
伏查同治十年十一月。金溝上游齊家庄等處。嘗經泛溢。
近城撥員修守。此乃上游。曩不設防之地。竟有意外之虞。
則自盧溝橋以下。平行無垠。全憑隄埝。而修防乃誠亟矣。
永定河穿盧溝橋而南下。可驗其水之盛衰焉。橋建於金章
宗明昌三年。木明成利橋俗稱盧溝橋。長六十六丈。為虹十

有一孔尋常水寬約四五孔夏秋水漲亦不過七八孔惟過雨潦極盛之時乃十一孔俱過水若冬春水小才止兩孔過溜而已橋之東爲拱極城即前明拱北城舊址西路同知駐焉石景山同知亦移駐於此重河防也但河性迫扼上既爲山所阻至此始得縱流電掣雷轟不可復過於是又分支東出逕五里屯過北頭工上汎界首其南岸與西支相望又東迤而南折逕看丹村西南是名看丹口即故燕丹口也爲金元桑乾之故瀆今淤廢矣又東南逕將軍廟西與西支合西支爲經流逕長新店東最爲險口向建石工又東南逕大窰村北涯岸頗高無須隄埝又東逕代領村俗呼大嶺稍稍北轉至高店村北東支水會此二支水落則歸兩槽水漲仍同一瀆蓋自三家店麻峪村至此已三分三合矣

謹案桑乾河自石景山以上歷朝均未聞有歧流而自此以下則在兩漢時以高粱河爲桑乾河正溜其水由梁山北麓東出歷昌平州西南界山中直逕薊北而東合於路在今都城之北迨乎魏晉高粱河塞遂以清泉河爲桑乾正溜其水由石景山北麓東出曲逕薊南亦東合於潞在今都城之南下至隋唐經流未改沿及遼季清泉東道復淤始自石景山一折而南出盧溝橋下然至看丹口後還向東趨仍抵高麗莊而歸於路迨金大定二十六年盧溝決於上陽村湍流成河遂聽之不復引歸舊道而西南水患乃兆於此矣其時議者亦曾擬開金口河以復清泉故濱旋因建都在薊正當兩金溝下流之衝慮其波及郊圻故暫開即塞然桑乾形勢東趨爲順合路爲安拂逆其性

在橫乃甚元史河渠志載渾河決溢在武清者二在東安者一間及永清蹟其決於武清乃今鳳河所逕則知永定之奪鳳河又肇於元矣至明洪武十六年潘榮乾河自固安至新城高村窪爲高村河歷新城雄縣入霸州玉帶河其時看丹口分出三派一由通州高麗莊一合鳳河皆在東一爲高村河在西此三派東派弱而西派強不時潰決嘉靖初河徙於固安縣北十餘里東南流至紀家莊分爲二一由霸州南之栲栳園合玉帶河一逕永清縣界至霸州東北之信安鎮入淀是知永定之南行入淀又起於明也

本朝自康熙乾隆以來

列聖親臨閱視指授機宜乃慶安瀾去害爲利而歷年既久壅遏時形謹據今聞參稽舊籍以備考焉

永定河性濁而悍挾沙而行伏秋汎發其急如箭東邊西決條忽變遷故自盧溝橋下即於東岸接築石隄一里有奇又接土隄三里分爲五號接入北岸屬汎又於西岸創築石隄六里又接築土隄二里分爲八號又因岡阜地高闕不築隄者六里爲六號接入南岸屬汎河乃屈曲東南流逕高店村東至南岸頭工上汎共十號界首與北岸頭工上汎共十號第十號相對地勢漸復築隄於南岸隄上有玉皇廟又東南逕稻田村東過南頭工二號隄有稻田草壩之減河出焉稻田村減河道光三年建灰壩於稻田村因二工之金門開去石景山汎九十餘里險工林立故添設此壩同治十一年改爲草壩減河即由此出引歸小清河其下與拒馬

河合而稻田村彘引小清河水灌田上下十餘里頗稱膏腴自減河濁流一到大半沙淤竟成廢壤矣

永定河又南流過北頭工中汎共十號界首與南頭工上汎第

七號相對其東為軍流莊又南運栗堡村西一作其西岸與

張家務相望又南運鵝房村西其西岸與高嶺相望又南運

朱家岡東至圖仙堡東一作賢其東岸與麻各莊相望又南

過南頭工下汎共十號界首與北頭工中汎第十四號相對又

南過北頭工下汎共十號界首與南頭工下汎第四號相對又

南運瓦場村東一作夏場又南運泰福莊西公議莊東是為

險口東西兩岸各加月隄一道西伸東縮並長六里又南運

北廠村西至大營西而東岸月隄盡又南運任家營東入良

鄉縣界西岸月隄亦盡又南過南二工共十號界首與北頭工

下汎第十六號相對東岸曰北張客村即張場而北大隄即從

此起西岸為鐵狗隄並稱險口有桑乾河故瀆自右出焉

謹案今永定河所行張客水道乃康熙三十七年所改而

東出者也其初原自鐵狗隄引出使與小清河相通孰意

濁流西運所至輒侵乃竟奪廣陽河奪鹽溝河奪琉璃河

漸而奪胡頁挾活等河以至東西兩拒馬河皆為所奪其

小者既不能容則隨而東滾其大者亦不能敵則讓而西

運滑亂縱橫歷年為患至是始塞鐵狗隄口改新河頭在

張廟場南驅流入軌及乾隆二年忽東決張客西決鐵狗

全溜出槽正河竟涸為永定上游之一大變而張客奪溜

十之八鐵狗奪溜十之二於是減水議起擬於金門開石

壩運北建張客草壩分洩水勢即因所衝決口為引河東

會於風河借其汕厥旋以地近郊甸防其北遊乃改置於

求賢村別見而此議遂止

永定河由張廟場循北大隄而南流運南張客村西過北二

工上汎共十號界首與南二工第五號相對又南運保安莊西

對岸即燕上也其西有老君堂未築北大隄以前水常泛溢

至此侵入牝牛河即小清河康熙三十七年建竹格壩以斷之勒

河東轉而南大隄遂從此起又南運丁村西亦險口也舊有

月隄長三里又南運賈河村又南至南二工第十號有金門

開口自西放出之

金門開者原以小清河即牝牛河合廣陽諸水入永定河而借

清以取渾者也自康熙三十七年集隄後改向南流至張

州佟村入琉璃河與拒馬河合至四十年又自老君堂起

斜向河西竹格壩五里挖河一道創建草壩塔塞牝牛河

不使南下而逼入永定河冲刷濁泥若牝牛河緩則仍開

草壩令入舊河若永定河漲即下壩以防倒漾彼時牝牛

河淺高於永定清水東流易於入閘及後二十餘年永定

河身淤墊反高於牝牛河開口又與沖溜堪危遂於雍正

元年全行堵塞至乾隆二年永定下游日壅至上游張客

鐵狗等處同時並決始設四壩乃並此金門開口亦改為

石壩其高八尺寬五十六尺此後河身日高壩受衝擊日

就圯敝恐奪正溜遂於嘉慶十五年後築埝攔水而道光

三年十一年二十三年累次加築至六尺二寸方可洩水

又積二十餘年河身愈高幾與龍骨相平運加至八尺七

寸仍不敢敢洩至同治十一年勸議重修更加高四尺統

計前後共加高一丈二尺七寸復以不能過水至十二年如法落抵俾水勢得以平過而壩下分新舊兩減河本同而末異則皆以洩盛漲者也

舊減河即南減河雍正四年改濬牛牛河道也乾隆三年金門石壩成借作減河由良鄉縣之韓家營逕涿州之北蔡村南蔡村至宛平縣長安城又南逕固安縣米各莊至笋尖壩分爲東西兩股西股至畢家莊西南流入霸州之蜈蚣河又南達中亭河以歸東淀此即末築隄以前桑乾河故道也東股自畢家莊東南流至牛坨鎮接入黃家河匯同霸州之津水窪亦歸於東淀嗣因乾隆五年總督孫嘉淦奏准於金門開口開隄放水改全河入西股引河在其漫流以復一水一麥之舊而次年二月交汛過盛田盧深沒經大學士鄂爾泰奏准堵閉復歸大隄之內照舊修防至十年疏濬東引河一律深通復於十五年黃家河淤塞改由牛坨鎮南至林城鋪入霸州之舊牛河下歸中亭河是時西引河之歸中亭河者自放水後沙淤難治且以兩股濁水同注於一轉之中亭河必多阻窒至十七年總督方觀承奏堵西引河止存東股於是中亭河上口得不受淤而東股則仍出龍門故下口猶虞壅塞至二十八年重濬黃家河上自金門石壩起下至津水窪止共長一百四十七里五分用資分洩至三十七年又在牛坨南分流之處建築草壩以殺其溜自是中亭下口亦可少免停淤矣新減河者分舊減河上流截歸拒馬河者也道光三年

重建金門壩成東西兩引河久成平陸欲加挑濬則里數過長需費甚重而閘下舊有河形僅挑三千四百六十丈即至涿州大辛莊而併歸於拒馬河去路便捷里短而費輕遂開此道至十一年重挑同治十一年又挑下至佟村皆長四千一百七十丈此固因地制宜爲一時畫策然拒馬河則亦從此多事矣

謹案金門開減河舊道既廢別出新渠於是稻田壩下所減之水亦自良鄉小清河後南流至此與金門減河同趨一瀆清濁交混入拒馬河而拒馬河原受西來山水本屬驚濤加以兩減水壩橫流灌入水遇沙留日深月積自康熙戊寅至今一百八十餘年下流既淤上流亦溢而金門開口正當河曲一有不虞舍拒馬河無所歸受故近數年來拒馬河工坐此增累即如蜈蚣河牛河黃家河等亦皆昔拒馬河所逕而今皆爲永定所佔者也

永定河過金門閘後其東岸與宛平縣分河又南逕趙村西至南莊子其西岸日韓家營又西南入涿州界逕四柳樹村東險口也西岸有月隄一道長六里而東岸仍與宛平分河又西南過北二上下汛共十界首與南二工第十八號相對又逕北蔡村東南蔡村東又西南過南三工共二界首與北二工下汛第三號相對又西南逕石堡村西險口也有東月隄一道長二里與西岸陶家營相望不隔河又西南逕李公莊東又南逕北莊子西過北三工共十界首與南三工第八號相對其西岸與龍門口相望全入宛平縣界又南逕長安

城東總督防汎署在焉其南有長安城草壩舊址已久廢矣
長安城草壩昔以助金門開洩水者也乾隆四年因金門
壩入分過水不能常洩故於金門下游長安城地添建草
壩以四分過水為率分流南下即歸金門減河不必另濬
及至壩成過高未能過水閱十年河壅又過水太多於是
重修加高二尺遲至乾隆二十四年改建北村壩而此壩
始廢

永定河又南流東轉入固安縣界迤米各莊東北其北岸與
宛平縣分河又東南逕求賢村西北其地當北三工之第三
壩則有求賢村減河之舊蹟焉

求賢村減河一曰北減河乾隆四年於求賢村建灰壩因
挑此河以分金門開水十年興修水利又重濬焉循北岸
而東凡歷宛平固安永清東安武清五縣境流入鳳河長
一百五十餘里其自六工以下屢加修築即用挑河之土
加培北堤者為第一次至乾隆二十一年於下口圍築遙
堤自永清趙百戶營南將減河築截即在遙堤北接開減
河長八十四里有奇至武清南宮村北面東入鳳河是為
第二次二十八年遙堤北又圍築越堤自永清小荆堡村
南將減河築截即在越堤北接開減河長四十九里有奇
至武清縣劉家莊北仍入遙堤舊減河是為第三次三十
二年劉家莊北遙堤為漲水浸塌減河遂由缺口東歸母
豬淀至二十九年母豬淀亦於淺宜洩不暢又於越堤尾
側溝二道仍令分入遙堤舊減河至道光二年後求賢灰
壩朽壞永定下游亦移此減河遂廢

永定河又迤東南流迤北村東過南三工十一號有北村灰
壩減河之舊蹟焉

北村壩距金門壩二十四里乾隆二十四年始建草壩疊
被沖損嗣於三十七年南徙五十丈改建灰壩與求賢灰
壩南北相直分東西兩減河其西減河即初建壩時因此
牛河故道而西出者也流迤米各莊南併歸金門壩下舊
減河長不過數里而東減河則改建北村壩時因太平河
故道而南出者也流迤南柏村合金門開東引河同歸黃
家河長五十一里至道光初年淤塞遂廢

謹案北村東又有明萬歷開築乾河故蹟二道一自固
安縣北十里舖徙至縣西十餘里是為西派亦自北村
東起至金撥拉東分支東出而本支則由石家務至牛
場堡北歸於黃家河以達東淀即太子河下游故道也
若東派則自金撥拉東出達公主府折而東北抵十里
舖又東南逕柳泉村至賀家營復歷永清縣境由信安
鎮以達東淀厥後桑乾又徙仍逕固安縣北舊道而此
兩河遂並廢

永定河又折而東流其北岸有月隄一道長二里老險口也
又迤南而東迤西楊村北又東迤東楊村北舊有南岸月隄
一道長五百九十丈至乾隆四十四年因南北三工兩隄緊
束河身遂改舊月隄為大隄而河道得以寬展又東過南四
工共二十界首與北三工第十四號相對南岸有月隄一道
長三里又東迤龍王廟北其北岸曰西胡林村有胡林村草
壩減河之舊蹟焉

胡林村草場乾隆七年所建也其所減水引流不遠即匯入求賢村北減河內未經另溝至十六年水密改河只酌留四壩放水四壩者南岸壩二金門長安是也北岸壩二求賢盧莊是也餘皆堵塞此即當時所廢者

永定河又東流全入固安縣界又東過北四工上汎共十界六號

首與南四工第五號相對又東逕西惠濟廟北險口也南岸

有月隄一道長四里又東逕固安縣之北其北岸十里鋪也

是爲固安渡明萬曆三十三年河決自固安縣北入東安縣

境直過城垣當逕此又東逕東惠濟廟皆明萬曆中建今並

存又東逕新安莊南祖家場北至大孫郭村北明萬曆中桑

乾河決處也又折而東南河形一曲逕西裏村東其西南有

大小西湖並距縣東八里相傳白蘆等口漫水自炒米店東

半東南又南迤而東折逕紀家莊北又逕崔谷莊南過北四

工下汎共十界首與南四工第二十一號相對北岸月隄一

道舊險工也又東逕知子營北有桑乾支津馬慶河故瀆焉

馬慶河固安縣志在縣東二十餘里馬慶屯兩集則盈無

則涸按永定河自知子營東南分支歧出逕馬慶屯下流

至解家務入永清縣界見小營北之大王莊俗名屢淘河

是其故道今塞

永定河又東逕馬慶後營北與北岸小屯相望又東逕李家

黃堡北又逕西押隄村東其南石佛寺也過南五工共二十

界首與北四工下汎第九號相對又東逕新務村北西北各

莊南又逕太平莊北東化各莊南與東安縣錯壤又東逕北

營北入永清縣界其北岸曰崔指揮營與東安縣錯壤有

崔營村壩減河之舊瀆焉

崔營村減河乾隆十二年因半截河草壩過水太多隨經堵截勘得崔營地勢卑放較便故於此建草壩以洩上流漫灘之水即匯入北減河下之小減河未經另溝至十六年酌留四壩而此壩遂廢

永定河又東入永清縣界逕孫家務北野雞張莊南過北五

工共十界首與南五工第九號相對又東逕東西城堡北由

西營南至大王莊北則馬慶河之下口自此還入焉其所逕

係今已湮沒略存河形而已又東南逕南北戈亦村至張家

莊南與東安縣錯壤又一大曲轉而西南逕王居村西至曹

家務河神廟有曹家務減河之舊瀆焉

曹家務減河乾隆四年原議寺臺建壩所減無多不如此

地寬闊能容且距遙河才二里許只於壩下挑小引河接

入遙河可無另溝其下流循隄下水溝入南坨減河與郭

家務減水合流長五十餘里至八年又築小坨一道以爲

獨束至十六年壩廢河存乃命此減河與郭家務減河並

爲南坨減河至二十年開賀堯營北大隄放水此河遂廢

永定河又折南流逕韓臺村西對岸即大頁莊又南逕東岸

龍王廟又東轉逕何麻子營西雍正四年接築北隄下至范

賽口蓋起於此又東南逕盧家莊西康熙三十七年創建北

大隄止此三十九年改河出柳岔口又於此接築有盧莊壩

減河之故瀆焉

盧莊草壩減河所謂北坨減河也乾隆九年因三工之胡

林壩至六工之半截河壩相離太遠故於此重隄之內復

建草壩以助宣洩至十六年酌留四壩此其一也自盧家莊重隄內分出至范家口復歸永定河長七十餘里然自十六年後盧莊壩亦不能過水蓋水勢數分則渙散無力不能取淤至十九年遂重堵截至二十年下口改由東北而此河亦廢

永定河過盧莊壩其西岸郭家務也康熙三十七年創建南大隄止此三十九年改河出柳岔口又於此接築有郭家務減河之故潰焉

郭家務草壩減河所謂南坨減河也乾隆三年與金門石壩同建以淤高之舊河身為天然之滾水壩相度攸宜至十二年河溜疊漲滑溜常隨壩堵截而南坨減河則接挑引河令其東流稍北歸於下口將所挖之土堆於南岸作隔淀之坦坡坨乾隆九年又接濬所謂坦坡坨減河也亦由郭家務壩起循永定河故道至霸州牛眼村長五十餘里與曹家務減河合又自牛眼村起至馬家鋪土坨止又自馬家鋪起順坦坡坨北至武清縣龍尾村止長四十九里有奇又自龍尾村無隄處接築坦坡坨仍沿減河至天津縣青光村匯入鳳河下口長十一里通計共長一百十餘里至乾隆二十年下口改歸東北此河遂亦廢

永定河又迤南而東流過南六工共二十界首與北五工共十第十六號相對又過龍王廟南至黃家務南過北六工共十界首與南六工第二號相對又東南迤曹家莊北舊建清涼寺於此有清涼寺土壩減河之故潰焉

清涼寺土壩減河乾隆七年因所築九壩試行有效議增

三合土滾壩於南岸增兩處曰清涼寺曰張仙務又於北岸增兩處曰五道口曰孫家坨至十六年酌存四壩而清涼壩遂與俱廢其下減河併歸南坨減河不另濬

永定河又迤南而東流迤朝旺村南至小荆堡村是為北七工頭在北岸大隄之北即乾隆二十八年築趙趙處其東南為趙百戶營亦即乾隆二十一年築趙趙處也於是斷北減河為二因就南岸張仙務村北暫設草壩以洩汎漲則有張仙務減河之舊蹟焉

張仙務土壩乾隆八年建至十六年酌留四壩此壩遂廢其下減河亦併歸南坨減河不另濬

永定河仍東南流迤趙百戶營南迤趙趙處頭即起於此又東南迤雙管鎮北河身至此已淤為二丈餘矣又有雙管壩減河之舊蹟焉

雙管鎮草壩乾隆七年所建也至十五年重修十六年酌存四壩而此壩遂廢其所減水並歸郭家務南坨減河永定河又東南流迤半截河村南有半截河草壩減水之舊蹟焉

半截河草壩乾隆四年所建也至十二年因過水太多遂與郭家務壩同時並廢又有牛截枯河一壩在半截河村東河形北出乾隆二年開挑時議改北隄為南隄另建北隄將借此為永定河下口北徙地至十二年水漲遂並廢永定河又東南流迤賀營南是為乾隆二十年永定之下口今名舊下口有龍王廟在焉又迤馬家場南對岸為馬家鋪稍西南曰惠元莊有馬家鋪減河之舊蹟焉

馬家鋪草壩乾隆十五年建所以減洩汎漲者也是時郭家務盧家莊以下南北草壩相望南半數餘至十六年而冰窖奪溜增壩之議竟無功而此壩遂廢

永定河又迤南而東流迤南北柳坨村之間謂之新下口又東南里許迤老第六名村西南而北大隄盡迤亦漸遠自老第六以上有近築橫隄一段乃逼水歸南洪不令北注也又東南二里許至冰窖村北而南大隄盡南迤起其北岸即前第五名村與冰窖對則有冰窖減河之舊潰焉

冰窖者永定下游第一險口也雍正四年改築南大隄起此乾隆十五年增壩議起遂於此亦建草壩是時永定河在冰窖北每歲汎發北隄迂阻稍覺南溢者已十數年矣至是壩成不數月滿流驟至竟撤全壩而奪口南下遂為永定正潰自盧溝橋至冰窖口計長一百五十二里

永定河由冰窖口而南流漸復東轉是為南七工頭南迤隄基始於此與北迤隄愈離愈遠其初不過一二十里至南八工以下逐漸加寬幾五十里浮沙壅積彌望無涯河流蕩漾其間沿途渙散朝南暮北所至輒淤而舊河身一道橫亘於中壘如壁立河在南則不能越而北在北亦不能越而南皆此舊河身為之限也况既入洪迭經遷變今惟即現行水道編錄其歷次改河則另附於後

永定河順南七工迤迤迤南而東流迤胡家莊南自此以下半係南七工頭工為止至大惠家莊南其東北為小惠家莊不臨河有小惠莊減河之舊潰焉
小惠莊草壩乾隆七年建以洩盛漲十五年重修十六年

酌留四壩而此壩遂廢其水即歸南坵減河不另流永定河又東流迤迤連店南河形一小曲又迤張家村南又東迤趙家樓北至五道口南有五道口減河之舊壩焉

五道口草壩乾隆八年建未幾毀壞十五年定議重修至十六年冰窖奪溜南徙遂罷廢
永定河又東流迤安瀾城北即狼城也一作郎城是為郎城河之首原係東淀北支瓊川淀故道而康熙三十七年所改永定河之下口也未幾二年安瀾城河上下淤塞乃廢又東迤孫家坨村南乾隆八年會議於此建壩未果而孫家坨北則有西畔河之故潰焉

西畔河明萬曆時主簿向瑛所挑以洩渾河暴漲者也起東安縣北大尹村南迤北馬子村穿雅拔河而西又迤南至孫家坨入蓮花淀今成平陸矣案今萬通城大窪即故蓮花淀也
永定河又東流迤段家場南全入東安縣界此處南隄之外有廢隄三道舊迤坵也又迤霍家場南盧家鋪南皆臨河又東迤甄家莊南不臨河其東北有東畔河之故潰焉

東畔河亦明主簿向瑛所挑者起東安縣城外南境南迤田家莊穿雅拔河而西又迤南至甄家莊東入儲子泊今成平陸
永定河又東流迤惠家鋪南是為中洪新道也鋪北為北洪故道也南洪在永定河南實店范口一帶而其實即雅拔河之舊潰乾隆初年為北坵所阻始順北坵減河之道東流入鳳河至三十七年永定河流愈北而雅拔河反在南遂成枯潰今中北洪間已皆淤平無蹟可尋矣又東迤史莊南又迤楊家場北又東

運葛瀛城南與南岸辛莊隔堤相望此即故蓮花泊周圍大窪乾隆四年永定河自鄭家樓北折倒漾而西葛瀛城一帶積水不消遂有又光之徙至十六年冰窖放水所在散流一股直逼安瀾城東南隄根恐其侵警乃挖引河一道穿舊河而北至葛瀛城北坵分流亦因洪中南高北下耳舊有雅拔河自西北來之故潰焉

雅拔河俗名陘巴河故桑乾河決道也起自前明宏治末

年至萬曆二十三年桑乾河去後又為分洩懸水之區自

固安縣東北化各莊起運南而東流運東安縣野雞張莊

北又東入永清縣境運南北戈亦村北又東至韓村北分

兩股一自韓村東流入東安縣界至管家屯東距城二十

里即止不行其下流謂之東乾溝一自韓村東南流運東

西橫亭北入東安縣界出耿執橋下又分二股南流一稍

東運土樓東南土樓者宋士兒衛墓也高丈二一稍西運尺盤百六十步距奔臺不遠

左奔西南奔者宋左奔衛也兩支復合名曰界河即前

明雅拔河故道也又東運朱村南又南運南北馬子莊萬

曆六年馬子莊隄東決淹駱駝灣即今洛園莊地形最下知縣韓景

開塞之九年復決知縣張汝蘊修之由是屢修屢決直至

桑乾徙去乃已案東西呼河亦即於此時開決者又東南運條河頭村北

桃河泊在焉又至濟南屯東南與小韓村乾溝合此亦桑乾河故

決道之一支也後為分洩懸水之區其上流管家屯東

一派河形已斷今自小韓村起至濟南屯東入雅拔河又

東南運田家莊西至惠家鋪南有乾隆間所築北坵截雅

拔河為二乃改趨北坵減河其故道則自惠家鋪南運葛瀛城東達蓮花泊蓮花泊在東安縣南三十里東南流至葛瀛城東則有儲子定自佩家莊東北

西南流來會更名長流泊其下流至乾隆三十七年永定河北徙雅拔河及乾溝遂俱廢

永定河又東流運御駕隄其南岸與北淘河村相望御駕隄

亦作子家隄北淘河即桃河之轉耳案洪志桃水首受泚水東至安次入河在今東

安縣界水經注于下流但言聖水今更為永定河自冰窖至所奪此桃河泊猶以桃水得名而迥非其舊矣

此皆行中洪之南是為南洪而南七工二十八號於此盡南

八工共二十界首由此起惟隄則右轉而運南河則左轉而

迤北相去愈遠矣又東運寶店寨北其實店之南即大范獲

口與御駕隄西北之穆家口皆昔永定河故口所運也又東

南運定子務南其南岸與東沽港遙相望南岸屬東安北岸

屬武清從此分河案東沽港舊係東流北支河故潰亦明萬屬武清從此分河

思問桑乾之分流今成平陸又有徐孟泊亦名上下接口本朝順治初圍為湖戶後漸淤平又東雍正四年經怡賢親王奏復舊業即今樓地橋是也

運西蕭家莊南其北曰響口以響河故潰而名響河即未時金之龍河也與解口移東運鄭家樓北乾隆四年永定河

家口上下相通今淤又東運鄭家樓北乾隆四年永定河

會於此北決亦舊險也又東流全入武清縣界運范獲口北

此乃小不臨河是為三角淀之北口雍正四年所築北大隄

止此與東南之王慶坨相望其間一片汪洋者三角淀也

三角淀者其初本巨浸也當西沽之上游表延新州永清

東安武清南至靜海西及文安大成綿巨七州縣凡清河

子牙諸水正流及永定支流咸注於此自雍正四年放永

定下流全歸三角淀經行既久壅塞過半其淀形可指者

不過王慶坨一角十餘里耳然亦不堪多容水至輒散漫

四溢故乾隆十六年後復挑挖引河穿淀而東蓋深谷幾

數為陵矣而范獲口村南舊有盧莊減河來合永定正河

之口詳見前已成平陸

永定河又東流運六道口南亦三角淀北口也則有龍河之故道焉

龍河為桑乾東出之舊道遼金之際桑乾河自看丹口東流歸於東川為今鳳河所經未時復自東川分派為響河則所謂龍河也元時龍河之名不著桑乾東派專入鳳河明初鳳河又塞別有龍河源出南海子即元之下馬飛放泊者是為梅子西泉在今

南苑黃村門東六里許距海子東泉不遠東泉為鳳河之源故

西泉亦即目為龍河道光初年猶分流入凉水河以濟北運後漸枯斷自南紅門出開子口入大興縣界至野廠東

僅有窪坑已無涯岸又運運東南運沙窩馬房鮑都大渠等村五十里至田家營西與西派故道會西派在龍河之

看丹口所分也後為泲水溝渠乾隆四年復請至宛平縣中堡村旺龍橋東入大興縣界分水溝以運固安之岔道河是即遼金之故道其下流繞海子角至禮賢村抵田家營西岸與龍河東派合今成平陸此下始有河形又東入東安縣界運運東南運運南運南運齊家

營五龍村揚州務等處至承運鎮南距東安城十里又運

運東南運李家鋪東小營皮家務把什營至七字隄東南入武清縣界以上名龍河長七十里折而南運解口村西更名

響河明萬曆間桑乾河決自萬漁城吼奔至此沙石碎鞠林木俱應故名又南運穆家口東亦名穆家口河又折東

流運定子務至六道口北歸三角淀以上為響河長三十餘里自乾隆五年六道口民隄衝淤加築北坨截龍河去路改

由定子務循北坨併入鳳河而此河遂淤為平地

永定河又東流運南入工下汎界首又東至王慶坨雍正四

年所築南大隄止此是為三角淀下口乾隆二十年後三角

淀全淤水無去路乃折而北復東流運又光南後與國

光南所謂漢沽也為鳳河故道原河自抄家淀分派至此下

光南所謂漢沽也為鳳河故道原河自抄家淀分派至此下

光南所謂漢沽也為鳳河故道原河自抄家淀分派至此下

光南所謂漢沽也為鳳河故道原河自抄家淀分派至此下

光南所謂漢沽也為鳳河故道原河自抄家淀分派至此下

光南所謂漢沽也為鳳河故道原河自抄家淀分派至此下

光南所謂漢沽也為鳳河故道原河自抄家淀分派至此下

光南所謂漢沽也為鳳河故道原河自抄家淀分派至此下

光南所謂漢沽也為鳳河故道原河自抄家淀分派至此下

光南所謂漢沽也為鳳河故道原河自抄家淀分派至此下

天津西北接朱家淀東南連鳳河寬長約五六里為首末
淀上游乾隆十五年後永定河循南坳而東注會溢入其
間旋復退出今又為永定河佔案安瀾志云葉淀周三百
三十餘里永定尾闈全入
此淀泥沙澄清而後入鳳河今則漲牛為泥沙所淤其
中積成橫埂無數遂分析為諸小淀迥異從前果象矣
永定河乃由葉淀而東行與鳳河之經流適遇遂奪之而併
為一瀆不復散漫案元史載渾河決於武清者二此即奪鳳
河下口之權與也

風河源於

南苑黃村門東六里之東海子泉其西海子泉為龍河源見前
本條
本係兩派今合為一名團河即鳳河矣遼金之際嘗為桑
乾東出上口之故瀆迄於元明皆自看丹口分流以至黃
村迤北而故道湮沒不可復尋今則自出關子口入大興
縣界迤東南流出大回城村橋下迤南新屯王家營梁
家營石州營董家營沙心營長子營蒲州營又東南出崔
家橋下迤申隄營車固營至周家營北出采育營橋下河
流至此竟斷僅存枯瀆又迤南連出大小板橋下南石橋
下又東南迤沙窩營在城營至包頭營出小紅橋下是為
灤河亦名新莊河又東南迤大小皮匠營又東迤利市營
段家營胡家營大小康家營廟五營至燕壽營北又東出
紅橋下迤鳳河營北始名鳳河其北岸苑家口也共長三
十里至此重源復出乃東流入東安縣界至隄上村北分
新舊兩道舊道東南流由武清縣二光村歸三角淀下達
濟沽港即青
光今無形跡新道則折而向北乃雍正四年所
挑者又北迤西迤龍門莊西距河五里又北迤半壁店至

大小黑堡東南入通州界又東北迤小甸村南又東至回
營管東南其西北有凉水新河之故瀆焉

凉水新河者凉水河之分支也其正流原逕通州至張
家灣入潞河以助運雍正四年重鑿鳳河至隄上村而
始改挑向北至通州回回村又自高各莊起潞凉水新
河分支南下迤杜葛莊又東迤壩上村北駙馬莊南又
東南迤前後銀子村東西永和屯又東南迤柴廠營至
回回營東馬房西入鳳河約長五十里後因運河病淺
仍自高各莊截歸張家灣而新河遂廢

鳳河又東南流運馬房西至三堡西行二十里入武清縣
界又東南迤壩上村西雍正開營田處也又東南出扶頭
橋下轉而東北迤三開房又折而東南出楊店橋下又迤
東而南出程校尉橋下又屈曲東南出泗村店橋下至隄
辛莊西又行六十里乾隆二十一年築鳳河東隄起此是
為上段又東南迤火鍊村西又東南出南宮橋下有北派
河之故瀆西來會焉

北派河故瀆即求賢壩下派河也原係舊河乾隆四年
濬十年重挑循北岸而東歷宛平固安永清東安武清
等縣匯入鳳河後因河徙遂廢詳見前求賢
壩派河條下今自求賢
壩起勘得河至宛平縣求賢村又東入固安縣新莊北
俱有河形張化村以下無河形又東交東安縣界無河
形又東接永清縣界仍無河形直至王居村南復見河
形歷泥安村何麻子營至盧家莊俱有河形其南岸重
隄內又別有歸范口北於派河之故瀆焉此乃乾隆
九年所開

者已見前盧莊場又東歷龍王廟至荆堡村皆無河形
本條與北城河別而遙捨越捨兩滅河由此接開故統稱之為北城河及
入東安縣界則更歷珍僅存已盡平灘無迹矣

鳳河又南流逕兩南宮莊之間一作南貢又南有永定河自雙
營改行之故瀆焉

永定河雙營改行故瀆乃同治三年以前水道也自永

清縣北南六工下雙營對岸越槽北出而東流歷逕趙

百戶屯萬全營此地西北即賀堯營為乾隆南人營又

東南入東安縣界逕馬子莊出石橋下至御碑亭南是

為條河頭又東至吉安屯北分為二股東南出者乃支

流其正流則北出而東轉逕楊官屯羅官屯安辛莊至

東安七字隄東入武清縣界逕解口村東又至武清七

字隄東折而東逕黃花店北至劉家莊又東合母豬泊

亦名母豬淀在武清縣南三十里遙捨環其北周二十

里地勢窪下滌水所歸其東由瓦口泊入北城舊滅河

昔為永定河也今又東北至南宮莊南稍東合鳳

河同治三年後改道此河遂廢

鳳河又東南流歷逕山營村東小營村西出柳港橋下又

南逕東州西州兩村之間又南逕寺兒上村即城上村西

有城謂之城上轉而西南出艾南莊橋下又曲而東南至廳家莊

行三十四里而鳳河東匯又從此起乃乾隆五年所築者

是為中段又南有永定河自吉安屯分支之故瀆焉

永定河吉安屯分支故瀆同治三年以前水道也其正

流自永清縣雙營北出所逕已流至吉安屯而分支南

下折而東逕金官屯北史家莊北入逕羅官屯南司家

莊北至曹口村北又東入武清縣界歷逕李莊辛店之
南馬家營南石各莊北至廳家莊南合鳳河其後改河
此遂淤廢

鳳河又南流而東逕至東蕭家莊北其西有北城滅河之
故瀆焉

北城滅河故瀆即求賢場下滅河之尾也其上源已會

遙捨越捨兩滅河於南宮莊合鳳河矣此則自小荆堡

村南迤而東行之下委也今案其形勢大致與永定河

故瀆龍河故瀆雅拔河故瀆皆互相穿插交混而所逕

賀堯營老第六五道口惠家鋪萬漁城穆家口定子務

石各莊抵敖子嘴入沙家淀復由淀出至東蕭莊合鳳

河其大較也今咸平地

鳳河又南流而東轉入天津縣界逕南北丁莊之西至九

道溝東有天津溝自西北來注之天津溝在魚嘴口北際

鳳河其東依歷又有同治三年後所挑永定河道之下口

自西來會

永定河此處下口在葦蕩之北乃自南北柳坨改道向

南者其大段與今道不甚支離惟中間所逕東沽港北

鄭家樓南范臺口北六道口北皆臨河則與今異而今

鳳河又在劉家淀南葦蕩之北今則直注葦蕩之南矣

鳳河又南流至雙口村東又行十四里雙口者故朱家淀

即對與葦蕩相通之口也自此而下河西為葦蕩河東入

曹家淀匯為大澤鳳河貫其中雍正十一年築鳳河東隄

起此下至寒鴨樹一作寒鴨長十二里是為下段乾隆十九

年恐大清河北溢復接寒鴉樹之東隄尾加築斜埝一道至北運河西岸之桃花寺止長七里有奇至四十六年因斜埝逼近清河常被汕厥復自雙口迤下四十八號東隄改築斜埝一道至北運河西岸之桃花口止在桃花寺北其四十九號東隄及寒鴉樹舊斜埝並廢南北數十里沖激沉澮遂為永定河所據

永定河既奪鳳河洶涌而南其西岸與葉淀相連者皆葦蕩也其東岸與曹家淀合

曹家淀為渾水之所匯原在鳳河東隄之西與葉淀本為

一水自鳳河貫而中隔遂成兩淀東南至寒鴉樹西北至

雙口長十五六里寬二三里不等東隄廢後水面愈闊夏

秋汎發直抵運河邊岸浩淼靡涯

永定又南流至青光故清沽港安沽港之下流也遂成水國

青光西南為三河頭村有大清河自西來會之故瀆焉所運水道

詳見大清河本條卷內而今則南徙矣其東又有鳳河之故瀆焉

鳳河故瀆所謂老鳳河也元時為桑乾河決改行水道明

初還為鳳河

本朝雍正四年改濬鳳河此瀆遂廢今案其迹乃自大興縣苑

家口南至東安縣隄上村北又東南入武清縣界逕其城

之西南至劉家莊西由乾隆間所廢之北埝順沙家淀分

流而南一逕又光一逕二光轉而東流同歸於三角淀達

於清沽港即青光會大清河故瀆即今鳳河尾矣

鳳河故瀆之南大清河故瀆之北又有南埝滅河之故瀆

焉此即曹家務滅河歸於南埝為運河又合郭家務滅河

流為坦坡埝滅河復會清涼寺張仙務二滅河而歷運東安霸州靜海武清各縣界至天津縣龍尾村而號為方院

小河者也自曹家務至南埝內長五十餘里自郭家務至坦坡埝亦五十餘里自坦坡埝至龍尾村長五十九里自龍尾村至青光今皆淤廢

光村南口長十一里

永定河又東南流逕寒鴉樹西即韓家樹是為舊橫埝首又東南

至大水窪口合大清河自冰窖至此又行六十里此下達津海運道皆詳大清河卷內統計永定河上源下委自山西朔州馬邑至廣靈

縣東交直隸邊界凡行三百七十里又自直隸西甯縣西南

界起至大清河口凡行七百八十六里通長共計合行一千

一百五十六里會大清河後入海之程不在數

增記

本朝光緒以前永定河下口十四次改行水道

永定河自金元迄明皆於上流設備自石景山麓至盧溝

橋南相繼建直土石隄工所以慮其或侵輦蹕也至於下

游則向無修葺任其散漫故宛良派新雄霸固永之間久

為患苦因安縣志桑乾河自盧溝下流入縣境明嘉靖初

徙縣北十餘里東流至紀家莊分為二萬厯中又徙縣西

十餘里東南流入霸州界後又徙縣北榆堡店

本朝順治十一年復由縣西官村與清水合流而南入新城縣

界此即前明洪武十六年濬桑乾河自固安至新城高橋

窪之故瀆亦即為後乾隆二年改金門石壩引西股滅河

入蜈蚣河之所因也是為永定改河之第一次

康熙三十七年

聖祖仁皇帝軫念民艱

親臨閱視指授方略

特賜名永定河疏築兼施南岸自良鄉之老君堂起至永清縣郭家

務止北岸自良鄉之張廟場起即北張至永清縣之盧家

莊止築長百八十里挑河長百四十餘里其下口至永

清縣朱家莊會安瀾城河即郎城河亦名環川淀在東安

流東入唐汛由淀連津歸海從此橫流始有涯岸是為永

定改河之第二次

安瀾城河為永定河所佔實東淀之咽喉也在信安鎮東

北先是北支諸河凡東連三角淀者必經於此從無壅塞

乃改河之後甫及兩年郎城河口受淤永定亦東阻不下

遂倒灌而西此時北支河路不通上至信安下至郎城同

時淤塞遂南徙而併入中支為東淀中一大變局於是康

熙三十九年又有改河之議乃自郭家務接築南岸自盧

家莊接築北隄並至霸州柳岔口止在安瀾城西改河南

下流出柳岔口注大城縣辛章河仍由淀連津歸海是為

永定改河之第三次

辛章河者亦東淀咽喉也在文安縣屬勝芳之東北凡東

淀中支諸水而東達於王慶坨者必經於此從無壅遏乃

改河之後歷經二十七年淀池亦受淤永定河南阻不下

遂回流而北由是中支河路亦梗上至勝芳下至辛章同

時淤斷遂南徙而併入南支又為東淀中一大變局於是

雍正四年又興改河之議維時 怡賢親王大學士朱軾

承

命興修水利乃於柳岔口稍北改為下口南岸自冰窖村另築隄工

至武清縣王慶坨止北岸自何麻子營接築隄工至武清

縣范家口止挑河入三角淀連津歸海是為永定改河之

第四次

畿輔東北之有兩淀猶西南之有兩泊納眾流而蓄洩之不

令一往衝突而不可禦也西淀之水原分南北中三支而

匯於東淀即甯晉兩泊之水東出滄陽合滹沱巨溜亦由

子牙河而歸於東淀是東淀乃所以蓄直隸全局諸水使

之盈虛消長而轉趨於海者也自永定改流一壞安瀾城

河淤東淀者十之二而北支復不得下再壞辛張河淤東

淀者十五六而中支亦不得下夫尾閘不暢胸腹必傷至

乾隆二年遂於上游東岸北張客西岸鐵狗隄同時潰決

全溜出槽經協辦大學士顧琮會同直督李衛河臣劉勳

請改北隄為南隄仍自鵝房村大營進下張客水口之北

另築北隄由東安武清縣南直抵魚嘴口留寬十里河身

嗣因永定水性非黃河比十里遙隄之議萬不可行於是

大學士鄂爾泰有請改挑半截河之議焉乃以北隄為南

隄沿之東下兼於下游作洩潮埝數段令沙沉埝外水注

河中不致淤墊為患至三年因半截河以下地勢甚寬積

成巨浸未克興工遂築南坦坡埝以隔定水長四十九里

至四年又築北大隄長二十六里是年交汎遇盛竟由鄭

家樓廢埝口流出溢入沙家淀而永定河下口乃自鄭家

樓逆折而北獨截鳳河龍河雅拔河三河之尾清流過不

得下且去北運河不遠尤恐漕道有礙於是直隸總督孫

嘉淦有請放歸蜈蚣河之議焉事在乾隆五年乃於金門

開上開挖重隄挑濬河槽使永定河全股注金門壩下舊
 減河內將東股閉塞令其專歸西股蛟蛟河轉至中亭河
 以達東淀不料是年凌汛異常洶湧固良新琢雄霸各邑
 多被衝掩至乾隆六年復將隄口閉塞於是總河顧琮有
 請挑川字河之議焉琮所奏永定河務凡五事而挑川字
 河其一也乃自牛欄河以下趙家樓起改挑于母河一道
 以至西蕭家莊即自西蕭家莊起挑川字中河自陳家嘴
 起挑川字左河自二光村起挑川字右河俱歸於大清河
 以達沽歸海尋經大學士鄂爾泰議駁不果行其牛欄河
 之役亦因此中止於是為一時補救之計而滾水各壩連
 年添建矣至乾隆八年永定河所運又光葉淀等處忽自
 厥有河身一道長七里許過此則散漫以達風河相其形
 勢頗順然風河淺狹似不能容經署直隸總督史貽直命
 永定河道六格及時疏濬探通母令稍有阻滯致正河下
 口復有改移之患當此時新河下口已非雍正四年所改
 之舊緣三角淀日以於高勢必北注風河舍又光一路更
 無別途是以乾隆九年協辦大學士劉於義直隸總督高
 斌查勘水利將南北舊減河一併疏歸風河以消滯水而
 風河由是清治始亟矣至十五年直隸總督方觀承仍擬
 於北岸六工牛欄河改移下口復經江南河督高斌會勘
 則又仍擬由入工歸淀挑濬甫就未及一年而冰窖口竟
 以凌汛擊潰七八兩工之正河五十餘里惟中段二十餘
 里尚存河形其頭尾悉於盡於是吏部尚書舒赫德河東
 總河顧琮會同直隸總督方觀承勸諭即由冰窖改河以

順其性乃從舊有之東老隄開通俾東南出因加培厚熙
 三十九年接築之北隄並乾隆三年所築之南坦坡均為
 南坦以乾隆四年所築之北大隄為北坦自得勝口至王
 慶坨南再挖引河長二十二里穿於高之三角淀而東導
 入葉淀以達津歸海是為永定改河之第五次
 永定河決冰窖而南下以北道高仰口而流至王慶坨後
 與大清河所運之蒿浪泊南北瀛隔一隄至乾隆十九年
 永定河漲自冰窖換散分流有一股直抵安瀾城東七里
 舊南岸隄根之下此處地形北低於南漲在舊河身內斜
 挑引河二百丈引南岸隄根之溜穿舊河身至北岸河
 萬漁城等處瀉入北坦俾盛漲有所分殺不特王慶坨一
 帶可保無虞兼得散水勻沙之益未及舉辦而伏秋汎發
 盈丈直注下口十里內舊積新淤頓高八尺阻塞洪路泛
 溢為災至二十年遂有北徙之議緣彼時滾水之壩南岸
 多於北岸其初河身亦偏側向南即舊南岸隄亦低於舊北
 隄數尺不等故南趨為順至是河壘加築南隄反高於北
 隄數尺如安瀾城為停淤最薄之區亦高於北隄二尺水
 過沙停隨時變易維時直隸總督方觀承奏請於北六工
 開隄放水
 高宗純皇帝親臨指示乃於上游北岸賀堯營地面開洪字二十號
 隄定為下口改河北出引而東去地勢寬衍直入沙家淀
 南趨葉淀仍合於風河以達津歸海是為永定改河之第
 六次
 凡河皆以隄為固河潰急則隄防益嚴永定河既改趨於

北則南埝平而北埝險矣是以乾隆二十五年復於北隄之北加築遙埝一道自趙百戶營至武清縣南官村北長四十八里預爲他日行水之地又接築鳳河東隄北過遙埝之尾長三十二里爲濁流入運巨防至二十八年更於遙埝之北加築越埝自半截河村至武清縣劉家莊北長四十八里以爲重障然自寶堯營改口以來十餘年間濁勢北徙者屢矣至乾隆三十二年全河竟出遙埝外行漸逼越埝遂以越埝爲北埝仍分三汛修防至三十六年河更溢出越埝外自葛漁城北馬頭之南條河頭地方直往東行於是三十七年有再向北徙之議彼時大學士高晉工部尚書袁日脩會同直隸總督周元理與舉大工因原建下口年久地淤形勢紆曲不可復治乃於寶堯營東條河頭南挑河東出由毛家窪達沙家淀會鳳河下游過雙口歸大清河以達津歸海是爲永定改河之第七次

永定下口既改由條河頭南至乾隆三十八年伏汛甚猛雖上游得搶護無虞而大溜奔騰直趨下口將中洪河底取深數尺所有泥沙悉歸條河頭之舊河中淤成平地其澄清之水俱另從條河頭以北散漫而下別由東安縣舊口村直走沙家淀此則永定河自改水道是爲第八次

乾隆四十三年永定下游水勢逆折北趨而北六工十九號以上隄身又多偏廢爰就水勢移上兩號令從十八號出口改河稍北仍向東流如是中洪放溜未至隄根者二十餘年下口亦保固至嘉慶五年凌汛後水漸逼向北隄尙未越軼至六年河水驟漲忽復徙至條河頭北沛然東

下奔注母猪泊在武清縣南三十里廣通埝內再由沙家淀達津歸海此又永定河自改水道是爲第九次

永定河在嘉慶初年自盧溝橋至條河頭全河形勢尙非一律高仰其間大淤灘二十二段長八九百丈高一丈餘至三四尺不等或突梗河心或偏壅岸側均經兵部侍郎那彥寶等一律挑通惟七工以下八十餘里河面太寬暫從緩議而母猪泊一帶竟爲渾流所佔因此專重隄防至嘉慶十七年直隸總督溫承惠奏言河勢北趨葛漁城等處淤如平陸每年汛水由北八工黃花店下注近來南淤北濶遇大汛時北八工自二十號以上河流逼近隄根上年秋汛後全河大溜忽於該工九號兒灣側注逼成橫流而八號以至二號又有支河逆注多係險工請分別加築並於九號迤上舊淤河內挑挖引河一面於九號橫流稍上築欄水草壩挑溜東行復接草壩至十一號止另建圈隄以防泛衍等因然當時亦祇隨所改道酌加修補未舉大工也是爲永定改河之第十次

母猪淀寬廣二十餘里地形窪下本爲瀑水所歸自嘉慶六年永定河徙此逐漸淤淺鳳河東隄亦沖有數缺口彼時永定河道王念孫勸議毋庸堵築以資宣洩至嘉慶十九年有馬家口等村民人在鳳河東隄之外私築土埝以護村莊復經永定河道李逢春拆毀此後專務培防不復措置下口聽其泛濫古制蕩然至道光三年直隸總督蔣攸銛奏言治河之法築不如疏似宜先挑下口惟渾河挑沙而行不但挑費甚鉅亦恐旋挑旋淤終歸無濟如再求

改移他處則東有東安西有永清人煙輻輳豈能廢其城郭田廬而為河路等語蓋畿南地勢原係北高河道所淤不過一潰况水既就下沙亦隨歸則前之彼高於此者久而反高於彼亦常理無足怪者矧區區母藉泊尚不敢三角旋之少半又豈能長恃乎此道光三年所以又改河道也乃因汎漲逾常全河欲南而七八兩工間為舊河身所限不能飛越遂由南入工隄盡處怒決而南直奔注兒淀一作洪側注長隄之杪排壘而入鳳河改道以達津歸海此又永定河自改下口是為第十一次

特命工部侍郎程含章履勘估挑據云

自永定捲溜入注兒淀於道光四年

停止不議任其積流者七年直至道光十年九月始經直隸總督那彥寶勸明具奏請於大范獲口挑引河一導導之還北尚未開工忽於十一年凌汛期內盛漲不消突由南入工之十五號轉向東北走溜七分雖未全股俱移而大溜已直注中洪由豆腐窩歷六道口雙口等處匯入大清河連津歸海其東南注兒淀金門僅走溜三分至應斷流以免牽掣遂於二月間興役即由大范獲口新槽引歸王慶坨村故道而東淀可少免受災此亦永定河自改下口是為第十二次

河之改由大范獲口固仍係南局也歷三十餘載其間小疵齟齬連歲修防竟不詳何年永定河復自改北道至同治三年直隸總督劉長佑始勘得永定河北七工以下舊設八九兩汛早經裁汰該處尾閘全係無工之所近年河

勢日形北徙鳳河為去路亦於墊過高致倒灌隄外浸灌莊田頗為民害宜亟籌疏濬之方乃於南北柳坨村間挑挖中洪並堵截北流引歸舊大河內上自兩柳坨起下至張坨馬墳胡家房等處一律展寬挑深東過又光二光魚壩口順天津溝匯入鳳河連津歸海是為永定改河之第十三次

方永定河之改出柳坨也論者謂水性趨北未便強之使南且又光二光之間河槽過狹易生化變北道尾閘母藉泊等處雖半淤塞而尚存窪地又自條河頭至此形勢遲直亦較便利若柳坨一路先向東南後趨東北水道拗折似難期久後於同治七八九十年數年迭遭大水連年潰決乃於同治十一年挑挖中洪則目今所行之道也而約計永定改河至今已十四次矣

謹案治河之道不難於開源而難於節流禹導河至大陸乃善為九此其意可師也今永定河自六工以下歷年所改豈止九河哉而所分出減河又豈止倍於九河哉所以難者黃河不煩轉輸而自達於海永定則入淀穿運凡奪數河然後達於海而循可以治者黃河自秦涼以下歷數千里之遙永定則自盧溝以下不過二百餘里之近然黃河之徒實因填閘入流則知孟子所云禹疏九河及水由地中行誠萬世治河之鑑也雍正時怡賢親王乾隆時袁日修皆力主疏濬之說無如河員錮習利於築隄不利於挖淺即遇汎發亦惟知守埵至於河流通塞槽積高深俱付茫茫濁溜之中為考成所

不及故自道光以後防堰日增而下口虛定亦稍殊於
 往昔矣謹將現在永定河所行水道輯錄成編又應稽
 從前所改河道自順治十一年起至同治十一年止擇
 其大端可記者凡十四次彙附於末庶便核覽亦得失
 之林也

畿輔通志卷七十九

略三十四 河渠五 水道五 大清河

大清河第七 即白溝長流依城稍龍所引諸水之總名

滹水 嘑夷河 堂山水 湯河

以上四水皆山西境內所受以下入直隸界名唐河

鴻上水 逆流河 灣里溝 恆河 三會河 漱玉泉

西屯水 廣利渠 客水溝 馬泥河 清水河 柳宿

河

以上十二水皆唐河所自受者

陽城河 北龍泉 堅功泉 西隄北泉 西隄南泉

羊邱溝 曲家泉 清水泉 黑溝水 沈家泉 白城

村溝 湧魚泉 霸龍泉 禾豐泉

以上十四水皆陽城河所受匯入唐河者

齊賢莊乾河 古靈山河 龐莊渠 東寇渠 周家營

溝 小王村溝 小陳河 土尾河 段家莊乾河

段村水

以上十水皆引渠入唐河者

府河 一畝泉 雞距泉 申泉 紅花泉 聯寶泉

五花泉 徐河溝 白草溝河 方順河 五雲泉 九

泉水 齊各莊水 放水河 蒲河 豐泉水 白司水

魚水 金棧河

以上十九水皆府河所受匯入唐河者

曹河 徐河 邊吳淀

以上三水皆唐河自受以下更名依城河

長流河 卷河 西考山水 曲水河 雞爪河 新河

萍泉河 胡渠溝 製家溝 雜淀 大激淀 殷家淀 燒車淀

以上十三水皆長流河所受匯入依城河者

太平關引河 端村東渠 西渠 淀頭渠

以上四水皆依城河所受以下更名四父河

雙淀 蔡家淀 勞家淀 雄縣蓮花淀 梁古淀 流

通淀 惟園淀 光華淀 河洛淀 龍王淀 尤淀

絲窩淀

以上十二水皆四父河于郭里口所會者

豬龍河 沙河 靈邱河 北流河 鶴子河 斑峪河

熊脂河 當城河 溫泉 雲象泉 平陽河 圓覺泉

陳家莊泉 靈河 曲逆溪 曲河 郟河 甘泉河

沙溝 龍門溝 賈木溝 蓮花池 龍泉池 滋河

汜河 慈峪河 袞袞水 大名莊溝 劉家莊溝 木

刀溝 林河 曹河溝 浴河 海眼泉 無極護城河

陳家莊溝 清水溝 孟良河 太平溝 趙家溝

觀家溝 塔兒溝 羊村溝 龍堂溝 定州小清河

布裏河 白洋淀 馬家河 延福淀 解子窪 牛蹄

窪 大澇淀 馮棚窪 楊家淀 中麥淀 小麥淀

婁子淀 郝淀 石猴淀 石白淀 前潭淀 後潭淀

以上六十二水皆豬龍河所受匯入四父河者以下

更名四角河

月漾橋引河 大港引河 馬道支河 燒香淀 新開

趙王河

以上五水皆四角河所分逕者以下始名大清河

白溝河 拒馬河 涑水 烏龍潭 牝兒溝 清溪小

河溝 商城司河溝 鐵嶺小河 紫涼清水河 中易

水 柴荆關水 雙峰村水 大石溝水 許家村水

大蘭村河 獨石口水 水峪口河 軍士川 泰甯山

水 上岳各莊河 下岳各莊河 分水嶺小河 沙峪

口水 黃蒿峪水 白楊泉 駱駝灣河 道欄河 馬

跑泉乾河 迎紫河 馬村河 十度河 漏水壩 石

槽溝 胡良河 杖引泉 白玉泉 琉璃河 龍泉河

七斗泉 北沙河 南沙河 涼水河 塌兒河 佚

活河 漣河 天橋湖 牝牛河 廣陽河 雅河 茨

尾河 牝牛支河 茨村溝 潘各莊溝 柳河營溝

盤子營溝 香營溝 張家溝 紫泉河 斗門河 蘭

溝河 西槐河 瓦濟河

以上六十二水皆白溝河所受匯入大清河者

龍灣河 柴禾淀 五官淀 里長關引河 高橋引河

王克鋪引河 茅兒溝 神機營淀 史各莊河

以上九水皆大清河所逕受者以下更名玉帶河

古蕪糧河 維柳河 十望河 魚津窪 通濟河 會

同河 中亭河 盧僧河 蜈蚣河 金門關引河 臺

山河 韓家溝 劉家溝 王家泊河 郭家窪 磨磨

淀 勝芳引河 文安蓮花淀 紫草泊 勝芳河 辛

張河 張家嘴河 石城淀 石溝河 托蓮淀 鴻鶴

淀 筆筒淀 沙尖淀 南漢

以上二十九水皆玉帶河所受者以下更名臺頭河

黃汭河 灰窩淀 大水套 蛤蚧泊

以上四水為臺頭河所受者以下復名大清河亦曰淀

河

高浪泊 顛兒河 王家河 于家河

以上四水又大清河所受者以下合北運河歸海

通計大清河所匯四大總河及西東兩淀共受有名之

水二百六十有六 其諸流之不相近者及

大清河水道

大清河者總集七十二清河之委而匯入兩淀者也其上流

支派紛繁自北至南計之大小約共分四支若龍泉琉璃胡

良等河即水經之聖水合拒馬河即冰水又合北中二易水

為北支總其委者曰白溝河若魯河即南易水合忽潭等水

為別支 南北中三易南 總其委者曰長流河 按諸書紀載

或混為一河其流故曰別支 每以長流依 城乃府河之尾在南流運安州城北其中亦有支河相通又

東始合下與 若唐河即水經之澹水合恆寇 南也 徐蒲等河

四支河接 按唐河舊道東南至鄆州三岔口合沙滋二水為豬 為中支

龍河而今則轉而東北合府河不由昔時故道矣 總其委者曰依城河 亦名溫養河 若沙河即古澹水合滋河

即水經汾水篇之資承水是為南支總其委者曰豬龍河 名

高陽 此四總河所受諸水皆東歸於兩淀天津府志曰西淀

受七十二清河之水而東淀承之淀河 即大清河流至 洩之

三岔 在蘇橋鎮東玉帶河至此分南北中三流其 洩之

河在新安城東南十五里保定府志上承溫養中流為父一

通王家寨一通樂南一通淀頭一通四角東連任邱趙北口

白洋 白洋淀西屬安州北屬新夫東屬 四角 在任邱縣西北

者南接高陽河由白洋淀入西接長流河由四支河入北接

白溝河由燒車淀入合流而東復由柴禾淀入保定縣界合

於玉為七十二河之門戶柴禾白溝長流高陽下流之所匯

茅灣 在雄縣東四十里上接柴禾淀 中亭 即大清河分流之

港合玉 玉帶 即大清河無流之別名在中亭河 又為西淀之

咽喉統為自古清河會歸之地其名清河者以北鄰永定南

界滹沱水皆渾濁此介其間獨能清激故曰清河而七十二

數又相傳約計之詞實不盡於此也 按安州志曾引微以足

為定 惟水必舉其細羣流乃有所增清河實兼眾水之名水

經於聖水拒馬水易水澹水各自分編清河則一見於沽河

篇釋為瓜河之尾再見於淇水篇謂淇水過廣宗縣東為清

河鄭注復引水經謂溝至泉州縣與清河合自下為瓜河尾

作證夫沽河乃今北運河淇水則今南運河支派懸絕而其

末流所合互攝通稱願皆以為派河之尾派河今沙河也舊

道原與滋河同會澹水於鄆州然水經澹水東過安國縣北

即今鄆注並無合派水資承明文即澹水亦附於汾水篇注

鄆州 行唐縣石白谷下但云資承滹沱之水轉山東之漕亦未言

其尾合清河也而今唐河於道光六年改行陽城河道東合

府河以達依城河則正合於古鄆注澹水又東北逕依城北

世謂之依城河又東北至長城注於易水此易水應指南易

即寇河其下為長流與依城河合者也是依城河原澹水正

流之尾若長城則在今文安縣界 一統志長城自文安直抵

趙分界處水經注易水篇東至文安縣與滹沱合史記蘇乃

秦曰燕長城以北易水以南正謂此長城在易水之南也

過安縣縣南今定安國縣北今傳陽縣今傳陽縣鄭注逕縣

吾縣故城南今傳昔今孟夏沙滋合唐河之故道觀此益知

所謂孤河尾者即澗水尾也蓋兩淀為七十二清河所匯而

總其下流者見於水經孤河尾總其上流者見於鄭注依城

河乃皆以澗水標舉可知古以澗水為清河之幹矣故今敘

清河水道亦自中支唐河始

唐河即澗水以行逕唐縣故謂之唐河鄭注於中山唐城望

都諸泉之入澗者多以唐水目之此亦唐河之所由昉也山

海經高是之山澗水出焉又高氏之山其下多玉多箴石諸

繩之水出焉水經鄭注引作高氏之山澗水出焉蓋是氏古

字通用也按漢書陰令張遷表張是補漢即張氏也吳志氏

儀後本姓是王慈野客叢書書是非作氏非乃本

漢志至元孫氏為莊王此又以氏為是也高氏山者即今翠

屏山也山西通志翠屏山澗水所源一名石銘陁以水經注

山上有石銘題言冀州北界故世謂之石銘陁也潭源州舊

志翠屏山高千餘丈周十里即高氏之別名東南接靈邱界

元和志蔚州靈邱縣澗水一名澗水出縣西北高氏山蓋

此山原界兩境之間也在潭源東南道元曰即澗水之水類

師古曰嘔夷出平舒今廣靈縣西境也南與靈邱西境潭源

皆接壤地名雖異紀載實同至於以嘔夷為即耶夷水乃水

經注註沿周禮鄭注之誤已辨見前定河安瀾志駁之良

是而以嘔夷謂當從水經注作溫夷則又非須知溫夷乃俗

刻之謬古本水經注原作溫夷也又以嘔夷與澗水苦分為

二力辯嘔夷入澗之誣而引汾水篇嘔夷之澤在太原境內

為證以明與大同府屬遙不相及直以道元謂即溫夷之水

斷為誤釋豈知溫夷有二哉所謂嘔夷之澤者周禮職方氏

并州其澤嘔夷是也即水經注之鄆城泊山西通志亦誠呼

作嘔澤一名膏澤在介休縣東三十二里北辛武村若此嘔

夷之水則澗水之西源也山西通志潭源州山川有嘔夷河

據云唐河有三源翠屏山澗水鎗鋒嶺東嘔夷河湯頭鎗溫

泉匯為澗水流經唐山縣又為唐河水經注即嘔夷之水是

澗水嘔夷河溫泉并稱矣無庸析作二水通志所載頗晰足

為安瀾志解或蓋以介休嘔夷之澤謂與澗水無涉則誠然

而謂潭源並無嘔夷之水則不可也今按澗水出潭源州南

七里翠屏山東麓龍嘴村是為正源東南流而嘔夷河乃自

西來會

嘔夷河澗水西源也山西通志謂出潭源州東南五十里

鎗鋒嶺一作鎗實則嘔夷河乃流經其東麓其源尚在壩

子溝西也統觀潭源州山位以恆山為主而翠屏山在玉

華山北玉華則南連恆山鎗鋒嶺又在恆山之南孫臏山

之北要皆恆嶽支峰也嘔夷河實匯山泉而成不能細指

故就其流所逕以為出於鎗鋒嶺子溝耳但觀潭源州

境南界邊牆其西南為澗雲口在潭源州西又西迤北為

嘔夷城口又西為北樓口在應州東嘔夷城即以嘔夷河

名也在孫臏山之西南而孫臏山之北即鎗鋒嶺此亦可

見嘔夷為西源矣按樂史寰宇記於此蓋即高氏之嘔夷

乃謂即職方并州之嘔夷也後人

山西通志其水東南流由鎗鋒至金峰石溝堂山之水自

西北來會又東入澗水合而東南流距州百里至湯頭鋪

而湯河又自北岸來會

湯河溢水東源也鄭注所謂溫泉水出西北噴谷東南流
逕與豆亭北又東南注於滹按一統志與豆亭在渾源州
東南臨谷則統志通志皆未詳所在蓋上流已久涸絕矣
今湯河亦變爲寒水

謹案水經注於溫泉入滹之後又東莎泉水注之考莎
泉有二山西通志所載在廣靈縣西三十里者人壺流
河之莎泉也若明一統志所載莎泉在懷仁縣後魏書
以之名縣者則水經注入滹之莎泉也一統志曰莎泉
故城在靈邱縣西後魏置隋書地理志靈邱縣北齊省
莎泉入焉夫懷仁在渾源州西迤北靈邱在渾源州東
迤南而魏齊皆以莎泉名縣此亦見莎泉自西北而東
南流矣其靈邱縣西之莎泉故城卽道元所謂莎泉亭
也惟今泉已淤涸舊蹟無存史稱魏太延二年八月丁
亥詔廣平公張黎發定州七郡一萬二千人通莎泉道
知在當時已就堙塞今雖有無名小水隨流增入如蔡
泉之未便應爲傳會也又統志以靈邱縣故回山之溢
水爲莎泉似屬不合

滹水既合滹夷湯河三源畢會東南流迤隘門山在靈邱縣
二十里元和志山在靈邱東南十五里兩岸層崖刺天河流湍
激奪口奔入洞谷俱鳴其上有石垣培累相傳爲宋楊延昭
三關遺址又東南山西界盡入直隸廣昌縣西南界仍東南
流迤龍門村由泉塘口入邊又曲折東南流行四十里至上
城口入唐縣西北界始改名唐河由大茂山東南流三十里
至倒馬關在唐縣城西北一百六十里元和志稱在唐又曲

折東流二十里又五里至黃石口與北岸河又歷迤鶴峪口
岳家台花塔北當等處行四十餘里至苑家會又東錯入完
縣界迤神北神南等村行二十里復入唐縣界迤北鴻南鴻
二城卽晉書地道記所稱鴻上關也有鴻上水自西北來入
之

鴻上水在縣西北七十里洪城村史記正義徐廣曰鴻上
水源出葛洪山山在唐縣西北七十里乃恆山之支一
水自壁出曰浴丹泉名清虛山舊傳葛稚川養丹於此故名卽水經注所謂出近溪東流注於滹也

唐河又行十二里復錯入完縣界迤盤古南班野里等村行
十五里仍折入唐縣界歷迤唐梅歇馬百合諸莊父子山村
行二十里至長峪西南有逆流河自東來注之

逆流河源出中山城果山西果山在唐縣卽水經注所稱
銳上若委栗者也其水迤北而西流迤香山店至明伏西
南入唐河

唐河又南流迤呂家莊西至北大洋有灣里溝自東南注之
灣里溝安瀾志作灣里河云源出蔡莊北山迤灣里長店
大洋注於唐河今按此實泉水溝非河也乃自北岡北由
蔡莊迤大萬里小萬里之間西流過東中西三長店東西
兩岳口又迤呂家莊南至北大洋入唐河

唐河又迤南流至胡大洋西南有恆河自西來注之
恆河發源於恆山卽禹貢所謂恆衛既從也隋書
地理志名恆陽谿在唐縣西北界東南流四十里至老龍
潭又十里至土支里又東折而南流十八里至石門村又
東入曲陽縣界迤小樓西于家寨行十二里復入唐縣界

又轉折東南流逕和家莊軍城行營溝水峪口後頭村至獻表村南行四十里又入曲陽縣界逕朱家樓莊至南鎮里行二十四里俗呼為老龍泉自宋家莊南一里即順山後常時可涉驛息又東復入唐縣界六里至橫河口遂由暴漲即深數尺

折東流至十八渡有三會河自西來入之三會河在曲陽縣北境有三源一出鄧家莊一出銀杏樹一出竹林村合為三會河屈曲東南流有液玉泉亦名八角泉自南來入之入東逕靈山村入唐縣界至十八渡合恒河按安瀾志稱三會河西北流入唐縣十八渡入唐河若西北流則與唐縣背馳矣且十八渡乃恒河所逕亦非唐河也又液玉泉安瀾志亦謂入唐河今據曲陽縣縣圖乃入三會河並應正之又東至東張灣行十五里入唐河

唐河乃折而西南逕北屯又東南逕南屯至西壘水村行十七里有壘水自東北來注之

西壘水在唐縣西發源於狼山唐縣二隋書地理志作郎山其水西南流至壘水村口入唐河

唐河又迤東流至壘水村南則有廣利渠舊瀆出焉廣利渠金泰和六年唐縣令劉弁所開也引唐河水灌田導之東行逕唐縣城南至高昌屯東入完縣界又至常豐村東合曲逆河即方順河上流其後河決渠廢明萬曆二十七年知縣楊一桂復濬之建九閘以時蓄洩又有客水溝橫界其前乃架木為槽以過水號曰騰橋凡濬渠七十里其下抵滿城方順橋合于九河即由府河一統志今多淤塞只入安州耳

至城西三里李家莊而止

唐河又南四里逕城子折而西十里逕羅莊東又轉而東南二十里至下寨西又西流而東轉七里至伏城東南有馬泥河自西來注之

馬泥河在唐縣西四十里之伏城即水經注馬濁水也注水出上曲陽城東北馬濁山東北流逕伏亭又東注於寇今馬泥河由曲陽北境東流入唐縣界逕伏城即伏城也又東入唐河與鄆注合

唐河又東南流逕勺隄至釣魚臺行十七里又東錯入曲陽縣界逕支曹村行三里入定州界由高門村歷逕潘村里村奇連屯至清水河鋪東有清水河自西北來注之

清水河有二源北源曰黑龍泉南源曰白龍泉皆逕東南流逕南宋西張等村合為清水河出唐溪石橋下至清水河鋪東入唐河

唐河又東流至總司屯南有東南出建祁州之故瀆焉今湮廢矣

唐河故道由定州安家莊東南流逕吳家莊馬家莊至渠頭又東南入祁州界逕五女堡南出桃村橋下又東南至王買村南合孟良河又東南至三岔口與沙滋二水合為豬龍河今自王買村以上皆淤塞斷流其下則為孟良河現行正道仍至三岔口與沙滋合

唐河東南之故瀆既堙乃於道光六年改向東北流即就近借柳宿河舊瀆並王家疇溝渠裁灣取直兩併為一因勢利導挑作新槽由北齊莊入望都縣界歷逕孫村柳宿村即元所稱柳宿城也柳宿河韓家莊此即王家疇溝故道又東北名以此俗作六宿誤其下為啞以溝者

入清苑縣界逕順家營羅家營至張登與陽城河會按近時改移向南通溫仁鋪又東北與陽城河合其張登北股水盛時亦尚可分瀆自此遂以陽城河為唐河正瀆矣

陽城河即水經注所謂博水也道元曰博水東逕陽城縣
 散為澤浦世謂之陽城淀後漢書郡國志請陰有陽城太
 平寰宇記陽城淀在望都縣東南七里按今清苑縣西南
 四十里有陽城村與望都縣接壤即古陽城也河名陽城
 以此而溯其上游則為龍泉河有九源皆環望都縣城自
 北而西而南計之曰北龍泉在縣西北三里平空功泉在
 西二里大西院村東流與北龍泉合而西隄北泉西隄南
 南流逕縣城北環城為壕亦名玉帶河西隄北泉西隄南
 泉在縣西北二里小西院村北泉流為西北渠南泉流為
 入城西隄南泉又受羊區村溝水合而東流逕城西隄南
 受黑溝空水沈家泉在縣西南三里沈家莊受曲家灣南
 白城村溝水兩泉合而東流為清水河入城城以上七泉
 皆環城為濠至城東總而為龍泉河東流有分支東北出
 者與方順河通其正支則仍向東流而湧泉在縣西南
 堂東謝合湧泉湧泉在縣東南五里龍泉莊北流乃自西南
 來會始名為九龍泉按方輿紀要別有黃泉黑泉與龍
 黑二泉並在望都縣北龍泉河身內是則龍泉河實合十
 一泉也今按九龍之數特舉其支派耳若於河身內尋求
 則每泉皆有源多寡不等雖曲折東流有禾豐河之舊
 渠出焉許廷表十餘里由王家營建龍泉河今已淤塞又
 東二里逕王家營過高嶺復分為九支又東五里逕安
 東店宋景德二年改置過段家兩復會為一河東流入清
 苑縣西南境之陽城村即古陽城是名陽城河亦曰界河
 相傳為宋遼分界之河也東流逕唐家庄張馬莊至張登
 與唐河會遂議其瀆為唐河之經流焉
 唐河奪陽城河而東下過金尼村橋迤而北至清涼城東有
 齊賢莊乾河自西來合

齊賢莊乾河即清涼河為水經注之屬溝水屬溝上承清
 梁陵清梁應為清涼之轉魏晉地形志靈吾縣今博有清
 涼城清苑與博野本接壤也今按清涼河首起完縣西南
 之郭村東行二十五里入滿城縣南境之許村又東入清
 苑縣界歷逕齊賢莊鄭各莊至清涼城隨地易名又東合
 唐河
 唐河又東北流逕營頭村又東轉北為一大曲至草橋有古
 靈山河會孝義河自南來合
 古靈山河即楊村乾河乃唐河分支故道也俗呼為老河
 首起祁州西境之韓村東流逕辛安村名辛安渠又東逕
 州城南至馬園村則歷各莊渠東北流入之州東南十里
 又東北逕固留村則東流渠自北流入之東南十五里
 又東北逕王玉港入博野縣界逕古楊村改名楊村河又
 東北逕縣城南則周家營溝合小王村溝即南小王集在
 東北流入之又東北入蠶縣界逕王家莊南為王家莊河
 又逕縣城南為飲馬池安瀾志作又東流北轉逕胡村東
 河村又北逕西逕楊家庄會小陳河小陳村乾河首起博
 杜村清東北流逕固留莊入蠶縣西北境逕小陳村為小陳
 河又東北逕林鋪南潘營南至楊家庄入楊村河再按
 方輿紀要載蠶縣小陳河出望都縣界東北流入安州界
 今逕安瀾志以為不合疑有變遷伏查古靈山河入蠶縣
 後小陳河實據其上流其下原有東北流入安州之故道
 即高陽縣西土尾河是也今土尾河北至安州南至清苑
 已淤成平陸而高陽境內因猶存有河形紀要所言正指此耳又北逕古靈山始名為古
 靈山河又北入清苑縣南境迤而東北至延福橋之北則
 段家庄乾河自西南來會
 段家庄乾河即大西章河亦名孝義河也原係唐河分

支首起鄆州西北境黃臺村為黃臺渠東南流逕西鳳村為西照渠一名孝義河又東至中照村北段村南則段村水合之又東逕東章泊西章泊轉而東北入博野縣西北界逕大西章村為大西章渠又東北逕小店集至溫賈鎮入清苑縣界逕段家莊為段家莊河又北至延福橋合古靈山河按此河淤廢已久自同治癸酉清河道葉伯英疏濬始復通流

古靈山河又東北流逕王盤村南和莊北和莊徐家莊大莊又北至草橋入唐河

西水會

唐河又東北流逕蔡家橋何家橋石家橋耿家橋史家橋沈家橋至喇喇地東北入安州界又東北流數里則府河自西水會
府河一名清苑河按清苑縣名甚古魏書地形志高陽郡清苑高祖太和元年分新城置故水經注清苑亦有清苑城之文見徐水下游實字記通鑑注乃謂隋改為清苑縣因滿城縣界清苑河為名其貫河因縣名非縣亦曰沈苑泊其上流則曰奇村河又曰雞距河即古沈水蓋淪河之伏流復出者也其源有二北曰一畝泉南曰雞距泉在滿城縣東合而東南流逕北奇村南奇村故名奇村河則又有申泉紅花聯寶五花等泉自西水注之

申泉者乾隆十七年歲在壬申直隸總督方觀承所濟而因紀年以名之者也在一畝泉南八里泉之支流粉出其著名者紅花泉聯寶泉五花泉此外不能悉數也引之為河長一百七十丈復釀為渠以受小泉合而東流入府河按此泉歲久淤塞越兩壬申至同治十一年清河道陳鼎重濬乃復暢流有碑記府河又東流入清苑縣西北界又曲折東南流至保定府

城河以府名取此遂引而環城為濠更分流由西水關入城至府治前為蓮花池元守帥張柔別業也向由城北水關南水關雙流分出其舊渠名後改由城南水關出今俱埋塞其北面城濠則有徐河溝自北來入之

徐河溝即曹河分支也其上游自安肅縣南曹河鋪分支南下逕徐河橋逕西西南已半淤為平地至清苑縣北五里廣濟橋南始有河形又南抵城北入護城河常時乾涸

府河又由城西至西南隅有方順河北支白草溝河曰西南注之

白草溝河由滿城縣南四十里方順河北股之通會關分出逕迤東北流逕毛家橋普濟橋陘陽驛橋郭村橋至四童村橋東入清苑縣界又東北逕大墩店小墩店至五里鋪又東北入府河

府河又東流出南關天水橋下自此而東始通舟楫過上剛抵下關逕仙人橋又東至梁河橋俗作梁河則方順河南支金線河自西南來注之

方順河一名梁河亦曰石橋河古曲逆水也安瀾志俗因曲逆之名不美改曲為方改逆為順然其稱名則亦舊矣水經注本名濡水南濡出瀋陰縣西今完枉渚回瀾率多曲復亦謂之為曲逆水也道元又引左傳哀公四年齊伐晉取曲逆按今左傳漢高帝封陳平為曲逆侯王莽更名順平是則逆之改順蓋肇於新莽矣今按曲逆河亦名祁河源出完縣西北三十餘里伊祁山故

名東南流至源頭村南有五雲泉自西北注之泉出大山下
 東南流逕縣西北五里源頭又南流有九泉水自北來
 村為源頭泉又南入曲道河泉在縣西二十里平地九泉又東南流齊各莊水
 注之泉在縣西五里入曲道河又東南流齊各莊水
 自西來注之泉在縣西五里入曲道河又東南流齊各莊水
 又東南逕刺尖村又東折北又東折南又轉北而東南
 至魏村則放水河自西來注之
 放水河一名石白河即古蘇水漢書地理志曲道有
 蘇水東入潞是也唐縣新志放水河在縣東北二十
 五里發源馬耳山甘露寺石白泉此與行唐縣石白
 與柳河合而南流逕崗山陽題口等村折而東至
 放水村東入完縣界又東至魏村入方順河一統志
 以放水河為方順之南源今多淤斷
 方順河又東南流至常豐村東南與唐縣之廣利渠會
 已詳因亦稱廣利河又東逕堯城村過下叔村橋又東
 見前逕王各莊至屯頭村北則蒲河合魚水自西北來注之
 蒲河古蒲水鄭注水出蒲陽山通典蒲陰縣蒲水所
 出道元曰漢章帝章和二年行巡北嶽以曲道名不
 善因山水之名改曰蒲陰焉漢書地理志曲道縣蒲
 陽山蒲水所出按蒲陽山即今白崖山在完縣北四
 十里而今蒲水則首起於縣北道務村西南流逕白
 司城有豐泉水合白司水自北來入之豐泉水出豐
 水西白司水又在蒲河西以流逕泉村在白司
 白司城而名合而南流入蒲河又南逕安楊村李
 思莊迤而東南逕林尖村蒲上村出五郎橋下在完
 北入亦名五郎河又東至北堡店有魚水自東北來

入之水經注魚水出北平縣西南魚山東流注於蒲
 所謂魚水也按今滿城縣西北五里味山或言即魚
 山崎焉之轉其泉已涸乃南流不東注故曠運復難
 以執又東南逕于城村東南至屯頭村入方順河今
 半淤塞
 方順河又東流入滿城縣界乃分為南北二支北支由
 通會關分出為白草溝河已詳南支則由金線關分出
 為金線河其南又有月河一道由拱宸鋪西過月牙橋
 又東仍入金線河而金線河則自出關口東流出方順
 橋下又東合月河又東至河園村東入清苑縣界逕羅
 侯村轉而東北流逕逕壁楊橋冉村橋大福橋西石東
 石小石等橋因亦名石橋河又東北至梁河橋入府河
 府河又東流逕望陽橋東安橋新橋至戚家灣入安州界
 又東至賸馬廟合唐河
 謹案諸河至戚家灣以下俗稱最清麗聽本是府河為
 一路曲道方順白草金線石橋為一路陽城清涼臺山
 老河為一路故其南股或稱老河或稱陽城河北股或
 稱府河或稱石橋河至賸馬廟匯集互受通稱原無不
 可而今則自唐河逕至張登遂奪陽城河道而東北與
 府河會即更奪府河道而東下蓋水經注於沈今府博
 今陽蒲今蒲今方諸水原皆載於澆水篇中是澆水
 為諸水之綱故今自賸馬廟以東仍稱唐河不稱府河
 言唐河而府河賅焉矣
 唐河既併府河乃東流又分支東北出復轉而東南與正流
 合至李家莊有曹河自西北來注之

逕安肅城北有雞爪河自北來注之

雞爪河出定興縣西南境有四源其東北一泉出陳村

南流又西北一泉出李家莊東南流來會又西一泉出

馬家莊又西南一泉出姚村皆東南流而來會至周家

營而合形如雞爪故名又南入安肅縣北境逕申家莊

又屈曲南流至縣城北入雹河

雹河又東流十五里歷逕徐城村至吳邵村入容城縣西

南境東南流十八里歷逕王村小李村至黑龍口入安州

北境又南流逕三臺村分支東出是為新河其北岸有萍

泉河自西北來入之

新河一曰海河雍正四年所開也首起安州北之三臺

村由雹河東岸引出東北流十里逕張家莊大澗淀水

北流合焉又東十里逕于家莊又東十里至大陽村入

燒車淀共長三十里而北岸所受之萍泉河則出安肅

縣東北二十里之萍泉初分兩支一西南流合雞爪河

久已於斷今惟一支東南流入容城縣西南境有胡渠

溝自北入之又有莫家溝自東入之按二溝今俱埋塞又南入

安州北境合于雹河之新河

謹按萍泉當即平水燕山叢談論列九河以徐言雹

平一畝方順流沙唐為大而安肅志謂平水無考或

以博水當之亦無據今觀徐言雹平乃自中而北之

序一畝方順流沙唐乃自中而南之序且平大於雹

其為萍河可想特後人加書作萍耳

雹河又東南流二十里逕雜淀遂貫其中而行之

雜淀在新安城西五里謂之雜淀者統杜家淀鴨圈淀

楊家淀王家淀等合而言之也與大澗淀嚴家淀俱相

通舊志云雜淀為雹河蘆葦灣所積是矣

雹河由雜淀復出是為長流河東流其南與依城河分支

相接所謂依城河分支北出達於長流河者也長流復合

依城河即唐河合府又東流十里逕太平莊是名溫義河明

一統志溫義河在新安縣南八里源二一出曹河一出徐河

俱至縣南相合曰溫義河又南與長流河合長流在新安縣

西五里源自雹河至此與溫義河合今循其所逕察其兩源

即依城河之別稱耳方輿紀要云新安縣南八里有三岔河

在馬家岩西溫義河分流地上按溫義下達四岔所云三岔

分流正指此引河而溫義之為依城愈昭然矣蓋唐河之人

清苑合屬城河其地為溫仁而唐河之入安有引河東南出

州合長流河其地又為溫義均隨地易名耳

太平開引河在新安縣南太平莊乃於南隄口建開引依

城河水東南流入端村之東西渠東西渠雍正四年所開

也西北流入里合於淀

渠又合淀頭渠在新安縣東南十五里淀頭村自龍復會

渠又合淀頭渠頭南流五里而合端村東西渠復為

豬龍河尾而下達於四岔河按安肅志以端村東西渠為

依城河又東流十八里逕塞南村又東北流十一里至趙家

莊而長流河乃自西來合

長流河自雜淀東出已與依城河通流由此又東十里逕

新安城西乃環城為塚是名梁頭河安肅志梁頭河為長

河之別其西北有大澗淀水來注之

大澗淀在新安城西西北五里周三四十里其南有引河

通於新安之城環其北亦有引河由四工開通於雹河

所分之新河此即水經注大澗淀也其東南為嚴家淀

在新安城東三里亦即水經注小澗淀也水落則分盛

漲則合

長流河又繞至城東有燒車淀之引渠自東北通焉

燒車淀有東西二區皆在新安城東十餘里新安舊志為渥易二水所匯一統志周三十餘里

長流河又東流至郭里口與依城河合此下更名四爻河

郭里口者水圍

行宮所在也距新安城東十二里泉淀環之其東為雙淀

北三里南表二蔡家淀在梁古勞家淀在蓮花淀西

蓮花淀在雄縣西南十里為北為梁古淀在新安城東

流通淀一作通流淀在雄縣西十五里西北為燒車淀

已注西為惟圈淀即鴨圈淀下流在楊家西南為光華

淀在鴨圈淀東南南為河洛淀在雙淀南三里南龍

王淀在安州任邱兩屬南為光淀在郭里口東南

三里東西林窩淀在池魚淀西北南表以上諸淀俱

介在安州任邱兩界之間

四爻河在新安縣東南十五里乃依城長流既合之總名仍

即唐河府河徐河看河之委匯明統志所謂溫義下流也自

郭里口迤東流則有豬龍河上承沙滋孟良等河入白洋淀

由端村東而北流來會

沙河古派水也俗書作分說文派水出雁門後人縣皮夫

山東北入海隋書地理志雁門郡繁峙縣有派水方輿紀

要後人城在山西代州繁峙縣北沙河發源繁峙縣東白

坡頭 叢藪舊志沙河流運大派山又名派河地圖記云

沙水即派水又山西通志泰戲山在繁峙縣東北百二十

里一名孤山明一統志俗名小孤山寰宇記泰戲山一名

武夫山亦名平山亦曰皮夫山總觀諸說皮夫小孤泰戲

平山名稱雖繁實為一山即白坡頭亦其支麓之一隅也

與渚花河同出是山而異源分流方輿紀要以派水為即

常溪水云於代縣城南入渚花又以沙河派河分列為二

印記派水亦彼此歧異於定州派水云源出阜平西山今

泗而於阜平縣派水則又云源發恆山舊東南流入行唐

縣今南流注於渚花數說似皆隨鈔不曾檢校山西通志

於繁峙派水僅存其名未述源流所運今按派水出白坡

頭口東南流為沙河至大寨村入直隸阜平縣西北界距

城一百六十里由竹帛口南入邊仍東南流三十里運茨

溝營又東南四十里運吳王口又二十里至龍王莊其對

岸沙窩村也有靈邱河自西北來入之

靈邱河源出山西靈邱縣自竹帛口北入阜平縣西北

境東南流運水泉口至沙窩村迤南入沙河

沙河又東南流二十里運大派山在阜平縣西北五又折

南二十里至神嶺村有北流河自西來入之

北流河源出阜平縣西八十里龍泉關外之印鈔石涓

流脈注沿山而下東流八里運龍泉關又東三十里過

萬年橋折而北流二十里神嶺村入沙河

沙河又東南流十里運大柳村又南流二十里運阜平縣

城南又東四十里至方太口鴉子河自北來入之

鴉子河源出山西靈邱縣迤南流由鐵嶺口東入直隸

阜平縣境又南二十里運龍窩村又東南五十里至方

太口入沙河

沙河又東流十六里至王柳口有班峪河自東北來入之

班峪河一作班牛河源出阜平縣東北七十里大茂山

即恆山炭火鋪晉與契丹分界處南流六十里至王柳口入於

沙河

沙河又東流二十里至王伙村有燕支河會當城溫泉等

河自西南來入之

燕支河俗作胭脂河一統志河水有紅色故名源出阜

平縣西南青羊嶺東流十里至胡家堂有當城河自西

南來入之當城河源出山西五臺縣東流入直隸阜平

縣境馬蘭村又東北流二十里至胡家堂合

燕支河又屈曲東北流八十里有溫泉自西南來入之泉

阜平縣南溫湯村東北又東北有雲家泉自南來注之

泉出雲家山南流又東至王快鎮合沙河

二十里入燕支河

沙河又北流東轉折而南凡十里入曲陽縣西北境至賈

家口有平陽河自西北來入之

平陽河源出阜平縣東北大茂山東南流七十里逕王

快鎮入曲陽縣西北境至賈家口南流入沙河

沙河又東南流有團覺泉自北流入之曲陽縣志團覺泉

出流於沙河又東南有陳家庄泉自東北來入之曲陽縣志

陳家庄在縣治南十五里平又東南則靈河曲道溪合流

地屬滄民資灌漑流入沙河

來入之

靈河安瀾志在曲陽城西四里自土壩東流至三角潭

與曲逆溪合溪出曲陽縣西十里硯山下方輿紀夏水

流多曲故名既合又南入沙河

沙河又東南流入行唐縣東北境逕龍岡鋪至賈家莊有

曲河亦名賈莊河自西北來入之

曲河出行唐縣西北武莊社之北山方輿紀要以爲東

南流逕華園西又東南逕閃電西又西南逕楊家庄西

北又西逕東城子北又南逕西城子東又南折東逕高

嶺北又東南逕東玉亭東又東南出南北曲河村之岡

又東至賈家莊入沙河按此河近

沙河又東南流逕岸下村入新樂縣西北境逕車固村行

二十里逕新樂縣城南有郃河合沙溝龍門諸水自西北

來入之

郃河俗名潁水以箕山傳會而名源出行唐縣西北七

十里兩嶺口山中東南流二十里逕許由村西至上碑

堡有甘泉河自西來注之甘泉河在行唐縣西北三十

碑堡北又入郃河又東南五里有沙溝自西來注之沙

河長二十餘里

在行唐縣西北三十里東又東南五里逕董磁村有龍

門溝自西來注之龍門溝在行唐縣西四十里龍門村

又東南流二十里逕行唐縣城南又東五里有賈木溝

自西北來注之溝在縣西北二十里賈木村又東南流

十五里有蓮花池會龍泉池合流自西北來入之蓮花

行唐縣東北二十餘里河合村東池可三畝中有泉百

餘東南流逕齊里村至款同村東南與龍泉池合龍

泉池在行唐縣東二十里東流逕

蓮花池合蓮花池又南流入郃河又東南流入新樂縣

西境逕六村趙村之北又東至城南一里入沙河

謹案安瀾志於郃河下引方輿紀要有倒馬關水在

行唐縣東北二十五里上源即澆水自倒馬關分流

盤回山谷中逕靈壽界引而東出合郃河諸水下流
 入沙河今以地與核之近倒馬關者惟唐河恆河及
 平陽班峪等河若郃河乃在行唐新樂之南其去倒
 馬關尚隔唐縣曲陽縣阜平縣境且其中又隔一沙
 河即有水自倒馬關來亦應沙河受之與郃河勢不
 相及也又謂在行唐縣東北二十五里豈即由河尾
 耶抑蓮花池耶至云逕靈壽縣界尤遠在郃河之南
 爲郃河所逕倒馬關水更何由得逕靈壽合郃河而
 入之存以辨誤

沙河又東流二十里至小吳村入定州西南界歷逕牛村
 屯高逢約李親順鎮至皆裡村凡八十里入祁州西南境
 周各莊又東南流出固城村橋下凡三十里至軍統村則
 有滋河自西南來會

滋河即水經注汾水篇資承水也俗本作吞承水按一統志以滋水爲沙泉水似覺未當已辨見前山海經高是之山滋水出焉南流注於
 滹沱蓋古道也道元亦以資承滹沱並稱而今則滋水不
 入滹沱矣元和郡縣志滋水出靈邱縣西枚回嶺懸流五
 丈湍激之聲響動山谷按蔚州古志高是山在州西北七
 十里滋水出焉東三十八里有枚迴嶺山麓相接據此則
 枚回亦高氏支麓也山西通志滋水在靈邱縣西南五里
 枚回嶺東流又迤而東南由白草口入邊是爲直隸靈壽
 縣之西北境距城西北一百四十里逕靈壽東南流歷逕白
 草溝若頭陳莊鎮凡八十里至汜河口有汜河自西北來
 注之

汜河源出阜平縣南之白蛇嶺一作白石嶺南流出道卷溝
 口入靈壽縣北界委折東南流逕汜河鎮至汜頭村口
 入滋河

滋河又東南流至滋峪鎮一作慈有慈峪河合裝裝水及
 西山小水自西來注之

慈峪河乃台石佛嶽山少嶺王母及大小奧水諸山之
 水匯集於白家溝管兒裏等村而東流爲河者也有裝
 裝水自北來入之源出靈壽縣西北九十里之未山上
 石嶺山也三面削絕惟南稍可攀有寨場一名五岳山即寰宇記所稱
 濟裝裝水出其麓南流合慈峪河又東南逕東河社五
 河村土骨至慈峪鎮北入滋河

滋河又東南流四十里入行唐縣西南境逕名布村韓家
 樓行二十里至常香村入正定縣西北境逕孔村至西宿
 村則有滋河岔流東北出焉而其故道則自入正定縣境
 東南流逕東宿村錯入新樂縣界逕化皮集南又入正定
 縣界逕正民莊南又東錯入新樂縣界逕西岳村南又東
 復入正定縣界逕中咬村至東楊莊入藁城縣界又東逕
 藁城北至南孟村以上皆又東入無極縣界逕月且村
 南流東轉逕北蘇鎮堡又東有大名莊溝入焉溝在無極
 里東流十二里又東有劉家莊溝入焉溝在縣西南二十五
 里入滋河又東二十里逕縣城南五里又東北二十里至小鎮村
 東入深澤縣界仍東北流出承濟普濟廣濟等橋下又東
 北逕野店頭至段家莊西與所分岔流之木刀溝合

木刀溝者新唐書地理志新樂東南二十里有木刀溝
 有民木刀居溝旁因名之縣志作木實字記平山縣西

北五十里有王母山巖水出焉亦謂石白水又謂之鹿水出行唐入博陵謂之木刀溝一日裴裝水又從此過石幢山南流入泮沱今按石幢山裴裝水出靈壽縣已歸慈峪河矣詳見至樂氏所言出行唐入博陵謂之木刀溝則正今木刀溝之所逕而謂之裴裝水者承上流而通稱之也觀此則知今木刀溝殆即樂史所言裴水矣覆查溝起新樂縣西南四十里之開鎮村其源即開泉也會泉渠而東下由來舊矣自嘉慶六年正定縣滋河下流淤塞泛濫為災按安瀾志滋河至正定縣西十里逕伏城驛復出北張茂村入地伏流東行四十里逕伏城驛復出輿圖舊志則稱滋河至行唐縣西南二十七里張茂村伏流不見至府東北三十里南孟社復出今按伏流之說已無所據蓋乃改向東北流於阻不下耳此引流改道之所緣起也乃改向東北流入新樂縣界合於木刀溝亦猶唐河之改合陽城河凡以因勢利導耳滋河既併木刀溝而東流即循其故道行十里自縣西南流入之林河乃順治十五年新樂縣知縣林華院因行唐縣買老營諸村悉水下注掩灌新樂西南各莊遂創始開挖起行唐買老營入新樂界逕北育劉南青銅大柳樹西至莊至馬家橋長七里入木刀溝又東流五里曹河溝自林河東南流入之清在新樂縣西南二十里乃康熙六年知縣引渠以洩之亦起行唐界東南流經下停漳窪開挖曹村名村安家莊入木刀溝長六里又東南流十里逕馬頭鋪入藥城縣界又東流至牛村復入新樂縣境轉而東北流至牛林村則浴河合海眼泉自西北來入之是為三岔河口浴河一名金水河亦曰洗兒池出新樂縣西中同村之湧泉大可二畝東南流有海眼泉自河中出與之合自開鎮至此六十里又東逕伏義廟又東南入木刀溝

南流至白店村入無極縣界西北境張家莊有護城河自東南來入之河起自深澤縣召巴村西北流入無極縣境逕流村壘又東至縣城高深以

西北流逕郭莊鎮至又東流十八里乃與定州分河其北岸為定州界南岸為無極界又東仍全入無極境至東宋村入深澤縣界逕西內堡有陳家莊溝自西南來入之溝在深澤縣西北陳家莊乃乾隆五年所開以洩潞水也東北流入木刀溝又北流五里入定州界逕七級村有清水溝自西北來入之溝在定州東南六十里于位約折而東逕若襄村復入深澤縣界東南流入木刀溝又東合滋河

謹案安瀾志於木刀溝所逕水道乃大陳家莊溝於曹河溝下又次浴河於陳家溝後其所經縣乃自無極而深澤而藥城又無極又定州至祁州合滋河序次漫亂方位胥乖今更正之又附載內有本道溝在定州七級村入清水溝不知此即木刀溝也以七級村清水溝證之矣緣史胥鈔冊每書木刀為水道又訛水道為本道耳並非別有是溝

滋河與故道復合又東流至段家莊東入祁州南界逕南馬村北馬村又東北逕伍仁村至軍統村與沙河會已見前即由軍統村東北之三岔口與唐河故道為現行之孟良河會

孟良河一名嘉河或云狄水按曲陽縣志狄水河在縣存距城四里許或言嘉河即古狄水西蓋即水經注長遷近城故舊道湮泗非有二水存參

星溝也元和郡縣志長星溝水在上曲陽縣西北十七里冀君廟在縣東北十里嘉禾山下按嘉禾山即魏書地志嘉禾山也

河之名方輿紀要嘉山絕頂有孟良君相傳宋將孟良屯兵處孟良河其水發源於曲陽縣北十里李寨村東名取此

南流逕縣城東有趙家溝觀家溝以次入之二溝俱在曲陽城東
 北七里迤西又東有塔兒溝自東南來入之塔兒溝在縣東九里
 出塔兒頭村迤西又東南有羊村溝自西來入之羊村溝在縣西
 西流入孟良河又東南有羊村溝自西來入之在縣西
 南五里東流逕縣城南入里之羊村鋪出其橋下又東入孟良河按此似是水經注之胡泉水其逕曲陽縣南及東流左會又南流東轉十五里龍堂溝水入之龍堂溝在縣東十里
 又東南流十里入定州西界又東南流逕大寺頭韓家窪八角即鋪凡四十里至城南七里更名七里溝又東流二十五里有小清河自城東南流注之水源自定州城內東南
 又有太平溝自西來注之溝在定州東
 州城內東南又有太平溝自西來注之南合馬跑泉
 廣濟溝而東又東南流二十里至若裏村東入祁州西界逕南北張村鄭章村至王貝村合唐河故瀆按唐河自改流入清苑此下舊道
 送為孟良河所佔又東南逕明光店出橋下至三岔口與沙滋二河會乃總名為豬龍河

豬龍河者蓋伏龍之轉也九域志高陽新城本頓項所造又名伏龍城方輿紀要高陽故城一名化龍城名勝志云高陽故城東化龍池是豬龍河也俗傳頓項時豬化龍而成是河數說伏龍近古蓋化龍與伏龍字形近似豬龍與伏龍又語音相消也然此乃指高陽河而言今則通被其名於上流耳自匯集沙滋孟良三河而東下唐河已改遷不合豬龍

過劉羅橋五里入博野縣南境逕套裏村又東錯入安平縣北境逕白沙莊南又東復入博野縣境又北轉西復錯入安平縣境逕白沙莊東北又北折東復入博野縣境更名塘河又東折北逕雜新村又西逕夾河村又北逕淮更村又東北逕白塔村至董家庄又東入蠶縣西南界逕東

劉辛莊又東北逕縣城東南十里許又東北逕永興莊至新橋鎮東北入高陽縣東南境更名布裏村方輿紀要瀛高陽日布裏河舊志明正德中茲少龍自蠶縣決入仍東高陽及安州天啟中又決入布裏等村故名布裏河

北流逕安瀾村舊城村又東折北又西轉北逕龍化鋪東佛堂東孟仲峰西至劉李莊入白洋淀

蘆茨豬龍河上承沙滋等河匯為總淀放水性湍急雍正三年決淀口而東潰蠶螂口古隄直衝鄭州驛路十里浸為巨澤怡賢親王親歷相度疏通豬龍河故道決口始塞驛路復通下流歸淀之處河道紆回停沙壅溜易致橫決復令河道王紘於出岸村開挖引河十里至孟仲峰出口築三壩於東以防其軼截兩岸沙嘴以順其流並將蠶螂口殘隄一律加修以為重障而後安流入淀得保田疇但下口流沙易開疏濬宜勤耳

白洋淀在安州新安鄉南二十里高陽縣東北三十五里任邱縣西北五十里為三邑所共分界之區周環六十餘里其南受豬龍河諸水其西近相口村又有馬家河自南來入之按白洋淀以團頭村為安仁分界此村居泉淀之中與高陽縣之小團頭別

馬家河起蠶縣東南齊家庄名齊家河北流至玉田村入高陽縣界名楊村河逕延福村遂瀆為延福淀在高陽縣

又北逕團頭更名馬家河又北四里為蠶子窪又五里為牛蹄窪又十里為小澇淀其北即大澇淀至蔡家口入安州界又名邱家道口河又北逕馬欄淀為宋時牧廠舊地周二十里今淤又東北至相口村入白洋淀按此河源委在蠶縣安州者已成淤涸惟中段在高陽者夏秋有水

冬春亦乾竭也又舊志及天津府志皆以豬龍而白
 河布裏河爲馬家河下流今殊各別道不同歸而白
 洋淀則北流運端村此村距新安城南二十里水關
 行宮在焉其地居衆淀之中北爲楊家淀在光華淀西
 維園淀俱見東北爲中麥淀小麥淀在光華淀南
 中麥淀在小麥淀東爲蕪子淀在大麥淀西
 西北皆相連接在石叢石叢淀在石叢
 蕪子淀在石叢石叢淀在石叢
 今里也東南爲前潭淀後潭淀
 神白也一作前堂後堂在任
 南北表二里半東西廣二里前西南即白洋淀
 潭至後潭水路半里安任兩界
 白洋淀於是附諸淀爲引河又北流運若南村合依城
 河而依城河至郭里口復合長流河遂總而爲四父河
 四父河合長流依城豬龍三總河而東下又適南分支圖下
 趙下劉等莊又適北分支圖下李莊而通於燒車淀焉已見
 又圈下張莊而通於流通澗焉亦見皆復歸本河又東入任
 邱縣西北境是爲四角河即四父河之下流在安州曰四父
 在任邱曰四角隨地易名耳然俗稱亦正不拘
 謹案安州稱九河下哨方輿紀要九河者徐曹方順一畝
 滋沙滄鴉兒易水而燕山叢談又以徐曹曹平一畝方順
 滋沙唐爲九河其不同者僅平水與鴉兒然鴉兒舊自津
 沱分流入滄今津沱移徙鴉兒故道亦於則客水不可以
 備數矣又平水次於電河當即萍河亦小水不足以當之
 且拒馬爲巨流而紀要叢談述九河竟皆不及此豈足爲
 定論如謂拒馬實於雄縣會流非安州地則易水又何以
 列凡此皆世俗所傳應爲約計不必盡求也
 四角河舊稱南接高陽河由白洋淀入西接長流河由四父

河入北接白溝河由燒車淀入而東達於柴禾淀今按白溝
 河正流實由雄縣入清河門其永通橋之西引河乃入流通
 淀以轉達於燒車淀又由東成慶河而南注始與四父河下
 李莊之分支合未免旁搜遠紹若於水皆宛轉求之蓋僻有
 不通者况四角河亦第就所受一隅而言耳凡水歷一境而
 增數水則易一名焉如四角河實大清河之上流也運通而
 東流爲西淀中洪之總匯至楊家莊而北通於蓮花淀焉又
 自蓮花淀出而東過月墩橋者北股引河也月墩橋亦日易
 由此入任邱界至趙北口東仍合大清河其正流仍東流
 七里又分支南出入大港淀而東過徐家橋者南股引河也
 大港引河在清河南一里乾隆十年因疏濬諸水匯此恐不
 能容故開引河以洩之首起趙北口西至王廟前出徐家橋
 下穿大港流過那家溝又東入雄縣界與清河之分支會又
 東北運孫家嘴仍合於清河向忠義後今經修濬乃暢其流
 皆歸於本河而今則於大港引河之外有改於趙王河之新
 河焉
 趙王河新河同治十二年清河道葉伯英所開也因舊道
 多淤河流阻滯乃自任邱縣趙北口十二連橋迤西燒香
 淀起穿連橋至大港淀東南順千里慶平地開挖折而
 西南至苟各莊以下導入趙王舊河即中壘河下流至
 寬深深凡二十里入雄縣界即因古濠糧河舊道即趙王
 至雄縣而又三十里至史各莊入保定縣界又十里運何
 家道口至鷹嘴壩合玉帶河即大清南支共長六十里董
 奏准將任邱縣鄭州東汛縣丞移駐苟各莊以專修防
 四角河又東至趙北口始名爲大清河趙北口者即唐時之
 唐興口而宋時之趙堡口也其地居西淀之中自北至南有

十二連橋為驛程衝要大清河由廣惠橋下而出第五東流分爲二支其分支在南俗名岔河亦名馬道支河東流至史家口與正支合其正支則自橋東迤北流而東轉又東南四里至史家口與馬道支河合又折北轉東十里凡行任邱縣境內二十八里入雄縣東南境是為清河門則有白溝河上合拒馬琉璃胡夏等河北易中易諸水自西北來會

白溝河原涑易諸水下流之總名水經於聖水巨馬水易水雖各分編而白溝之名則獨見於巨馬水乃晉九水又南謂之白溝水仍入於巨馬河今移其名於諸水之總尾是則拒馬為白溝諸水之稱也故敘白溝上流自拒馬始

拒馬河即涑水一曰渠水鄭注來渠二說即巨馬之異名實字記涑水亦名拒馬河漢書地理志代郡廣昌涑水東南至容城入河說文亦云涑水起廣昌東入河水經注曰河即潘水謂入於南謂也其水有東西二源明史地理志

廣昌涑水在東出東岸古塔下與縣南之拒馬河合東入直隸涑水縣界據此則西源近城南者為拒馬河東源在縣東為涑水合而東流故涑水拒馬均可通稱也今按西

源拒馬河出廣昌縣城西南半里一統志山西通志涑水統志廣昌縣志皆云涑水出縣南二里七山下安瀾志云此七字當即涑字之說以涑與涑字形相近皆當作古

卽用爲七字也考古涑與涑皆當作涑如涑水經作涑七也此涑山之名七山似亦由來說涑而轉省作七以成

之然據山西通志乃以七山爲七峰相連得名則亦從自有在至又名爲旗山宋將楊景瑋於鎮海寺前東流此則又因七山而謂之涑也與東源會東源涑水

出廣昌縣城東一里泰山廟古塔下南流至東坊村與西

源拒馬河會合而東北流三十里至石門鋪入易州西北境浮圖峪又自折東北流逕王安鎮至塔崖驛有烏龍潭水自北來注之水出廣昌縣西關至塔崖驛入易州又東

逕玉山鋪至殷家堡有杜兒溝自北來注之杜兒溝出易州西北水口南流至殷家堡合

拒馬河長十六里又東迤北逕小新城至柴荆關自浮圖峪至此七十里有清溪小河清自西北來注之清溪源於易

秦家峪南流至楊樹村又東入邊溝按安瀾志以拒馬合拒馬河長二十五里又東入邊溝河入邊溝在浮圖

峪今查拒馬河乃在柴荆關東逕河東村乃折而北流逕入邊溝差七十餘里附志備核

運河東村乃折而北流逕孔各莊栗園龍王廟嶺于南至南城司有南城司河清自北來注之清出涑水縣西北之黃莊南流至易州又北入

涑水縣西北境逕辛莊黃兒莊按安瀾志以拒馬河入房山縣章方村之新店更名十度河竟將中運涑水一段不

始入房山者非自易州入房山也又云自房山分爲二支一東入涑州一南入涑水縣及觀所分涑水之南支

乃復從辛莊黃兒莊起是則正拒馬河經流實從易州

接入並非自房山分出也因所記清溪前後不符故附志

備又北逕板城白石洞至趙各莊折而東北逕計路平吟

至福山口又東逕小峰口至蓮頭村迤而南逕那各莊又

東逕句各莊又東北逕套肩嶺轉而南逕下莊遂屈曲流

運亂山中又東南過都司署歷運石門十都關上乾河口

沈家巷至龍灣山鐵鑛廠下山在涑水縣北五十有鐵鑛

小河自西南來入之鐵鑛小河一名龍潭源出易州西北

又東至張坊有岔河流入房山縣境為拒馬支河此支河

所以分受乾牛龍泉胡良琉璃等河而南至容城白溝鋪

仍合於正河者也別詳其本文則自張坊東南流逕北莊

至石亭山北岸即鎮子營南為永遠大道迤而南出木橋

下至赤土村又有分支東南流入新城為馬家河者今上流已於別詳轉而東南運各莊又南運北辛莊張翠臺至沈家臺有清水河自西北來注之河出涑水縣西北射流感運石圭安陽安家窪薛家莊南南北河頭至縣北沈家臺入拒馬河又東南至涑水縣東距城十里許又東南運劉家莊至莊壘屬東南西三義卷至史莊莊轉而西南運白堡曹村至高洛南入定興縣界運吳村又東南運城西境又南至河陽渡一日北河店則在縣南十里北中二易合道翻迎乘等河自西北而來會

中易水即武水一名故安河亦曰白濁河為三易水之綱而南易別入清河自為一派已見北易與中易合流水經則以中易首舉然鄭注亦只稱北易南易至寰宇記始見中易之名史記正義易水出易縣漢書地理志派故安河鄉易水所出水經易水出派郡故安縣屬鄉西山鄭注出西山寬中谷方輿記要易州有武夫關武水所出武水即中易也隋書地理志易縣有駁牛山五回嶺有易水徐水按五回嶺乃徐水所出其駁牛山當是易水所出而今易州無駁牛山名今中易水則出易州西北武峰嶺一作五峰山臣鳴嘴溝嶺武峰嶺即武夫之轉峰夫同母音也其鳴嘴溝亦或即古之寬中谷以地適合也按漢書每以武夫與五回嶺則五水之所出與柴荆關側之東南流三十七里至上陳驛五峰山南北顯然判別矣有柴荆關小水自北來入之

柴荆關水蓋即水經注于莊溪水也方輿紀要于莊溪易州西南五十里即柴荆關水也今俗名養軍臺

河源出易州西北龍門溝南流運養軍臺故名又東南運正面村又南入中易水

中易水又東南流二十里運泥窪鋪西賢德村至東賢德村有雙峰村河合大石溝水自西北來注之

雙峰村河一名平頂臺水出易州北之平頂臺東南流十里運雙峰村又東南八里運西賢德村又五里至東賢德村與大石溝水合流出近山下南流至宋各莊入平頂臺水長十里又南入中易水

中易水又南流十里至安各莊有許家村河合大蘭村河獨石嶺水自西北來入之

許家村河源出易州西北黃河口易水志黃河山在口至盤山東南流運許家村故名又東南運運河西口六十里

村石家寺驛駝峪至南平石與大蘭村河獨石口水合大蘭村河出易州西北大蘭口東南流運大蘭村合小蘭村太平地至大良各莊與獨石口水合長二十二里獨石口水出易州西北獨石嶺下東南流周運亂山中凡二十餘里至下良各莊合大蘭村河又東入中易水

中易水又東有水峪口河亦自北來入之水峪口河出南運運方各莊石安瀾志曰黃河口獨石口水峪口三口皆相連接其西即東西五公山也又東運白溝村更名北瀾河又東運易州治南距城三十里又東運故安舊城即武更名故安河亦曰武水有軍士川自西來入之易水志軍士川在易州西一百里源出龍村社遠東流入武水即中易水也又東至平崗村入定興縣西境復名白濁河運落堡村百樓村至河內村而北易水乃自西北來會

北易水古潯水也或稱北潯水以方順河為南潯水故稱此為北潯以別之水經注潯水出故安縣西北窮獨山南谷方輿紀要窮獨山在易州西北三十里一名馬頭山潯水所出今按北易水出易州西北孟津嶺東流逕大小龍華山又東逕

秦陵南口門有秦寧山水自西北來注之秦寧山在易州西五十里入西口門又至南又東流出東口門折而東南逕半壁店百泉又十里至北石門有上下岳各莊河合流來入

之上岳各莊河源出易州西北之營房寺東南流逕北石門又東與下岳各莊水合長十里下岳各莊河源出易州西北七十五里奇峰口東南流逕黑沙坨又南合上岳各莊河入北易水長二十里又東有分水嶺小河自西北來入之分水嶺南流逕行宮南至龍興寺北又東入北易水長十二里又東有沙峪口水黃蒿水以次來入之沙峪口河即真武廟前小河源出易州西北三十里沙峪口南流逕北石門至石門店南入北易水

上黃蒿河源出黃蒿嶺南又東南流逕荆柯山下鄆流亦至石門店南入北易水注所謂潯水又東南逕樊於期館又逕荆柯館者即此方輿紀要荆柯城在荆柯山下其南二里為樊於期山是也有白楊泉自北來注之白楊泉出易州西北四十里水出通縣西山白羊嶺下東南流逕入潯水時人謂之虎眼泉今按此水自白羊嶺南流逕探家店韓家莊山脈等處至石莊入北易水長十九里乾

隆二十六年澄治賜名安河又東三里逕易州城南又東十五里至東于堡有駱駝河潯水自西北來注之此即五里河也源出易州之駱駝灣南流逕梁村亦名梁村河又南逕易州城東五里逕名五里河又東南入北易水長三十里又東流十四里逕楊成村白

孟津嶺至此共行八十里乃東入定興縣界更名為沙河又十四里至長安城有道獨河合迎紫河自北來入

之

道獨河源出涿水縣西北樂平山其源為洛平泉東南流逕西東壘子度石橋下有馬跑泉乾河入焉於易州東北境東南流又東南逕炭山村抵東武山入涿水縣合道獨河又東南逕炭山村抵東武山過大安橋下至秋蘭村亦名秋蘭河又東南逕十里

舖張家窪至司徒村進而西與迎紫河會迎紫河或注之紫石水又易水自紫石關來是河與道獨合流迎之大致亦為近似今按河出易州東北三十里紅崖山南之流并村東南流逕白馬村又東入涿水縣境逕承陽村又南逕居士村復入易州界逕北橋頭至南橋頭折而東南仍入涿水縣界逕子村米家溝樊家臺東西明義東西官莊又東南合道獨河乃合而南流入定興縣界又南至長安城入沙河即

易水按道獨進紫兩河實與定興合北易水而安瀾志載北易水至長安城後即接云逕定興縣西石柱橋下又東抵河內村合中易水東將此二河除脫乃載於涿水篇內以為拒馬伏流復出所受者頭緒紛雜條理紊亂應註明備核

北易水又東南流逕大任村至河內村與白潯河合中易於是北中二易合流又東至河陽渡入於拒馬河拒馬河又東南流至西近村有馬村河自北來入之馬村河即拒馬河於涿水縣赤土社所分支也今上流已斷惟東南流入新城縣境逕馬村故名又南入定興縣境逕頭舖石橋村至西近村入拒馬河

拒馬河又東南流逕小村至談城村乃東入新城縣西南界逕張村至劉家莊轉入容城縣北界逕城子村折而東逕北王營莊至王家營兩前在涿水縣張坊所分出之岔河乃上合牝牛龍泉琉璃胡良等河自北而來會拒馬河之自張坊分出也實經鐵嶺崖下為房涿兩縣交

界鐵嶺巖者蓋即水經注之藏刀山也道元曰涑水又南
 還藏刀山下層巖壁立直上千霄遠望崖側有若積刀鏤
 鏤相比所述形狀方位與鐵嶺巖適自且其下云又東晉
 元溝出焉一水東南流即晉元溝也觀此益知今拒馬河
 所分之岔河即古晉元溝無疑其道亦東南自道入派也
 乃由鐵嶺巖東入房山縣界首遷十度村更名十度河十
 度河者自十度村分距馬河為南北中三支南支有鬪水
 石壩分水東流逕鎮子營在房山縣西中支遷上灘村房
 山縣西南為石槽溝下有石橋北支為清溝正溝也三支
 七十里亂流交錯而東其中悉為營田澤潤於上落基莊廣潤諸
 村之同曲折凡十度又東南復合流入涿州界遷半壁店
 又東南復分為二支一東流至州城西北隅一東南流折
 東北亦至城西北隅而合又東遷城北至鹿頭村有胡良
 河合杖引泉河自西北來注之

胡良河亦作胡梁河古垣水也漢書地理志涿郡良鄉
 垣水東南至陽鄉入桃水唐注聖水自涿縣東與桃水
 合水首受涑水於徐城東南良鄉西分垣水俗刺作世
 涑之南沙溝南涉漢即桃水也今按胡良河名見新唐
 書史思明傳周萬志自胡良渡河知其稱舊矣源出房
 山縣西之甘池村有南北東西四甘池村出其間
 所謂長溝峪也房山縣志長溝峪在縣一統志西甘池
 村之北有長溝峪水從石壁出凡七竇羅注為池即古
 甘泉也是為胡良之源而安瀾志以胡良河為源於大
 安山誤矣按大安山在房山縣西北八十里東南流至
 乃龍泉河所出與胡良河無涉

長溝村入涿州界又南至長溝汎有杖引泉合白玉泉
 自西北來注之

杖引泉出房山縣西南六十里西域寺東南流遷酸
 棗巷南至舜王廟則白玉泉自西來入之白玉泉出
 南五十里白玉泉突起清溪如玉東
 南流遷高家莊又東北台杖引泉
 店北出永太橋下至長溝村西南入涿州界又東至

長溝汎西入胡良河

胡良河又東南流遷上中下三胡良村折而東遷胡良
 鋪至鹿頭村入拒馬岔河即古晉
 元溝

拒馬岔河又東流遷西營向陽村至浮洛營有龍泉沙河
 塘兒伙活等河匯為琉璃河自西北來會

琉璃河金史謂之劉李河即水經之聖水也唐注聖水
 出上谷郡西南聖水谷東南流遷大防嶺東首今按大
 防嶺一名大房山在房山縣西六十里縣志作二
 十五里兩道

元以聖水為遷於此則今龍泉河確為聖水正源矣按
 龍泉有南北二源北源出縣西北八十里之大安山南
 源出三坡界按安瀾志以為源出西北口外非是房山
 北源流南而東流南源流北而東流遷大防山之北故
 亦名防水合而東流又名大石子河新唐書劉仁恭傳
 李思安來攻屯石子河仁恭居大安山所謂石子河即
 此水也遷東流繞金陵殿北界歷遷班各莊河南河
 北等村至磁家務更名漫水河遷而東南至大口頭村
 有七斗泉自西北來入之七斗泉出房山縣北二十五
 里大口頭村西北山腰相次
 斗泉泉木夫湧形如覆折而南遷羊頭岡
 斗泉泉木夫湧形如覆折而南遷羊頭岡
 斗泉泉木夫湧形如覆折而南遷羊頭岡

前中宋欽求入蕃錄以琉璃河書作六里河馬各莊夏燕語讀六如溜因是誤筆然亦不可謂無據村至梨園店分流環村過而復合又南至盧村謂之盧河又南始名為琉璃河則有沙河合壩兒河自西北來會

沙河有二面其名則四一出房山縣西北在金陵之

東流運半耳峪又東至城北里許為北沙河又繞至

城東里許為東沙河一出金陵之南在縣治之西為

西沙河東流徑大洪寺至城南為南沙河抵北市村

兩支會合有凉水河自南來入之河在縣南三里其水出平地石罅清

涼甘美北流至又南流至它壩村壩壩兒河自西北

北市合於沙河又南流至二十二里茶樓頂山之

來合壩東流運轉壩村北又東南運支樓村又東南

合於沙河又東南入琉璃河

琉璃河乃東流入良鄉縣西南界運琉璃河鎮又東南

至北拜村則伏活河自西北來注之

伏活河俗書作快或作夾俱非宜從水經注為正亦謂稱快河源出房山

縣西南五十里上方山在大房山瀧石旁故亦名瀧河

其上即紅巖峯也一作紅巖有龍潭泉下注按明志所

一統所稱中謂之天橋湖東流至瀧橋而合名夾河

浣谷皆指此

亦曰長樂河又東運韓姑村南俗呼韓是名韓村河

按水經注聖水又東南運韓城東引諱韓奕章為

王肅曰承韓方城縣有韓侯城此韓村河與涿州北

境正相又東南至伏河鋪入涿州北界南流運挾河

村出橋下至興隆店轉而東入良鄉縣西南界東流

運福興莊張村至祖村入琉璃河按安瀾志以挾活

馬白玉塘泉半壁店河今查高家莊白玉塘泉乃合

杖引泉半壁店河入胡夏河者非伏河源也詳見前

胡夏河

琉璃河又南流入涿州北界至浮洛村以浮洛岡名在涿州東北三十里

合拒馬谷河即古督亢溝

拒馬谷河又東南流至佟村則牝牛新河自北來注之又

東南出佟橋下至任村則牝牛老河自北來注之

牝牛河者其上游實廣陽河也一名義河發源於宛平

縣境董公巷泉湧成河南流過通濟橋入房山縣東北

境運北公村是名公村河又南入良鄉縣東北境東南

流運廣陽城括地志廣陽故城在良鄉縣東北是名廣

陽河又南有雅河自西北來會

雅河即水經注福祿水道元日廣陽水運廣陽北又

東福祿水注焉水出西山東南運廣陽故城南入廣

陽水今雅河源出房山縣東北河西村東南流運南

公村莊窩又東南入良鄉縣界運野谷莊出橋下又

東南運廣陽城南又東合廣陽河與福祿水方位俱

合又名開溝水一作鹽溝安瀾志廣陽水運廣陽城

又東南流與鹽溝水合即此按安瀾志註云鹽溝河

東流入良鄉縣岳各莊又東運韓姑村又東出石橋

下又東南出挾河橋下入涿州此數語不解所謂今

按良鄉縣境西北兩面界房山良鄉縣又東則應

此一定不為者也既云東流入良鄉縣又東則應

廣陽城若再東便與宛平交界乃注云又東則應

村出石橋下又東南出挾河橋下入涿州夫過韓姑

村出石橋下至涿州挾河橋者伏活河也與鹽溝

隔且在房山縣界是又西也於東尤相背况伏河下

流總為琉璃河已於浮洛村匯入馬谷河又東至

佟村乃與牝牛支河相合是其下委向各分區而

其上運流交貫乎此並不得以桑乾決入或致消亂

牝牛河又曲折南流至三河口而後尾河自西北來會

茨尾河亦曰茨河出房山縣北上萬村之西北地東南
流分岐大村過兩復合又東南流南北茨尾村之南又
東南入良鄉縣界運豆各莊四村至城西西北分支東出
繞城為濠仍東南流而西支則由城西運城而東南
與分支合又運南至其自三汊口下而西南出者為牝
牛支河乃由老君堂西而流至韓家莊西南入涿州界
運黑渠村又南至佟村入拒馬河其自三汊口下而
東南出者為牝牛正河乃由老君堂東而流至韓家莊
東北入涿州界又南運兩家營鄧梁村古城至任村入
拒馬河

拒馬河乃曲折南流有諸洩水溝渠分引於兩岸焉在
東出者曰北務村溝茨村溝兩溝相接下至新莊長五里在西北出者曰
潘各莊溝上接我子營六里下接徐柳河營溝下接屯田里營五里共長十一里蠶子營溝在豹子莊香營溝下接積皮營三里入新城縣南長三里張家溝起涿州三家村運新城鳴澤村皆以次入於拒馬至東營里長二十四里有奇岔河遂自楊家屯入固安縣界南流運唐皮墨營至南柏
村折而西流入新城縣界至平景鎮西復轉而南流運縣
城東之新橋鎮又南至十九堡有引河東南分出是為盧
僧河

盧僧河起新城縣東南十九堡自拒馬河引出西南流
運北留村折而東南運酒莊會高橋引河合而東南運
盧僧村名盧僧河其下口舊有三處一由胡各莊下董
家溝而東至茅兒灣入清河一由下黃亭入清河一徑
入中亭河悉皆淤塞近經清河道葉伯英重濬自十九
堡至盧僧村運小謝村入雄縣境胡各莊洪城村入保
定縣境下黃亭直接霸州中亭河不使復歸茅溝兼築

石塘以節宜洩河流始暢

拒馬岔河又南流運城南十里鋪有紫泉河自西北來注
之紫泉河出新城縣西北十五里龍掌村有泉數派合而為一東南流運茨流村又南運城西又南至十里鋪入拒馬又南運高橋村其南即高橋壩距又有引河東出運於盧僧河焉又南至魏家鋪有斗門河自西北來注之

斗門河源出新城縣西北二十里李家營即宋何承矩
開斗門與水利處南流至宋家莊分為兩支一南下經
曲家橋前後孟村田宜屯至郝家隱會蘭溝河按蘭溝
河農田郝家隱南流至青凌寺南折東入白溝河今東
流故道已淤徑自南流沖開溝槽近經清河道葉伯英
履勸重濬遂將南河自朱家莊起至郝家隱會蘭溝河
止並將蘭溝下游自青凌寺南起至魏家把入白溝河
止計長二十餘里又於東出分支亦自朱家莊起至入
紫泉河止計長一里餘皆通行無阻

拒馬岔河又南流至白溝河村自此更名白溝河又南入
容城縣東北界運白溝鋪在縣東北三十里而拒馬正河乃自西
王家營而東流來會以下遂通稱為白溝河

蓬萊 畿輔輿圖於拒馬水以張坊分出之白溝河為
正支而以拒馬經流為旁派實屬不合據鄭注巨馬水
又南運藏刀山下當即今鐵鎮崖又東督亢溝出焉一水東南
流即督亢溝也此即巨馬由張坊東南分出之岔河可
見今巨馬岔河為古督亢溝矣及督亢水又南謂之白
溝水南運廣陽亭西即今廣陽城而南合枝溝枝溝西受巨
馬河東出為枝溝此枝溝當為今琉璃河以琉璃河又入拒馬岔河正西恰受拒馬河也

東注白溝即巨馬谷河須知支溝白溝又南入於巨馬河鄭注清晰如此明言白溝入巨馬河豈得因俗稱而茂古之原哉

白溝河於是曲折東南流逕王祥鋪至闕家鋪又東入雄

縣西北界逕韓家鋪即大又東南逕古縣東至王克鋪南

分引河而東出合盧僧河王克鋪引河乾隆十年所開也

里有又南復分支西南出為西槐河以西槐村而名入

於流通定以達新安之燒車淀其經流則又南逕雄縣西

關橋日雄河又南折東繞城南出瓦濟橋下更名瓦濟河

又東南逕狄夏鎮龍灣村至清河門合於大清河

大清河又東流一里餘有龍灣河自西北來注之龍灣河白

俗以其流逕龍灣村故名乾隆二十九年又東合於柴禾淀

春燒澇後改名柴禾河東南流長八里零則有五官淀水及鄭州引河自南來入之

柴禾淀白溝長流豬龍諸水之所匯也在雄縣東南二十

里舊志作周可三十里其南首受五官淀即古武澄淀也

長方亦三十里任邱與雄縣南北中分在任邱日五官淀

在雄縣日蒲淀距雄縣城東南七十里距任邱城東北三

十五里為饒陽安平河間獻縣肅寧諸水之所歸如古洋

中堡鐵燈竿等河皆以此為尾闈按古洋河乃洋汜支流

燈竿其舊名也均別載入子牙中堡又入古洋河者鐵

河卷內此只詳兩淀以清網目其水北流匯入柴禾淀又

有里長剛引河乃乾隆二十八年奏請接開者也首起任

邱縣北三十里鄭州橋下分三支一出鄭州南雙關橋下

一出東橋一出北橋三支分流至鄭州北而合又北至大

港引河南隄所建之里長剛在趙北口東南十五里逕入

面合於大清河按今柴禾五官兩淀

大清河又東北流五里至孫家嘴面大港引河自西還入之

已詳又東北逕道務村南又東三里至茅兒溝有神機營淀

見前自北來合焉又有史各莊溝自西南來入之

茅兒溝者上接柴禾淀下通玉帶河為諸水經流之要口

在雄縣東逕南四十里明史徐貞明傳順天異定河間諸

郡桑麻之區半為沮洳上流十五河之水惟洩於茅兒一

河正謂此也按十五河乃本北九南六之說詳見保定縣

志胡夏下流蓋溝即桑乾下流且桑乾奪牝牛河混入日

清以趨茅兒溝乃出變局其經流原自東去即牝牛分支

之蜈蚣河亦注於東淀不得言十五河皆洩於茅兒一溝

也又所稱南六水不舉徐曹電而指黑洋一畝北九水不

舉易水而稱白舊志云方百餘里水至則江海天成水落

洞皆為失倫則洲渚星見神機之營在焉按此亦兼東淀而言如前明

之神機營即立於淀北所謂神機營淀也與茅溝原相連

接若史各莊溝則黃糧河支流首起雄縣東南六十里之

史各莊西北流二里又東北流入於茅兒溝

大清河又東流二里凡行雄縣境內五十三里入順天府保

定縣西南境更名玉帶河按玉帶河元史河渠志本名陳玉

堡河雄縣志東南二十五里日玉帶河自鄭州來是也今

唐河不合豬龍改運依城河道迺鄭注舊名故亦以玉帶

之名移稱於此凡皆為唐河起見云至齊家溝分支東北出

爾固知古清河原以流水為宗也為月河詳見下其正支又東流五里至張青口而西流

界盡張青口者兩淀分界之區也乾隆二十八年水利工程

奏略東西兩淀以保定縣之張青口為界張青口以上為西

淀以下為東淀在縣西十一里又東流三里至何家道口有

古藏糧河合維柳河西南來入之

勝芳鎮古武平亭舊址也在文安縣東北六十里則又有引河自西而

東運入之

勝芳引河乾隆二十九年所開也起村西繞勝芳南至村

東仍入北支河長五里有奇

玉帶河北支又東流至勝芳東二里復分支東南出穿蓮花

淀在石溝村東南雲母淀之東亦名蓮花泊其南即車道泊

注於此紫草泊在蓮花淀東入大城縣北界合於南支臺頭

河所謂勝芳河也而本支仍東流十二里運大城縣之辛張

村更名辛張河亦即所謂照直河也又東北入霸州境運策

城亦名策城河至碧上乃東北入靜海縣界流至揚芬港與

南支臺頭河合臺頭乃玉帶南支河尾流別名

南支為玉帶正流自蘇家橋東三河口沿千里長堤東南流

二里運崔家莊又四里運張家嘴有分支出為張家嘴河

張家嘴河乾隆十年所開也在下馬頭東南首起陳家窩

分清河南支之水東北流穿張家窩運任家莊又東流仍

入於清河長七里有奇

玉帶河南支又東南流運西馬頭堂頭折而東北運石城淀

在曹家泊西南距文安縣東北四十八里又東北凡十八里至左各莊又八里運

石溝村有石溝河自北來入之

石溝河方輿紀要在文安縣西與柳河急河三水皆聚流

於火燒淀鐵輔舊志火燒淀在文安縣東二十五里廣

四十餘畝東北有石溝河柳河急水河皆聚於此按今文

安縣東北有村名急流口其地即文潭也距縣城二十里

許其西尚有河形自張家口南行約長五里又急流村東

有柳河村距縣城東北可四十里亦當即柳河故處然此

兩河今皆淤廢即火燒淀亦成平陸惟石溝尚存然亦自

甲支而達於南支仍係清河之水特流運石溝村耳此則

名存而實異者矣

玉帶河南支又東流運大寺下隄入磨磨淀與中支合

中支自蘇家橋東三河口分出東南流五里許運趙家房有

分支出通於北支為韓家溝已見或謂即元運糧故道也又

東流折南轉北四里運崔家窩又分汊入霸州達於北支河

即十間房支又東十五里穿托蓮淀鴻鵠淀筆筒淀沙尖淀

河已見上又東十里運崔家窩又分汊入霸州達於北支河

四淀皆相連接按文安縣東北四十餘里為秋麥淀其北即

托蓮淀又北即鴻鵠淀其東即筆筒淀又東即沙尖淀一作

鴻鵠運南渡也即引河之謂其北為北渡又東至大寺東穿

磨磨淀遂北與北支合而南與南支合自此中支截流而止

玉帶河南支又自石溝東南流四里運傳官營一作官營其南

岸有子牙河自大城縣王家口西北流入之舊潰今已淤斷

又東十里入大城縣西北境又四里運臺頭村是名臺頭河

則又有子牙河自靜海縣莊兒頭西北流入之故潰今亦淤

斷而勝芳河乃自西北來與會詳見又東流折北一里餘分

支南出為黃汗河河自南岸引出東南流運黃盆又東北流

穿灰窩即宋史河渠志之灰淀入靜海縣西北境之大水

套套東里許即陳家院其西又東北穿蛤蜊泊在靜海縣西

泊與大城縣蓮花泊相接又東北穿蛤蜊泊北第六鋪之

南里許又北流運西至揚芬港在國案與北支辛張河合

三支畢會乃復名大清河自勝芳至揚芬港又行七十里

大清河又東北流八里穿蒿浪泊一作郝入天津縣西北境

是名淀河運八里河口亦名八里河又分支東出沿隔淀大

隄東北流三十里逕韓家樹即寒仍入於本河而正支則曲
折東流二十一里至楊家庄又名楊家河有綫河頭兒河自
西北來入之

綫河辛張河支流也先是大清河自楊芬港北分支北流

逕蕭柳樹又東北入武清縣為王慶坨河會永定河入三

角淀後為永定河檢所限其蕭柳樹舊道遂斷乃沿河檢

而東流仍名綫河入天津縣界又東流二十五里逕三河

頭更名頭兒河亦名啞叭河又東南至楊家庄入大清河

大清河又東流三里逕青光即清沽又東五里有鳳河合永定

河自西北來會詳見永定河本卷內又東南五里逕韓家樹又七里至

王家口有王家河自子牙河分支穿隔淀隄而北流入之又

東南流三里至于家庄有于家河亦自子牙河分支穿隔淀

隄而北流入之

王家河在天津縣西北八里于家河在王家口東三里乾

隆十年建築隔淀隄改導于牙河俾清渾各不相侵復隄

于牙河下流通急特於天津縣西北王家莊于家庄開設

二口建橋其上汎發則引于牙河流入淀以洩漲汎退則

導東淀清水以刷淤兩有俾益

大清河又東流二里逕礮臺又東出西沽浮橋下與北運河

合流於天津府城東北隅而同一入海河此下入海之程詳見北運河卷內

謹案大清河自為玉帶河至蘇家橋以下通謂之淀泊水

漲則波遠浮天水涸則兼葭彌望從前諸河俱已改流惟

玉帶中亭南北仍舊耳然其支流所逕則亦屢變一統志

玉帶河又東可二十里與信安鎮之支河合又東可十餘

里得新澗河口即鹽河也又東可二十餘里為藉河港南
岸有河口謂之長子河分流三十里合於王慶坨河又東
北曲折可入里為東沽港又東五十餘里為王慶坨有河

口亦鹽河分派又東即三角淀也此乃當日情形而今則

信安即邊家河支流以逕鹽河鹽河故瀆即今玉帶河南

石溝是也其清河舊道乃呂公河下流在武清長子藉

道向在北今於為地縣境下流入王慶坨長子河

下流乃自文爾淀等河皆多淤絕即呂公乃清河下流分

東出合王慶坨河等河昔為清河翼者亦成斷

舊瀆長詢乃雍正五年所開在武清縣界等河昔為清河翼者亦成斷

港蓋自加築千里長隄而淀南諸水之入淀者舊道為之

一變又創築隔淀大隄而淀內諸水之分流者舊道益多

改變且古稱九十九淀今各屬所轄安瀾志雖臚列之有

百三十餘之多然或一水而今昔異名一地而稱謂各別

難免誤重複收之弊况今隄內諸淀半成莊田而隄外平

曠時或漂沒其淤墊者雖多增一耕種之地而淀中實減

少一受水之區故水非有甚加於前乃盛水者日形淺狹

以致得不償失耳此則九十九淀萬難按圖而索者也若

沈聯芳邦畿水利集說末附九十九淀考乃並通州之金

蓋賈坨之等思蘄州之聚林灤州之長春盧龍之泡皮望

都之陽城滄州之大連南皮之邱淀概行闢人亦殊忘其

不類矣茲於諸淀惟就河流所穿行或旁逕者載之以明

水道又指其近相接者以證方隅至於遠不相涉則從闕

略又一統志 畿輔舊志皆以淀河為永定子牙合流自

乾隆十年築隔淀大隄子牙遂不與清河會永定雖遷徙

靡常而亦由風河東下則不盡如所云矣然近年子牙河

又時從古洋河入五官淀永定河仍從金門關分流入中
亭河則又難執一而論他如名稱之繁本係一水隨處異
呼使不注明即無以清支派故於前綱目中悉標出之

畿輔通志卷八十

略三十五 河渠六 水述六 滹沱河

滹沱河第八

品字泉 玉斗泉 三泉都老泉 北樓口水 華嚴嶺

水 東關河 柏谷泉 三里河 七里河 西農河

西泉 羊頭神河 龍祠上地水 九龍河 龍泉 板

橋河 北橋河 來宜河 普濟河 南橋河 陽武河

銅河 三泉 忻口沙河

以上二十四水皆滹沱河所自受

雲中河 南河 一滴泉 大溝泉 前山泉 海溝泉

金水河 天章河

以上八水皆雲中河所自受匯入滹沱河者

牧馬河 石代橋溝 嵐水 洛陰水 縣水泉 牛尾

莊水 三會泉 聖阜水

以上八水皆牧馬河所自受匯入滹沱河者

澗河 泉嚴河 二水自入滹沱河

華嚴河 北臺水 射虎川神武泉 麗陽河 慮虎河

九女泉 東峪河 野馬溝

以上八水皆華嚴河所自受匯入滹沱河者

溫泉 龍化河 興道村泉 三水自入滹沱河

秀水河 烏河 雁河 溫泉峽 白鹿泉 牧馬水

以上六水皆秀水河所自受匯入滹沱河者自品字泉至

此五十九水皆山西境內所受以下入直隸界

沁忽水 望樓河 溫泉 三水自入滹沱河

冶河	蘇蔓水	桃水	南川水	陽勝水	嘉水	石
門河	清玉峽水	澤發水	蘇水	太谷水	故關水	
甘洵河	沾水	鳴水	石馬河	石斐潭	皋落水	
陽趙水	松溪水	小松水	金珠泉	鷲毛泉		
以上二十三水皆冶河所匯入滹沱河者						
嵩陽河	李家莊支河	貫城村支河	淤泥河	衛水		
河	冶河舊渠	柏棠岡支河	白雀泉			
以上八水皆滹沱河自受						
只照河	小鳴泉	大鳴泉	韓泉	周泉	莊泉河	
閻家溝						
以上七水皆只照河所受匯入滹沱河者						
滹沱新河南支	滹沱新河北支	安平手截河舊漬				
滹沱新河中支	土滋河舊漬	饒河舊漬	中堡河			
白龍河	玉帶河	鏡河	古洋河	鐵燈竿舊漬	朱	
家口新引河						
以上十三水皆滹沱河所分運者						
隆陽河	八字洞	龍洞水	廣盛泉	羊渠河	泥河	
五爪渠	玉泉	北大渠	南大渠	東渠	蔣權三	
十三渠	狼圪塔渠	牯牛河	賀蘭河	濁河	波水	
溝	堵河	蘭家河	關家河	沁河	牛叫河	處崙
河	榆龍河	柳林河	劉果河	賈葛河	隆陽渠	漳
河故道	文明河	興隆河	以上三十水皆	大陸澤	即	
泊洛河	沙河故道	沙河	野河	第二川	第三川	
稻哇川	漿水川	路羅川	湯河	漫河	西狼溝	

河	東狼溝河	段陳溝	邢臺七里河	于家溝	黑
龍關馬跑泉	張八十莊溝	百泉河	珍珠泉	黑龍	
潭	葫蘆套	上河	七里河分水諸渠	百泉河分水	
諸渠	達活河	瓦壘泉	紫金泉	野狐泉	蓮花泊
明沙泉	響水河	沙底河	紅花溝	關灣河	順
水河	九龍河	柳林河	內邱七里河	聖水河	蔡
河	李陽河	楊武川	張耳溝	磁窯溝	北澧河
雞爪河	以上四十八水皆大陸	甯晉泊	葫蘆河	泚	
河	胡姑屬沔河	天臺山水	乞了山水	冷水村水	
八里溝	沛河	午河	槐河	野狐泉	宿龍洪
泥橙河	段嶺水	劉家溝	北沔水	汶河	蓮花管
舊渠	金河	新渠	北沙河	南沙河	金水河
溝	豬龍河	太白渠	冶河	甯晉渠	滹沱入泊故道
新桃河	汶口村引河	十字河	以上三十二水皆		
者	百戶口滹沱合滙故道	隄北村滹沱合滙故道			
焦莊村滹沱合滙故道	小范鎮滹沱合滙故道	完固			
口滹沱別河	亭子河	古漳河合滙故道	黃瀘河		
漫河	惠民渠大洋河	曲流河	古漳河新溝		
以上百二十三水皆滙陽河所匯受匯入滹沱河者					
洋東五千舊洼	儉河	文安窪	紅窪	洋洛窪	火
燒淀	牛合淀	麻窪淀			
以上八水皆古洋舊道東達文安窪匯入子牙河者					
子牙河	子牙新河	黑龍港西支河	黑龍港中支河		
黑龍港東支河	蒲港窪	周家窪	老君泊	秀才	

泊 千金泊 王家引河 于家莊引河

以上十二水皆滹沱河自受

通計滹沱河於直隸山西兩境共受有名之水二百五十

有六

滹沱河水道

滹沱河源於山西歸於直隸其下游原合滄陽河爲子牙河
 自同治七年滹沱北徙入古洋河達文安窪而子牙自武強
 以下遂爲滄陽之委會今復由朱家口開闢新河引歸子牙
 舊瀆而注鄉水患以除水經於滹沱河祇見於濁漳水至
 昌亭與滹沱河會未立篤目鄭注雖雜著其名於沽河鮑邱
 涇水汾水淇水漳水諸篇亦未疏明水道然周禮職方氏并
 州其川滹沱嘔夷乃首舉之又樂史寰宇記於真定之蒲澤
 滋水深州饒陽之枯白馬渠瀛州河間之大浦淀皆引水經
 滹沱爲證其文皆今本所無按元歐陽氏補正水經序引崇
 文書目云鄭注四十卷亡其五據此可知水經滹沱篇宋初
 猶存自南渡後始散逸耳按今本仍四十卷當是後人黃宗
 羲今水經敘滹沱所逕乃以爲至獻縣城南易水注之殊屬
 不合按今水經所載北條諸水率多不確如易水東過雄縣
 六十里至獻縣五里鋪入於滹沱漢書地理志代郡南城縣
 河支流紊亂方位胥乖按注備檢
 滹沱河東至參合入滹沱別過郡九行千三百四十里并州
 川從河東至文安入海過郡六行千三百七十里按由城縣
 舊城在今代州繁峙縣東一百里西漢屬代郡東漢屬雁門
 建安中省入繁峙故自漢以後言滹沱者皆稱繁峙不稱代
 城也參合縣漢志屬代郡而顏師古無注胡渭禹貢錙指疑

參合爲渤海郡參戶之誤李兆洛地理韻編又謂參合在今
 大同府屬陽高縣東北考漢志參合次于東安陽平舒之間
 東安陽者今蔚州西北境也平舒者今廣靈縣西境也其地
 與陽高俱近然皆遠在邊外實非滹沱之所得逕况滹沱源
 於秦戲山在繁峙東北境內西南流至忻州地乃折而東南
 逕入直隸界豈能北出邊外至陽高縣之參合耶雖指疑
 爲參戶之誤甚有見地如上重刊滹沱水志云至滄陽而
 爲傳寫錯誤可見師古注滹水至武陟入河以至滄陽
 錯謬自古難免 蓋合戶隸形近似又其地在今天津府屬
 青縣城南三十里滹沱河可行經其界漢志注所謂東至參
 合乃自首至尾舉其兩端之詞言自代郡南城而東流至渤
 海參戶合滹沱別河凡過郡九共行一千三百四十里是爲
 并州川也按志上文於靈邱瀛州日并州川於廣昌味
 滹沱別支則即河間圖下樂成縣今獻縣滹沱別水首受滹沱
 河東至東光入滹沱河又弓高縣今阜城縣滹沱別河首受滹沱
 河東至平舒此東平舒也入海者皆是觀其所逕樂成弓高
 以至平舒實爲今滄陽子牙之下流中堡古洋皆其別派此
 卽漢志滹沱別支亦卽水經淇水篇屬注清河逕北虜城東
 左合滹沱別河故瀆者也若過郡九安瀾志以爲代雁門常
 山真定涿中山信都河間渤海固然而滹沱所逕孟縣五臺
 在西漢時孟縣爲上艾縣地五臺爲盧厓縣地皆屬太原郡
 未審所言九郡果何指也至於里數多寡則古今水道每難
 符合惟漢志此條下載從河東至文安入海過郡六行千三
 百七十里當是月記之筆如攪作一事說必難通細釋文義
 所云過郡九爲并州川者乃滹沱正流自代郡起至參戶止

所云從河東至文安入海過郡六者乃滹沱別支即今隆陽子牙是也諸書皆偏執其半如鄭氏通志顧氏紀要皆從過郡六之說明史更刪去過郡六三字第渾言過環千三百七十里胡氏錐指主叁戶立說又刪去過郡九二語王氏安瀾志尊漢志叁合立說復以東至叁合入絕句言從此入代郡是則滹沱源於陽高不源於繁峙且所謂東至又自何地而東耶其說尤自矛盾若所過六郡方輿紀要以爲代郡太原正定常山鉅鹿渤海是則仍爲滹沱所徑之九郡而隱匿三郡不數遂號爲六郡可乎竊意滹沱別支所過六郡當是趙魏廣平清河河間渤海六處以此別河在滹沱東南故曰從河東至文安似此解詮較有實際今按滹沱河源出山西代州繁峙縣東北百三十里黍嵐山下孤山村之西初出涓流甚微色青黑有三原相去各五十步列如品字名品字泉西南流三里至故福都合玉斗泉一名青龍泉又西流數里至三泉都復有三泉俗名老泉亦列如品字流注之又西至砂溝東邊合北樓口水按安瀾志以北樓口水疑即山海經之漢水並未東轉不得以樓但山海經滹沱乃東流注于漢水此向西南渡音近強爲附會也又西流至新興村合華嚴嶺水山西通志華嚴山在繁峙城東九十里水出嶺下又西逐縣城南又西入代州界至州城東半里許有東關河自西北來入之東關河出十五里雁門山下東南流逕州城東關外故名又西至州城東南有柏谷泉自北來入之山西通志柏谷泉在東門外南流入滹沱河又繞城南三里有西有三里河自北來入之三里河在州西南三里西關又南入滹沱河又西有七里河自上田都來入之七里河即柳村河出上田都逕七里堡曲折入滹沱河又西有西峽河合西泉自南來入之西峽河在州西南十里源出荆山北流合

西泉西泉出主峯山西洞中從石上湧下數武復由石窺又伏行石窺洞百武乃出與西峽河合又北流入滹沱河又西距代州城二十里有羊頭神河合龍祠上池水自北來入之羊頭神者即山海經所稱羊頭之山有羊焉其狀如羊一頭一尾一目一耳其名曰羊頭是也其水有二名西河合而南流會龍祠上池水又南入滹沱河又西有九龍河自北來入之山西通志九龍河在代州西入崞縣東南境有龍泉自西北來入之龍泉出崞縣西北三十里龍泉都相傳爲唐魏徵率兵掘此以鑿地而獲是泉有二源北曰上龍泉南曰下龍泉既合而東南流曲折入滹沱河又西南有板橋河自西來入之山西通志板橋河在崞縣北二十五里東流入滹沱河又西南有北橋河自西來入之北橋河在崞縣北城門外東流入滹沱河又西南有城東一里有來宜普濟二河環抱城流面來合又南有南橋河自西來入之南橋河在崞縣南門外東流入滹沱河又西南有陽武河自西來入之陽武河在崞縣南二十里源出崞縣西南六十里之太子崖以扶蘇名即殺子谷也其水東流棘棘實產於此山又東主雙仗村入滹沱河又西南有銅河自東來入之銅河在崞縣南七十里源出崞縣南七十里之屬壽山其下有溫泉河出山麓西南流入滹沱河又有三泉自西來入之山西通志三泉在崞縣西南五十里東流入滹沱河又西南流入忻州唐曰秀谷北界之忻口在州北十五里有沙河自西來入之沙河出崞縣南六十里東流逕程侯山北又南運蝦墓石在忻口乃折而東逕高村金山鋪又東入定襄縣界橫北東流有雲中河合南河前山泉諸水以次流入之雲中河寰宇記引水經謂之肆盧水山西通志水自雲內鎮入肆樓城之西一名肆慮川一名肆樓川又名忻水魏太和五年三月幸肆州講武於雲水之陽即此源出忻州西北八十里雙尖山之巖巒尖東南流逕雲中山下故名

北山在忻州西北四十里南管屯有南河合一滴泉大溝
五里與石佛相連南河源出石佛嶺即浮屠山支麓也一滴泉自西來入之泉出浮屠山北大溝泉出浮屠山南合而
曲折東流經南又南有南山泉海滿泉自西來入之山西董屯入雲中河
南山泉出南豐屯東南海滿泉又東南經州北三十里又東泉出嘉禾南俱入雲中河金水河源於忻州城西九龍岡
有金水河自西南來入之自趙文子與叔譽所觀之九原也其出東北流經會立解又東北入定襄縣境更名文章原諸村又東北入雲中河
河由安義藍臺西營至羊房村東北入滹沱河按方輿紀河合牧馬河入滹沱河蓋指其下流而言耳今據山西通志雲中河由羊房村入滹沱河乃於舊村入滹沱
類於合流其實兩水先後分入也

西南來入之
滹沱河又東流有牧馬河合石代橋溝嵐水綠水泉諸水自

牧馬河山海經作木馬水北山經曰白馬之山木馬之水出焉而東北流注於滹沱按牧馬水有二其所出皆名白

馬山皆入滹沱惟以地分一在忻州一在孟縣諸書每以此牧馬河乃謂出於孟縣東北之白馬山流至定襄與雲

中河合入滹沱河此誤牽為一不知名同而實異也據山西通志牧馬河源出忻州西南六十里白馬山其山北連

大嶺山西南界靜樂縣南界陽曲縣河出山之西麓南流

由陽曲入忻州境合石代橋溝水清在州西百二十里東流入牧馬河又合嵐水
通典秀容有嵐水通考作藍水山西通志至白石村折

而東流逕麻會鎮有洛陰水自南來注之此與水經注陽水異有三源曰開溝水泉溝林溝合
而北流逕麻會鎮東南又北入牧馬河又有綠水泉自西

來注之綠水泉在雙堡北又東北至牛尾莊有諸小水注之出忻州境入定襄縣界逕智村又東至縣南有三會泉

合聖泉水自南來注之三會泉出定襄縣南二十五里
池合而北流有聖泉水出定襄縣東北二十里聖泉山距
五聖縣西南四十里又有溫泉併流而來會同注滹沱河
元好問詩馬水橫陳聖泉又東北至衛村入滹沱河
前滹沱陵逕連相連謂此又東北至衛村入滹沱河
滹沱河又東至建安堡東有澗河自西南來注之此澗河乃內而東北流入滹沱者與陽曲縣
東北之澗河西南流入汾河者別又東入五臺縣境至槐陰
鎮有泉岩河自西北來注之泉岩河在五臺縣西三十里滹沱河按安通志以此泉出泉岩村東南流至槐陰鎮入
崖河疑即華嚴河非是又東至南河門有清水河合射虎
川尻陽盧屍諸水自北來入之

清水河源出五臺縣東北六十里華嚴嶺一作華嚴故亦名
華嚴河與紫時縣華嚴嶺水別西南流逕飯仙山下有五臺山之北

盡水自北來入之山西通志五臺縣北盡水斗峰麓泉溪
接界又南流至石鵝有射虎川神武泉自東來注之泉在

北來注之射虎川有穆爾碑記折而西有尻陽河自
又西南至縣城東南有盧屍河合九女泉夾城合流來注

之盧屍河漢志作盧屍後魏作驢夷皆縣名金志又作五臺
泉東南流逕縣東南又名縣河九女泉在縣西北峰

山下亦東南流入盧屍河合流至南峪注清水河又東

南至南河門入滹沱河又有東峪河發源移城村流逕孫

家莊百蘭村亦至河門合滹沱河又有野馬溝自探頭村

行七十里亦入滹沱河俱見山西通志

滹沱河又東入孟縣界有溫泉自北來注之溫泉在孟縣北
之北岸有三穴一穴出盤石中尤熱南流入至榆窰口有龍
潭日與龍泉東北流又有與道村泉距縣北四十里坡
湧三泉流北至中社合龍化河至榆窰口入滹沱河

有秀水河合烏河雁河白鹿溫泉牧馬諸水自西南來入之

秀水河一名細水河其泉細微而濺洄不絕故名縣

西而繞城東流與烏河會烏河出孟縣西山環烏川而東

又東北有雁河自西來注之雁河即仇池水細目作夙

其水東流經仇池山在縣北六里有仇池園又東距

縣城二十里有溫泉映水自西南來注之溫泉映在孟縣

環東原仇池水香匯北出山口出上有又東有白鹿泉自

溫泉注之白鹿泉出孟縣北三十里入里白鹿山漏石而出

西來注之白鹿泉出孟縣北三十里入里白鹿山漏石而出

又東北有牧馬水自西來注之牧馬水出孟縣東北七十

牧馬水別圖經曰白馬之山牧馬之水出焉折州孟縣志

晉引此語以其皆有牧馬河也東流入秀水河按山西通

志於孟縣牧馬水注云西流入定襄界合漳沱河又東北

入漳沱河

漳沱河又東流至高峰口山西界盡入直隸正定府平山縣

西北界之卧石口一作石口在平山縣西一百里源發第一

河自西來入之一作勿勿水在平山縣西一百里源發第一

流數十步斗瀉而下懸流十餘丈至獅子坪復陷地中至南

谷村又溢出經北谷村又陷至唐家會復溢經西河下至

三家店入漳沱河按山海經石山澗之水出焉而

東流注於漳沱河按水其經流石山澗之水出焉而

南有兩小水來入之按水其經流石山澗之水出焉而

蒲吾渠已久埋廢無蹟且此二水在平山縣西今按平山縣

志有溫泉在縣西四十里又有望樓河在縣西十五里俱入

漳沱河又東逕洪于店朱家村閻興村大齊村王母村至縣

北合河口有桃水縣曼甘洵諸水合為冶河自西南來注之

冷河舊志即古太白渠其上流即縣曼水漢書地理志上

艾縣縣曼水東至蒲吾入漳沱水考西漢縣曼縣屬真定

國在今獲鹿縣北與平山井陘皆接壤河名縣曼以此蒲

吾即平山上艾即山西平定州及孟縣水經注縣曼水上

承桃水北流至井陘關下注澤東北逕蒲吾縣故城西又

東謂之太白渠地理志所謂首受縣曼水者也據此則桃

水為縣曼之上流故今叙縣曼水自桃水始

桃水在平定州西九十里山西通志一名桃水源出壽

陽縣東太平谷東流入州境至亂柳村有南川水合陽

勝水入之南川水源出平定州西南四十里之七里嶺

陽勝水源出州南二十里侯神嶺東又有嘉水石門河

流至西郊村注南川水合而入桃水又有嘉水石門河

清玉峽水以次來入之嘉水源出州西南八里嘉山下

流至城東至西郊合桃水石門河在州東北七十里其

水為東北諸山之所匯清玉峽在平定州東五十里東

浮化山之北亦謂之桃水又東流至承天山即古承天軍也

定州東入有澤發水合縣水來注之澤發水出平定州

十五里軍之紫金山其源為懸泉一名阜繁水又名畢發水

地突起下流經銅鑪水出得山東麓北流入澤發水合

而入桃水按紫金山又有太谷水自孟縣來注之谷

皆得山支峰之異名又東流至承天山即古承天軍也

水在平定州西北四十里源出又東逕石峽由娘子關

孟縣界東流至承天入桃水

折東流有故關水自西南來注之故關水出平定州東

故關又東北又屈曲東流逕井陘城南又繞城東而北

入縣曼水

又折而東至橫口與甘洵河會

甘洵河其上流在山西境內名沾水此與漢志上黨郡

為今清漳與清漳水同出於少山其初北流十八

大龍谷沾水則出於沾嶺也沾嶺在少

里折而南名遼流水又逕東逕樂平城北又東有鳴水

合石馬石窠阜落陽趙諸水同注之鳴水出樂平縣城

一名陸泉流經縣南三十里合石馬水石馬水出縣西
 南二十里石馬山至縣東北合鳴水石馬源在縣東七
 十里車寺村東山峽間阜落諸水由此流入阜落水出
 縣東七十里阜落山下阜落村南南流入鳴水陽水出
 出縣東八十里香嶺後下合石 又東有松溪水小松水
 變水流至懸崖又北入沽水 又東有松溪水小松水
 自南來注之 松溪水出樂平城南四十里松子嶺西流
 經平定州境抵晉盤山下折而北入沽水
 小松水亦出松子嶺北 又東過昔陽故城 在樂平城
 遙北流至縣東入沽水 又東過昔陽故城 東五十里
 而北抵楊莊口入直隸井陘縣境更名甘洵河又北歷
 運七獅村南障北障柏山岩梅等莊至橫口與縣受水
 會始合為冶河 一統志水溢運蘇橫全元間取供
 陶冶之用故曰冶河存備一說可也
 冶河乃東北流至微水村有金珠泉合為毛泉自東南來
 注之 金珠泉出井陘縣東南六十里金珠嶺應費王墓卜
 村有毛泉在縣東三十里流注之又北至微水村
 入石 又北運成州鎮迤而東運東冶村又北入平山縣界
 運西野村又東北運賈杜村至城北合河口入漳沱河
 漳沱河又東與靈壽縣界分河南岸屬平山北岸屬靈壽運
 王角村牛城村又東運忽窠村至南合村有嵩陽河自西北
 來注之
 嵩陽河一作松陽河有東西二源西源出靈壽縣西北許
 家莊東南流歷運馬家莊趙家莊至曹家莊有支河自李
 家莊來會又東南運賈莊又有支河自賈城村來會又東
 南運阜安川南北狗壘至凡同村與東源會東源出縣西
 北柳家莊亦東南流歷運胡家莊若裏又東南為聖水窪
 源出靈壽縣西北二十五里白石村之聖
 水峪合山澗諸水澗為窪下流入嵩陽河 又東南運南白
 石社上下邵村朱樂村至南北凡同與西源會合而東南
 流運吳家莊岡上村至東合村有洪泥河自北來注之 洪
 河一名溫泉方輿紀要在靈壽縣東北二
 里俗呼洪泥河隆冬不凍南流入松陽河 又東南運四頭

胡莊至木佛村西入漳沱河
 漳沱河又東流七里運木佛村有衛河自北來入之
 衛河明史地理志俗名雷溝河陸隨其衛水記略靈壽縣
 東北十五里有良同村衛水發源於其北即禹貢恆衛既
 從之衛也由良同村東南流四十里而入於漳沱衛在恆
 陽特一小水而見於禹貢漢書其名赫然按今松陽洪泥
 慈沙諸河皆逼近於衛安知當日不同匯於此源遠而流
 長豈僅如今之限於四十里也 按安瀾志衛水泉源廣一
 多源看迷東草數萬壘土石壅之泉雖存而甚
 微遇旱輒涸此亦見其流之細乃人填壅之耳
 漳沱河又東流入正定縣西北境東毘村至白店村轉而東
 南流四十里至城南十里舖有冶河自獲鹿流入之舊渠焉
 冶河故道乃自平山境內東南流入獲鹿縣境運城北河形
 已涇又東南南運白沙村至胡家莊河形始著又東南分為
 二一東流入正定縣冶河舖由蕭家營至北高家營入漳沱
 河此渠久廢一東南流四十里運趙陵口河形亦涇又南入
 樂城縣境運冶河舖俗名運趙河又南運城北環城為濠又
 南入趙州更名宋子河又南運城西亦環城為濠又西南至
 邢村會於河此 又東十里有清水河分支之舊渠焉 清水河
 渠亦盈涸無常 又東十里有清水河分支之舊渠焉 自柏棠
 關分支東南流運大孫村至 又東有白雀泉入之 泉出白雀
 斜角隄外入漳沱河今亦涇 又東有白雀泉入之 寺出郡城
 南關橋下運木 又東運塔子口至中奉村入藁城縣界東南
 流運雙廟村又屈曲東流運武家莊至城西北有只照河上
 合西韓旺泉等河自西北來注之
 只照河其上流曰西韓河趙南星雕橋莊記西韓者今稱
 周河者也往者真定令周應中濬渠教民種稻幾千畝迄
 今賴之故稱周河按西韓河出正定縣西北三十里有四
 源自東至西曰小鴨泉大鴨泉韓泉周泉運運南流至雕
 橋而合焉又分支東南流而復合至柏棠關是為柏棠河

又迤東折南繞城西關至城南又東過均注關一名是爲
東大道河又東逕林濟村爲林濟河又東與旺泉河會旺泉
河在縣東北三里許乾隆二年積土城臺泉周其址建堤
醴亭於上東流逕西洋上寨朱福盤桃等村迤而南入林
濟濟又有闕家溝亦東南流注之溝在城東隅一里許亦入
東入藁城縣界始名只照河逕故營村莊上廟辛莊九門
村只照村至城西北入滹沱河

謹按滹沱河自正定藁城以下代有變遷其唐宋故道
云在真定縣北十三里者固已無覩即順治十二年南
徙自洲頭村入東鹿縣百尺橋與清水河並行之道亦
不符其乾隆二十四年改由河頭村入東鹿縣曹家莊
至甯晉縣紀家莊分東西兩股由冀州營歸舊道入滹
陽河者固已淤填即安瀾志所稱自只照村又東流十
四里又二十二里逕藁城縣東南者亦迺吳蓋滹沱河
性善徙微特正定藁城之間紛歧迭出實自滹陽以北
滋水以南百數十里皆其縱橫衝澁之區斷港沙灘蔓
延殆偏而今現行之道則同治七年所改決者即康熙
年間東人深澤安平饒陽之北道也近於同治十年辛
未清河道葉伯英查勘前此故道在藁城東門外五里
由此而東南河頭已淤成平地高於新河底一丈一尺
五寸用水平向南測量略有河形成竟無賤歷晉州東
鹿深州武強至焦岡村合滹陽河共計故道一百八十
五里皆成枯瀆遂因水勢借隄爲防即就北岸自藁城
以下無極深澤安平祁州境內豬龍河之南隄博野蠶
縣饒陽甯河間境內之老唐河隄及河間任邱境內

之臨河舊隄至五官淀浚城村止約長四百五十里間
有殘塌即彌縫其闕以補之使相連屬藉爲北岸其南
岸則自藁城晉州東鹿深州以至武強皆昔年滹沱入
滹之路曩無隄埝至河間獻縣境內始有知縣陸時言
所築之欄水小埝可禦凌汛至大汛仍聽過水而河間
境內有前知府陳崇砥所築之橫埝下接古洋河老隄
又下接任邱縣呂公堡民隄至五官淀東高壑止約長
二百五十里藉爲南岸其間兩隄相距寬十餘里惟任
邱境內至五官淀下漸窄至二三里末爲河漕此則現
今滹沱之水道矣備詳于後

滹沱河又東至藁城縣北其向東南之故道既湮乃折而東
北流逕南四公又東錯入無極縣界逕懷頭鎮大都莊又東
復入藁城縣界逕馮村至兩河村又東入晉州界逕北辛莊
至管給屯分爲南北二支而北支於無極深澤境內又分出
中支是爲滹沱新河三大支而北支爲經流
滹沱北支由管給村而北流入無極縣界逕佛堂營折而東
至東漢鎮又分支出是爲中支別詳在北支仍東流入無極
縣界逕隄北村又迤而東北逕無極城西之北劉家莊又東
北逕賈家莊故羅村段家莊至張家莊又東入祁州界逕裏
底鋪又東至周村入安平縣界歷經馬店辛營村會龍村辛
店又東逕義門村又東北至後毛營欄半截河故瀆入饒陽
縣界逕李莊迤而東南逕孔店大小草店又東有千民莊之
道溝出焉則所謂中堡河者是也
中堡河首起饒陽縣千民莊北流逕高口村又北入甯甯

縣界許噓村運而東北歷運子山口至百道口即古大澤引水經注所謂大浦下導波濤說亦屬注分支北出為白龍河至朱家莊東入河間縣西北邊境運辛莊又北入高陽縣界運邊渡口其下合豬龍河歸白洋淀今半淤塞而中堡河自百道口又東北至古垣城運梁村李公莊至中堡鋪是名中堡河又東入河間縣界運興村運而北運龍關營新河口又北入高陽縣東南界運皮里村邊村又北入任邱縣界分支環城為玉帶河其下流為鏡河運北曹口至蠡王廟折而東北運鄭州南又東北至王村口合古唐河別見入五官淀今涇常涸其自高陽任邱以下又即所謂趙王河者是也

滹沱北支又東至呂漢村此即滹沱分支舊漢所謂呂漢河者是也而中支乃自西來會

滹沱中支自無極縣東漢村分出東流入深澤縣界運陞北村之南又東運井寺至滹頭村轉而東北運縣城南又東運五千莊趙莊至馬壘又東入安平縣界運安鋪有南支河分支自西南來入之詳見又東北運黃城鋪又東過安平縣城又分二股一東北流由東廟頭入饒陽縣境之耿家莊即土滋河故道也一東流運韓村入饒陽縣境之張平鋪繞城而東亦即饒河故道也俱至呂漢村先後與北支合又東流至北岩村又東入獻縣境合古洋河而南支乃自西來而折北流與會

滹沱河南支自晉州管給屯分出東流運侯城堡至東曹鋪又東入東鹿縣界運小章司又分支北出入深澤縣界由西

河村南而東北流運鐵干村河噓村又東入安平縣界運馬江店又東北至崔安鋪合於中支見而本支則自小章司屈由東流運張古莊北郭村又東北運清官店又東北入安平縣界運大轉村又東北運新莊店又東入深州界運大賈村唐率鎮至西蒲噓又分為二支其北支由西蒲噓東北流入饒陽縣界運宋莊又東運同岳村是為古饒河又東北運留吾鎮至萬丈又東入獻縣界由權寺折而北合於北大支而南支則自西蒲噓東流入饒陽縣界運東西里蒲小陸鎮鄒家堡運而東北至韓合村又東運留趙村段村小尹村又東入獻縣境由林河村折而北合北中二支

滹沱河三支聚匯曲折北流其所謂運實古唐河舊漢也俗稱古洋河然洋河之名無所徵考河間縣志云古洋河上游為鐵燈竿水元時所決入者也其源出於滹水自冀州博野匯為汗池逾滹沱過洪沙港入河間城南通濟橋即城南八里鋪橋東北流至百姓橋即青陵橋一名東八里橋行數百里運靜海直沽達於海舊時自蘇家口徐見口即徐家口並入澠河故下流入任邱者與唐河澠水稱號互舉今鐵燈竿口久淤洋河上源已斷只消本境西南一帶滙水而已又云唐河自蠡縣東高陽南溢入肅寧縣境經河間西關東北行經北關外至徐家口羊河自南來會而滹沱決口之水亦有從深冀饒陽安平入者屈曲北行為半截河抵任邱東莊橋由河陵東達五官淀今按鐵燈竿鎮在博野縣東南三十六里其西去豬龍河約十里所謂元時決入者當是豬龍河豬龍為唐河下流故縣志言洋河與唐河稱號互舉也鐵燈竿南即安平縣之傅各莊

為今漳沱北支之所運據此乃知古洋河道即今新漳沱道也
 也以博野縣鐵盤竿為確證矣若冀州漳水乃過漲而逾于
 牙河遂北溢入獻縣至河間者其與西來之古洋河固兩判
 矣縣志各載半語而為詞殊覺費解按縣志稱古洋河上游
 漳水又稱自冀州博野縣為行池此數語殊無端緒乃將兩
 事而誤合為一者也蓋鐵盤竿水在博野漳水運南宮東
 武邑則皆冀州又北入阜城交河境內縣志所謂過漳入
 河間者正指此耳一南一北境地懸絕何得並言再觀所云
 漳沱決口之水亦有從深冀饒陽安平入者然又安瀾志云
 作籠統語可知燈竿漳水冀州博野宜分別矣又安瀾志云
 河間縣南乾河二道自饒陽東北流運獻縣西北又運肅甯
 東南入河間縣西南轉城北者為古唐河繞城南者為古洋
 河洋唐音近或即古唐河支流抑或自上游洋東五千二淀
 流出遂以洋名之皆不可考矣按此所謂繞城南者即今漳
 沱新道其分支由西關東北行運北關外至徐家口合洋河
 者特歧流耳而遂以此二歧定為古唐古洋未免見小古唐
 古洋名殊實一雖歷年旁決成渠仍不得錯疑別派其曰唐
 河以元時自豬龍決出豬龍為唐沙
 河以元時自豬龍決出下游故云而曰洋河則河間舊志
 本作羊河又以漳沱決入也漳沱河神
 為羊故云水旁之洋乃後人所
 益不足為據按此正如佩鵬所云俗書凡禽之字必加鳥旁
 字必加口旁此羊河作洋亦在俗加木旁也試思秦詛差文漳沱乃作亞馳何嘗有水旁哉
 漳沱河循古洋河道而東北行出蔡家橋下其初本運此又
 北入肅甯縣界又東北入河間縣界又北入任邱縣界入五
 官淀又東入文安縣界由窪中行又東入大城縣界至王家
 口始復歸于牙舊槽而今則於光緒七年春夏間於蔡家橋
 以下朱家口另開引河一道自西而東歷運李謝村留鉢村
 野廠村萬家寨程莊至南紫塔由于牙河西岸仍無舊演共

長三十三里河流暢順而滏陽河乃循漳沱舊行南道上合
 兩泊所受諸水自西南而來會
 滏陽河原名滏水其滏陽乃縣名元和志滏陽縣本漢武
 安縣地魏黃初間分武安立臨水縣以城臨滏水故曰臨
 水以城在滏水之陽亦曰滏陽周武帝於此別置滏陽縣
 後人遂以縣名而轉稱於河也謂之滏者淮南子地形篇
 滏山景山高誘注景山在邯鄲西南滏水所出其源沸湯
 如釜中湯故曰釜又太平御覽引水經注滏水發源出石
 鼓山南巖下泉奮湧滾滾如湯又云滏水東流注於漳謂
 之合河按今本水經無滏水篇僅見於濁漳篇中過鄴縣
 西郡注漳水又北滏水入焉按俗刻水經注於此滏水說
 中亦不及滏蓋元郭守敬亦言磁州東北漳滏合流可知
 為俗本所誤也今按滏水本自入漳後世水道遷移漳水南徙遂若隔耳
 今按滏水出磁州西北境內有南北二源州志曰北源出
 州西北四十里安瀾志作
 四十五里鼓山亦名石鼓山即滏山也魏
 地記作滏口山昔魏武帝遊繁表尙處太行山八陘之第
 四陘也滏水出其麓湧沸翻瀾如湯在釜隆冬則氣升騰
 盛夏則澄而冷東南流有八字洞泉自西北流入之八字
 洞在
 磁州西北七十五里支分派八字
 洞在又東南二里與南源龍洞泉
 合龍洞泉出磁州西四十里神農山其北為彭城鎮東北
 流二里至臨水鎮即臨水
 縣舊址與北源會遂合而東流有廣盛
 泉自西來入之磁州志廣盛泉在州西四十里西派房村
 西其源亦出神農山東北流入滏陽河
 又東南流十五里至九龍口則羊渠河自西來入之磁州
 志羊
 渠河在州西三十里源出羊渠村西半里許有一微泉流
 至村南即止遇秋水盛時從村南流至泉于頭東南由九

龍口西又東南流十八里則泥河自西北來入之磁州志入滏陽州志又東南流十八里則泥河自西北來入之磁州志州西十五里其源發於本村街西從沙石小橋下出泉流百數十步即止遇秋潦壅積經東武仕西北入於滏陽河又東南流四里逕西開播為五爪渠玉泉之水入焉

五爪渠明洪武間知州包家達所開也分為五支以形似名首起磁州西十里之響水開一北流四東流北流者行十里折而東北有玉泉自西來入之玉泉土名磁北二十里之汲泉營方賦許平地又二十里至高輿村泉出磁州西在州東北仍入滏陽河其東流者一東流十里逕州城

西南隅入於城壕復於城東北隅流入滏陽河一東流十二里逕州城北之承濟橋又東四里入滏陽河一東流八里與前一支會而達於承濟橋一東流八里逕御射亭又八里入滏陽河

滏陽河又東南流十六里逕州城南五里繞而東折而北逕州城東又北流凡三十六里至東廟則三大渠又於此分焉

三大渠者一曰北大渠在磁州北二十里明成化中州判張埏所濬萬曆中知州孫健又築石為閘也首起五爪渠滏陽河北岸東北流分為南北二支亦名曲溝皆東北流凡三十里至渠王橋復合為一又東北流十里至琉璃鎮仍入滏陽河一曰南大渠在磁州西南五里

明萬曆中知州牛淮亦所開也首起州西北十里之西開滏陽河南岸東南流逕西樹村張家莊磨里村馬場溝凡二十里達於州城五里鋪折而北流至偃月橋仍入滏陽河一曰東大渠在磁州東北三十里明崇正中

知州李為珩所濬而兼築東石閘以時啟洩者也首起州東北二十五里東開滏陽河東岸東流四里分為二其分支南流者曰南渠長十里其正支北流者曰北渠逕李莊營小馬莊郭家小屯南鄭家莊凡三十里入滏陽河

再按三大渠外所屬小渠尚有三十三道以通灌者曰高輿渠七里鋪溝十里鋪溝亭前渠黃官營渠十里鋪溝高輿村新渠新渠十里鋪溝北大路西高輿渠西渠北開河新渠五里鋪溝北渠甘草營渠長方橋南渠永旺村北溝小光祿紅溝小光祿北溝十五里鋪溝梁王橋東大溝梁王橋新院南東溝梁王廟前溝河北村渠屯莊等村溝左長水溝南二里半鋪溝雙碑口溝五里鋪溝南李家莊北溝李家莊南溝南十里鋪溝李北渠三里屯西溝以上三十三渠其長率三四里或七八里至十餘里不等俱於三大渠以相挹注又有狼坑塔溝乃乾隆四年村民自開以洩滏水者西北流五里入滏陽

滏陽河又北流二里至東城橋有牯牛河合賀蘭河自西來入之

牯牛河在磁州北三十五里有二源一出州西北之莊村東流逕西東彭廟西東五女等村為北河一出林壇鋪西亦東流逕西東范村為南河二水至落子村而合

又東逕西東賀蘭等村而賀蘭河自西北來入之賀蘭磁州西北四十里賀蘭山東南流合牯牛河入滏陽河又東出濯纓橋下逕所坊營郭家莊至東城橋入滏陽河

滏陽河又北流五里有澗河合波水溝自西來入之澗河在磁州西北四十里源出河口村東流歷逕安河陸開北城南城西郝東郝等村凡三十六里至河北村與波水溝合溝起州西北四十五里即河北村渠也東流逕趙拔莊張二莊入澗河又東逕城基村張兒莊又東入滏陽河

入滏陽河

入滏陽河

入滏陽河

入滏陽河

謹案水經注濁漳水於列人縣右合白渠故瀆白渠水出魏郡武安縣欽口山東南流逕邯鄲縣南又東與洧澗水合水導源武始東山白渠北俗猶謂是水為洧澗也今按所謂白渠水當是牯牛河列人即肥鄉縣地磁州即武安縣地磁州在肥鄉西故曰右合東南流逕邯鄲縣南方位俱合又東與洧澗水合當即洧澗河猶古之稱洧澗河皆簡呼之詞武始即邯鄲縣地洧澗河在牯牛北故曰白渠北大抵今滏陽河道即古白渠舊瀆也

滏陽河又北流四里至張家莊入邯鄲縣南界屈而西北流又十四里轉而東北又十六里逕羅城頭有洧澗河自西來入之又北六里至蘇曹村則沁河亦自西來入之

洧澗河在邯鄲城南五里又名塔河以紫山有元太保劉

其南其上流有二源皆出於塔山在紫山之南勢相連

即金史所稱牛首山也縣志引水經一自縣西南二十

五里東北流為萬家河一自縣西三十里東流為陶家

河方輿紀要萬家河以近萬相如故合流而東為洧澗

河宅而名又西十里有陶家河即此

十里折而西南逕羊井村又轉而東北二十里逕趙王

城北即邯鄲舊城在今又東十里至羅城頭入滏陽河

沁河在邯鄲城西半里許其上流亦有二源皆出於紫

山山距城西北三十里其上有趙齊

山家故又名馬服山在葛山之西北源為牛照河俗

名牛叫河東南流南源為嚴崙河東北流至牛照村而

合為沁河又東逕鳳村齊村繞城西北又東至蘇曹村

入滏陽河

謹按水經注洧澗水又東原本作白渠水又東其數里原可又有牛首水入焉水出邯鄲縣西塔山東互攝通稱按此當即今東入邯鄲城趙王城北又東入白渠據此則牛首水即今之沁河洧澗水即今之洧澗也鄴注並無沁水之文乃俗刻謬為洧澗水耳不當從此別生疑誤再按今洧澗兩河水道與鄴注異乃明正統中知府華津知縣韓嗣因馬服岡之水即今為城患遂開新河使之改流李東陽作記云改河故道避城而北以入於漳凡為新河千七百二十丈安瀾志即今在城西半里者也豈因新河之名而訛為沁河歟又所云避城而北以入於漳蓋其時漳滏合流故言漳不言滏非如今之漳徒而南與滏無涉也

滏陽河又北流東轉十六里又屈而西北流十里逕劉莊橋又折而東北十里至馮村有輪龍河自西來入之

輪龍河方輿紀要相傳元至正間有龍輿龍泉於澤中

龍勝而龍輪故名其源為與龍泉出邯鄲縣西北二十

里東南流逕周家窰黃家窰姜家窰至南高崗聶家莊

又折而東北十六里逕王化鋪呂仙祠俗名黃梁窰其

又東四里至馮村橋入滏陽河按此水上與洧澗河支流

敬注田疇或抵城昔嘗相通又夏秋漲發

滏陽河又東北流三里有柳楊河自西北來入之柳楊河

北三十里之兩村東南流又東北十二里逕唐屯入

永年縣西南境更名柳林河又東流十二里有分支東北
出是為劉果河

劉果河南和志作流皇河一名落漢河即水經注濁漳
篇之梅落津寰宇記作梅洛津云語說故為落漢永年

志云即舊滏河亦曰小滏河一名牛尾河自永年縣西

通水開東流二里許會城西各村稻田宜洩之水而賈

葛潭水亦自西木入之賈葛潭在永年城西二十里受
邯鄲西山之水東流注舊滏河

又東繞城西折東北逕大營頭村即方輿紀要
所謂泊頭也又東北

逕張西堡至下堡店又東入雞澤縣界轉而北流逕林

口橋落西口橋又北逕城西至馬坊營又北入南和縣

東南界逕張村折而東入平鄉縣西界又北出落漢橋

下逕西岩村轉而西北復入南和縣界逕胡佃村又北

逕果岩村史召村又北入任縣界出孟家橋下又東北

逕劉果村至小橋折而西北至尼家莊與洛河合流又

北入大陸澤詳在後

滏陽河又東流十五里逕廣平府城南又逕城東建剛引

水環城為濠又折而北流十里又東北流二十里至于家

寨又東入曲周縣西境逕滏陽集出橋下則有漳河支流

之故道焉

漳河故道在曲周縣西南二十里乃順治八年自永年

縣班家莊流入曲周者首起磁州東北二祖鎮分東西

兩股東股北行入城安縣西北境逕肥鄉縣西境達永

年縣南境西股亦北行入邯鄲縣東南境逕永年縣西

南境兩股皆至永年縣南十里吳良寨合而東北流入

曲周縣西南境之丁町店又北行二十里至滏陽集合
滏陽河

謹案曲周縣志云縣境漳河故道所在多有南徙以

後盡為桑田此漳河支流係入滏故載之若由河固

村東北行逕安兒寨至張遂村及河固村之西支逕

四夫人寨至五鬪房入雞澤縣界者則皆入漳以合

衛與滏無涉再按寰宇記曲周阿難枯渠在縣南十

四里元和志曰魏將李阿難所導故名縣志以為無

考今詳其地其即此漳河支流所佔歟又曲周護城

隄自滏陽集抵縣東馬疇村亦正為前漳滏合流而

設也

滏陽河又東北流二十里逕劉莊屯至曲周縣城南折而

北流繞城東八里至七岔路折而西北流至馬疇又北入

雞澤縣界凡八里至舊城營及北十六里至雞澤縣東

距城八里分流西出為二支南曰文明河北為興隆河皆

西流入于城濠文明河本舊城營通濠之故漢明季堙廢
自乾隆九年知縣李世基復濠至十六年

知縣王光燮又濬興隆河首起滏陽河西岸邢家院西流

逕吳官營張路固臺路村又西至東關外入城濠雙流引

導設利民開以時而正支則北流十里逕東于口出橋下

入順德府平鄉縣南界逕隄西村出橋下又十二里逕縣

東距城七里又北逕邢家徐家夏家馬家田家等莊十四

里至游召村安瀾志作
曲臺誤又西北逕尹家莊賣家莊仲義疇

十八里至龐家莊又西北入任縣東南界逕新店橋又屈

曲西北流過南新莊橋北定橋天口橋行三十里至邢家

灣則有大陸澤上合洛沙達活柳林李陽諸河由雞爪河

東流而來會

大陸澤在任縣東北二十里即禹貢所謂大陸既作也

古廣阿澤今趙州隆平漢置爾雅郭璞注作廣河澤山

海經作泰陸水呂氏春秋作鉅鹿魏書地形志太平

寰宇記皆作沃川按俗刻皆謂作沃文獻通考作大鹿

澤大河澤自明以來俗呼張家泊蓋以任縣在西漢時

分置張縣泊在其地故云或書作漳家泊非是張鑾忠

泊亦名南泊以對南晉又名小東湖以在南北表三十

五里東西廣十三里為永年雞澤邢臺沙河河南和平鄉

唐山內邱任縣各屬眾水之所歸按古大陸澤地甚廣

一後世從斷遂則有洛河自南來入之與南晉泊相連為

洛河古復水漢書地理志魏郡武安有復水是也一

名南易水亦名千步水寰宇記千步亦謂之漳水深

出山西遼州太行山中東南流逕河南武安縣界分

為二支其逕城北者曰北洛河逕城南者曰南洛河

又東入直隸邯鄲縣西北界遼紫山之北麓合而東

北流入永年縣西北境逕叟山北古名叟山一名駝

太宗討劉黑闥又東十里逕臨洛關北又東十四里

逕龍泉村又東二十里逕茹佐村有分支東南出至

大營頭合於劉果河已見又東北流二十里至辛莊

堡入雞澤縣西南界出接路橋下至洋園店有沙河

之故津焉按大陸澤水治圖記洛河至雞澤縣洋園

徒不與洛合折而北逕縣西小韓固出通固橋下又

東北入南和縣東南界北流逕善友村蘇家莊高莊

村又北入任縣東南界逕望馬臺折而西北逕象家

岩吳家莊安上莊于盟莊至尼家莊與劉果河合見

又北入大陸澤

大陸澤之南洛河口西又有沙河合野河澧河自南來

入之

沙河即古潞水說文潞水出趙國襄國之西山東北

入夜漢書師古注潞音藕襄國今沙河縣地其源出

太行山合山西遼州諸山之水分為二支一東南流

由大嶺口入直隸沙河縣西界一南流逕河南武安

縣界由黃背岩口入沙河縣西界折而東北至石盆

村與北源合曲折東流于山谷中凡六十里逕廣陽

山下渡口村又二十里至左村有野河自西北來會

野河安瀾志作烏梅河按任縣志以澧河北源自

則以下流互一曰荆村河順德府志作洪河沙河

受故通稱耳

縣志作紅河俗名龍門川發源於邢臺縣西北一

百六十里馬嶺口匯集羣山之水每當夏秋之際

千峰萬壑穿峽爭流故方輿紀要邢臺縣志謂野

河分合有七十二道然常時則恆乾涸安瀾志於

其上游乃分列四源一曰龍門川即馬嶺口正源

一曰第一川即澧河一曰第二川一曰第三川則

皆發源於婆婆巷此四源者亦約計之詞其西南

所受諸川尚多可數惟以澧水為野河之源則不

可以不辯安瀾志云澧水發源胡姑屬北流入於

唐山縣此下注又總云四川匯流紆曲於萬山之

中運老蒼會合而東南流今查源水乃東流既入唐山縣界又東入隆平縣界又東北入甯晉縣界又東北入甯晉泊並不歸任縣之大陸澤況至唐山縣後設使與野河在邢臺縣西老蒼合流則必逆折而西南流反運內邱縣界又西南始能入邢臺縣界方響俱背矣且其所謂月見者乃載於甯晉泊中亦由唐山而隆平而甯晉入於北泊更不會及野河一字蓋因內邱縣志三川皆連類而記遂謂其下流亦同耳其實縣志於治水明言東入於漳此亦舊道今又異不西南至邢臺也按野河上源今已淤斷其第二川第三川據內邱縣志第二川發源婆娑庵東安備志作婆娑庵由白草坪漫天嶺馮溝雲凸白塔而南至侯家莊與第三川合第三川發源婆娑庵西歷天井杏略錦樓堂老人峰至喇崖會西來馬嶺水即野河東至侯家莊與第二川合流運邢臺之北店宋家莊出龍門東南亦名龍門川又南會稻畦川即尹水川源出黃榆嶺東龍門即白岸川源出清風嶺東南又南會漿水川流運後水門前水門漿水鎮下河龍一作龍又南會路羅川有二源一出支備石名北路羅一出石峽嶺名南至老蒼會又東而合運路羅嶺又東合龍門川在邢臺縣西南七十南運栲栳山五里縣志作紅山亦名洪河一作紅又東南入沙河縣北界有湯河自西南來入之湯河源出沙河縣西北七十一里湯山寰宇記又此湯愈疾為天下最其水東北流入於野河又曲折東南流逕堅固村至左村東合沙河

沙河又東流三十里遇大沙磧分為二一繞磧東北流運城南河心鋪又東北至段莊有西復溝河自北來入之漢志列葭水寰宇記作列家水云在南和西北小澧河之東復溝而言沙河縣志源出邢臺縣里村流運縣屬北祖村西又運南歷南祖留村北湯至段莊入又東北運宋村入南和縣西南界更名澧河又東北運南韓村距城南五里至王家莊有東復溝河自西北來入之東復溝即小澧河也與西復溝相去南流入沙河縣界運北祖村北至善下村又東南入南和縣界運左村至王家莊入澧河又北運小高村至朱家橋又北入任縣東南界運臺南村有殷陳溝合流而來會溝之上流有二一出南和之賈行十五里入任縣地白佛店運杜科單家莊孤家莊一起任縣大宋村胡家開經翟家莊陳家杜科至孤南店東橋下而東北合於澧河又北至東盟臺西入大陸澤一繞磧東南流過普通橋亦名普通河又東運田村又東運南汪村入永年縣西北境運柳村至鄭厰村又東南入雞澤縣西南境折而東北流運浮圖店又北運大韓固又西北入南和縣東南界又北運宋家莊圪塔頭程家橋至郝橋鎮又北入任縣東南界又東北運程兒砦是名程砦河又西北運駱莊又北至東盟臺東入大陸澤

大陸澤之西南邊河口西又有七里河合百泉諸水自西南來入之

七里河以運邢臺縣南七里得名其源有三皆出縣西山中一日于家溝水東流逕巡檢司又十里逕黃花店俗名下稻畦川別呼尹水之稻一日馬跑泉東

流逕黑龍關一曰張八十莊溝俗名下漿水川以白
亦名漿水川故東流與馬跑泉合而東至黃花店與
稱下以別之下稻畦川合又東十里至姚坪伏流地中三十里至
 城南郭村復出東流七里逕西樓下村會百泉河
 百泉河古灑水也漢書地理志廣平國南和列葭水
寰宇記作東入灑師古曰灑音斯說文灑水出趙國
列家水襄國東入馮寰宇記百泉河在邢州東南八里水自
 平地而出其泉無數故曰百泉是灑河之上源也又
 爲焉水在南和縣北五里樂氏引水經注云南和西
 官治東有便水一名焉焉水又趙記云俗謂之百泉
 水是也按今本水經邢臺縣志城東南八里爲百泉
 又一里會珍珠泉珍珠泉在百泉東南三里其石
橋又折而北又轉其焉焉水當是達活野狐合流處
而東南入小灑河別詳又一里會黑龍潭黑龍潭在
見後又黑龍潭東流二里入百泉河安國志百泉分爲二
舊云入七里河以合流通稱耳支一北流數百步折而東流二里又分爲二俗名葫
 蘆套沙河縣志在狼溝東和五里許其水忽其自套
分忽合變出單行無定故名葫蘆套而北者流一里又分爲二支一北流過沫耳即崇興
盧套開西北一里入於七里河一東流逕孔橋又由
由靜安鋪東北流而南流逕王快村東市入於七里河其自套而南者
 始而東流又屈而北流逕西樓下村又折而東南流
 逕北屋村又分爲二入沙河縣界一南流逕潘莊歷
 青介而東合於狼溝河按此乃東復溝一東南流六
 里逕趙村歷呀呼之西至善下村亦入於東狼溝河

〔光緒〕畿輔通志 卷八〇

其一東流逕小廠村又東七里逕前樓下村過石橋
 亦分爲二自橋而東者折而北流三里入於七里河
 以下百泉七里互受通稱矣而東支則折而南流七
 里逕河會村又屈而東流一里入南和縣西境有上
 河自西北來入之上河在葫蘆套東北五里即葫蘆
套之支流也南流入沙河縣境半里折而東歷徐王村又東南
 入南和縣界合於百泉河又東北八里逕河郭村
 又北五里逕小胡村又七里逕賈家村又東北七里
 至王家村入任縣南境又東北十五里逕臺南村又
 北十五里至王路村入大陸澤按七里百泉匯集
源故支流亦雜其間溝渠分布不能悉數若參叻溝永濟渠明沙渠
濟渠開渠武莊渠開渠東渠開渠入七里河者若普濟
開渠張相河泥溝渠開渠東渠開渠永濟渠開渠永利渠
開渠復興渠開渠永濟渠開渠均惠渠開渠均濟渠開渠
民開渠惠民渠開渠永濟渠開渠均惠渠開渠均濟渠開渠
既開渠通濟渠開渠通濟渠開渠均惠渠開渠均濟渠開渠
水溝渠開渠又皆自百泉河分出者凡數十渠記其大
略如此
 大陸澤之西百泉口西又有達活河合野狐泉沙底順
 水等河自西南來入之
 達活河即古蓼水漢書地理志襄國故邢國有蓼水
 東至朝平入馮寰宇記引水經注蓼水出襄國石井
 岡又云蓼水一名達活水出襄國西水井岡今按達
 活河出邢臺縣西北五里其上源名瓦窰泉在達活
 泉西二百餘武東流合達活泉匯而爲池周百餘步
 深丈許澄潭鑑澈溢而成渠東南流逕郡城之北環
 而爲濠有紫金泉自西南來循城壕而入之見大陸
圖記縣志作金泉出又東至海會橋有野狐泉合達
馬鞍山南東流入濠

花泊明沙泉自西北來注之元通山文集有野狐居北故名大陸澤水治
 國記作野湖泉發源於邢臺西北十里營頭村野狐
 野從石罅出停西為池有小泉十餘匯之東南流四
 里許又有蓮花泊水自左注之泊在邢臺西北八里
 東南流三里合野狐泉又有明沙泉自右注之泉出
 邢臺西北十二里東流六里合野狐泉又合而東下
 東南流凡六十里至海會橋合於達活河
 是為響水河蓋即古之駕鸞水也按寰宇記以渴水引為駕鸞水互受通稱未免過泛據順德府志響水以達活野狐二泉合併得名今城北門名國士門實舊駕水門也達活野狐會於響水河正又東至高莊在城北二里則駕水似以府志為近是
 橋有沙底河合紅花溝自西來入之沙底河發源邢大石岡東南流十二里逕石頭莊又東三十里逕郡城北亦名響水河又東有紅花溝自北來注之溝在府城北三里西北諸村源水之所匯南流入又東四於沙底河又東四里至高莊橋合於達活河又東四里逕張村又東十八里至高小呂村有百泉河支流關灣河自西南來入之此支河即關家灣關渠也在河北岸由關家灣關分出北流逕東汪村大吳村袁家莊王麻村雙橋村淨安村祝村至南小呂村凡二十里入於達活河其下流貫達活河而又東北十二里北又五十里入任縣界仍屬達活河又東北十二里入任縣西南境至河頭村分支東出入順水河順水河在任縣西乃百泉河北支流也上承邢臺之東注大賢廣河普濟永澤重興等十八關之澗水經石井賈郭等處至南和之賈宋村東入在縣地其北又有自牛尾河分水逕任縣南抵大宋村二水合流至趙五家坨臺以下仍又東入里逕任縣城西分支東出二里抵縣城環而為濠又自西水關引入由北水關放出至城東北仍合本河其正支東北流逕任縣城北與分支台土人呼為牛尾河又曲折東北流二十里至南留寨入大陸澤

大陸澤之西北達活河口北又有柳林河合蔡河聖水河自西來入之

柳林河即白馬河下流亦簡稱馬河與李陽河至唐馬河俗呼小馬河古焉水也漢書地理志襄國故邢國有蓼水焉水皆東至朝平入馮此水東與沙澧合流固知其為焉水且漢志與蓼水並舉則其相近可知達活既為蓼水而此馬河即在達活之北亦類記之例也又况馬之與焉字形適肖後人傳寫脫落偏旁遂譌焉為馬耳覆查內邱縣志其西北界為雲凹口又東南為漫天嶺又東為白草坪麥穗嶺轉而南為焉溝其東南即鵲山在縣西鵲之頂即龍騰山佛登元鵲之西南即上凌霄山在縣西七十五里與邢龍處鵲之西南即上凌霄山臺縣接界山南屬邢臺山北屬內邱北居南上故稱上凌霄山安瀾志乃大云兩縣有兩凌霄山不知實一山而介於兩間也勢如此而柳林之為焉水可證矣夫所謂焉溝者顧名思義其必為焉水之溝無疑且在龍騰山西於東流勢亦至順但焉溝近為第二川所逕而東南入於野河不東入馬河耳然其名則亦僅存矣年久淤填舊源無考今按柳林河出內邱城西六十里龍騰山寰宇記所謂龍騰水也其上為九龍河由鵲王廟前匯西山一源九水合而東流出九龍橋下曾任莊和莊之水又東逕柳林村是為柳林河又東逕西雁村俗名西雁河又東逕東雁村俗名東雁河又東逕鐵頂墓至縣南距城十里名小馬河又東至張沱歧為二正支東下分支南出至壘東復合流又東入唐山縣西南界逕邢村有內邱縣南七里河自西來入之內邱縣志河在城南七里源出西邱村程村田團溝澮之水由不安營村兩東至留孫村黃釜村散於田

其下流東至邢 又東至南汪店折而東南入任縣北
 村入九龍河 界又東南有聖水河合蔡河自西南來入之 聖水河
 縣西北聖井村有聖母廟井泉湧出環廟為河東北
 與蔡河會蔡河之水也上流有二皆無泉源一出
 邢臺一出內邱在邢臺境者首起縣北三十里南陽
 邢臺縣境至聖馬村又折而東北流至東時村有二
 小泉入焉又東北與內邱蔡河合其河首起縣西南
 十里之孤狸村為西南山水各村之水總道東流
 逕縣南之禮原店又東南至太平村入邢臺縣境與
 前蔡河合又東北入任縣西北境至張霍村出蔡河
 橋下河形漸微又東河形復顯又東合於聖水河又
 東入里人 又東逕劉家屯出橋下又東逕大路橋至
 柳林河 又東入大陸澤 再按此蔡河與明一統志方
 為蔡河者則彼乃以下游同歸南泊遂爾互攝通稱
 諸書理其說而不察致相混淆其實各有主名也
 大陸澤之西北柳林河北又有李陽河合張耳磁窯等
 溝自西來入之
 李陽河在內邱縣城北五里源出縣西北四十里
 志作五 且停山之東 其上分二支一自揚武
 川合張耳溝 揚武川在縣西二十里相傳張耳練兵
 以揚武川為即張耳溝又以此停山之左支
 張耳溝為入小馬河非是 由此停山之左支
 而來一自石河岡 石河岡在邢臺之東 由內邱而來
 分流而東至內邱縣城西面合折而東北流 安通志
 誤 離城七里至北光村有磁窯溝水自西北入之
 溝水即北七里河一名笠帽溝首起內邱縣西北馬
 峰岡在離山之東亦且停山之左支其水東南流逕
 史村逕縣城北七里又東 又東逕李陽鋪是名李陽
 南至北光村入李陽河 河又東入唐山縣西境土人亦呼為馬河又東逕西
 周東梁等村水漸散漫於田其正濱則東南流逕高
 村羊村至南午村又南入任縣東北界又東入大陸

澤 按李陽河經流內邱唐山任三縣惟內邱縣志載
 之唐山與任兩志俱無其稱馬河亦柳林非李陽
 也舊志及府縣志因柳林李陽俱有馬河之目遂混
 為一尤失之疎俗稱入大陸者九河入水而李陽獨
 遺蓋以馬河之名併入 柳林蔡聖遂為所掩耳
 大陸澤於東西南三面受羣流至北斯為洩水之區
 則亦有二河焉西曰新澧河亦曰北澧即舊澧陽河所
 行故道也往時澧河至穆家口會澧陽河北入寧晉泊
 直下天津明嘉靖間發正順二府民夫萬人修復自穆
 家口至羊毛坨塔上下相距四十里開溝寬通後於萬
 曆中漳河泛溢由曲周入澧陽河而澧陽始決而東徒
 則今所行之道亦即澧河別道也若此河本澧河之下
 流故曰北澧河除其舊淤故謂之新因首起穆家口故
 亦名穆家口河北流五里逕崔家莊入隆平縣東南境
 又北流四十里入寧晉泊 別詳 其東曰雞爪河首起大
 陸澤中之環水村東流至穆家口分二支一西北流入
 新澧河一統志所謂雞爪河西北有河名穆家口是也
 一東流七里至邢家灣歸澧陽河雞爪之北又有洩水
 溝名小雞爪亦東入澧陽河 按大陸澤所受各水皆有
 不能悉載然亦甚微 細非引灌即分消也
 澧陽河於雞爪河分受南泊諸水又東北流入隆平縣界
 其東岸與鉅鹿分河行百里至范家莊全入隆平縣境俗
 名清水河又東北流歷遼白家砦馬欄村牛家橋蘇家莊
 獅子坨塔棗院村至馬家臺凡五十三里入寧晉縣東南
 界又東北逕耿家莊出橋下又東北逕小河口鋪頭村又
 北至汶口村則有寧晉泊匯集抵涉槐午汶冶諸水由十

字河而東流來

寧晉泊古源與任縣南泊相連為一而通謂之大陸澤者也即漳沱漳滏胥於是聚後世淤墊日高遂判為南北二泊其中僅一北澧相通而今則漳水更徙而南矣浮沱亦徙而北矣遂陽雖承其流亦徙而東矣水道變遷迥非昔比而土俗則呼之為葫蘆河寧晉縣志於大陸澤下別載葫蘆河云葫蘆河在大陸澤中非謂葫蘆即大陸也蓋大陸為馬導河所經之蹟自河南徙古道全徑特澤地滂下遂為近邑諸水所匯葫蘆河各或謂即薄洛之訛五代史周世宗城李婁口薄洛河即此丁度又曰胡盧河衡漳之別名也嘗考薄洛津俗名落漠河落漠即薄洛之轉所謂劉壘河也乃滏水分支入任縣南泊者已見而南泊全水則由北澧為腰河以達於寧晉相其形勢兩泊巨而腰河細且南殺於北者半豈以此肖葫蘆耶至於方輿紀要引水經注以周禮冀州之楊紆數云即大陸澤則爾雅明言晉有大陸秦有陽陝分載兩地並列兩名豈是一水且鄭注亦並無此文存而不論可也今按 畿輔輿圖寧晉泊在縣東南二十五里環泊之村十有七 趙莊南丁曹莊村鋪頭村小河口史家蕭馮家台孟家莊新立莊耿家莊南魚莊北魚莊張泊中之村九家莊曹家台郭家台趙家台于家台而關帝廟居其中焉劉家場徐家莊王家莊西趙家台縣册云泊之東西自北魚村至史家背寬廣三十餘里泊之北自南魚村至素邱村袤長亦三十餘里所受諸河各有渠瀆水漲成泊水落歸槽其南面正受南泊尾

流是為新澧河已見由此則西則有沚河合天臺乞了

諸水自西來入之

沚河南沚水也別乎元氏山海經北山經敦與之山

沚水出於其陰東流注於彭水方輿紀要敦與山一

名幽淮山而漢書地理志無沚水所出明文只於石

邑今獲言汶水東南至慶陶今寧晉縣入沚於房子今縣

言濟水東至慶陶入沚其於中邱今內邱縣則云蓬山長

谷諸水所出東至張邑今任縣入海齊津按蓬山史記

扁鵲傳作蓬山即今內邱鶴山寰宇記作蓬鶴山其

長谷諸水乃柳林諸河東至任縣即古張邑入泊者金史

河渠志臨城縣有敦與山沚水內邱縣有內邱山沚

水蓋沚水有南北二源南源出內邱縣西胡姑厓在

山太子由煙南嶺唐諸村北至石關入臨城縣西南

界與北源會而北源則出臨城西南七十里敦與山

南接太行北連滹山按府志縣志俱云沚水源發元

北沚水出元氏木與封龍不相近其運封龍者乃南

沙河也若臨城之與元氏則更隔贊皇高邑兩縣又

有沚水出臨城之與元氏則更隔贊皇高邑兩縣又

至臨城縣耶查畿輔輿圖臨城縣西五十里有青

龍山其上有岩名青龍岩即在敦與東相距水出山

十餘里沚水經其南或即青龍溝為封龍也

陰東流逕青龍山又東合南源逕三峽村至東豎村

有天臺山水自西來入之天臺山在臨城縣西五十

東流至午口嶺而合又東流里水出山麓有南北二源

十八里至東豎村入沚河又東南逕柏楊村有乞

了山水合冷水村水自西南來注之源出臨城西南

之乞了山東北流合冷水村水逕夫林四十里斷綠

楊河三斷者胡姑厓天臺山乞了山此三水分斷俱

說蓋斷東南流逕臨城西循董岡之西麓又東南逕
 即伏也東南流逕臨城西循董岡之西麓又東南逕
 城南有八里溝水注之溝在臨城縣西南二十里有
 西村亦南寺凡二在縣東南五里
 十二里入泚河又東南逕約盤山於志云音解信
 敗陳餘至西尹村入內邱縣東南境逕東尹村俗名
 於此
 尹村河又東北二十二里入唐山縣西北界俗名沙
 河或名脂溝元稱稱縣志泚水在竟又東北逕干言
 村隋書地理志內邱縣有干言山字記山在竟山
 村縣西五里衛詩出宿于干飲饒干言即此按干言
 古分爲二又東逕唐山城北又東逕宜務山按山
 今併爲一又東逕宜務山城北又東逕宜務山按山
 或呼爲虛無山魏志作宜務山又東逕官莊入隆
 平縣西境又東北五里逕縣城北又東北二十里至
 黃家莊入寧晉泊按山海經泚水東流注于彭水今
 今史載有彭山亦不知彭水何指而屬縣志又據
 意今內邱之鵠山史記作蓬山彭水出於鵠山
 水其形即柳林諸河平古只一大
 陸澤並不分兩泊故縣境交通耳
 寧晉泊之西南泚河口北又有泚河合午河自西入之
 泚河在贊皇縣南十里漢書地理志房子今臨贊皇
 山石泚水所出東至廣陶晉縣入抵隋書地理志謂
 之白溝水方輿紀要作明史地理志泚水亦曰沙水
 蓋泚即泚之古文應劭願以此泚謂爲四瀆之泚水
 誤矣詩所云出宿于泚乃是水也發源於贊皇縣西
 南六十里大石門安瀛志作小石爲贊皇山東支之
 別阜其出北流十五里逕胡家庵又東北逕院頭平
 旺二十五里逕縣城南折而東南逕西東王俄村出
 橋下行四十里又東入高邑縣西南界又東四里逕
 房子故城北即古又東四里至千秋臺北又東北三

里逕城南距城二里轉而東南十二里至莊頭村有
 分支東出入柏鄉縣西北界又東逕光武廟白社村
 營兒村至中黃泥又東入寧晉縣西南界逕大南里
 又東南至賈家莊入寧晉泊按安瀛志謂此分支至
 境殊誤乃入寧晉縣也入陸平者乃正支非分支也
 又謂分支自陸平南流入柏鄉縣濠與正支合經流
 晉道方響全其正支則自莊頭村南流入柏鄉縣西
 北界俗名爲槐河與贊皇縣北之槐河入元氏縣者
 隋書地理志贊皇縣北之槐河一名泚水亦曰泚水
 理志一統志皆謂之泚水泚水亦曰泚水元氏之槐
 河以蓋此相解城北之泚水獨不思元氏之槐水並
 不入柏鄉境界絕無干涉其說在泚水支流爲泚
 水而以泚水正流爲槐水但觀其注泚水自高邑莊
 頭村至柏鄉白樓村接合槐水可知其誤況今泚水
 支流亦自人泊更不與又南逕白樓村至西槐水橋
 泚水復合尤顯然判矣
 進而東逕柏鄉城北又東逕東槐水橋至北滑村又
 東入陸平縣西北界又東有午河自西注之午河其
 泥河潭出臨城縣北六里泥河村地名平滑有泉瀆
 出東流出雙虹橋下又東逕不裏村出莫食橋下又
 東逕鎮內村入柏鄉縣西南境逕泡水村名泡水河
 又東逕城正南更名午河又東逕南滑村入陸平縣
 西北界又逕統名之曰槐午河亦作槐武河按今
 東台泚河之泚水日爲槐午又東逕黃家莊入寧晉縣界又東
 河不顯名思義矣
 北至北魚岩入寧晉泊
 寧晉泊之西北泚河支流之北又有槐河合野狐泥橙
 段嶺諸水自西北來入之
 槐河古沮水也漢書地理志元氏縣沮水首受中邱
 西山窮泉谷東至堂陽入黃河按此黃河當即衛漳
 橫衝等字徑書作黃如赤帶勳衛齊作赤市由黃之
 類此之黃河亦應衛河省古文原漳溢合流故東至
 堂陽入于衛漳室焉今新河隋圖經云槐水出贊皇
 縣北播爲九之黃河也隋圖經云槐水出贊皇

山亦曰濟水古文作今沛河與槐河實分二水而皆

近於贊皇山沛水則出於贊皇山東之大石門一作小

若槐水則有二源北為正源出黃沙嶺南源為野狐

泉出贊皇縣西南七十里野狐村在贊皇山西十許

里東流逕槐圪塔其南距贊皇山尤近故槐沛二水

古皆以為出贊皇山也按一統志云野狐泉涌出

為槐河之源非也又安謂志云野狐泉土人謂之

槐水參觀二說則野狐為槐源無疑志雖言其非

然因云有以為槐源者矣且土人謂之槐水凡水

有數源而合流者甚夥奚獨異於此泉況其所逕之

地名槐圪塔尤以槐水為號明證也不然則古云

槐沛皆出贊皇山者其說將不可通矣附辨備考又

平棘縣引水經注云槐水出黃石山又贊皇縣引隋

圖經云槐水出贊皇山又元氏縣引水經注乃以黃

石山為贊皇山別阜總觀寰宇記數說所謂黃石山

即黃沙嶺之北源也其贊皇山即野狐泉之南源也

兩山南北相去約五十里中隔野狐段嶺諸水乃謂

為贊皇別阜殆亦泛論之詞也按黃沙嶺在贊皇縣

西六十里山之巖有環山亭其下有潭曰宿龍洪是

為槐水之北源由黃沙嶺口而東流其微至都戶村

一作塔與南源會南源自野狐村東流至槐圪塔有

泥橙河合段嶺水自西北來注之泥橙河發源贊皇

極口循太行山麓東南流有段嶺水自西來入之水

出贊皇縣西五十里段嶺口山中逕東流入泥橙河

又東南至槐圪塔又東北至龍堂院西都戶村與北源

合而流始顯乃合而東流有劉家溝水自西北來注

之又東逕贊皇縣北距城五里又東北十里至東高

村又東北入元氏縣西南界逕紙屯村有北沛水自

西來注之北沛水即韓信新陳徐之地也發源元氏

村至紙屯村是名溫泉隆冬又東北至元氏城南逕

不水東入槐河長五十餘里

韓臺村相傳為韓信出井陘攻趙所慮設之轉而東

南至大陳村西又南入高邑縣西北界東南流逕縣

北距城十四里又東至河頭村入趙州西南界逕沙

河橋下俗謂之沙河又屈曲東南流逕野雞鋪至南

封村又東南入寧晉縣西北界亦名槐武河又東南

逕北蘇莊至南魚臺歸寧晉泊

寧晉泊之東北槐河口東又有汶河合金河豬龍台河

諸水自西北來入之

汶河漢書地理志石邑今獲鹿縣井陘山在西汶水所出

東南至慶陶今寧晉縣入沘太平寰宇記石邑縣汶水一

名童水又名鹿泉水一名井陘水又獲鹿縣井陘口

今名土門口鹿泉出井陘口南山下明史地理志獲

鹿縣西有蓮花山白鹿泉出焉東流為西河即汶水

上源也合觀數說則汶水之源為鹿泉可旁徵矣水

經注綿曼水又東流逕樂陽縣故城西漢樂陽侯國

東右合井陘山水世謂之鹿泉水東北流逕陳餘壘

西又逕其南東注縣曼水縣曼水又東逕烏子堰枝

津出焉又東謂之大白渠又東南逕關縣故城北今

縣又東逕朱子縣故城北今趙州又東逕武縣故城

北亦趙州地又東謂之斯汶水地理志曰大白渠東南至

下曲陽今晉州入斯汶者也據鄭注所言則白渠斯汶

皆縣曼之下流而今縣曼則合甘洶為台河而東北

入於潯沱更不東南逕獲鹿樂城趙州等處其逕獲鹿樂城趙州者乃正此汶河是知汶河即古解曼舊瀆而為斯汶水矣度其故道當由金珠嶺泉而東流合井陘山水故曰又東逕樂陽縣西右合井陘山水也金珠嶺與井陘山原相連接皆在井陘獲鹿兩界之間大凡山水下注必挾砂石日久淤高遂成兩斷而解曼於是改流北出並金珠亦轉而西趨而斯汶白渠於是亦近就本源不復上承解曼矣蓋水有遷移而山無遷移邑有遷移而地無遷移此則形勢儼然可尋其舊者也然安瀾志終不敢以汶河為即斯汶者其意為多一斯字此則不悟古音遷重替諸句吳於越能謂非即吳越耶今按汶河源出獲鹿縣漢曰西南五十里井陘山在井陘縣東北五十里山石邑西南五十里井陘山在井陘縣東北五十里山連兩界汶水由山麓而東流逕封龍山之北封龍山鹿南界又東南逕蓮花營又東有舊渠自北來入之元氏舊渠首起獲鹿縣東南塔潭村南流七里入汶河又東至良政村有金河會新渠東南流入焉金河在獲鹿縣東南三十里首自縣之融底村東流有新渠二以次來會一在獲鹿縣東南五里莊南流逕良政村凡七里合於汶河一在縣南小宋莊村南流逕同台村凡四里入金水河同至又東流逕高遷村北沙河自西來良政村入汶河又東流逕高遷村北沙河自西來入之北沙河起獲鹿縣南境東流逕上寨村又東逕牛家莊入樂城縣西北境逕彭家莊又東南逕陳村南沙河自西南來入之南沙河在元氏縣北三十里其上有三源一出縣西北五十里封龍山為正源一出劉家嶺一出仙宮寨逕道而東流至牛家莊以次而合應運縣村北吳會聯村西郝村莊凡六十八里入樂城縣西北境又東轉而東北流出東安村入汶河

南流逕新莊有金水河合泥溝自西南來入之金水河起自縣北院家莊東南流五里至牛家莊合金水河又東逕郝村至東堡村又東入汶河又東南逕龍門村入樂城縣界逕北至新莊入汶河又東南逕龍門村入趙州西北境流四里許有豬龍河土名沙河與汶沙下流之豬龍河別自西來入之豬龍河源出元氏縣境西山中太行之支麓也東流逕胡家莊北沙灘吳村北白堊村毛尹趙壁南尹西賈等村凡入十又東南流里又東入趙州西北界又東二里入汶河又東南流二十里至邢村有冷河與縣曼甘洩二水合為冷河者別自西北來入之冷河本太白渠水之下流其上故道自平山縣西北境東南流逕城北又東南流至白沙村者已久湮無存由此入獲鹿縣東南境至胡家莊河形始著又東南分為二一東流入正定縣界東北流入滹沱河者此道亦於廢一東南流四十里逕趙坡口又南入樂城縣北境逕冷河鋪一名運糧河又南逕城北環城為濠又南至南安家莊入趙州西北界更名宋子河蓋前漢于趙州置宋子縣故水經注於白渠水東逕宋子縣故城北謂之宋子河也又南二十里至州城西分流為濠又折而西南至邢村入汶河又東逕城南五里大石橋又東南逕汶洋村又東南入寧晉縣西北界又東南十二里逕寧晉城南乃分流為寧晉泊焉寧晉渠即唐書地理志所稱寧晉西有有新渠者也乃上元中邑令稱處縣引汶水入城以又東南十四里逕北魚台有潯沱河自趙州來入泊之故道焉案道光十四年以前潯沱河自趙州楊尾村入寧晉縣北境由小營雙井等村繞縣城至北魚臺穿汶河而南入泊歸滄以達衛所行皆民田並非槽演現在復一律淤又東南逕東村入寧晉泊寧晉泊之東北隅汶河口東又有新挑河所以洩全泊之水而導入滄陽河者也乃雍正五年所開引泊水達於滄河東北流逕東侯高村凡十二里入於滄陽河又有引河自鄧家口東北流四里至汶口村人於滄陽河而今則新挑河已復淤平其所以引泊入滄者乃北流

河之尾流穿寧晉泊而東北行至史家灣折而東與澄陽河合為十字河十字河者東南兩曲皆澄陽河其北則澄陽故瀆自小河口南已久淤斷而西則北澄河所挾泊水面轉注澄陽者也

澄陽河於十字河分受北泊諸水遂東流至辛莊折而東北入新河縣西境迤荊家莊至埝城又東北仍入寧晉縣界迤侯家口又東復入新河縣界迤葫蘆灣折而東南迤縣城北又折而東北至張磚村入冀州西界迤柏牙莊至

王家莊則有滹沱河自百尺口來合澄之故道焉案咸豐滹沱河自晉州上村入寧晉縣東北境由司馬白豆首谷圍裏等村而東南流迤百尺口至冀州王家莊合於澄河所行皆民田漫無槽瀆今滹沱北又東北至隄北村則有滹

沱河自東鹿來合澄之故道焉自晉州東南有石碑莊起入滹沱河自東鹿來合澄之故道焉東鹿縣之要岔口迤木邱滹沱河自東鹿來合澄之故道焉東鹿縣之要岔口迤木邱

北迤零城口至增家莊又東北入衡水縣西南境迤魚岡村有滹沱河自深州來合澄之故道焉自東鹿縣張岔口滹沱河自深州來合澄之故道焉自東鹿縣張岔口

自藁城晉州東鹿深州來會之舊瀆焉由藁城東南流迤自藁城晉州東鹿深州來會之舊瀆焉由藁城東南流迤

完固口其東有滹沱之別河出焉

滹沱別河自獻縣完固口分支東流迤單家橋即五

東北迤淮鎮一作槐家鎮出大慈橋下又東北入交河縣北境迤紅廟潘村又東北鎔入獻縣界又東復入交

河界迤高川汛有亭子河自西南來入之自獻縣西南河界迤高川汛有亭子河自西南來入之自獻縣西南

堡又東入元城縣境李寧村又東復入廣平縣境迤杜村婆留村又東入元城縣境沙圪塔其下流分支

入山東館陶縣之孟兒營至南館鎮俗名秤鈞灣合于衛河而正支則自館陶北流入直隸曲周縣界迤

口折而東鎔入山東臨清州屬之牛寨等村又東北復入直隸南宮縣界迤亭上村又東至橫河村又東

與清河縣分河北岸為南宮南岸為清河又折而北與山東武城縣分河東岸為武城西岸為南宮又迤

孫家橋至三岔口有漫河自南來入之

漫河古屯氏河也其上流分二派俱出於故城縣

境東派曰古沙河起自故城縣西北境東北流入

景州界運大洋河更名大洋河又東北運王官廟

南留智北留智又北運十五里鋪合惠民渠環城

為濼運而西北運亞夫村至承興屯與江江河會

詳見下又折東北運向化屯俗名香楊道村圍裏

村至桑園村又東北入東光縣西南界運小漫河

村始名漫河又北運羅村橋鄉家橋至劉歇營橋

與西派屯民河合西派上游名曲流河起自故城

縣西之沙岡東北流至小馬房入景州西南境運

江江村是名江江河亦曰絳河運趙普村至王道

董村折而西北運玲瓏脊又折東北運西梧村溫

城司馬莊至承興屯與東派大洋河會復分而兩

北流入阜城縣西南界是為屯氏河運塞馬鋪運

而東北運沙窩又東運張家棗行折而北運厲家

莊至陳家菜園又東北入東光縣西南界運曹家

莊又東北運弓高城王家集至劉歇營橋與東派

合運總名之曰屯氏河而俗則統稱為漫河又北

入交河縣東南界運張番莊過姜家橋徽家橋左

家橋至三岔口入古漳河

古漳河又東北流運文家廟有新挑溝其西北與滹

沱別河相通所以使之分洩也又東北入青縣西南

界又北至杜林鎮合滹沱別河

滹沱別河又東北流運新集鎮至青縣南鮑家背合于

南運河另見南運本卷

滹陽河自獻縣完固口運北流運樊屯橋賈莊橋城西八

里橋又北至南紫塔合于滹沱新引河

滹沱由引河復還故瀆乃東流運威家橋是名子牙河子牙

河者以太公游釣得名按南皮縣志城西北三十里有子牙釣臺

壘又有子牙壘屬曲東北流運馬鎮沙窩鎮又北入河間

縣東南界東北流運沙河汛在河間府城東五十里又東北運念祖橋

張各莊劉各莊又東北入大城縣西南界曲折東北流運白

洋橋南趙扶橋又北有子牙新河分而東北出焉由子牙新河

東北運分入靜海縣西南境折而西北又北運姚馬頭橋

流運子牙鎮至大瓦子鎮合于子牙舊河

又北至王家口則有前此滹沱自古洋河入文安窪來合之

故渠焉

古洋河自同治辛未以來原為滹沱之借運近於光緒七

年春改從獻縣朱家口開闢新河三十三里引而東流入

子牙河而古洋遂斷流然其舊迹固宜載以備核其由朱

家口而東北流也出魏家橋下運鎮上村又北入肅寧縣

界運張家莊又東北運龍泉村柳林村此地蓋即洋東五

千二淀舊處今淤為平陸矣肅寧縣志洋東運五千淀俱

所匯今運又東北入河間縣界務爾頭有分支北出運

城西繞城北又東北至徐見口仍合本河按此支已而正

支則自務兒頭東流出河間城南八里橋下又東運張西

鋪至小集折而北運郝村至澗河村是為澗河今俗作儉

河澗也按河間有澗水縣志疑即徐河考元泰定三年因

門外至大城縣界以懷上湖水勢引入鹽河鹽河即漕河也今北門外止有古唐河分支至徐見口合古洋河其徐二名並隱無著而此村猶名漕河徐見口不遠乃知環城西北之古唐河殆即古徐河而城東之古洋河亦殆即古漕河也以其地為兩水交會之口也坵正存參當即徐河之口也

又迤西北至徐見口與分支合又北迤石村至卧佛堂又北入任邱縣界迤北滄鎮又東北迤麻衣務至塢坊迤而西北迤樓子村至陵城又北至王村口入五官淀此下水勢散漫又東入文安縣界由窪中行文安窪者周回約三百里其中星羅碁布大小二百餘莊號為澤國循此而東迤付花莊安祖里至孫村即紅窪也又東繞城北至董家莊即洋洛窪也南哥莊即火燒淀也馬務營即牛台淀也又東迤黃甫村則麻窪淀也又東入大城縣西北境迤三岔口又東至王家口合於子牙河即漕河

滹沱河迤王家口而東流入靜海縣西界迤大瓦子頭又東北至第三鋪有黑龍港河合千金泊諸水自南來入之

黑龍港河分東西中三支西支首起獻縣東南境之雙隄口東北流迤小屯村又北迤谷莊又東北迤沿莊又東北入河間縣東南境轉而東流迤苑各莊與獻縣分河北岸為河間南岸為獻縣至孤莊頭又東全入河間縣境又東北迤牙莊又東迤孔家務又東入青縣西界迤崇仙鎮迤南頭又東北錯入大城縣界折而東南復入青縣界迤白塔務又北至邢家廟又西北復錯入大城縣界折而東仍入青縣界迤趙官屯西又東北迤長蘆墜復錯入大城縣界折而東仍入青縣界迤空城與東中兩支合中支首起獻縣向新屯東北流入青縣界迤大曲頭吳召橋趙官

白廟至東空城會總支東支首起獻縣盧家莊東北流入青縣界迤西河頭萬良寺木門店馬家橋至東空城會總支黑龍河三支畢會又北流錯入大城縣界折而東復入青縣界迤萬福樓又東北迤黃鐵窪入靜海縣西南界迤灘子頭又北迤東河頭又北有蒲港窪自西來注有周家窪自東來注又北入老君泊又北入秀才泊又北入千金泊乃由泊而分為引河又北至第三鋪入子牙河

滹沱河又東北流迤當城又東北入天津縣西界轉而東流有分支穿隔淀引入大清河者曰王家河又東復有分支穿隔淀隄亦入大清河者曰于家河此二河皆所以城滹沱之盛漲者也王家于家二河水道已詳見大清河卷內又東至小紅橋合於北運河以歸海北下入海之程詳見北運河篇海河卷內

謹案滹沱河如永定河性最善從涉陽抄遊之間遷流殆徧即東鹿一縣而論若北辛莊礮臺營張岔口石碑莊皆其故道而且旋旋旋於並無舊槽可誌今則更從而北直迤文窪幾難力挽乃朱家口引河一導不過三十里之遙而肅寧河間任邱文安數百里斥甸洼鄉頓還桑土豈在隨波逐流隄障而防禦哉順其性以治之故功省而效速也又趙一清水注經釋補滹沱篇雜輯寰宇記引鄭注逸文殘簡斷章略如窺豹其中有誤引者二條若雁門勾注乃瀑水所發源燕京天地乃桑乾所潛伏皆永定之上流與滹沱殊無干涉也附辨存證

畿輔通志卷八十一

略三十六 河渠七 水道七 南運河 黃河

南運河第九 卽衛河合滹沱流入 畿輔者臨流以南不載

百門泉 三渡河 蓮花泉 卓水陂 萬泉

以上五水衛河自受

清水 吳澤陂 皇母泉 馬鳴泉 王烈泉 昭鳥泉

巧婦泉 小丹河 白馬湖 金鑰泉 狗跑泉 七賢

泉 峪河 雁翅陂 平田水 天門山水 三仙潭

丁公泉 卓河泉 焦泉 金沙泉 銀沙泉

以上二十二水皆清河所受匯入衛河者

蒼河 沁水故津 新莊河

以上三水衛河自受

淇水 漸水 三壅水 小石河 思德河 白祀河

同山陂 長豐泊 波羅河 宿胥故瀆 國水

以上十一水皆淇水所受匯入衛河者

湯河 美水 防水 靈泉水 孟家潭 長沙溝 禾

通河

以上七水皆湯河所受匯入衛河者

洹水 陵湯河 葦泉水 雙泉水 史家河 武平水

萬金渠

以上七水皆洹水所受匯入衛河者自清水至此皆在

山西境內以下入直隸界

長興溝 樓底溝 新衛河 劉固溝 硝河 馬頰河

岳備固河 廣福溝 行善溝

以上九水衛河自受

清漳 石公泉 萬水泉 海眼泉 溫泉 清河 梁

榆水 韓陽水 洗耳泉 龍潭水 千畝泉 獨潭水

靈湫水 堯水 梁水 陶水 淘金河 八諫水

黎水 石子河 故城水 藍水 釋水 八泉 高麗

水 蒲谷水 三暖水 雞鳴水 堯水 馬跑泉 路

水 銅鑿水 小河水 后泉水 甘羅水 臨水 史

水 黃須水 涅水 甲水 武鄉水 儀川水 西川

水 禪隱山道人泉 青石河 黎城東河 西河 南

河 倉谷水 吳家河 磁州漳決合澄故道 蒲潭營

漳河分支 故魏城漳河分支 三里引河故渠

以上五十四水皆漳河於山西分受由河南流逕直隸

至山東匯入衛河者

通會河 開河 汶河 滸河 北

此二水衛河所會以下始名南運河

四女寺減河 咱馬營減河 捷地減河 石碑河 宜

惠河 燕子皮 劉公渠 明白窪 無棣溝 母猪港

大溝窪 長港 源榆津 興濟減河 盤古溝 古

漳溝故瀆 張甲河故瀆 屯氏河 新官屯新減河

興農鎮管田渠

以上二十水皆南運河所受與分運者

通計南運河除臨清以南不載外凡在山西河南山東直

隸共受有名之水一百四十

此卷不載臨清以南諸水以記一汶水已足舉其大

梁且在山東境內又非漳衛支流故當從略

南運河水道

南運河即衛河以源于舊合濟沁淇潁洹漳清漳汶沂衛故名舊合濟沁淇潁洹漳清漳汶沂
 洙泗而合流以濟運者也水經於諸水皆各分載為十二篇
 以清沁濟漳等七水相連次而濟汶等五水又別為大蓋猶
 行古之道以濟合汶水而洙泗合沂皆入淮耳自元開會通
 河而濟之故迹湮沒于漕濟至明初用白老人計於南旺分
 水由是汶沂皆北通於漳衛及陳瓊擊清江浦遂直達於淮
 泗矣此則本不相通而人力為之疏導者也若沁水原入河
 者自隋開永濟渠引沁水北通涿郡按杜佑通典于魏縣云
 渠亦名御利此乃漢筆據河南通志通濟渠在開封府西南
 二里隋煬帝所鑿以引汴水從城西中牟縣開封府西南
 本秦漢運路後廢是通濟渠乃汴水在大河之南開封境內
 與此永濟渠為兩河在河北衛輝境內者迥別故知通濟為
 永濟之北也又河南通志河防引宋史河決元明以來亦有
 商胡合永濟渠所云永濟當亦永濟之說
 引沁入衛以助漕運之事然沁水濁而善淤悍而善決若引
 入衛有害無利故復植隄建壩以塞之此則昔雖開通而今
 又為之堵截者也溯衛河濟運之功在至臨清州會汶河後
 是臨清以南兩河所分諸水只歸汶河併受可勿庸遠窮其
 支派且此之南運河特就直隸境內而言如黃宗義今水經
 所云南運河乃自杭州至鎮江北運河乃自儀真至淮安俱
 就一方為限按今水經乃通載天下之水而其所謂南運河
 遂據以分南北未免偏小此只可於江浙本省言之不能
 天下也若就天下而論宜從行水金鑑自江新至京師通
 稱運河故今只詳衛河而山東臨清以南之運河即會通河
 為是諸可從略也謹按衛河即漢之白溝魏志建安九年遇淇水
 入白溝以通糧道即此亦曰宿胥瀆水經注云淇水又合宿

胥故瀆立石堰過水今更東北注魏武開白溝因宿胥故瀆
 而加其功也隋導為永濟渠亦曰御河其源出河南輝縣即
 共縣古共城西北蘇門山之麓山距城七里泉通百道名百門泉
 和故國也泉距城五里詩所謂豳彼泉水即指此魏書地形志作百門水水
 經注清水篇作北門陝方輿紀要河防一覽俱謂之棚刀泉
 匯而南流有支津右出為三渡河水南流十五里至雲門泉
 微田與雙溪橋蓮花泉水入之泉在縣西五里出於地一
 流紫迴連接按宋史河渠志程昉言得共縣舊河槽若流
 入三渡河可說西洗稻田今查三渡河創惟蓮花泉轉若流
 注其即防言舊河槽敷再按安瀾志謂從古黃河未有至
 縣者以此舊河槽為疑據唐書開元十四年河決衛州宋史
 乾德五年河溢入衛州城今衛輝府西至衛縣界不及三十
 里府城被淹輝縣無水耶又太平興國三年河決獲嘉北
 注夫獲嘉之北即輝縣九河至輝縣明證也防所言舊河槽應指此又南入新鄉縣界合河銀
 西北倉河尖皆在鎮左右有卓水岐萬泉自西北來入之
 水經注重門城南有安陽陂大東又得卓水岐大東有北門
 陂今按卓水泉一名筠溪源出輝縣城西十里逕雲門流經
 新鄉縣至合河鎮西北入衛其西二里有萬泉南流入衛自
 百泉至新鄉界舊有民建關五座從北而南計之曰仁義禮
 智又有清水合小丹水自西來注之

清水源於輝縣西南七十里山陽鎮以古今地輿考之蓋
 即水經注之長泉水也道元曰長泉水源出白鹿山在輝
 五十里東南伏流十三里重源噴發于鄧城西北按鄧城故
 西南六十餘里即在山亦謂之重泉水觀其形勢正今清
 陽鎮偏北原同一地址在輝縣
 水之所出即所云七賢丁公等泉亦皆符合惟今清水入
 獲嘉縣北界又分為二股一東流至合河村入衛一西流
 入三橋陂即吳澤陂在獲嘉復逆流入清水而屬注于重
 泉水不言有歧流蓋後人所改導不盡與古同也然鄭注
 固云山陽縣故城在今修武縣西東北二十五里有陸真

早即今陸真山在修南有皇母馬鳴二泉按太行山製字武縣北二十五里名女媧是則皇母之名仍原于太行也泉在修武縣北十五里其馬鳴泉在縣東北與王烈昭鳥巧婦五里等泉相次而東南合注於吳陂即今三次陸真阜之東北得覆釜堆在修武縣北魏書地堆南有三泉相去四五里參差次形志作覆釜山一也堆南有三泉相去四五里參差次合此三泉當即王南注於陂此實後人分流之遷考唐大中開杜令會開新河自陸真山下合皇母泉南流入吳澤陂明管河同知張崇謙又廉稱修武縣西北有清水河一道經流獲嘉縣北六里至新鄉縣西北侯家橋即合入衛河總觀數說可知變更皆由漸而開杜令因皇母注陂之舊而導新河崇謙復因新河而導至新鄉入衛皆遷流所必至者今按清水自山陽鎮東南流入獲嘉縣界今獲嘉縣界武縣地若漢復嘉合吳澤陂皇母泉諸水見上又東有小丹河自西來入之

小丹河即預河明一統志預河在修武縣南五里積存毛一焉分丹水支渠通預一名蔣水乃由大丹河而分支故稱小焉大丹河即水經注長明溝古原東會於陂泉今則迤南而入於沁其東出者別為小丹河蓋丹水自太行圪坦坡南注而下中間分渠十有八道至張店而總流抵劉村而合沁此小丹河乃分渠內東流第二道也除此第二道為小丹河槽東岸有九渠曰上秦渠三郭渠董下渠白枯渠張濟渠老武渠太保渠張金渠陳添渠西岸有入渠曰郭香渠流湧渠花園渠由上清渠下清渠中清渠具渠渠廣濟渠共十七渠由清化鎮在河內縣而南流有白馬湖水入之即水經皮一統志白馬湖在懷慶府東又有金鎗狗跑等泉入北二十里其水流入小丹河又有金鎗狗跑等泉入之此當即寒泉水支流一統志泉在河內縣東北水經注寒泉水出雍城西北東南流注長明溝者也

東逕修武縣城南是名蔣河又東北入獲嘉縣西北界合於清水河

清水又曲折東流則有七賢泉自西北來入之七賢泉一源出輝縣山陽莊即水經注所謂竹林七賢山陽舊居者也東南流至獲嘉縣合清水下入三橋陂又有峪河合平田及天門山諸泉自西北而來會

峪河者匯山峪諸水而成故名或亦作預河則音譌也預河乃小丹河河南通志峪河在輝縣西南五十里源已見上與此別

發太行山麓南流逕雁翅陂在輝縣侯有平田水入之水在陵川縣東南九十里源出孤峯山下流入河南輝縣界合峪河統志以為注衛水蓋以下流相合故通稱耳又東南有天門山一作石門山在輝諸泉以次而入其著名者若三仙潭在輝縣西五十里天門山中自山一潭曰黑龍潭注堅谷匯為巨潭曰白龍潭又南流為四五里至峪河口一潭曰二女下入於峪河丁公泉在輝縣西五十里又有泉曰泉在輝縣泉發於天門之左南流成溪次東得魚龍泉次東得張波泉次東得三潭泉不知所在惟能泉發於天門金沙泉在魚龍等三泉不知所在惟能泉發於天門金沙泉在流里許伏流入地其脈貫息於天門而通於峪衛也此外不能悉數也又東南逕峪河鎮合清水

清水又東至岔河尖即合與北來之百泉卓水合流交匯始名曰衛河

衛河乃東流至槐營村凡行輝縣境內二十五里有奇接入新鄉縣界即水經注之新樂城所謂汲之新中鄉也逕賈橋隄在新鄉西北前代修出城北民樂橋下逕而東北凡行新鄉縣界九十二里接入汲縣界逕山里村繞衛輝府治西北有蒼河自北來入之

蒼河俗作滄河水經注作倉水出倉峪東南源於府城西

北四十里蒼峪山一名蒼山縣志云出府河出其間曰蒼

峪口元王憚詩萬山忽斷兩崖開中有蒼河自北來即此

東南潛入地中又前復出至道元村入衛河按河南通志

以上流潭言之耳其實清水於獲嘉

衛河又東得沁水決入之故津焉

沁水故津據水師備考其決出支渠自武陟小源村東北

引流由紅荆口至衛輝府凡六十里入衛河昔隋煬帝引

沁水北通滎郡蓋即此地

衛河又東流至雙鷲頭凡行汲縣境內一百四十五里接入

滑縣界至西沿村有新歷河自淇縣東流入之

新歷河即詩所云肥泉水經注謂之泉源水寰宇記又名

陽河村新朝涉之歷處也方輿紀要一名太和泉按此乃

水經注於淇水又東右合泉源水說作太和泉源出淇縣

西北五里一統志作三里看東南流入滑縣界至西沿村

入衛河長三十里按安瀾志叙衛河受水之序乃次新歷

西沿村入衛淇水運淇縣之東於

衛河又屈曲東流至淇門即淇水自西北合新歷小河

白祀長豐諸水匯流而來會

淇水大於衛水本入於河川濱異同日後漢建安九年曹

操於淇水口下大枋木過之不使入河令轉而東北流以

便漕運而衛河乃增淇水而東注及隋大業四年又引白

溝為永濟渠號曰御河自是衛河遂專御河之名按舊志

衛河有而淇水之名反辨今按淇水之源漢志以為出共

北山淮南地形訓曰淇水大號水經注同山海經云沮如

之山淇水所出地形志又云王莽嶺源河流為淇數說似

異而實同蓋大號沮如皆今淇山之舊名共山則淇水所

運支阜王莽嶺源河則峪河入衛以合淇故云東流為淇

耳今淇水出淇山山在輝縣西北其東南流至林縣南

四十里有新水自西來入之一作析水山西通志析水自

距城東北四十里又東入河南林縣界統志曰新水在林

縣南三十里自山西入河南林縣界統志曰新水在林

南入于淇按七省清程方輿紀要皆以新水為合又東

於淇而一統志及新本石印輿圖則皆謂入於淇也

至淇陽城淇陽故城南林縣南七有三壘水亦自西入之

一統志作三壘水山西通志壘水出壘關縣東南九十里

三壘山東南流入河南林縣界統志曰在縣西南三十里

東流至淇陽又東有小石河會思德河合流來入之

小石河古美溝水也即注美溝水出朝歌西北大嶺下

東出逕駱駝谷于中逕邈九十九曲故俗有美溝之日曆

十二轉東逕朝歌城北又東南流注馬溝水又東南注

淇水按朝歌故城在淇縣東北元和志在衛縣西二十

二里而衛縣故城則在滑縣西南五十里即今衛縣集

是也其朝歌故城亦即今淇縣北之關西社是也淇縣

志曰小石河源出縣西北三十里按縣志未言何地查

靈山疑即道元之所謂大嶺與嶺相近也其麓有

黑龍潭疑即小石河源或伏流而中斷也靈山之東接

浮山距淇縣北亦三十里未詳所東流城北即逕朝歌

關西社與思德河合名勝志思德河源出武公廟前東

北也河合而後又東入于淇此思德河亦即古之馬溝水也

同入淇耳

淇水又屈曲東南流逕同山白祀之西得長豐泊匯二故

一五二八二五 續修四庫全書 2 史部

長豐泊潘縣志曰卽白祀同山二陵所匯明嘉靖中疏
 潘南起交卸村北抵屯子鎮延袤九十餘里按水經注
 苑水五穴口今惟通并爲二水一水西注淇水謂之天
 井溝一水逕土軍東分爲黎溝東入白祀陵又南分東
 入同山陵又東南入淇今長豐泊在潘縣西二十里同
 山一作在縣西南三十里白祀山在縣西二十里同山
 之西麓又有波羅河亦達於長豐泊者一統志波羅河
 出董山西麓南
 流至龍口伏流地中直達淇水
 溢則匯于長豐泊亦名波羅河今多淤涸
 淇水又南流至淇門是爲宿胥口合於衛河
 謹按漢書地理志河內郡共縣今衛輝府輝縣北山淇水所出
 東至黎陽今滑縣入河又隆慮縣今彰德府林縣國水東北至信
 成今廣平府入張甲河張甲河故道卽古彰河由襄強
 武邑至景州東光合王莽河之
 分支也則胡渭雖指以水經證之謂隆慮所出之淇水
 卽漢志國水安瀾志駁之謂漢志明分兩水不可混一
 國水與淇水相等然古今變遷不一昔有今無何可勝
 道圖疑可耳竊嘗以地輿核之淇水國水在漢時自分
 兩水一在輝縣一在林縣且分兩道一由滑縣入河一
 至清河入張甲河再溯其源則國水較遠淇水較近更
 窮其流則皆委蛇東下然欲求淇水入河國水入張甲
 之實蹟則並無存今淇衛合行之宿胥故瀆原禹河之
 舊道自周定王時宿胥口塞河乃不至而國水遂循以
 行得以東北入張甲而淇水亦隨清水東至潘縣入河
 也及漢末曹操堰淇口因宿胥故瀆而加其功使東北
 流爲白溝此時淇口既通則轉向東北勢必與國水合

流而國水遂自林縣東南流至輝縣與淇水合爲一河
 矣淇國相併當在斯時今之水經原非桑欽舊本紀的
 校勘以爲三國時人觀其語水係中稱廣漢已爲廣魏
 日魏甯則未及晉代推
 尋文句大抵三國時人故經文於淇水直云出隆慮縣
 而漢志之國水遂隱道元更明注魏武堰過淇水東人
 白溝而亦忘補述國水舊聞也凡據目前撰錄云爾此
 如今俗只知有衛河
 不復記其爲淇水也因雖指安瀾所言皆是故爲兩家
 解紛
 衛河合淇水而東流所行渠槽卽宿胥故瀆也轉而東北至
 伍陸固共濟縣境內一百七十五里其中北岸有一段自西
 沿村至薛村口凡十五里與淇縣分河餘皆滑縣所屬由泥
 灘口東北流接入滑縣界行九里有奇至韓西口接入內黃
 縣界則有湯河合美水防木長沙丞通諸水自西來入之
 湯河水經作蕩水出河內蕩陰縣卽今湯
 陰縣西山東鄭注蕩
 水出縣西石尚山一統志石尚山卽牟山在湯陰西四十
 里湯河出此又東北入內黃縣界有美水合防木入之
 美水鄭注出蕩陰西北韓大牛泉此卽美東運韓附壁
 泉
 北又東逕美城北故美里也魏書地形志美里城在
 通用耳一統志美里城在
 湯陰北七里指
 地志作九里水積成淵東至內黃與防木會一統志
 防木在
 安陽縣西南二十二里鄭注防木出西山馬頭東運
 防城北東南流注於美水按防城在安陽縣西南十五
 里愁思岡上卽史記廉頗傳所攻之防陵也又彰德府
 志載有壘泉水在安陽縣西南四十里東流十五里入
 防又東歷黃澤按元和志黃澤在內黃縣西北五里今
 北二十里其水無源夏涼則涸河會
 於此溢入衛河或以爲卽古黃澤也入蕩水道元所言
 與今符合

湯河又東有長沙溝合永通河入之

長沙溝即注其水導源黑山俗刻說北谷黑山在湯陰

五里與濬縣接界東流逕晉鄆故壘北謂之晉鄆城名

之為魏將城即魏德故城在湯陰縣南三十里又東謂

之官師溝距湯陰縣西二十五里又東逕湯陰縣南唐初湯陰縣

故城則在今縣又東逕枉人山在湯陰縣東南二十里

北至內黃縣按縣俗刻說右入湯水亦謂之黃雀溝又

一統志引册說有永通河源出柏尖山山在湯陰縣西

湯河又東至高城河口入於衛河長一百十五里按看河

水下流河道難容萬歷間屢潰郡守常公由大陂青冢至

高城改入衛河歲久復決順治十四年知縣唐允叔奉檄

疏河二十里即高城河口也

衛河又東北有洹水合陵陽河自西來入之

洹水一統志自山西潞安府長子縣流入經林縣東北與

陵陽河合按山西通志長子縣山川於洹山洹水皆函胡

縣北流氏乃今高平陵川兩縣地其境內亦皆不載洹山

彰德府志云洹水在府北四里源出上黨故垣氏縣經林

應山而流復源於善應高平二山是則上源已斷故史記

應劭注云洹水在湯陰縣界其源在安陽縣北後漢郡

國志亦云林慮洹水所出更不詳其源在乃言水經注云在

山西通志於洹山洹水皆不詳其源在乃言水經注云在

長子縣豈似並無此山疑道元所造者蓋古道湮沒久矣此統志所以亦祇譚舉也

陵陽河即黃水俗名逆頭河在林縣西北五里水經注

黃水出神囿山黃華峪北崖即今黃華山寰宇記隆慮

北崖瀑布下注成池即懸水東南注壑直瀉巖下狀若

復出名柳清周四五里又東流羣泉水注之羣泉水在

林縣西北

難翹故謂之難翹洪東流注谷口潛入地下東北十里

復出名柳清周四五里又東流羣泉水注之

三十里水出林慮山北澤中東南流與雙泉合雙泉在林

俗名邁子莊河水出魯般門東二十五里即林慮山

北第三下流入羣泉水又東南流注黃華水謂之陵陽

水一統志有史家河在林縣西北二十里源出倚陽山

山在林縣西北四十里一名巖尖東南澗合雙泉水又

若有水泉七十餘處匯而成河

有武平水在林縣東北三十里源出武平寺後皆流入

陵陽河又東入洹水

洹水又東至高平村曰萬金渠河防志洹水自善應山下

萬金渠又東逕安陽縣東北又東至內黃縣西北入衛河

衛河又東北流逕高隄鎮至菜園村凡行內黃縣境九十二

里而河南界盡入直隸大名府大名縣之西南境逕龍王廟

又東北逕張二莊按往時對固溝即由北留固從此入衛

東北折西又折北又折東北凡二十里逕東西長興有長興

溝水入焉溝在大名縣西南三十六里又逕東西樓底有樓

底溝水入焉溝在大名縣西南三十里又東北逕南淡壘又東

北逕舊縣南五里鋪又折東南至岔河口有新衛河由劉固

溝上合稍河自西南來入之按此岔河口本岔河溝今新衛

新衛河即劉固溝俗作承稍河下流者也一統志稍河在

滑縣東南三十里縣志水出滑縣有二道一流經縣北界

入開州之馬驚河即馬頰河一入內黃石村界以兩岸產稍

故名今按入馬頰河者乃南股而轉為東股者也入內黃

為稍河者則北股而轉在馬頰之西者也北股稍河即今

新衛河於大名境內已合衛河南股馬頰則於山東館陶

境內始合衛河大名府志鑿稍河東西二支一則由內黃

入大名之梅家口此南河正支在此一則由開州之威城

趙村傅家口之東折者而入於岳備固以達東館此南河

滑縣南新莊入直隸開州西北境東北流迤柴村清波莊

至化村復入河南內黃縣界又東北至南善村還入直隸

清豐縣西北境迤灘上村又東北至南劉固入大名縣西

南境又東北迤第六店其西即北劉固也至張莊錯入

南樂縣西北界迤百尺村又東北至崇嘯仍入大名縣境

至魏店合衛河而稍河南支則自滑縣正北入直隸開州

之西境合於馬頰河東北流由城西北迤威城白倉至孟

村又北入清豐縣之南境迤禾固村迤縣西又北至理固

村入南樂縣西南境迤閻王廟又東北迤杏園村又北至

岳備固名岳備固河又東北迤倉頡墓至西小樓入元城

縣東南境迤東館集冢北集又東北入山東朝城縣界又

北入冠縣界又北入館陶縣界至盧隄村合於衛河按確

此其馬頰河上下半成枯澗惟岳備固尚通積水而已

衛河既合稍河乃轉而東北流迤花二莊至曹家道口凡行

大名縣境九十六里接入元城縣東南界迤王家莊又東北

迤小灘鎮折而西北迤橫隄村又折東北迤胡家莊為胡家

灣按安瀾志叙此水道乃先胡家灣後橫其東岸與山東冠

縣分河又折西北全入元城界有廣福溝水自西岸入之此

亦就清書舊稿又北流迤善樂營有行善溝之故渠焉

行善溝乃漳河所決之斷流也自馬峯頭東南行迤行善

村故名又東迤北仕望得政村韓道東入府城濠按乾隆

年於南柏村築壩不使入漳其行善溝乃由府北入又東

元城界迤鄉兒莊馬兒寨等處至三岔河口入衛

北入元城縣界迤郭家河村大小常莊迤善樂營入於衛

久已淤塞按漳水所決支渠築壩於大名境內北至善井

衛河又西北流迤通隄鋪凡行元城縣境七十三里接入山

東館陶縣界至盧隄村徐家倉與稍河南支馬頰河合已詳

又北至秤鈞灣則清漳二漳自山西分受諸水合流而來會

清漳山海經日出於少山東流於濁漳之水郭璞注出少

山大繩谷水經清漳出上黨沾縣即今平樂鄉其故城在

西北少山即沾山一名渴天大隄谷鄭注作大要谷乃後

人傳寫之謬不可以誣古也按繩之與繩猶之與繩古

為要則不可篆書電作電要作電形絕相似惟未筆一單

生一交番耳致誤之由實在於此如漢書趙岐傳謂岐者

要子章句刊誤曰要當作孟仁傑曰古文變電相近疑孟

卓見須知繩與孟不但音近義亦相通通賦孟孟言以

迫羣兮注孟勉也音進也與繩勉正同義蓋繩之與孟反

切子母兩音俱合故相假借而繩之與孟則絕無義理矣

則移以千里矣水經與郭註皆在道元之前不應以繩

散失之謂注出於鈔撮之餘者遂據為是況山西通志於

本地人亦呼作大隄谷也至於漢志北地郡有大隄縣師

古曰與古要字而上黨郡沾縣之清漳固明書作大隄谷

非大隄谷不得援彼亂此也安瀾志力爭為要而指繩為

附辨存參明一統志清漳源有二一自西儀城今為儀

流經州南一里而東按此本棘木指為一自和順縣石猴

嶺按漳流在東流經州東七十里而南至交漳村而合今

按東漳為正源自大隄谷谷即少山偏西之支於少山距

舊縣五東南流入和順縣界由石炭嶺東一石而南流

有石公泉合萬水海眼等泉為清河自東岸入之石公泉

順縣東四十里合山之東相傳石勒飲馬於此其水南流

南合海泉海泉出縣東六十里圍馬平村一名清河
西流來會又西南有溫泉注之泉在縣東南四十里送合
而為清河入 又南有梁榆水自西岸入之水經注梁榆水
於清漳水 志石猴嶺在和順縣西北四十里一名大嶺山梁榆水出
焉東南流至縣西南古梁榆口入清漳水按水名梁榆以
齊置梁榆縣名即趙國與邑 又南距遼州城東南七十
里至交漳村即隋交漳縣故治 而韓水乃自西北來會

韓水即明統志所謂西漳也道元曰清漳水又東南與
韓水相得韓水出韓陽縣近刻作韓河縣按韓陽本趙
之遼陽今遼州治即韓陽故城也若州北三里西北韓山
即今入南流運韓陽縣故城西南東流至粟城即州東
賦嶺 注於清漳今按韓水一名遼陽水源出和順縣西百二

十里入賦嶺其山分南北兩岐形如八字故云一名八
轉嶺寰宇記遼陽水出平城縣金史地理志遼州儀城
縣舊為平城縣貞元二
年廢入遼山為鎮元和志平城縣東南至西北入賦嶺
遼州九十里即今和順縣西儀城鎮也 亦名入賦水是也南流運儀城鎮又東南逕州城西南
至上下交漳村入清漳水

清漳水又南流有洗耳泉自東來注之一統志洗耳泉在
州東六十里箕山
又有溫泉在州東七十
里俱西流入清漳水 又有龍潭水亦自東注之一統志
在遼州
東八十里直省與
龍西流入清漳水 又曲折南流有千畝泉自西來注之宇
記千畝泉在遼山縣東南三十二里地方
千畝平原高墀下流入漳即周宣王戰處 又南入黎城縣
東北界又東南由吾兒峪入河南涉縣西北界逕縣城南
又東南入林縣北境至交漳口則濁漳又自山西分受諸
水合流而來會

濁漳水漢書地理志出上黨長子縣鹿谷山水經出長子
西發鳩山即注漳水出鹿谷山與發鳩山連麓而在南淮

南子謂之發苞山魏書地形志又云長子縣有廉山濁漳
出焉胡渭維指云鹿谷發苞廉山皆發鳩之異名也今按
濁漳出長子縣西五十里發鳩山其源為四星池亦曰星
湫宋政和初嘗建靈湫廟此
湫蓋即道元所謂陽泉水 逕東流有散蓋水自西南注
之俗作傘蓋水源出長子縣西南五十里
之嶺蓋山其水東北流五十里入濁漳河 又東逕刁黃村
石哲鎮南季村至縣南五里又東北有堯水山西通志堯
縣西南十五里滎山之堯廟梁水
東北流經故城南入濁漳水 梁水二十里梁山東北流入
長治縣境以次來注之又有陶水合陶金河入諫水自南
來入之

陶水源注南出陶鄉山西通志作陶水出長治縣東南
六十里雄山之東坡北流合陶清河一作陶金河自空
關南界入長治縣
境凡長治東南山外及壺關南界之水
胥匯於此西流至雄山北麓入陶水 入諫水源出長
治西南六十里入諫山通志長平之役趙軍中有人諫
而死者故名其山西南隅匯集眾流為河合於陶水
乃由楊瀑村流至西北暴河頭入濁漳水

濁漳水又東入長治縣界有黎水合石子河故城水自東
南來注之
黎水山西通志源出長治西南三十里黎侯嶺北流至
城西土人名黑水河與石子河合石子河逕壺關北界
入長治境逕百穀山峽西南流環城西北下胥亂石有
故城水在長治西南十六里源出潞之故城北流二里
合石子河又南會黑水經暴河頭入漳水凡五龍山東
及壺關東北之水胥匯此聲聞數里

濁漳水又東北由壺關縣境入潞城縣界交漳村有藍水
絡水合高麗蒲谷三級舞陽等水自西來入之

藍水終水皆出屯留縣西南九十里之盤秀山藍水出
 其南終水出其陰其源曰入泉李鍾奎終水辨山下泉
 八地形志寄氏有迂回沿流十餘里如藍過紅嶺三十
 里如丹又七十里兩水合交半額半額土人名紫龍灣
 即謂此也則有高麗水自西來注之高麗水在屯留縣
 出沁源縣高麗村東流十又有蒲谷水亦自西注之蒲
 里至縣境張店村入終水又在屯留縣西南七十二里源出荒
 草溝村東流入里至張店村入終水又東至連村有三
 峽水自西來注之發於縣西北三峽山即徐陵山也東
 流三十二里至連村入終水按文獻通考屯留又有難
 有三峽水又有玉接水玉接水即三峽之說又有難
 鳴水自西南注之雞鳴水出屯留西南十五里東有疑
 水自西而伏入山西通志疑水在屯留縣西南九里源
 又潛伏其下入終水又東有馬跑泉自西隨入之泉
 屯留東北二十里石室又東合於濁漳
 村東流十里入終水
 濁漳水又東北流是為潞水道元曰潞縣故赤裡潞子國
 也關關曰有潞水為冀州潞即漳水也今按山西通志潞
 水在潞城縣東四十里源出微子城按冀州記微子城在
 縣志云今名微子店在縣東北十五里又微子城西流至
 亦在縣東北二十里疊距二十五里下有微子村
 西流里合漳水據此則潞自別為一水因合於漳遂通稱
 耳楊慎曰冀州之潞曰潞有東潞西潞東潞今通州之潞
 家潞西潞山西之上黨也按此以在潞地遂蒙潞名非
 正也又東北入襄垣縣界至甘村莊有銅鞮水合小河后
 泉等水自西北來會
 銅鞮水俗亦稱漳河有二源一出沁州西三十里許伏
 牛山西谷一統志云一出州西北三十里滑山一作至
 龜山南山在沁州北合流有下廟水入之又南有小河

水自東來注之小河水出沁州東北四十里源入銅鞮
 水又南連沁州城西有后泉水自西南來注之后泉水
 注皇后水源出沁州西南四十里又東南流逕虎亭鎮
 后泉山東北流逕沁州西入銅鞮水
 西鎮在襄垣縣西北五十里土人名付壁河見山西通志
 里即水經注上流亭
 又東至甘村莊合於濁漳按水經注銅鞮所受專池
 河壁不知所在或今昔異名或埋廢無迹不敢聽為傳會只
 后泉水尚存可證安爾志雖備列其名除屬注外並無
 一字實指仍屬無稽不信山
 西通志亦並未載姑從關疑
 濁漳水又環襄垣城而東北流有甘羅水自西來注之甘
 水在襄垣縣西北十五里東流至縣北關橋又東至段堡
 一里入漳水以東北楊村有甘羅廟故名
 村有臨水合史水自西北注之
 臨水自襄垣縣東北四十里源出榆社縣入賦嶺由武
 鄉縣入境逕西營鎮至水碾村與史水合史水源出武
 入襄垣縣史屬村東流曲折又東四十里至段堡村入
 三十餘里至水碾村合臨水
 於濁漳
 濁漳水又東流入黎城縣界逕楊家莊又東北有黃須水
 自北來入之黃須水出黎城縣北十五里白崖山即古張
 黃須黃須也南流逕縣東半里故俗名東河乃古
 舊濁又東有涅水合甲水武鄉儀川諸水自西北來會
 涅水源出武鄉縣西北一百里分水嶺一統志曰即古
 覆轅山也東南流至縣西南與甲水合亦即古白雞水
 也甲水統志謂出沁州北之滑山東流入武鄉界山西
 通志甲水出沁州西北九十里胡甲嶺南一作候甲
 嶺又作護甲嶺故名甲水東流入武鄉縣西南境土人
 入涅水其南即沁州爛柯山北即武鄉三交里也
 名為甲水河又東南有武鄉水合儀川西川禪隱諸水
 自西北來入之
 武鄉水一統志曰出和順縣入賦嶺今按山西通志

即儀川河有二源一出榆社縣東四十里武鄉嶺

經注武鄉山流經紅崖村煖水鋪一出榆社縣東北二十

里復兒嶺此北支即水經注清谷口水流經杏林村龐家莊至縣

東北王景村合流又經沿壁鋪至縣南關外又西南

有西川河合漳隱山泉自西岸入之西川河源出武鄉縣北獅子嶺

運石盤嶺入榆社縣界運雲嶺與武鄉縣界合漳

隱山道人泉即水經注隱室山水也出榆社縣西六

十里漳隱山下與西川河又西南入武鄉縣界合涅

水按山西通志云入漳河乃通計

涅水又東南有青石河自東來注之青石河合洪水鎮

流入於又東南入黎城縣界入濁漳河

濁漳水轉而東南流逕黎城縣南二十里是為濁漳水渡

有東西南三河自北而合流入之東河在黎城縣東十里

在南關外北流城合而南流又東南入河南林縣界至

入濁漳水常時多雨始成河有倉谷水近刻作倉石水不

確陽城東北西北入十里有倉谷水近刻作倉石水不

自西南來注之

倉谷水即注出林慮之倉谷谿東北逕魯班門又北合

白木溪又東逕石門谷注於倉谿水又北逕確陽城東

而北注於漳水按魯班門河南志謂即林慮三峰山西

志謂即虹梯本相接壤故特兩說

濁漳水又東流至交漳口即田家嘴也合於清漳自下通

稱為漳河

謹按交漳口在林涉兩縣接界舊為武安縣地二漳之

合諸書或言涉漳或言林縣或言武安緣今昔州縣分

境不同故隨舉其時所轄以立文非水道有改移也

漳河乃合而東流二里至吳家河村入直隸磁州西南界

遼羊城村即羊堂村在磁州西南六十里土人名為吳家河由此而東與

河南安陽縣分河南岸為安陽北岸為磁州又東歷逕冶

子村漳村柿園岳城相傳岳飛屯兵於此屯頭武吉等處至講武城

城為魏武其南與安陽縣豐樂鎮相接是為官道渡口又

東逕白道村又東入河南臨漳縣界逕務本村按臨漳縣

本隄即以前村名與磁州東南境相接其隄五里有奇

乃明隆慶五年磁州知州秦邦彥所築以防漳水者

漳河北決合滏之故道焉

此故道即元郭守敬言磁州東北漳滏合流處也明永

樂九年漳水復決於張固村合滏陽河尋修塞之後又

於開河村漳滏合流成化十一年州判張理塞其交口

疏滏北流至十八年秋大雨漳滏俱溢水退仍自分流

今州城東二祖村猶有溝渠存焉北接邯鄲為漳河故

道別見滏花河卷

漳河又東流自臨漳縣東境之申小屯大戶村入直隸大

名府大名縣界

謹按漳河自臨漳以下枝派紛繁不能枚舉新渠舊溝

交溢旁穿要其大槩則南不過衛北不過涿肥鄉縣志

漳河自明嘉隆間決魏縣之回龍鎮南入衛河萬曆戊

戌復入本縣垂七十餘年淤塞不常移徙靡定俗傳南

不過衛北不過涿肥者以難愁之類投之有驗然所云

南之入衛即古入河舊道而今漳則不與河通北之入

滏即古之滏注舊道而今漳亦與滏花斷隔祇在滏滏

二水之間遷流衝決蓋漳南為衛衛南為滏滏南即河

漳於河南境內不合衛者相距猶遠勢未能驟及也漸
趨漸近至直隸境而遂成莫禦之形迹其歷年所逕大
約分三支一自臨漳入直隸大名元城流至山東館陶
入衛一由成安廣平流逕山東邱縣復入直隸俗名老
漳河經曲周威縣南宮襄強武邑景州阜城交河等處
至青縣南杜林鎮與完固口交流合至鮑家嘴歸運一
由磁州邯鄲肥鄉俗呼小漳河逕廣宗平鄉鉅鹿至甯
晉與滏河會自此以下歸於漳沱崔述水道記曰由臨
漳邯鄲歷承年曲周北合滏者為北道由大名舊魏東
合衛河者為南道由肥鄉廣平歷冀州河間諸屬直達
天津入海者為中道禹貢所志北道也水經所序中道
也今日所流南道也至此三大支中又盤回沒溢析為
細流則具詳於府縣志乘今惟據現在情形記之其與
舊道異同自可互證

漳河由大名縣西南界而北流至蒲潭營按蒲潭營即古
要唐乾甯三年河東帥李克用攻魏州敗兵於蒲潭營
至觀音門觀音門即魏州西門以方位計之今漳河所逕
蒲潭營當分爲南北二大支北大支東北流逕北皋屯至
故魏城又分支東出其下流合於南大支別詳而本支則
北流逕楊柴曲迤而東逕西東戶村郭東林紫家莊西江
村至雙廟折而北逕劉勝屯蔡東小屯又東北逕野湖楊
霍家莊轉而東逕岸上村李家口又東至申橋復分爲二
支皆向東北流其北出者逕南北拐劉軍莊杜橋小屯李
二集石莊至秦磨村又東入元城縣境逕王勝屯黃家莊
武家橋大小潭口至郭莊以下淤平無形而正支則自申

橋東流逕西柏村石廟大小韓道段家莊漳河匯至劉村
又東逕府城南戴家隄與蒲潭營所分之南大支合
南大支自蒲潭營東南流逕老鴉屯口兒頭又東逕郝村
至車欄營入河南內黃縣界逕黃甘固至南臺頭約數里
仍入大名縣界逕小台頭又東逕于莊申馬頭崔也冲前
屯張也冲又北折至小清村轉而東逕趙河等村又東北
逕木丁寺至楊善村與北大支自故魏城所分之南支合
此北最分支由故魏城東出在東西戶村河岸紫莊雙廟
之南又東逕楊坨塔雙井集河南河北二村又東逕高
村折而南逕辛劉莊又進東又東逕羅勝屯又東北逕寺
南村樓子頭折而東至曹家隄又東北逕八里莊復分爲
二支一東流逕凡莊大王莊大小遂隄至岔河嘴入衛河
一北出逕白水村由大名縣故城西又北逕老隄南老隄
北豆腐營又北逕東至戴家隄合於北大支
漳河南北岸大支既合又東入元城縣界逕三里店得三
里引河之故渠遂取逕焉稍北大元兩界分河又北全入
元城縣境逕魏村又東北逕鐵川口又東逕大名故城西
又北逕北門口村成家墳大胡村趙家橋關家橋魏莊屯
又東北逕吳莊謝莊又北至何莊入山東館陶縣西南界
逕李鴨寨又東北至縣西秤鈎灣即南館陶舊道也
南館陶距大名府九
十里由西岸合於衛河
衛河又曲折東北流逕孫兒寨又東北至尖家集凡行館陶
縣境一百二十里接入臨清州界河勢彎環折東南復轉西
北至州城南則會通河自東南而來會
會通河者元至元二十六年壽張尹韓仲暉及太史遂源

相繼建言請引汶水以轉漕者也起於須城安山之西南止於臨清之御河長二百五十餘里中建橋三十有一至明洪武二十四年河決原武絕安山湖會通遂於永樂九年工部尚書宋禮以會通之源必資汶水乃用汶上老人白英策築壩城及戴村壩橫亘五里過汶流使無南入洗而北歸海匯諸泉之水盡出汶上按山東濟運之水凡五日濟古以濟為宗而今則以汶為主汶水由南入濟分水口諸泉之匯汶以濟運者凡一百四十有若泗水合赤水過孔林至兗州府金口開折濟運者凡二十有七若之由泗濟運者凡六十有四由沂濟運者凡二十有七若濟官之托基流筆諸泉自入運者不在列洗水者汶之支流也至濟官會泗沂合流同入天井開而諸泉之由洗濟運者惟備陽之西柳蛇泉等九泉而已至於濟水伏見不常自開會通河而濟遂全失其舊其所匯泉如泰運清濟關黨等水大約均入汶泗以至南旺中分為二南流接徐濟運此則開河之大略也

沛者十之四北流達臨清者十之六又相地置閘以時蓄洩即今汶河之入運者也其源流所逕四百餘里具詳山東通志此姑不具論蓋衛河自臨清合汶水後始名為南運河也土人仍稱衛河亦曰御河

南運河於三岔口合衛汶而北流通南板關自尖家集至此凡六十里逕北渡口在臨清州北五十里又東北至豐店村凡三十里入直隸清河縣界逕二哥營又東北十五里至安壘寺又五里孫家口又五里油坊鋪入山東夏津縣界六里上草寺九里朱全屯十里渡口驛下入武城縣界曲折東北流九里吳仙莊四里橫河口十二里逕武城縣西五里龐家堂十里祝家屯四里天水屯十里談家莊汎十三里石人灣十一里甲馬營十里周家寺十里濇泥淺五里千戶營五里嶽南門五里嶽北門五里果子口復入直隸故城縣界逕迤東北流五

里鄭家口自此東下與山東恩縣分河北岸為故城南岸為恩縣又東北十里逕吳家莊即頭五里薛家樓即二五里冷家墳即三六里方淺十里賈家林八里朱家園十里下方淺十里逕故城縣南又東北十里殷家莊十里回回營十里娘官十里打瓦窩又九里至四女寺即四柳其東岸恩縣城內有減河東出焉又北故恩兩界俱盡接入德州界七里第五屯十里吊兒疃五里晝兒樹即五十里蘿蘿三屯十里戴官屯十里裕孤寺十里德州城逕西關舊河隄外又北三里老虎倉又七里至哨馬營其東岸又有減河由德州境內東出焉又屈曲而北七里劉智廟十里白草窪十三里老君堂五里姬三店十里高官屯五里趙官屯十里桑園鎮八里玉泉莊其西岸與景州分河十二里朱官屯九里至降民口而德州界盡還入直隸吳橋縣界又北一里至安陵汎而景州界亦盡全入吳橋縣境十二里逕徐家口又北復入景州界十里逕郭家園又東北復入吳橋界八里逕胡家園十里至連窩鎮土名又北入東光縣界六里逕戈家墳十里大龍灣汎五里小龍灣九里逕東光縣城西馬頭七里油坊十里夏口又北五里至十二里口入南皮縣界由此接入交河縣界兩邑分河東岸為南皮西岸為交河又東北八里逕尤家淺十里泊頭鎮八里彌漢廟十里丁家嘴二里齊家堰十二里大薛家窩十里小薛家窩十里馮家口至好漢墳北而南交兩界俱盡接入滄州界又東北八里逕磚河鎮十里留佛寺又五里至捷地則有減河自東岸而出焉

捷地減河即南減水河自南運東岸引出東流逕八里屯

又直東北歷巡風化店軍馬站夏家莊王吉莊良口高家口吳家橋孫正莊至寶家莊又東合於石碑河

石碑河古浮水也道元曰浮水首受清河於浮陽縣界

浮陽故城在今滄州東南四十里東北巡高城縣之苑鄉城北高城故

山縣東北三十里今名舊城又東巡章武縣之故城北

章武故城在滄州東北八十里又東巡鹽山一名鹽山俗名小

里與山東海又東北巡柳縣故城南柳縣故城在鹽

東北巡望海臺即漢武帝臺在鹽山縣東北七十里注於海今按石碑河

俗名王莽河其上游則由宜惠河而分支也宜惠河起

自吳橋縣西境王指揮莊與德州接壤東北流巡張家

窪邢家窪李上學莊徐旺又東北入東光縣界運石家

橋又北運郭家橋又東北運柳樹張家又東北入南皮

縣界劉蛤蟆莊分為南北二支南支為宜惠正河東流

數里仍入東光縣界又東數里復入南皮縣界泊家莊

又東北運龍堂又東入滄州界運張家宅宋村老隄口

又東北穿燕子窪又東入鹽山縣界合於劉公渠渠乃

四十二年鹽山令劉子誠又東至城南歷運大王鋪高

灣鎮又東有明白窪水自北來注明白窪在鹽山縣東

朱村程村九家莊又東運清水溝村則無棣溝水自南

來入之溝源不可考自鹽山西南歸家樓始有河形東

運刁莊至清水又東入海豐縣界會於老黃河以歸海

若其北支則自劉蛤蟆莊東北流俗亦名屬頰河運烏

馬營又委曲東北入滄州界運狼兒口蔡家窪楊家橋

王官屯又東北運呂家橋瓦沽灘至王徐家莊又東北

與北減水河會即與濟引合流入母豬港又東北穿大

溝又東北入於長港與南減水河會即此捷又東北巡

邢口入於海其自母豬港大溝窪以至長港蓋即古之

溧榆津也按方輿紀要溧榆津在鹽山縣東北百里

實隸滄州境內其西南距鹽山縣城不止百里距滄州城

亦百餘里若靜海縣則在滄州西北亦百餘里而滄州

故城即角飛城一統志曰在天津縣北水經注引土地

記曰高城縣東北一百里北盡溧榆津者乃指高城

故城而言猶俗云至邊也此亦足證溧榆津在鹽北津

南滄州之地而靜海之東也謂紀要錄指所見相同可也

南運河又北流五里運紅花口六里南花園四里至滄州城

運西門又北五里運銀子窪與青縣分河東岸為滄州西岸

為青縣又北十一里運杜家花園八里褚官屯六里高官屯

又北全入青縣界六里于官屯四里與濟鎮即與濟則又有

減河自東岸而出焉

興濟減河即北減水河亦自南運東岸引出東北流運周

龍莊打虎莊大杜家豐臺清水泊南北蔡莊又東北入滄

州界運乾符城乾符唐舊縣全廢為鎮又東運謝家莊同

居鎮又東運道口莊至寶家莊又東入母豬港與石碑河

南減水河合流入海

南運河又北流十五里運燕子口十里柳黃屯俗名團其西

鮑家嘴有古漳河合滹沱別河自南來之故濱焉按九城志

盤古溝水深三丈大旱不竭一統志謂在青縣南十五里東

流入衛濟運今以方向道里計之蓋即鮑家嘴古漳河舊道

以今青縣治即乾寧故城也

古漳河舊道自河南臨漳縣東北流入直隸成安縣東南

界運亦村至艾東村入廣平縣界北下有數分支一東入

大名元城為南支此乃運馬豐頭者至館陶合為一北運

肥鄉曲周為北支至萬晉合為一入山東邱縣復由曲周

威縣而入清河者為中支歷運冀州河間數屬邑與張甲

河故瀆左右相出入焉

張甲河漢書地理志首受屯氏別河東北至衛州今景入

漳水水經注河水篇張甲河故瀆北絕清河於廣宗縣

分為二瀆左瀆至南宮縣西北注絳瀆右瀆東北逕廣

宗縣故城南逕界城亭襄強縣至廣川縣與絳瀆故道

合又淇水注云逕脩縣故城南又東至東光縣西南又

東北右合大河故瀆禹貢維指信都之北為絳瀆漢志

所謂入者乃張甲河非漳水也絳瀆合張甲又東北至

脩縣合清河又東北至東光合大河故瀆即王莽河又

東北至阜城合漳水即禹河故道也襄強縣志據水經

注所云是張甲二瀆左在今縣西境右在今縣東境特

無由確指其故迹耳接絳水故道鄭注以為即合於淇

水蓋古之淇水原自廣宗襄強以至景州東光其所由

逕皆今所謂古漳之舊瀆道元於濁漳篇既云絳水故

瀆東運於張甲故瀆於淇水篇又云持河至東光縣南

右合大河故瀆維指復以屯氏別河漢志所謂至衛入

漳者為即張甲可見淇漳絳甲實左右併此一途特時

有先後耳第觀數水所逕皆稱故瀆可知

古漳河又東北至交河縣三岔口合屯氏河風漫又東北

入青縣界至杜林鎮合滹沱別河又東北至青縣南鮑家

嘴合於南運河此漳河舊道已詳見滹沱河卷內

南運河又北流五里逕青縣城東又十里逕八里堂又十里

逕二十里屯又五里南蔡莊二里東蔡莊三里馬廠二里北

蔡莊八里流河鎮又北入靜海縣界兩縣分河東岸屬靜海

西岸屬青縣八里至新官屯有新開城河自東出焉

新官屯城河乃光緒六年所新開者自靜海縣南六十五

里新官屯南運河東岸引出由盤子營土河至常劉莊凡

六十里又東入天津縣界逕北塘窪富民開至興農鎮凡

三十里接入盛軍所開營田之河又東逕觀稼橋福潤關

又東逕新城營田南又東逕西大沽至砲臺凡九十里入

於海通長一百八十里

南運河又北流四里逕文官屯四里張官屯四里唐官屯五

里劉官屯又北全入靜海縣界六里逕呂家屯四里釣魚臺

六里高官屯七里陳官屯七里楊家馬頭五里雙塘八里盧

家園即三五里靜海縣逕城西門又北五里逕五里莊又五

里白楊樹五里劉家營五里濱流鎮又東北八里于家堡十

里土門樓又北十里新口五里桑園莊又東北七里嚴家嘴

即入天津縣界五里楊柳青轉而東七里蔣家莊三里北

斜村五里曹家莊又名十五里大稍直口五里小稍直口五

里姚家灣五里天津關口又東一里合北運河謂之三合海

口俗名三而東流同歸於海此下入海之程已

謹按衛本弱流得清淇而行始遠并二漳而流始盛合

汶沂而運始通匯集山西河南山東諸水而北歸畿輔

南逕江淮利濟之資歷朝攸賴惟維性悍決代有遷移

入河之故道既湮入海之舊渠亦塞兩皆廢絕專注於

衛而衛乃有時而虞其溢矣又况海運一行開河胥廢
 昔所謂過汶以濟運者今或至泛濫為災如南旺蜀山
 馬路安山等湖原汶河穿運之途故多設關門以時啟
 閉自南漕不經隄岸多墮腫梁傾圯湖水皆關入運河
 一遇漲漫遂由汶而北注於衛而衛乃倍虞其暴溢矣
 此新官屯減河所以必增開也既以洩運河之盛漲又
 足分潤澤於營田而阡陌縱橫溝渠複繞於海防亦有
 裨益且使捷地與濟兩減河之淤淺者亦免致倒漾隨
 南運而全歸於三岔一口也因時度地固有宜然至於
 漳水古道所經別出支渠如大名縣北之離馬河金史
 傳作刀野河在今大名其東之金家潭此即明萬曆間
 縣北舊城南久已淤涸東家口漳河引
 渠至正德中廣平縣東之李壯河在縣東十里
 而決入衛者肥鄉縣
 東之石家河方輿紀要云在縣東五里北流
 之康臺澤地形志平恩縣有康臺澤今按平恩故縣在
 道所經符秦時為開教之所今為漳決已遠無考
 交河縣東之小營河即漫河支流在縣東五十里
 和窪在交河縣東北滄州東南之楊令渠度所開引漳
 水注漳者七十里今亦淤
 今全埋廢以此之類皆往昔漳水所衝併者今則或餘
 涇潰或並無形徒傳虛名難期實用與現在漳水率皆
 相去懸絕故不旁羅以清綱目
 黃河第十 河之源委具詳諸書茲惟冀南所運之水道
 洶北河 趙王河 城北渠 文明渠 舊城河 黃陵
 澗 漆河 洪河 白家河 遂家河 五里河 關家
 潭 澧水 古澧水 賈魯河 響子口 八里溝 司

馬波溝 黑龍潭 瓠子河 魏河 倉馬河 白溝河
 濮河 毛相河 澧水 柳清河 胡柳河 六塔河
 古黃河
 共計黃河於直隸大名境內受有名之水三十其不在
 畿輔者不錄
 黃河畿內水道
 黃河之在
 畿輔於今特一隅耳然魏今大之間自古以河為患而
 朔禹蹟之舊則北過涿水至於大陸乃遵順德趙冀而行又
 北播為九河乃由河間天津南境及山東濟南武定北境至
 同為逆河以入海又由慶雲鹽山以達海豐其初固與大名
 府屬無涉也自周定王五年河徙自宿胥口即今淇水合衛
 東行濮川至長壽津與深別行而東北合漳水此實河入大
 名境內之漸水經注河水又東北為長壽津述征記曰涼城
 涼城故城在今滑縣東北到長壽津六十里河之故潰出焉一則深川黃
 今滑縣東北到長壽津六十里河之故潰出焉一則深川黃
 地理志深川出東郡東今所流也一則北潰王莽時空故世
 武陽今山東朝城縣也
 俗名是潰為王莽河也程大昌禹貢論王莽河名班固漢志
 曹魏時孟康訓釋漢志語而謂道元杜佑李吉甫輩皆祖其
 說曰古河至王莽時始空無水也夫魏郡之北號為故大河
 者自周以至元黃河既南徙則已空調豈待至莽時而後空
 也亦猶濟之入河不知何年所改而實亦未嘗竭誠世惡王
 莽乃曰濟枯亦由莽致則知河之改潰本不因莽而莽居世
 議下流遂舉以議之者求其所從潰之故蓋魏郡內黃縣地
 與汲郡之共城接共城有廢城為莽所築通迤內黃有枯河
 相去不遠遂以河之枯者併歸於莽流也久竟使長河之
 巨數觀者悉目之為莽河而遂不可改併幾忘其為禹蹟之
 傳矣按漢書溝洫志王莽時徵能治河者以百數其大略
 異者長水校尉關並大司馬史張戎御史韓牧各有故潰東
 建言是則莽之治河亦自有實迹非盡被惡名也
 北逕咸城西春秋哀公二年晉趙鞅率師納衛太子蒯聩于

咸宵迷陽虎日右河而南必至焉今頓邱衛國縣西成亭是也頓邱故城在滑縣西實字記在衛縣西北二里而衛縣故城則在今滑縣西南五十里也皆太始中置頓邱郡其衛國縣故城在今山東曹州觀城縣西與清豐縣蓋昔蘇代有按界成亭即今成城明一統志在開州北七里言決宿胥之口魏無虛頓邱決白馬之口今滑縣魏無黃黃在祀縣濟陽在舊陽其宿胥則河自徙而白馬則梁惠成王十二年楚師所決也見竹書紀年此皆河入大名之緣起至王莽始建國三年河徙魏郡今彰德府而大名府亦正其地大泛清河平原濟南至干乘漢干乘故城在今山東青州府高苑縣北後漢永平十二年遣王景修汴渠自榮陽至干乘海口遂為大河之經流水經所稱河水即此道也及宋仁宗慶曆八年河決澶州商胡埽按前此天聖六年七年壞澶州浮橋決孫陳埽又壞明公埽景祐元年又決橫廢埽蓋澶州有十三埽皆所以防河者亦曰昌湖在今開州東北三十里其南即分爲二派一北流合永濟渠即衛河至乾甯軍今天津府青縣入海一東流合馬頰河與開州馬頰河無棟縣入海無棟今海豐縣此道乃由衛衛合運而東出入德平樂陵又分二支其一東下運滄信舊化界入海其一東北為干河合老黃河由海豐縣東北界入海迭為開閉宋史河渠志所載即此道也至金章宗明昌五年光宗河決陽武縣故隄猶東北流逕東明長垣境內至壽張注梁山濼分為二派北派由北清河入海即今南派由南清河入淮即泗水此南徒之肇端也按史記河渠書元光中河于淮泗此雖由他河宛轉相迄元至元中河徙出陽武縣南通非河徑注然已兆其萌矣而新鄉之流絕至二十六年會通河成而北流愈微矣迨明孝宗宏治八年築塞黃陵岡支渠黃陵岡在歸德府考城縣北此支渠亦河入大名之舊道而北流遂斷直運豐沛而南奪於淮以歸海從此黃河不運

歲輔者三百六十年然雖不運而侵盜之害則所不免也康熙六十年河決武陟釘船幫而長垣東明皆被水乾隆二十六年河決榮澤內外隄而長垣朱家口被水四十二年河溢杜勝集而長垣東明亦被水嘉慶八年河溢封邱衛家棧而長垣又被水似此亦不能續述蓋河距直隸南界才六十里故波及也況河性濁悍濁則挾沙而易淤悍則奔突而善決向之合淮以入海者已復河底日高海口日塞西自蘭陽東至清江槽身胥出於平地乃驛河高仰而上其勢固必至於潰敗此咸豐五年所以有銅瓦廂之決也銅瓦廂者在河南蘭陽縣北原明景泰四年所開之渠以引黃入衛者也先是原武縣連年水患經戶部主事鍾成奏請疏濬始塞沙灣決口乃更作九堰入開以制水勢復於開封府金龍口即封邱銅瓦廂等處開渠二十里引河水東北入運河嗣於宏治初年張秋戴家廟河決工部左侍郎陳政疏言皆因上流祥符之孫家口車船口蘭陽之銅瓦廂等處決河入運所致至八年都御史劉大夏築塞黃陵岡又築長隄於荆隆口之東西各二百餘里黃陵岡之東西亦二百餘里而諸入運決口同時盡塞故河不北行入直境也大抵黃河古道既壅其入海之程約分南北二路由北以趨則必取運於巨今長濮今開州垣由南以趨則必取運於曹單今者徐淮淤墊河循舊道仍入直隸此固若運會使然而原其變遷之故正於此可思治也黃河由河南蘭陽縣境銅瓦廂而北行兼輔諸水皆詳其源流此獨不詳其源者以紀載黃河之書繁富夥鈞六十里入直隸大名府屬長不可殫述故載就境內立言也垣縣南界盤岡里在縣南五十里有三潰焉其在咸豐五年之始至

也乃由盤岡里而東行逕宜豐里山義里青邱里至春亭集
迤而東北逕海喬里黃莊砦又東北入東明縣境逕張表屯
即借濮渠舊道而北流逕袁長官營葛岡砦又北至高烟砦
歸入正河繼於咸豐八年復由盤岡里改而迤西逕陶岡里
黑岡里裴村里大張里又北入東明縣界逕邢莊一帶而北
入正河其所以分此兩歧者緣長垣境內向有洹北河支流
洹沙河渠溝等舊蹟皆自西而東河至遂據而排入復凌隘
難容不久即淤故再徙耳及同治二年河流更迤向西則今
道也乃由鹽岡里而北行逕蘭通集在縣南四十里善樂里海渠里
大留里至竹林口又東北逕朱口于家堂至舊城入東明
縣界逕坦邱口茅茨莊高烟砦至二賢祠口又東北逕司馬
鋪又東北入開州南界逕司馬口即司馬集在開州南七十里自此分爲
數股正溜支流遷移靡定其所以分爲數股者又緣開州境
內曩有毛相河即濮水之下游以逕毛相村而名在州東南
六十里自古墩臺之南轉而東北逕武祥屯又北過楊家樓
達台諸水則有繁泉即澶水在州西南界流至八里莊爲馬
頰河又東爲柳清河又東爲魯家河又東會瓠子河瓠子河
在州東自涇州陂而東南流爲魏河又東會毛相河又有漆
河在州南習城莊亦東北流入毛相河又有倉馬河在州東
南七十里亦東流入毛相河又有洪河在州南自滑縣衛南
陂分流入東明縣逕洪門村繞縣城東北流至茭河入開州
界逕橋口永樂村漢邱韓家岡又東北至史家潭會毛相河
而毛相河乃匯集眾水東流入山東濮州界此昔日情形也
一自黃河入境直突衝衝遇渠即灌遂將開州東南諸水驟

爲一片故有數股且昔有河之處或竟填平而無河之處或
刷成溜蓋諸河舊道於是蕩然幾盡矣然其所沖之溜則亦
約略可記由西而東計之孟居村爲一道司馬集爲一道習
城寨爲一道六市莊爲一道焦邱之北爲一道屯莊又一道
皆遞迤東北流至文留堡南在開州東南五十里而復匯焉其河套以
內村莊無論已若其外南岸所逕則由司馬集而東應趙砦
八團馬屯又東北晁家莊楊家樓白堖至齊來莊而東焉北
岸所逕則由司馬口而北歷茅家莊孟津口又東北呂邱店
千家岩展邱至入公橋而東焉同交會於文留堡南又分南
北兩支其北支即毛相河之濮水合瓠子河而爲魏河者由
楊莊大張大成等莊至陳家莊東入山東濮州界其下流合
於大清河即今新黃河而南支則濮渠今河佔之爲正流由曹家
樓黃堖密城劉莊至孟家窪入山東濮州界逕東北流接
入壽張縣境於張秋鎮南之戴家廟穿南運河而東入大清
河近則戴家廟河已淤復南移至安山口穿南運河而過入
東平州境截入大清河復折而北逕東阿縣境又東北逕平
陰縣境又東北逕長清縣境又東逕齊河縣境又東逕歷城
縣境又東北逕濟陽縣境又東北逕齊東縣境又東北逕青
城縣境又東北逕蒲臺縣境又東北逕利津縣境又東至杜
橋口入於海此則新黃河改逕山東之大略也黃河所受之
水爾雅會言並渠千七百一川此語固難以徵實即近世治
河諸書所記亦不勝載且其上流並無改道下流仍歸山左
獨此銅瓦廂一決爲去南返北之極既逕
畿輔南隅則凡大名之水爲河所侵吞者固宜登載雖經狂瀾

之行從失前蹤而志乘舊文猶資采摭謹錄以備稽覽焉

淘北河

一統志淘北河一作淘背河在長垣縣南三十里東流至紙坊集入河舊志自河南封邱縣東流入長垣縣東南一百二十里紙坊集入黃河凡河泛溢即由此北行亦一要害也縣志淘北河計三段接河南蘭陽考城共長入千九百八十七丈

趙王河

長垣縣志趙王河上接淘北河自山東曹縣交界起下入荷澤縣境按趙王河古韃水之下游也東至曹州雙河口後受南濟水又東北流過獨孤山之西分爲二股一南流入牛頭河歸湖一北流出積水開歸運又北合於新黃河

城北渠

長垣縣續志渠距城三里有二源一自青岡西南流一自秦柴屯西北流合於陳棗河村又東逕滑縣之坡兒馬入東明縣漆河而達於黃河長六十里

文明渠

長垣縣續志渠起自王家牌坊至羅村屯合城北渠入漆以歸海

舊城河

長垣續志渠起自野莊在縣東北遷蘭崗東至白廟若里距城三十五里下流入東明縣漆河今爲黃河冲廢

黃陵渡

東明縣志在縣東南八十里源深而委小夏秋霖雨輒泛溢按此本黃河支續自明築斷黃陵岡大河南徙而此遂別爲餘派僅存其名

漆河

一統志漆河在東明縣北門外源自河南黑陽山東流逕縣西漆隄北又東逕縣北關外又東合於淇河東明縣志漆河在北門外玉帶橋下西自漆隄一統志漆隄在東明縣西十二里東北流入淇河開州志在州南習城莊岔河頭南一里許舊入淇河後流至蘭溪莊入毛相河

淇河

一統志在東明縣東南三里許自滑縣流入逕縣界淇門村雲臺口又逕南關東關又東北會濮水入山東濮州界東明縣志淇河由滑縣南流逕淇門至十里鋪常苦泛溢開州志淇河自東明北流至艾河村入州境經橋口老君堂冷家莊永樂村漢邱東注曹家樓碑家岡又東北注莊戶村後史家潭會毛相河入山東濮州界嘉慶八年黃河漫溢支流入淇河者至漢邱分爲二一北入沙河經陳家樓之西習城寨之東東北注穆家樓李家寨六市忠陵東注於倉馬河又東北入毛相河一東注曹家樓至韓家岡被黃河沙壅里餘上有所承下無所洩至九年大雨水之東注者遂不歸莊戶故道橫逆四出若今則混成河套更非昔比矣

白家渠

一統志在長垣縣東南三十里自毛家莊東經盛家橋

入河按此河本黃河故道久經淤廢今仍併入河槽

遂家河

一統志在長垣縣東北三里自小務口東流入東明縣河皆漢渠餘流按此河乃由縣西北而東流至盛家橋平岡坡又東北合於大河

五里河

一統志在長垣縣北乃河南黑陽山諸水下流自滑縣流入西南抵小務口又東南流入河長垣縣舊志河來自滑縣逕樊相集楊家樓歷小岡轉羅村東南流入於河其西南距小務口僅五六里明嘉靖間知縣白大用濬小務口達於此河以引黑洋諸水遺跡猶存

閻家潭

一統志明正統十四年河水決入長垣縣境回流衝害因成此潭宏治五年築隄環之潭西七里即牛家口其東三里即大岡縣志潭在縣東南六十七里居民舊於此植荷取藕今為黃水衝壞

澗水

一統志在東明縣南五十里西南自故黃河來折而東北入山東曹州界今澗東明縣志河在縣南五十里李六屯乃黃河支流爾雅水自河山為澗是也自屯前繞向東北經范士屯前後復折而東南入曹州界故道猶存按咸豐五年黃河初決之東道逕張表屯即奪此河西南半流也

古濟水

一統志在東明長垣二縣南北濟也東明縣志濟河在縣南三里即今之洪河蓋二水合流之會也按縣志謂濟洪合流則可而謂洪河即濟則混洪與濟原自二水

濟水伏見無期其潰恒涸洪水因而借運至於未流所歸則迥異矣水經濟潰又東過平邱縣南鄉注北濟也今東明縣西南五十里有平塚即平邱縣故城其地沮

如漫衍俗謂平岡坡乃濟河故道也水經又東過宛句縣南鄉注南濟也東明縣志縣東北西臺乃宛句城故址前有河即濟水按西臺之水實洪河非濟水且宛句故城亦不在縣治東北當在山東荷澤縣西南而東明故城則有三一在河南蘭陽縣界即古陽武戶屬鄉漢置東昏縣王莽改曰東明其二皆在東明縣境金時東明以河思徙河北宛句故地今日南東明集在縣南三十里明洪武初徙治雲臺集尋廢今日西東明集在縣西十五里此二者亦不得為宛句故城再以鄭注自武父城北證之武父故城乃在東明縣西南可見濟水自西而東皆逕東明南境而東建於荷澤其北合洪水者

特支引斷流耳豈得繞至西臺入開州境哉蓋自成豐五年為黃水所消古渠遂涸

賈魯河

一統志在東明縣東南元至正四年河決白茅隄督漕運使賈魯議挽河東行以復故道十一年命魯總治凡濬故道二百八十里其中自黃陵岡岡在東明縣東南八十里據山東曹州界至南白茅關生地十里又自南白茅至劉莊村接人

故道十里此賈魯所開者餘皆修濬縣志河在縣南六十里斷頭隄外即長隄乃東西橫亘今杜勝集在縣南六十里東南之枯河即賈魯河支瀆其北即張表屯咸豐五年黃河初決此亦同注現復淤涸

魯子口

一統志在東明縣西南二十里其流奮激聲聞十數里故名順治七年河決荆隆口循魯子口故道入洪河委折東北二十餘里下達張秋尋塞按咸豐八年所徙之道即由此併入洪河

入里溝

東明縣志溝在縣南孫家莊入賈魯河其長入里乾隆五年南陳里長屯窪下水無所洩知縣郝時新於屯東接開東下長二十二里民稱利焉

司馬渡溝

東明縣志司馬渡溝即艾河舊道也乾隆十年重濬西自公西集起東至韓家園入漆河長二十五里

黑龍潭

一統志在開州西南瓠子河口大旱不竭俗稱龍飲又有蓮花潭在黑龍潭南三里方五六頃每秋水泛溢則二潭相連接此乃瓠子河所決成者本為一潭日久淤斷遂分為二亦由南北二泊本一大陸澤也

瓠子河

一統志在開州南史記河渠書元光中河決於瓠子東南注鉅野通於淮泗後二十餘年始塞決口賈宇記瓠

子口在濮陽縣濮陽故城在開州西南二十里西南十七里河建明一

統志在開州西南二十五里州志今瓠子河水自賈州

陂來東南注會毛相河即魏河

魏河

開州志在州東即瓠子下游也東流至王家橋入山東濮州界按此道在今黃河之北流入山東境內為魏河其下仍合於黃河

倉馬河

開州志在州東南七十里順治六年荆隆口決始伸此河白溝洪河之水俱注於此東流入毛相河

白溝河

開州志在州南寬約三四里承滑縣諸水入州境由呂邱店北流又東與毛相河會按以上數河今皆侵入黃河套內

濮河

一統志自河南封邱縣流入經長垣縣北又東經東明縣南又東經開州東南合洪河入山東濮州界俗訛為普河東明縣志濮河在縣南杜勝集西北由袁長官營經任二營袁旗營趙官營東北流與洪河合

毛相河

開州志毛相河即濮水之在州境者舊本小渠康熙六十年荆隆口決始衝為大河因通毛相村故名西南承漆水由山東荷澤縣界北下入州境經東西蘭溪等村西南承洪河倉馬諸水又西南承白溝灘水又東北入

山東濮州界又東與魏河會至張秋鎮合於大清河按毛相漢河之道今全為黃河所佔直抵張秋以下穿運而東又佔大清河道以入海

澶水

春秋襄公二十年盟於澶淵杜預注澶淵在頓邱縣南明統志頓邱故城在清豐縣西南二十五里今名繁汗寰宇記澶淵在臨河縣明統志臨河故城在開州西六十里東南十七里開州志宋開寶四年河決澶淵後河南徙遂成大陂南北約十餘里東西如之蓋亦大河所分流也又舊志云澶水至清河頭分爲二一入濮州一入清豐以今考之入濮州者會魏河東下入清豐者即俗名波河是也

柳青河

開州志澶水由州南界流入東經八里莊爲馬駕河又東爲柳青河又東爲魯家河又東合瓠子河入濮州界按柳青魯家等河今皆沒入黃河套內

胡柳陂

五代史梁貞明四年晉王存勳與梁軍大戰于胡柳陂即此一統志在開州東南五十里接山東濮州界按此陂近亦爲黃河所奪

六塔河

一統志引舊志云在開州東北十七里自商胡歸通橫隴之支渠也清豐縣志六塔河在縣東南三十里宋嘉祐元年四月河決六塔即此今按河已淤塞而其地猶名六塔宋時穿渠乃自今開州北十七里引商胡決

河流經六塔而東南導入橫隴故道先是至和二年李仲昌議欲納水入六塔河歐陽脩力陳不可以爲六塔於大河有減水之名而無減患之實而文彥博主仲昌說竟以全黃巨溜注于六塔一渠卒致潰敗亦可鑑已

古黃河

行水金鑑甯津縣西三十里有古黃河自吳橋入又北入南皮廣可二里兩岸廢隄隆然峭立居人謂之卧龍闕蓋即永濟渠爲宋北流之所經也按宋史慶曆八年河決澶州商胡埽逕清豐南樂北至大名府東北合永濟至臨清會汶北流自此以下直達天津入海全行今南運河道然南運非古黃河也古黃河者今四女寺減河所逕之道耳由南運東岸歧出逕恩縣境德州境又東北入直隸吳橋縣境逕畢薛店王英莊又東北至玉泉莊而鉤盤河自西來入之鉤盤河者即隋馬營減河所逕之瀆也自德州哨馬營運河東岸分出逕過東北流入吳橋縣西南境逕珍高莊龐家橋大隈口俗名黃河在吳橋縣西南境逕珍高莊龐家橋大隈口爲古黃河隄又東逕干佛閣又東至玉泉莊入於古黃河古黃河又東北至溝店鋪在吳橋縣東十三里有水自西南來入之是爲吳川俗亦稱漫河或曰王莽河也又東北逕馬家庵又東至無名樹又東至黃家鎮入甯津縣界東北流逕李家橋向家橋王家廟商家橋至沈家橋入南皮縣境又東北逕馮家莊又東逕砥柱橋又東復入甯津縣境又入樂陵縣境三縣邊境交錯至南皮縣周家莊又東入鹽山縣界逕舊縣鎮折而東南入

山東樂陵縣界逕鄰家橋又東南復入鹽山縣逕孟店鋪又東南仍入樂陵縣境又東入慶雲縣境土名高津河又東北有胡蘇河自西南來注之胡蘇河起自樂陵雲縣家莊又東北逕分水又東北逕縣城西南隅有覆鎮又東北合於老黃河覆鎮河土人呼為鈞盤河自樂陵縣入慶雲界東北流逕小馬家小丁家分水鎮志門對家至冠又東逕縣城南又東逕歲甘橋又東北逕南臺橋又北折西入山東海豐縣界又東北復入鹽山界逕崔家口鋪至劉家窪莊仍入海豐縣界合宜惠河無棟溝諸水詳見南運河卷內宜惠河條下又東至海豐東北老黃河口入於海按此古黃河亦宋北決分流之故道借為城河之尾閘其中置閘引流裁彎取直已多改變或據此為禹蹟則更失之遠矣

謹案大名南境諸水原以濮渠為經流而諸水依次增入所謂毛相河也自黃河決入三徙而長垣之水亂侵奪洪濤而東明之水亂貫穿澶淵而開州之水亂大者兼併其槽小者或滅無蹟而且挾沙善壅聚溜能衝竟難遽定諸河之所從入前雖於東明長垣地面築新黃河南隄入十餘里而黃河又若南趨近於光緒五年黃水忽逼刷隄根河灘迭有塌陷其與山東荷澤縣民運之黃莊岳新莊一段坐灣頂衝尤為危險乃於隄內加築月隄一千一百二十餘丈始保無虞蓋視同治二年之所逕又不全符矣故茲編於諸水皆據志乘而彙載卷末以存舊名復據采訪以著今道

增九河故道考

謹案九河故道論者紛如聚訟自王橫闢韓牧穿河之議言九河已為海所漸其語原自無弊而後人誤解謬謂九河並淪於海遂生障礙其實橫為此言特因韓牧欲穿九河故道而禹蹟已涇勢將平地開渠勞民傷財恐終無益故作此語以絕其意蓋嘗即橫言而釋之河入勃海勃海地高於韓牧所欲穿處往者天嘗連雨東北風海水溢西南出度數百里九河之地已為海所漸矣據橫言九河之地為海所漸此漸字猶東漸於海之漸訓流入也乃海水倒灌入河豈謂河沈淪於海哉請即橫言取證夫九河之地在勃海西南此一定者也遇東北風則海水溢而西南出亦必然者也至於浸數百里則風水搏擊海濱沙渾必逆捲而上蓬川即注而海強河弱加以風力所擁泥沙遂盡淤於九河之地故曰為海所漸橫言至明且晰後人乃誣以河淪於海且其言勃海地高於韓牧所欲穿處而引往者為句玩其語氣年代似不甚遠考成帝本紀鴻嘉四年秋勃海清河河益溝漚志是歲勃海清河信都河水溢溢灌縣邑三十一敗官亭民舍四萬餘所但未言連雨大風而其述被災之區則自東北而西南先勃海而清河而信都皆所謂為海所漸者耶又許商以為古說九河之名有徒駭胡蘇兩津今見在成平東光甯界中自甯以北至徒駭間相去二百餘里河雖數徙徒不離此域按許商此言亦在鴻嘉四年下距王莽始建國三年王橫議時猶

續修四庫全書 史部 地理類 卷四

早先二十八年已明言徒駭胡蘇高津在成平東九而
 界九河既在三縣界中豈有三縣具存而九河獨淪於
 海乎觀此益信九河故道在直隸山東兩界之間以今
 河間天津之南半境西遼深趙皆兗州地也而程大昌
 誤解既自以為河淪於海更誣水經鄭注亦云九河也
 淪於海善長詎有是語哉夏九葬禹貢合注鄭氏三言
 碣石淪於海中而九河不從橫說第五卷河水注云自
 甬般東光河間樂成以東城地並存川瀆多亡第漳水
 注云九河既播入枝代絕遺蹟故稱往往時存此與許
 商鄭康成所言如出一口而程氏與碣石連舉遂使鄭
 亭負究夏氏此論足為道元分雪顧亦不為王橫剖
 真也蔡九峯既主程說遂並齊桓填闕入流亦疑康成
 虛語惟于欽齊乘曰河至大陸滄緯土平自播為九河
 禹因而疏之非禹鑿之而為九也歷商周至齊桓公時
 于五百餘年支流漸絕經流獨行其勢必然非桓公塞
 入流以自廣也持論名通然禹既疏之則河之分為九
 處正不得謂無脩鑿之功祇看播為二字有許多工程
 在內河既漸塞則桓之乘利營田尤不得謂無重過之
 事祇看管子度地諸篇可知此亦不足尋求實際者矣誠
 以古今論九河者雖異要其大指不外碣石淪海填闕
 入流兩端從此析疑考信而後羣言有所折衷茲故特
 為辨明以正誤焉其各家論說則擇其精確者著於篇
 胡渭禹貢錐指撰水經者不知漳水即徒駭以今輿地言之
 北歷南宮新河冀州東度深州衡水武邑武強阜城獻縣交
 河青縣靜海大城實堪至天津衛注於渤海即古徒駭河故

也而以王莽河為禹河故云大河故嶺東北運元城縣西北
 沙邱堰至於大陸北播為九河按漢元城縣故城在今大名
 府元城縣東沙麓之側沙邱堰北去鉅鹿尚百餘里謂播為
 九河自此始與經自大陸又北之文不合唐人疑鉅鹿廣阿
 東去平原太遠故又以深州之陸澤當禹貢之大陸然自陸
 澤以東南距甬縣可三百里禹河亦必不至此始分為甬津
 而南入甬縣也且古之九河並東北出至章武高城柳縣之
 東高城縣故城在今鹽山縣南柳縣故城在縣東合為逆河至碣石入海及周定王
 時河徒自東光南皮浮陽絕八枝而北合徒駭漢人指此為
 逆河是九河之所向故王莽改勃海郡曰逆河郡南皮縣曰
 逆河亭而其實非也以意度之徒駭大勢北行亦迤東入枝
 太史最北宜最短向南則漸加長甬津最南最長首受大河
 富在南宮縣界也要之九河所在後人率多附會其名為某
 河者未必即古之九河不名為某河者又未必非古之九河
 如汶水浮水無棣漢書地理志云汶水出焉馮遂云九河今既滅難明班固云自茲距
 漢北亡八枝鄭道元云城地並存川瀆多亡斯為實錄無事
 深求近志雜亂者勿論即如孔穎達于欽準許商三河以爲
 言亦未可盡信碣石之東為滄溟經之所謂海也其四逆河
 後世謂之勃海河渠書曰同為逆河入於勃海漢書地理志同蓋漢人
 以勃海為海而不知其為逆河逆河在南皮浮陽河自
 章武入海不至碣石矣章武漢屬勃海郡治浮陽即今之滄
 州故孔疏云郡北距碣石五百餘里實字記滄州東北河入
 海處遠在碣石之南兩行碣石不得入河蓋遠行通水之處
 北盡冀州之境然後南迤入河而逆上也近世學者皆宗其

說斥瓊道元之謬是何也碣石在盧龍縣南二十三里離海
 七十八里而河欲至此入海則必自今天津北行歷寶坻界
 轉東自豐潤逕灤州廢石城縣南又東過盧龍縣南而南入
 於海取道迂遠地勢益高無是理也宋人憂河尾入契丹界
南注於海地形北故據導河無碣石之文以為河不至碣石
高河無北徙之道入海是殆未有以蘇辟程黃之解示之者也誠知勃海即逆
 河而碣石負海當逆河之衝則紛紛諸說不攻自破矣
 閱若璩四書釋地續余嘗往來燕齊西道河間東履清滄熟
 訪九河故道蓋昔北流衝漳注之河既東徙漳自入海北流
 之漳古徒駭河歟踰漳而南清滄二州之間有古河隄岸數
 重地皆沮洳沙鹵太史等河當在其地滄州之南有大連瀨
 西踰東光東至海此非胡蘇河歟歟南至西無棣縣百餘里
 間有曰大河曰沙河皆頽古隄縣北地名入會口縣城南枕
 無棣溝茲非簡深等河歟東無棣縣北有陷河闊數里西通
 德棣東至海茲非所謂盤鉤河歟濱州北有土傷河西踰德
 棣東至海此非鬲津河歟土傷河最南比他河差小狹是為
 鬲津無疑也此本夏蔡氏集傳乃曰自漢以來講求九河皆
無依據祖王橫之言引碣石為證謂九河已淪於海今按禹
貢文北過降水至於大陸又播為九河同為逆河入於海大
陸在邢趙深三州之地爾雅之廣阿澤也去海岸已數百里
又東至海中始叙九河則大陸與九河相離千里如是之遠
而絕無表志不合禹貢之文其不可信一也王橫謂海溢出
浸數百里而青兗營平郡邑不聞有漲沒之處而獨浸九河
其不可信二也今平原邈北清滄之間雖危樹藝城邑相望

而地形河勢高隱曲折往往可尋但禹初為九厥後或三或
 五遷變多寡不同必欲按名而索故致後儒紛紛之論耳蘇
 轍疏黃河之性急則通流緩則淤澱既無東西皆急之勢安
 有兩河並行之理河不兩行真千古名言而禹却疏之為九
 或曰禹第穿成九道聽河自行其一耳此妄談豈有禹輕民
 力一至此者惟禹貢合注頗得其解夏氏引桓譚新論曰河
 水濁一石水六斗泥而民競引水溉田令河不通利至三月
 桃花水至則決以其豈不洩也可禁民勿復引河夫引河且
 不可況分為九乎然則禹之導為九河也何居蓋河不可分
 謂其上流耳若入海之處泄之愈速則河愈通利又何害哉
 今九河之下即為逆河殆謂自此而下即海潮逆入矣蓋名
 雖為河其實即海也海水內吞九河外灌不惟借水利以版
 沙而海之潮汐亦藉河力以敵之禹之以水治水所謂不可
 及也又曰要以入海之所固宜分疏之使速洩下流速洩上
 流不壅河之利也若未及於海則流分力弱無以敵沙適墮
 之矣故曰河不兩行兩行且不可況九河歟按蘇轍謂無兩
富時有為而發
非古人之通論
 蔣廷錫尚書地理今釋案孔穎達九河疏徒駭在成平胡蘇
 在東光鬲津在鬲縣此祖漢許而徒駭最北鬲津最南之言
 也其餘六者復據爾雅九河之次謂太史馬頰覆醜在東之
 北成平之南簡繁鉤盤在東光之南鬲縣之北蔡傳以太史
 河不知所在又合簡繁為一與孔疏異按陸德明經異釋文
子集註因之蔡傳今考直隸河間府滄州自唐迄元滄
合簡繁為一非是州治清池縣州治清池縣之西
 交河縣漢成平縣之東北六十里有徒駭河漢書地理志所謂漳

沱河民曰徒駭河是也山東濟南府平原縣北有馬河南
 北經陵縣德平商河隋唐為樂陵諸縣界其流或斷或續相
 傳即馬頰河也濟南府德州有覆釜河東北至海豐縣入海
 河間府東光縣東南有胡蘇河東經滄州唐臨滄州漢饒
 慶雲縣隋唐為界至海豐縣入海河間府南皮縣城外有簡
 河黎河二河相去最近濟南府樂陵縣東南有鈞盤河自平
 原德平二縣界流入至海豐縣東入海德州西南有鬲津河
 東經吳橋南津德平樂陵慶雲諸縣界至海豐縣大沽口入
 海其太史河據齊乘在清冷二州之圖明一統志亦云在南
 皮縣北今其地雖無顯迹然以孔疏參之明一統志亦非無
 據蓋九河故道自春秋時已遷廢遷徙漢唐以來諸儒訪求
 古蹟就所見之斷港絕潢指為某河某河似乎是非不可知
 然河自大陸以北順勢下趨禹時九河自當在德州以上河
 間數百里之地考之於古驗之於今是亦可信也已
 吳名鳳又北播為九河說禮日以舊坊為無所用而壞之者
 必有水敗詩云高岸為谷深谷為陵此即滄海桑田之說久
 則變耳黃河自積石而至龍門已歷數千里南至於華陰此
 西河也折而東則至陝州為底柱又東至於孟津東過洛陽
 至於大伾地理今釋大伾山亦名黎山在今直隸大名府滑
 縣今滑縣改屬東南二里此河水從東折北之地也北通降
 水蔡傳引地志在信都縣今冀州 枯降渠也至於大陸蔡傳曰
 爾雅高平曰陸大陸云者四無山阜曠然平地蓋禹河自滎
 今大名相今河南彰德府以北皆行西山之麓及其已過信澤則西
 山勢斷曠然四平蓋以此地謂之大陸乃與經文北至大陸

者合杜佑李吉甫以邢今順德府趙今趙州隆平縣隋即名
 東深三州為大陸者得之即今任縣南晉南北二泊是也又
 北播為九河蔡傳本程大昌說謂論入於海不可徒孔穎達
 九河疏徒駭在成平今河間府胡蘇在東光鬲津在鬲縣在
 在山東德平縣東此祖漢許商徒駭最北鬲津最南之言也
 五十里乃漢所置其餘六者復據爾雅九河之文謂太史馬頰覆釜在東光之
 北成平之南簡黎鈞盤在東光之南鬲縣之北亦屬懸揣蔡
 傳以太史不知所在又合簡黎為一尤多沿誤惟
 欽定書經傳說最為詳確余又生長河間嘗以見聞所及與書傳印
 證竊為說焉按今河間府滄州之西天津七屬舊交河縣之
 東北六十里有徒駭河漢書地理志所謂滹沱河民曰徒駭
 河是也今山左通志以徒駭在武定府南馬頰在武定府北
 而溯其上流乃自東昌府境南運開河內引出考
 元和志安德縣南五十里有馬頰河乃唐久視二年開決者
 亦曰新河其徒駭更在馬頰之南與爾雅經文漢書注歷
 然俱得宜得以後而蔡傳乃以為謂云滹沱不與古河相涉
 人所為冒稱古蹟
 豈知大陸澤上承滹沱澤諸水按澤澤入澤乃首始匯為
 巨漫河自南來正由此過至大陸後乃又北耳詩曰滹池北
 流許慎說文以為即滹沱此正可為大陸又北之證禮器曰
 晉人將有事於河必先有事於滹池滹池亦即滹沱而即班
 固所謂民曰徒駭者也爾雅以徒駭為九河之首故祀河者
 必先禱蔡詛楚文亦云亞駝久隸之神亞駝亦即滹沱蓋徒
 沱雙聲駭滹雙聲徒滹又疊韻故易顛倒轉呼安知滹沱之
 不為徒駭乎夫深趙之間既為大陸則今滹沱之由爾晉東
 鹿而北流者其即為九河未播以前之總道可知原河至大
 陸滹沱亦入大陸是河與滹沱文會矣及河出大陸而北滹

花亦出大陸而北但滹沱則折而徑北河流則通而漸東因其最北第一枝與滹沱會故即名之曰徒駭也此如上文北其以爲在信都夫大水原在山西歸安屯留縣界至鄆城已入河滹矣其流至冀州者特滹耳而仍被以滹水之名豈非不忘其本哉滹沱之爲徒駭亦志其所自耳班氏去古未遠而彼時之民又稱滹沱爲徒駭此實徵而可信蔡傳駭之蓋應其混而爲一而若其由徒駭分播而近北者則爲太史河齊乘云在清滄二州之間清州即今青縣此說按之地輿殊不願軌通志云太史河在南皮城南明一統志云在南皮縣北今雖無顯迹要在南皮迤北無疑其由南皮之西而歧出者則有簡河絜河二河相去最近歧而復合其下流入胡蘇河胡蘇河者九河之居中者也自交河西南滹沱即徒駭南岸出而東流經東光之南甯津之北甯津在唐爲臨津即隋胡蘇縣地由慶雲縣界至海豐縣入海而今九河多不能溯其上流者原隋之大業四年開永濟渠實爲今之運河乃南自山東臨清德州北經直隸吳橋東光交河以至滄州遂中貫於九河之腹衝爲兩截而運河東西兩岸盡將九河故道填平無復存者又其西交河阜城景州境內復有漳河及滹沱故道亦闕截九河之中又其東甯津慶雲境內有宋時黃河北決之舊蹟而吳橋東光南皮鹽山境內更有宣惠河石碑河皆後世所開濬者亦橫穿於九河下游而九河故道於是蕩然無存矣其或存者皆稍僻遠幸免挑改之餘耳人皆告齊桓填闕入流而不能復尋而要可心知其意者也夫由徒駭而北播者既有太史簡絜胡蘇之五河而分南支者則德州西南有甯津河東流至平原縣北接爲鉤盤河又東北逕德平樂陵東南境

至海豐入海其自鉤盤北岸平原境內而歧出者是爲馬頰河東北經陵縣德平諸縣界至樂陵合鉤盤河其流斷續至海豐入海蓋即漢之篤馬河云水經注引地理志所謂平原縣有篤馬河東北入海者也以上鉤盤馬頰二河又皆從甯津本流而分枝其由甯津北岸德州境內分而東北出則爲覆釜河自德州西南而東流經吳橋甯津德平樂陵慶雲諸縣界至海豐太沽口入海蓋卽甯津之下流以歧出而異名者此又九河南枝由甯津而分播之四河也並上徒駭北播之五河爲九河也獨是九河所播北以徒駭爲主而太史次之南以甯津爲主而鉤盤次之其胡蘇則居中皆與爾雅序次合惟簡絜馬頰覆釜四河序次與爾雅南北易地或古人記載原有互文見義之例乎愚故謹遵

欽定書傳融會經文根據爾雅雜采直隸河南山東山西各府州縣志乘參以桑梓耆老舊聞爲尋其脈絡支脈庶幾其疏通而證明也平且夫河之南徙已千餘里矣禹時至今已歷四千年矣於四千年之後正千餘里之差而欲確指當時九河之故道是刻舟求劍之議也然而相其形勢自當在德州陵縣以上河間數百里之地孔安國傳河水分爲九道在平原以北是也而河之安濶自元圭告成之歲以迄周定王五年河徙故濱凡一千六百七十七年見周譜今者古河既沒漳衛復淆錯出縱橫幾不容辨而猶僕僕然尋其故道而指實之不亦迂乎鄭道元曰自堰今大名府元城縣以北館陶慶陶今通州貝邱今山東高平今東德般亦在德平廣川今景州信都今冀州東光河間樂成今獻縣以東城地並存川濱多亡漢世河決金隄南北罹其害議者

常欲求九河故蹟而穿之未知其所據此則漢時九河已迷其處而今乃欲問諸水濱不更愚乎雖然吾亦尊經云爾苟與經義相發明則雖抱殘守闕猶將以俟將來矧有所徵非憑虛臆耶而世之言九河者至有以爲盡在東昌濟南武定各屬此乃爲唐所決姑不辨其信否第究其意不過以九河在兗州不在冀州爲詞耳而亦會思今之河間府治以東南之州縣如阜甯景吳東故及舊屬之滄州南又鹽山慶雲以迄正定東南之深趙諸州皆古兗州地乎又何不顧名思義也既名之曰河間則九河自應在此彼斷斷聚訟者其亦可無爭乎

又同爲逆河入於海說逆河蔡傳以海水逆溯而得此說也是也又言九河既論於海則逆河在其下流固不復有矣此說則誣又言自洛河而上河行於山其地皆可考自大伾而下堤岸高於平地故決蓄流移水陸變遷而降水大陸九河逆河皆難指實然上求大伾下得碣石因其方輿辨其故蹟則猶可考也觀此則蔡傳直以碣石爲九河入海之證其說尤謬按冀州大右碣石入於河此島夷皮服之貢道也並不

在兗州界內蔡註碣石引地志云在北平郡鹽城縣漢書地理志亦云大碣石山在右北平郡鹽城縣西南武帝紀注文類云碣石在遼西桑縣今罷入臨榆此石著海旁蓋曩城卽今永平府撫甯縣桑縣卽今昌黎縣二縣壤地連接皆無碣石蹤蹟而海水淪沒之說尤荒誕不可信卽屬可信亦不能以冀州之貢道改爲兗州九河入海之道也九河既道在兗州而不在冀州亦不必改海豐之馬谷山謬指爲海畔

之碣石也禹貢導河一節何嘗以碣石爲言既無碣石之文乃欲援此逆河以求合於島夷之貢道此真滋惑之甚宜其支離者也夫以逆河入海爲在碣石者其說出於符璣以碣石逆河爲皆淪入於海者其說仿於張揖要皆魏晉人欠考處而宋儒或未察耳愚今惟知尊經不敢以他說相混按孔傳同合爲一大河名逆河康成云下尾合名爲逆河言相迎受蘇軾曰逆河者既分爲九又合爲一以一迎入而入於海卽渤海也蓋九河既道之後必使同爲逆河而後於平地則分其怒者於趨壑又可合而衝也蓋專一則進銳雖潮逆而壅不留兼併則力全雖潮逆而行無阻此其必同而始能入也今觀九河故蹟幾連衝於濟北河間而窮其所歸會不出海豐一縣詳見攷然則海豐之區其卽同爲逆河之舊地也夫按海豐東北有馬谷山一名鹽山山半有海亭其山之南爲月河口卽沙土山之北爲大沽口卽古無河流至此隨其勢之緩急而入海所謂同爲逆河當會於此山之麓均同人海也而審其地勢則徒駭北播之五河似宜由大沽口入其扁津南播之四河似宜由月河口入卽云皆由大沽口入亦固其所蓋同字原有兩義本爲九而一之曰同既爲一而二之亦曰同也又同者皆也凡水入海皆由潮逆不獨九河爲然而他水各有主名並無旁附故入則逕入獨河則播爲九非用一同字不能總結上文故特記曰同爲逆河此又從九河分支活看不拘執同之謂爲一也禹貢書法小水合大水曰入夫合入卽同之謂也

謹案以上各家所考九河故道雖小有歧異要其大致則

同也惟陸離其靈壽志謂九河即恒山以東諸水逆河即
 易水逆與易音相近呼稱訛耳黃河自南而北易水自北
 而南故曰逆河澤沱為北播之始易水為北播之終相合
 東行趨入直沽故曰同為逆河入於海乃直以今保定正
 定諸水為九河逆河凡漢唐諸儒謂九河在滄州南皮東
 尤間者胥斥為非若然則禹貢九河既道之文應在冀州
 不當在兗州矣且謂逆易音近而呼訛是直欲改易水為
 逆水而解則同為易河入於海矣創論不經原其創論之
 所由蓋直隸之稱九河者有二一日大陸澤九河安瀾志
 所稱九河入水李陽獨遺者也九河者洛潁野澧滎蓼馬
 蔡李陽是也任縣志不載李陽故俗有一日安州九河
 九河入水李陽獨遺之語 一日安州九河
 方輿紀要安州居九河下流九河者徐曹方順一畝滋沙
 窺鴉兒易水是也陸公蓋聞大陸安州皆有九河之名而
 大陸實為九河之所從播又因漢志澤沱民曰徒駭遂以
 澤沱為北播之始又泥看北字遂由此而北為滋為沙又
 北為唐為壘又北為祁為蒲為徐至於易水遂為北播之
 終而安州又稱九河下流故據以為創獲而盡掃前人之
 論斯則私起自惑者爾又南皮縣志云九河故道皆在縣
 治徒駭在西北太史在南皮城南馬頰在城南覆釜在東
 南胡蘇在西北下簡梁在城西鉤盤在西北兩津在東南
 其一為經流乃舉九河悉聚於一邑彈丸之地視禹之播
 九河如引渠墮田者然此誤固不俟辨者也且本會彥和
 之論合謂為一其說尤非一統志曰九河故道斷在今直
 隸滄景以南山東武德以北但壅塞已久不當按名以索

耳于欽齊乘所論舊志多采其說然亦未可盡信至今度
 雲海疊不遇隋無棟一縣之地近志所載雖有六七其坊
 舍可知今參訂諸書大約許商所言徒駭胡蘇兩津三河
 尚為近古而有據餘多後人所撰存其大略以備考可也

漢

賈讓論治河三策疏治河有上中下策古者立國居民疆理土地必遺川澤之分度水勢所不及大川無防小水得入陂障卑下以爲汗澤使秋水多得有所休息左右游陂寬緩而不迫夫土之有川猶人之有口也治土而防其川猶止兒啼而塞其口豈不遠止然其死可立而待也故曰善爲川者決之使道善爲民者宣之使言蓋隄防之作近起戰國壅防百川各以自利齊與趙魏以河爲竟趙魏瀕山齊地卑下作隄去河二十五里河水東抵齊隄西泛趙魏趙魏亦爲隄去河二十五里雖非其正水尙有所游盪時至而去則填淤肥美民耕田之或久無害稍築室宅遂成聚落大水時至深沒則更起隄防以自救稍去其城郭排水澤而居之灌漑自其宜也今隄防陋者去水數百步違者數里近襄陽南故大金隄從河西西北行而西山南頭迤折東與東山相屬民居全隄東爲廬舍住十餘歲更起隄從東山南頭直南與故大隄會又內黃界中有澤方數十里環之有隄住十餘歲太守以賦民民今起廬舍其中此臣所親見者也東郡白馬故大隄亦復數重民皆居其間從黎陽北盡魏界故大隄去河遠者數十里內亦數重此皆前世所排也河從河內北至黎陽爲石隄激使東北抵東郡平剛又爲石隄使西北抵黎陽觀下又爲石隄使東北抵東郡津北又爲石隄使西北抵魏郡昭陽又爲石隄激使東北百餘里間河再西三東迫隄如此不得安

息今行上策徙冀州之民當水衝者決黎陽遮害亭放河使北入海河西薄太山東薄金隄勢不能遠泛濫基月自定難者將曰若如此敗壞城郭田廬家墓以萬數百姓怨恨昔大禹治水山陵當路者毀之故鑿龍門辟伊闕析底柱破碣石隄斷天地之性此適人功所造何足言也今瀕河十郡治隄歲費且萬萬及其大決所殘無數如出數年治河之費以業所徙之民遵古聖之法定山川之位使神人各處其所而不相好且以大漢方制萬里豈其與水爭咫尺之地哉此功一立河定民安千載無患故謂之上策若適多穿漕渠於冀州地使民得以溉田分殺水怒雖非聖人法然亦救敗術也難者將曰河水高於平地歲增隄防猶向決溢不可以開渠臣竊按視遮害亭西十八里至洪水口適有金隄高一丈自是東地稍下隄稍高至遮害亭高四五丈往五六歲河水大盛增丈七尺壞黎陽南郭門入至隄下水未踰隄二尺所從隄上北望河高出民屋百姓皆走上山水留十三日隄潰二所吏民塞之巨備隄上行視水執南七十餘里至洪口水適至隄平地出計上五尺所今可從洪口以東爲石隄多張水門初元中遮害亭下河去隄足數十步至今四十餘歲適至隄足由是言之其地堅矣恐議者疑河大川難築制黎陽漕渠足以下之且水門但用木與土耳今據堅地作石隄執必完安冀州渠首盡當 此水門治渠非穿地也但爲東方一隄北行三百餘里入漳水中其西因山足高地諸渠皆往往股引取之旱則開東方下水門溉冀州水則開西方高門分河流通渠有三利不通有三害民常畏於救水半失作業水行

地上澆潤上滋民則病濕氣水皆立枯而不生穀決溢有敗
為貧饑食此三害也若有渠澆則鹽鹵下照填淤加肥故種
禾麥更爲秔稻高田五倍下田十倍轉漕舟楫之便此三利
也今灑河隄吏卒郡數千人伐買薪石之費歲數十萬足以
通渠成水門又民利其澆灌相率治渠雖勞不罷民田適洽
河隄亦成此誠富國安民與利除害支數百歲故謂之中策
若通濟完故隄增卑培薄勞費無已數逢其害此最下策也
北魏

崔楷莫定水患疏臣聞有國有家者莫不以萬姓爲心故於
備於造天末瘼結於殷與黎民阻饑唐堯致歉康庶斯饑
帝乙罰已良以爲政與農實黎民命水旱茲茲以得濟夷險
用此而獲安頃東北數州頻年淫雨長河激浪洪波汨漑川
陸連溝原隴通望覆覆不已汎溢爲災戶無攜石之儲家有
藜藿之色華壤青腴變爲鴻溝菽麥禾黍化作荏菹斯用痛
心徘徊潸然仁立也昔洪水爲害四載疏於夏書九土既平
飲同紀自虞帝亮由君之勤恤臣用劬勞日昃忘餐宵分廢
寢伏惟皇靈道敷九有德被八荒槐階棘路資維英哲虎門
麟閣實曰賢明天地函和日月光曜自比定冀水潦無歲不
饑幽瀛川河頻年汎溢豈是陽九厄會百六鍾期故以人事
而然非爲運極昔魏國鹹鴻史起晒之茲地荒蕪臣實爲恥
不揆愚瞽敢陳之計水之浸下浸濁無間九河通塞屢有
變改不可一準古法皆循舊隄何者河決瓠子梁楚幾危宜
防既建水退舊迹十數年間戶口豐衍又決屯氏兩川分流
東北數郡之地僅得支存及下決靈鳴水田一路往昔膏腴

十分病九邑居湖離墳并毀滅良由水大渠狹更不開涇水
流壅塞之所致也若穿壘賦漕分立隄碣所在疎通令無停
蹙隨其高下必得地形土木參功務從便省使地有金隄之
堅水有非常之備鈞連相注多置水口從河入海遠邇逕通
瀉其境鹵泄此陂澤九月農罷量役計功十月昏正立匠表
度縣道能工摩畫形勢郡發明使籌察可否審地推岸辨其
脈流樹版分岸練厥從往別使案檢分部是非踴踴川原明
審通塞當境修治不勞役遠終春自罷未須久功即以高下
營田因於水陸水種秔稻陸藝桑麻必使室有久儲門餘豐
積其實上葉禦災之方亦爲中古井田之利其於近事有可
比倫江淮之兩地勢洿下雲雨淫霖驟驟旬月遂途遠運惟
用舟楫南畝倉儲徵事未報而東庶未爲儲色黔首罕有饑
顛豈天德不均致此偏野故是地勢異圖有茲豐饒臣既竊
居水際目覩荒殘夙宵不寐實希効力事得施行

宋

歐陽修論修六塔河第一狀臣竊見朝廷近因臣僚建議欲
塞商胡開橫壘回大河於故道已下三司候今秋興役見今
京東計度物料臣伏以興大役動大舉必先順天時量人力
謀於其始而審於其終然後必行計其所利者多乃能無悔
伏見比年以來興役動輒勞民費財不精謀慮於厥初輕信
利害之偏說舉事之始既已倉皇羣議一搖尋復悔罷臣不
敢隨引他事只如往年河決商胡是時執政之臣不慎計慮
遽謀修塞科配一千八百萬稍及騷動六路一百有餘州官
吏催驅急若星火民庶愁苦盈於道塗或物已輸官或人方

在路未及與役遠已罷修虛費民財爲國欲舉事輕銳爲害若斯雖既往之失難追而可鑒之蹤未遠今者又聞復有修河之役聚三十萬人之不聞一千餘里之長河計其所用物力數倍往年當此天災歲旱之時民因困貧之際不量人力不顧天時臣知其有大不可者五蓋自去秋以及今春天下苦旱而京東尤甚河北次之國家當務安靜賑卹之猶恐饑民起而爲盜况於此兩路聚大軍與大役乎此其必不可者一也河北自恩州用兵之後繼以凶年人戶流亡十失八九數年以來人稍歸復然死亡之餘所存無幾瘡痍未斂物力未完今又遭此旱歲京東自去冬無雨雪麥不生苗已及莫春粟未布種農心焦勞所向無望若別路差夫則遠處難爲赴役就河便近則此兩路力所不在此其必不可者二也往年河決滑州曾議修塞當時公私有力未知今日貧虛然猶收聚物料誘率民財數年之闕方能與役况今國用方乏民力方疲且合商胡塞大決之洪境此一大役也壅橫地間八廢之故道此又一大役也自橫壘至海一千餘里壩岸八廢壞頓須修繕此又一大役也往年公私有力之時與一大役尙須數年今猝與三大役於災旱貧虛之際此其必不可者三也敕令商胡可塞故道可回猶宜重察天時人力之難爲何况商胡未必可塞故道未必可回者哉臣聞縣障洪水九年無功禹得洪範五行之書知水趨下之性乃因水之流疏決就下而水患乃息然則以大禹之神功不能障塞其流但能因事而疏決爾今欲逆水之性障而塞之奪洪河之正流幹以人力而回注此大禹之所不能此其必不可者四也

橫壘堰塞已二十年商胡決口亦數歲故道已平而難鑿安流已久而難回昨聞朝廷曾遣故樞密直學士張奎計度功料極大近者再行檢計減得功料全少功料少則所開濬狹淺狹則水勢難回此其必不可者五也方今京東赤地千里饑饉之民正苦天災又聞河役將動往往伐桑毀屋無復生計流亡盜賊之患不可不虞欲望聖慈特降德音速罷其事當此凶歲務安人心徐詔有司審詳利害權令河道可復乞候豐年餘力漸次興修臣實庸愚本無遠見得於外論不可不言謹具狀

歐陽修論修六塔河第二狀臣伏見學士院集兩省臺諫官議修河事未有一定之論蓋由賈自朝欲復故道李仲目請同六塔互執一說莫知孰是以臣愚見皆謂不然言故道者未詳利害之源述六塔者近于欺罔之謬何以言之今謂故道可復者但見河北水患而欲還之京東然不思天禧以來河水屢決之因所以未知故道有不可復之勢此臣故謂未詳利害之源也若言六塔之利者則不攻而自破矣且開六塔既云減得大河水勢然今思其之患何緣尙告危急此則減水之利虛妄可知開六塔者又云可以全回大河使復橫壘故道見今六塔只是分減之水下流無歸已爲潰棟德博之患若全回大河以入六塔則其害如何此臣故謂近乎欺罔之謬也臣聞河本泥沙無不淤之理淤漫之勢常先下流下流於高水行漸壅乃決上流之低處此其勢之常也然避高就下水之本性故河流已棄之道自古難復臣不敢違引書史廣述河源且以今所欲復之故道言天禧以來屢決之

因初天禧中河出京東水行於今所謂故道者水既淤澀乃決天臺壩尋修而復塞水復故道未幾又決於滑州南鐵狗廟其後數年又議修塞水令復故道已而又決王楚壩所決差小與故道分流然而故道之水終以塞淤故又於橫壩大決則決河非不能力塞故道非不能力復所復不久終必快於上流者由故道於高水不能行故也及橫壩既決水流就下所以十餘年間汙汙為患至慶曆二四年橫壩之水又自海口先於是時臣為河北轉運使海口已淤一百四十餘里其後避金赤三河相次又淤下流既梗乃決於上流商胡口然則京東橫壩兩河故道皆是下流淤塞河水已乘之高地京東故道屢復屢決理不可復其驗甚明則六塔所開故道之不可復不待言而易知臣聞議者計度京東故道功料止云銅城已上地高不知大抵東去皆高而銅城以上乃特高耳其東比銅城以上則似低比商胡以上則實高也若云銅城以東地勢陡下則當日水流宜決銅城以上何緣而頓淤橫壩之口亦何緣而大決也然則兩河故道既皆不可為則河北水患何為而可去臣聞智者之於事有不能必則較其利害之輕重擇其害少者而為之猶勝害多而利少何况有害無利此三者可較而擇也臣見往年商胡初決之時議欲修塞計用一千八百萬稍及科配六路一百有餘州軍今欲塞者乃往年之商胡必須用往年之物數至於開鑿故道張奎元計功料極大後來李參等減得全少猶用三十萬人然欲以五十步之狹容大河之水此可笑也又欲增一夫所開三尺之方倍為六尺且闊厚三尺而長六尺已是一倍功在

於人力已為勞苦若云六尺之方以開方法算之乃八倍之功此豈人力之所勝是則前功既大而難與後功雖小而實大抵塞商胡開故道凡二大役皆困國而勞人所舉如此而欲開難復屢決已壞之故道使其虛費而商胡不可塞故道不可復此所謂有害而無利者也孰使幸而暫塞暫復以紓目前之患而終於上流必決如龍門橫壩之比重以困國勞人此所謂利少而害多也若六塔者於大河有減水之名而無減水之實今下流所散為患已多若全開大河以注之則濱隸德博河北所仰之州不勝其患而又故道淤澀上流必有他決之虞此直有害而無利耳是智者之不為也今若因水所在增治隄防疏其下流浚以入海則可無決溢散漫之虞今河所歷數州之地誠為患矣隄防歲用之夫誠為勞矣與其虛費天下之財虛舉大眾之役而不能成功終不免為數州之患勞歲用之夫則此所謂害少者乃智者之所宜擇也大約今河之勢負三決之虞復故道上流必決開六塔上流亦決今河下流若不浚使入海則上流亦決臣請選知水利之臣就其下流求其入海之路而浚之不然而下流梗澀則終虞上決為患無涯臣非知水利者但以今事可驗者而較之耳言狂計愚不足以備聖君博訪之求此大事也伏乞下臣之議廣謀於眾而裁擇之謹具狀

歐陽修論修六塔河第三狀臣伏見朝廷定議開修六塔河口回水入橫壩故道此大事也中外之臣皆知不便而未肯為國家極言其利害者何哉蓋其說有三一曰長大臣二曰畏小人三曰無奇策今執政之臣用心於河事亦勞矣初欲

試十萬人之役以開故道既又拾故道而修六塔未及與役
遽又罷之已而終爲言利者所勝今又復修然則其勢難於
復止也夫以執政大臣銳意主其事而又有不可復止之勢
固非一人一舌可回此所以難知不便而卒肯言也卒仲昌
小人利口僞言不所共惡今執政之臣既用其議必主其人
且自古未有無慮之河今河浸思冀目下之患雖小然其患
已形回入六塔將來之害必大而其害未至夫以利口小人
爲大臣所主欲與之爭未形之害勢必難奪就使能奪其議
則言者猶須獨任思冀爲慮之責使仲昌得以爲辭大臣得
以歸罪此所以難知不便而卒敢言也今執政之臣用心太
過不思自古無不慮之河直欲使河不爲慮若得河不爲慮
雖竭人力亦當爲之况兩仲昌利口說辨謂費功少而用功
不多不得不信爲奇策於是決意用之今言者謂故道既不
可復六塔又不可修詰其如何則又無奇策以取勝此所以
雖知不便而卒肯言也不人所不敢言而臣今獨敢言者臣
謂大臣非有私仲昌之心也直欲與利除害爾若不知其爲
慮愈大則豈有不同者哉至於顧小人之後患則非臣之所
慮也且事欲知利害權輕重有不得已則擇其害少而慮輕
者爲之此非明智之士不能也况治水本無奇策相地勢謀
隄防順水性之所趨爾雖大禹不過此也夫所謂奇策者不
大利則大害若尋常之計雖無大利亦不至大害此明智之
士善擇利者之所爲也今言修六塔者奇策也然終不可成
而爲害愈大言順水治隄者常談也然無大利亦無大害不
知爲國計者欲何所擇哉若謂利害不可必但聚大眾與大

役勞民困國以試奇策而僥倖於有成者臣謂雖執政之臣
亦未必肯爲也臣前已具言河利害甚詳而未蒙採聽今復
略陳其大要惟陛下詔計議之臣擇之臣謂河水未始不爲
患也今願已決之流治隄防於思冀者其患一而運塞商胡
復故道者其患二而速開六塔以回今河者其患三而爲害
無涯自河決橫壘以來大名金堤埽處處增治及商胡再決
而金堤益大加功獨思冀之間自商胡決後議者貪運塞河
之策未肯留意於隄防是以今河水勢浸溢今若專意併力
於思冀之間治隄防則河患可禦不至於大害所謂其患
一者十數年間今河下流淤塞則上流必有決處此一患而
運者也今若塞商胡口使水歸故道治隄修埽功料浩大勞
人費物固敵公私此一患也幸而商胡可塞故道復歸高淤
難行不過一二年間上流必決此二患而速者也今六塔河
口雖云已有上下約然全塞大河正流爲功不小又聞六塔
河道治二千餘里隄防移一縣而鎮計其功費又大於塞商
胡數倍其爲固敵公私不可勝計此一患也幸而可塞水入
六塔而東橫流散溢橫陳博與齊州之界成積其害此五
州者矣誠富饒河北一路財用所仰今引水注之不惟五州
之民破壞田產河北一路坐見貧虛此二患也三五年間五
州河散河流注溢久又淤高流行梗塞則上流必快此三患
也所謂爲患而無涯者也今爲國計者本欲爲除一患而
反就三患此臣所未喻也至如六塔不能容大河橫壘故道
本以高淤難行而商胡決今復壘而注之必橫流而散溢自
漣至海二千餘里堤埽不可卒修修之雖成又不能擇水知

此等事甚多士無愚智皆所共知不待臣言而後悉也臣前未奉使契丹時已常具言故道六塔皆不可爲惟治隄順水爲得計及奉使往來河北詢於知水者其說皆然雖思冀之人今被水患者亦知六塔不便皆願且治思冀隄防爲是下情如此誰爲上通臣既知其詳豈敢自默伏乞聖慈特諭宰臣使更審利害速罷六塔之役差替李仲昌等不用選一二精幹之臣與河北轉運副使及思冀州官吏相度隄防併力修治則今河之水必不至爲大患且河水天災非人力可回惟當順導防捍而已不必求奇策立難必之功以爲小人僥冀恩賞之資也况功必不成後悔無及者乎惟陛下裁擇

于慎行瀛海水患策甚說水之爲利害也其利之不能勝害也則無以其利而留害其害之不能勝利也則無以其害而掩利善策者裁擇於便宜而注措其方略庶克有濟于雖然亦難矣扼腕而談其事者易奮臂而當其事者難奮臂而當其事者易燭照而揆其事者難燭照而揆其事者易專聽而責其成者難是故計臣謀士莫能建必然之畫而成安流之助者難之也執事按瀛海之地與懷滹流之多故思在哲之成計悉時弊之隱情令諸生籌便宜愚生故不佞援之據算同知縱橫然而願竭其智無遺其愚夫瀛州者蓋三輔之下形九河之會道也支那爲虐則魚龍拂鬱於平原河伯不仁則桑田蕭條於巨野皓皓肝肝滔滔湯湯蓋自古患之自昔難之矣然而滹沱猶未合也滹沱未合則滹沱奔騰之勢未甚而疏浚導之功易舉當事者猶能措手足而不至於大

壞穿裂不可收拾日者陸慶中滹沱爲梗其吞天沃日之滹排山倒海之狀若震靈疾風而真可禦泄於猶兒婦於桑乾決則金隄爲之潰溢則干畝爲之平無慮弗壑無慮弗害蓋國家所賴於三輔者今且爲魚鱉之窟而主計者遂無可奈何矣胡不引孫榮賈讓之事觀之也榮之言曰開通大河決利水道水去得美田可二十餘萬頃又省吏卒治隄救水者三萬人此轉害以爲利者也是一計也榮之所以著績也讓之策曰徙冀州之民當水衝者決黎陽要害亭放河使北入海勢不能溢濫期月自定此因害以去害者也是一計也讓之所以茂勳也夫此二策者執事能善之愚生能言之二三主計之臣能行之而卒莫有究利害之大厚追孫賈之芳踪舒廟堂之隱憂者何也則以今之時視孫賈之時其難之難且什百此也書曰惟克果斷記日上人疑則百姓惑故疑者功之廢也斷者謀之成也今之議滹沱河者曰故道可復也復之而旁有議之者曰得無傷於清河乎曰下流可濟也濟之而後有議之者曰其如海口沙高何秦越分視公私異慮今日一議明日又一議而卒未有定算焉夫道旁作舍三年不成路歧回車千里坐失此主計不力委任不專之患也蓋昔者禹之抑洪水也陸行載車水行乘舟泥行乘龜山行則梯當其事者勇矣不獨談其事也北最高地至於大陸播爲九河入於渤海揆其事者精矣不獨當其事也十三載過家不入君無弗命相無違言責其成者專矣不獨精其事也魯後九川疏九澤灑九道通九山度諸夏以安功施三代美哉禹之明德乎今滹沱之流水雖急力非橫於懷襄之勢也歲

不常溢非入於九年之運也廟堂憂懼之主非下於姚姁之明也左右協寅之僚非讓於岳牧之良也然彼則以四海而底平此則以一方而為壑則主計不力委任不專其故可觀矣是故仁人君子而語難智者借箸而畫策孫禁之略可行也則二十萬頃之田未必非利貢讓之疏可行也則明日入海之流未必非便得其人不足以羣誹播其計專其任不以閉功壞其成庶幾哉與大禹爭烈矣

國朝

李尤地覆奏漳河分流疏_臣等遵奉

諭旨查看得現在漳河分爲四支一支自直隸大名府之魏縣元城縣流至山東館陶縣地方歸衝入運一支由直隸廣平府至山東邱縣地方復分爲二其一俗呼老漳河自邱縣東北分流經直隸之威縣南宮襄強景州武邑阜城交河等地方至青縣杜林木村與完固口之支流合至鮑家嘴歸運又其一俗呼小漳河亦自邱縣西北分流經直隸之鉅鹿廣宗平鄉至甯晉與滄河會又經東鹿冀州與滹沱河會由衡水至獻縣完固口復分爲兩支一支自完固口流至青縣會老漳河至鮑家嘴歸運一支經河間大城爲子牙河出王家口歸運查漳河現在未流所分四支三支歸運一支歸淀然歸運三支水勢頗弱其歸淀一支水勢獨強約其水勢三支之水僅可以敵一支是則此時漳水一半歸運一半歸淀運道既無難受之虞子牙河亦得分殺之勢誠有如

聖諭所云者_臣等竊觀此時水勢惟經甯晉冀州會滄河沱河一支最爲深通其歸館陶及青縣入運之兩支水勢頗淺或恐將

來淤塞_臣等議得應令所經由各地方官每年於水未發時分段挑濬_臣等按季察視務令此兩支俱疏通無滯以殺小漳河之勢如遇水大時仍用挑水壩等法逼水分流庶幾北不至挾滹沱以侵田南不至合衛河以害運

陳儀治河蠶測從來治河者必通計全局之利害而後可定一河之會歸必先定下流之會歸而後可議上游之開築此理勢之當然古今之通論也明胡體乾論江南水利以爲高山大原眾水雜流必有低凹處爲之壑如人之有腹膈焉影蠶實澤是也旁溪別渚萬派朝宗必有合流入海之川爲之洩如人之有腸胃焉江淮河漢是也南既如此北亦宜然以畿輔水利言之正定廣平順德三郡之水二十餘河畢匯於南北二泊翁受而停蓄之然後合爲一川出北泊運衝水之焦岡却會滹沱之流奔注致百里至大城之王家口入東淀曰子牙河則是二泊者正順廣三郡諸河之腹膈而子牙一河爲之腸胃也順天保定河間三郡之水三十餘河畢匯於西淀翁受而停蓄之然後合爲一川出牙兒灣運保定曰玉帶河運甯州之苑家口曰會同河至文安蘇橋之三河口入東淀則是西淀者順保河三郡諸河之腹膈而會同一河爲之腸胃也至東淀一區南納子牙之流而正順廣二十餘河之匯爲二泊者壘歸之西受會同之注而順保河三郡三十餘河之匯爲西淀者又歸之舉

畿輔全局之水無一不畢滯於茲以運津而赴海則其通塞淤暢所關於通省河渠之利害者豈不尤重哉康熙三十七年以前淤塞巨浸月二三百里清泓澄澈中港以橫橫通流以

注自撰 于成龍奉

命開築永定河不為全局計而為一河計遂改南流之故道折而東行自柳岔口注之東定於是旋河病而全局皆病即永定一河亦自不勝其病淤高橋旋而信安堂二舖遂成平陸淤勝芳旋而辛張策城變桑田向之渺然巨浸者皆安歸乎既失地於西北則傾注於東南而獨流一帶定水與運河僅限一隄至楊柳青以下則運相連南隄蓋岌岌矣故曰定病也且旋池以翁受為功容納之量隘於下則灌輸之勢停於上一遇伏秋汛漲決漕西來騰湧無歸則旁溢橫奔衝隄潰岸故今冀高陽河決而東斷鄭州官道子牙河決而北文安大城皆宛在水中而南岸

欽隄增高二尺水猶與之平人第訝水之大河不能容而不知旋之小水失所受故曰全局皆病也永定本向南流運因霸之境而會入玉帶河蓋率其自然之性河未嘗淤旋亦未嘗淤也雖東坊西漲時有遷徙亦不無衝督之虞而填淤肥美秋禾所失夏麥倍償原不足深為病治之之法但當順其南下之性而利導之多其分釐之渠以減殺之寬築防陀之泊岸以緩受其怒流分建護村之月壩以預防其衝擊如此則害可減而利亦可興自改河以來河底歲墊而高河高而增隄隄高而河亦與之俱長今視平地已有八九尺至一丈者潰決則建瓴直下為田廬害豈足異哉總由濁流入止水溜散泥沉下流自塞歸壑之路上游猶築居水之垣不過厚著其毒以待潰耳故曰永定河亦自不勝其病也夫利在耳目之前而患伏數十年之後當時固以為無足憂而卒至一發而不

可救凡事類然不可不深思而熟計之也我

世宗憲皇帝智與神謀深悉運河之為旋病且深悉運河病旋之為全局河道病於興修水利之始即

特降諭旨令引渾河別由一道入海毋使入旋可謂探本窮源一言而舉其要矣蓋旋為定水無冲刷之力故沙入而沈河無停流有滯滯之功故泥衝而散永定南入清河自三十七年以前溯之南明百有餘年矣舊所經由之處沙痕的皪岸遂分明袁家橋以北崖高底深牛河借以行水者即其故道也河性善淤能壑深為高而此道廢末已四十年何以經久不涇歷歷如是蓋下口暢則上流疾此即利於入河之明驗矣雍正四年雖經水利衙門奏於郭家務以下改挖新河而下口仍舊歸旋故經王慶坨則王慶坨入三角旋則三角旋淤近且駁駁于淤及楊家河矣夫楊家河乃全局清水之尾閘也此河一淤則通省六十餘河之水無路歸津勢必於楊柳青上下穿運道而灌天津其害有不可勝言者故籌今日之利害則下口會歸之路可不為之籌籌而善處也或愚以為會歸之路莫如順其南下之性而入玉帶河或謂獨能淤旋亦能於河玉帶河一淤則西旋之水無所歸必逆折橫流為文霸四邑害是大不然玉帶河西受數十河之水渠深流急滯滯冲刷泥渣沙散已自失其渾濁之性矣即如泇泇水其濁泥豈下於永定而溢陽衛河其寬深亦不逾玉帶河入溢而溢未嘗淤漳入衛而衛未嘗淤則永定之入玉帶河足慮子或謂南北長隄丈大二邑民命之所繫也渾河橫衝而入必有潰決之憂是又不然大隄之決前已屢告矣昔清

河爲患未見有濁流也如果濁流決隄而入則文安仰金之地早已填平何以低窪如故也况經相國郭公奏請加築高厚視前數倍矣再於隄外加以埽籬草場數百丈以備不虞尙何意外之患乎或謂河流湍悍土性疏鬆不隄則記益妄行蒭村莊蟹域郭仍爲固霸諸邑害淺之則猶是築橫而束水也是又不然昔渾河南行之時河身不過十餘丈溢岸漫流深不過一二尺旋長旋消爲期不過二三日日本非巨律如黃河之浩瀚而莫可控禦特以東折既違其性入淀又望其歸強束以長隄適足以激其怒耳今若順其南下之性而利導之曲直隨勢多其分釀之渠以減殺之高下合宜寬築隄陀之泊岸緩受其怒流甯厚勿高分建護村之月壩預防其衝擊甯缺勿合如此措置將斥鹵變爲膏腴史起之功可再也縱遇異糧之年溢岸漫流仍不失一水一麥之利亦何負於民哉天下事極則變變則通通則久永定之爲淀病今日已極非一旦翻然改圖復其南下之故道使病淀者去則淀終不可得而治也淀起於蘇橋之三汊河訖於天津之河頭一汊自台山北流逕高橋淀入信安鎮爲信安河一汊自趙家房東北流入勝芳淀爲勝芳河逕新張策城至褚河港分二支一東流爲長子河一東北曲折可八里爲東沽河又東十餘里爲王慶坨河與長子河合而信安河亦自西來會焉一汊自下馬頭東南流逕崔家房東入張家背河北流逕任家莊東流入左家莊泊又東北逕石溝分二支一北流與勝芳河會一東北流至臺頭于牙河自東南來會焉合流至楊芬港又分二支一北流逕柳樹與長子河合一東北流過

高浪泊出楊家河抵河頭而臺山趙家房二汊皆出三角淀而東來會焉此三汊之大概也其沿隄東去逕西馬頭堂頭入左家莊泊逕傳家營入石溝河則鹽河之故道非三汊之正派矣自永定入淀以來高橋淀淤而信安河絕臺山一汊併入勝芳勝芳淀淤而辛張河絕臺山趙家房二汊併入張頭張家背河淤而下馬頭一汊併入沿隄小河是淀之上諸河盡失故道既苦於翁受之難三角淀淤而長子河絕王慶坨淤而東沽港河絕是淀之下口諸河皆成斷港又病於宜洩之隘所恃以通流者惟臺頭一河耳以全淀所受六十餘河之水納之一繞之中而于牙濁河自南來者又從而潤之不亦危哉愚向有未議設壑船募奴夫委專官計丈里務泥挖淺除窄開於家宰顧公已採之入告矣其事一行則臺頭一路上接左家莊下達楊家河自可逐漸寬深不要壩而愚翁以爲一河納全淀終非其量之所能勝則三汊故道不可不擇其要者而開挖之以分其來而暢其去也一張家背河雍正四年開挖未竟水至停工宜接開至左家莊泊以分沿隄水勢一沿隄小河自堂頭至楊家房頭淺阻礙流宜挖深通使水無停駐以保罷工一趙家房河村中土橋壩隘不通舟楫宜改造加高中留活板使帆檣來往以暢河流以上三河其下流俱經由淀泊之中若草萊蔕蔕泥壅溜多致淤淺斷絕宜每歲撈挖以爲常此則壑船之所有事矣而尤關緊要者在開挑勝芳舊河此河上承臺山趙家房二河之委逕辛張策城褚沽東沽三港過王慶坨北逕三角淀南至河頭與楊家河會其形勢自西南而東北最爲逕直故土人謂

之照直河雖湮塞已久遺跡猶存若尋逐開疏事殊初始寬不過十五丈深不過八九尺而且陸地施工易爲舂鋤焉高作岸無事提防導三汶於西北分流減壘頭之東南側注屬胃寬而尾闊豈緊旋池廓清節全局之河道墾工均有裨益矣

陳儀文安河隄事宜疏文安受六十六河之灌注匯會邇瓦濟易水者逕縣之西之北匯滹沱者逕縣之東之南俱達於武平雍奴下直沽入海武平卽勝滹沱雍奴卽三角淀也西北之水上游則霸州保定縣雄縣安州高陽等處東南之水上游則大城任邱河間等處俱以文安之勝滹諸泊淀爲下流停蓄聚水而委輸於海下流之受水者寬則上流之洩水自疾是文安一邑河淀實三郡數十州縣之咽喉也自滹沱之水從石溝村入淀永定河之水從楊岔口入淀泥沙敗草填淤一平往日舟楫通行之處今已成陸現今河道所經惟左家莊石溝村官營一綫之流耳以一綫河身洩六十餘河之水壅塞倒溢勢所必然是以西北之高陽安州雄縣保定霸州等處東南之大城任邱河間等處河隄一時俱決不惟文邑罹昏墊之災已也治之之法一在分河之上流以殺其勢一在導河之下流而使之通上流則霸州之苑家口是也查苑家口西北原有永定河故道但河身淺隘岸殘缺今可自霸州之老隄頭大爲展濬引會通河水由栲栳圍寨山村東至王家莊入淀則上流之勢分矣下流則蘇家橋之三岔口是也會通河之水至此分爲三支南支逕空頭村左家莊石溝村入黑母柴伙等淀蓄水東注中支由蘇家橋至

趙家房之東逕崔家莊之南勝滹鎮之北入落後慈母三角等淀蓄水東注北支由蘇家橋之北逕王家莊中口村無梁開藥王廟入趙家泊並策城辛張諸泊蓄水東注近年二支俱已淤塞惟南支僅存今宜疏濬深廣其二支淤塞之處故道可循疏鑿頗易惟黑母柴伙勝滹落後慈母三角等淀趙家策城辛張等泊或僅存淺湖或竟變桑田此等皆支河所由蓄洩尤爲速沽入海之要路爲今之計相其淀形尙存者用蘇子瞻開浚西湖之法去其敗草撈其淤沙至全無淀形者宜順三支河下流之勢多挑引河直達東沽港滹河港以入河泊如此則下流之勢亦可以稍通矣上流既分則隄工永保下流既通則派安流不第文邑免潰決之害而上游三郡數十州縣亦享平歲之利此一勞永逸有利無害者也至文安大隄之內形如釜底河流雖殺積潦難消及水涸地出雨澤偶衍卽種不入土前人有言旱則澗及三泉澗則水深五丈非虛言也康熙三十三年河間郡丞徐元禹來署兼正值河決乘舟周視四境慨然曰文民止受水害不享水利亦人事之不修耳豈盡關天行哉議於保定縣界立閘引水可以防旱於龍塘灣立閘洩水可以防澇於中疏鑿溝洫聯絡相通高仰之田仍聽民種禾引水資澆低窪之田則教民種稻蓄水爲池旱澇兩無所虞瘠土堪爲沃壤矣已具詳各憲因受代而罷邑人至今以爲恨今誠欲其議而見之施行是亦百世之利也

陳儀疏各處古河故瀆記直隸地方地勢平行雖有滹水之淀泊並無行水之溝洫雨水偶多卽漫灌田野淹沒禾稼是

以怡賢親王於通州武清地方開挖鳳河於香河寶坻地方開挖窩頭鮑邱二河於良鄉固安等州縣開挖牯牛河收攝野潦俾有所歸故以上各州縣數年以來不受淹浸之害自此而外古河舊道所在多有與鳳河近者有古龍河上源本出盧溝入已淹塞而下流河槽具在惟近六道口人定之十餘里墊淤平漫雨多水溢則爲東安害與雨運河近者有古漳河來自大名歷廣平順德冀州河間之境皆有河槽至交河縣地方又有古清河一道自阜城來會土人謂之清漳河杜林鎮之大渡口前河臣王新命開橫河一道通入鮑家嘴河收攝野水而歸於運河但以上所經二十餘州縣之境不無墊淤平漫及民間佔耕之處雨水匯聚往往溢出爲害與滄陽河近者則有滹沱故道深冀等州衡水武邑等縣皆有之又有武強縣之龍治河歸古漳河名岔河衡水縣之古鹽河棗強縣之黃楸古河長者百餘里餘亦不下數十里上受兩潑下無所洩亦溢出爲害又有馬頰朱龍二河上自河南下歸山東中經大名之清豐南樂二縣雨多水溢亦漫流爲害此等古河雖係無源皆堪行水而地方官不知經理沿河小民但知利已成就其平處種植爲業或地處下流曲防掘截故脈絡不通水至則共受其浸甚至有源有委載在圖誌之水如柏鄉之槐午等河任縣之蔡馬等河祇以泉源微細時常乾涸而民間常於河身種麥地方官不知查察一有水發則瀾漫遍野所謂貪尺寸之利而受害無窮也陸隴其爲靈壽令浚治福水其始人以爲開無水之河迂而無當河成而雨集水至賴此河宜洩禾稼無損迄今民猶懷之此賢臣

之遠見也其言每以爲溝洫之利不可不亟亟講求今各地方所有古河其寬深通溝洫矣但使流而不壅脈絡相承近泊者導之歸泊近河者導之入河近淀者導之入淀從者控之平者濬之斷者聯之隔者通之勞費諒亦無多而潦水各有攸歸無氾濫之害有屢豐之慶其爲利不亦溥哉

陳儀與天津清河兩道咨查霸保文大一帶長隄介東西兩淀之間當七十二河之匯故上自何家道口下至龍塘灣七十餘里隄工在在皆屬險要所持以分其流而殺其勢者惟支河數道而已在保定曰中亭河在蘇橋曰三汛河在崔家房曰張家嘴河自中亭河淤而保定鹿噓下武各莊隄全受玉帶河之衝年年潰決自勝芳河淤而蘇橋三汛河遂無下口會同河二十餘丈之流併束於崔家房治隄二三丈小河之內而張家嘴河又復淤塞以故上馬頭西馬頭堂頭冠窩老母廟等隄一時潰決往事已歷歷可鑑雍正四年冬間和碩怡親王奉

命查修水利親臨相度洞悉利害奏請開挖中亭三汛張家嘴等河中亭河自口頭分流而玉帶之水十減三四三汛河自勝芳開通而會同之流十減二三張家嘴河雖未完工而上口既開下流河迹猶存治隄小河之水亦十減一二分水之路多則侵隄之力少以故五年秋大水幾與隄平而本坊帶領委員親督夫役得以搶護無虞者以但有風濤之排蕩而無衝溜之攻擊也今歲二汛三汛隄防鞏固黍稷秬稻高下皆收吏恬民熙若以爲天之佑此一方民故無橫流暴漲之至殊不知此處河水皆自西淀來西水暴發非一次矣高陽河隄

長一丈四五尺亞古城隄決府河隄長與南門橋頂平大小石閘蓋被冲壞高陽河增漲三四丈為七月初八日猶陡長八尺此水皆安歸于非沿隄河道受之而誰受之然自六月至今此處水長不過一尺八寸漲於上而不漲於下此無他故皆由中亭三汶張家溝諸河分流而非滯於淀窪之內也向使無此數河而全流併東於此一棧之渠則隄工之危險不知何如官吏之倉皇民夫之荼苦又不知何如矣本坊生長此邦頗諳水勢自七月初九日奉諭至隄督率印河官加謹防護外部加意支河恐有菴蘆荻草當港叢生阻滯填河致成既通復塞之患於是委員細查泛舟親歷經分緯合脈絡瞭然紆直通塞可指數矣查中亭河下流會於台山河即三汶河之第一支也經花蓮塞十間房王家莊王家箔崔家莊歸勝汾河入火浪柴草等泊是台山河受中亭河之流而中亭河又受忙牛河之流屬汾河則并受忙牛中亭台山河之流一有淤塞即三河之水側激而併集於沿隄河內能受乎不能受乎乃花蓮塞河內有攔河箔一道壅水停流王家箔東紀家淀北河一段荻草塞滿者一里又東一段蘆葦葦箔侵占河面僅可容舟者二里又東一段至崔家莊西河口密荻共四里又東一段崔家莊東至勝勝新河口北邊新荻寬一丈者四里若不亟行芟除則目下之開流不一二年間復成斷港將動帑挑濬之

欽工坐視廢棄矣即飭行霸州將花蓮塞攔河箔立押折毀已據申覆檄行文安縣督令鄉地人船將王家箔一帶荻葦逐加芟除迄今未據報竣再查趙家房河即三汶河之第二支也由

蘇橋對岸官家溝東北流經趙家房崔家莊新家鋪頭入河連泊北由郭家窪會台山河而歸勝勝汾河由南北羅家窪流入石溝之南北河而歸勝勝今郭家窪密荻壅塞北流已斷南北之閘荻不不見水面東港不通水無所歸折而注於左家莊西仍歸淀下雖行令文安縣芟除不遺崔家窪連泊口稍為拓清而南北樓間長岡數里工力頗繁究未芟通導積流而東去也再查張家溝河即三汶河之第三支也由崔家房東經任家莊南王家疋迤北入左家莊泊而歸石溝河內係巨流其沿隄東下者乃一小支耳此河淤塞遂以沿隄之小支為正河寬不過一二丈深不過四五六尺往往上流漲溢即至平隄故開挖張家溝以暢流而工未及竣然現今測探除河口壩基未除止深三尺外其餘概深四尺五寸及五尺不等與沿隄之河未甚相懸殊也沿通暢無阻亦大可資其分減之力乃今任家莊上下數里積蘆生密荻如鐵全不見有河形本坊舟至此地膠滯不行篙師并力方移一步如此而欲水之不壅其可得乎蓋已檄行文安縣實押該鄉民刻日芟除亦迄今未覆夫分流減水不使逆集隄下此曲突徙薪之計也加高培厚修殘補缺使水來可憑以為固此網羅戶之謀也大汎臨隄倉皇搶救幸而獲全此焦頭爛額之功也該地方官秉承貴道章程所屬隄工俱為完整亦可謂未雨綢繆足資防禦者矣而於親王發帑開河分流減水為曲突徙薪之計者則概乎未之聞也是以本坊巡視支流開暢下口雖從令應酬而未肯實力任辦其意將以為不急之務而已豈果州縣之令不能行於

一鄉地哉愚意以爲此事乃隄工第一要着目下芟除不過暫爲小試耳仍當於明春水涸時遵照制臺疏濬淤淺之概或請貴道親臨或遴委屬員將以上諸河淺阻之處逐一查明督令地方官鳩集里下人夫量加挖濬便可計其工力抵免二汛防修古人云挖河一尺可抵築隄一丈如此挪兌河隄兩有神益至無煩挖濬之處只須於伏汛時將蘆蘆荻草壘疑河流者盡加芟除一經伏水灌入根即腐爛不復再生所役人船亦可以防汛夫額中抽抵年年如此支河愈暢分水愈多沿隄無逆注之險而防修工程可收全效矣本坊奉委在此事非專司貴道持節行河權歸統轄合行咨會爲此咨商貴道煩爲查照如屬可行即轉飭印河各官實力奉行仍祈示覆以憑具啟須至咨者

顧琮畿輔河道情形疏略查直隸諸河俱匯津海津衛二水來自西南合爲南運河潮白二水來自東北合爲北運河桑乾洋河二水自西北合爲山之水入關爲永定河滄陽經南北二泊會滹沱爲子牙河唐沙滹諸水俱入西淀拒馬琉璃諸河會於龍門口爲白滹河亦入西淀西淀之水由玉帶河入東淀而牯牛入於中亭中亭乃玉帶之支流分而復合永定子牙亦入東淀俱由淀建津至西沽與北運河會抵三汛口會南運河合流東南入海天津乃九河之下游淀泊乃眾水之交匯所關最要永定渾河原無隄岸祇有河身達於玉帶清流汎漲出槽淀外數百里之地任其游漾水歸於淀中泥沈於淀外民田雖有淹沒所謂一水一麥亦不爲苦自築隄束水以來下口迫近潮汐其淤愈速隄日增而河日淤

河底已高於平地近年河患所以尤甚大凡治水之法莫善於行所無事故築隄防水則可若以隄束水是與水爭地而貽後患也

顧琮永定河要工疏濬查治濁流之法以不治而治爲上策如漳河滹沱等河之無隄束水是也此外惟勻沙之法次之如黃河之遙隄一水一麥是也查永定河既然有隄難言不治而治惟用此勻沙之法以圖徐成請議於北岸之張客南岸之寺臺金門郭家務各建滾水壩引河以資分洩今郭家務草壩業已完竣金門石壩石工已完現築小秀灰土伏思原議金門建壩以渾河故道接牯牛者爲引河開寬濬深至牛比南接挑黃家河連於勝芳河開至河頭之北與新河下游合流其引河所挖之土俱於兩岸照淤湖坵式作拉沙壩等語現今估挑引河即將土方堆築拉沙壩使之出渾入清但恐水大之時泛溢過多仍不免於淤淀之患臣再四思維惟有引河之南岸拉沙以外遊築遙隄頂寬二丈底寬十四丈高一丈五尺使泛溢極大之水亦有捍禦可保蓋南注淤淀之患又原議北岸之張客建壩一處即以所衝水道爲引河東會於鳳河借其深刷等語但思建壩石壩工帑浩繁更非旦夕可能完竣臣愚請照郭家務改建草壩於引河之北拉沙壩外大管攔村東安之南建築遙隄頂寬二丈底寬十丈高一丈使保護

京畿而無北溢之虞設遇大水出槽散漫拉沙壩外沙沈於田清水仍歸引河被淹之地一水一麥尙不爲苦其引河原係分洩漫發之水卽長易消不致衝淹廬舍至於引河大近之

處酌量環築設村月隄再固安永清二縣有圖邑治倉庫亦應建設護城月隄此即永定用勻沙之法以圖徐治之大端也

白鍾山籌復漳河故道疏漳河源出山西其自長子縣出者為濁漳自樂平縣出者為清漳穿太行山至河南涉縣之合漳村合流與萬山眾壑之水會而為一洶湧異常從前係由直隸入海其引至山東館陶縣入衛河自康熙四十五年始其時山東濟甯道張伯行以衛河水竭議詳河撫二臣請引漳水入衛以濟漕運撫臣趙世顯並未具題即批飭館陶縣並咨直隸撫臣轉飭挑濬蓋欲分漳之有餘以濟衛之不足初不意全漳之歸衛也乃自康熙四十五年以後漳河故道屢久漸淤漳水全歸衛河漳衛合力並馳排山倒峽而來一綫衛河勢難容受山東德州適皆衛河之衝不但漕艘經臨波撼浪湧每有沖激損壞之虞而且水勢泛漲廬舍民田難免淹沒德州首受其害直隸吳橋甯津東光南皮滄州等處亦皆波及雍正八年十一月其最甚者前撫臣岳藩因奏請會同直隸督臣李衛河臣顧琮河東河臣朱藻公同會勘於德州哨馬營建築滾水壩開挑支河以分衛河泛漲之水由鈞盤河達老黃河入海蓋以保護隄岸田廬則誠善矣又不意沙水之易淤支河也乾隆二年部臣趙殿最會同臣等查勘支河上下情形每年洩水必致淤澱隨議重加疏濬並將支河壩以下曹村隄口開挑中間阻礙水勢之橋梁拆除以冀水勢暢達浮沙少淤復請照歲修之例每年挑浚無如漳衛二水源出萬山挾沙帶泥本來渾濁支河又旁設衛河東

岸無迎溜吸川之勢有流緩沙停之病又支河入鈞盤河處形如丁字難以直達縱百計經營究不能禁其淤墊今欲別擇捷徑使之建甌直瀉不但上下左右並無可以別開支河之處即有可開之處亦恐取徑太直建甌下瀉有奪河阻運之患欲將現在支河棄而不治則恐復淹漫田廬不得不歲加修浚年挑年淤幾成漏卮臣等再四籌畫挑中泓使河窄流急沙隨水行並於漳水漸勞力已補弱之際衛河無庸分洩即於壩上加築草土不令過水以免勢緩沙停雖將來淤沙較前可以稍減然亦止為支河補偏救敝之法而非治漳水釜底抽薪之計臣等細思支河原為衛河水漲而設而衛河之所以易漲者由於全漳歸衛之故與其每歲糜帑以挑必淤之支河曷若令漳水復其故道衛河不致漲溢為一勞永逸之計且漳水性本湍悍今與衛水合流於一綫運漕之衛河其勢斷不能容且全漳由館陶歸衛則館陶民生尤為可慮又不獨德州與直隸吳橋等州縣有淹沒之憂臣等伏查康熙四十五年河決館陶之西直隸威縣有漳水支河一道名為清陽江又名黃路河由東北經直隸清河縣歸天津入海又西有正河一道由西北經直隸甯晉縣大陸澤亦歸天津入海彼時正河勢尚浩大即不長水亦可舟楫通行黃路河水小之時尚寬至二三尺五六尺不等淤阻未久故道或向可復於兩處內擇其易於疏浚者酌復一處使漳水有歸海之路而於館陶相度其地勢如可建一屈河衛河水大則聽漳水入海以防其漲衛河水小則分漳水入衛以濟漕運操縱在人節宜有制收漳之利而不受其害此則一勞

永遂而目前所當急為籌議者也

鄂爾泰勸議漳河故道疏山東迤北至直隸南運河一帶統名衛河其初原從平地穿鑿以為漕渠勢不能多有容受前山東河道張伯行因衛河水弱創為引漳入衛之舉謂漳河之水小時固足為運河之利一經漲發又恐為元城館陶之害須於重運到臨清時將漳河築壩引水入衛濟運至重運過完仍將漳河壩開通將入衛支河堵塞等語是其分漳濟運之初即以漲發為虞雖其築壩開壩之議為不可行然繼此以後並未聞有經營防範之策以致漳水全勢東趨故道壅塞以一綫運河而受攸衛漳三水此泛濫之患所由甚也迨後籌及分減之法山東於恩縣四女寺建有減水壩於德州哨馬營建有滾水石壩直隸於滄州建有捷地臨青縣建有興濟臨河挑支河使由老黃河等處東流入海然各屆河每年過水之後溜斷沙停旋即淤墊沙泥土積至六七尺丈餘不等一次疏濬所費皆不下萬餘兩兼之老黃河身及海濱較之臨河高幾丈水至數十里之外即不能復下下壅上淤徒耗帑金終歸無益臣前奉

命查勘河道由南運河至哨馬營壩一帶察看情形知支河之不足以及分洩而全障入運之患所當別籌長策自此留心訪詢聞每年四五月間重運北上之時漳水常小助衛無力或遇漲發則又洶湧排蕩清艘冲擊在在堪虞南運河隄岸自雍正四年以來屢經加築而水發之時輒與隄平夫水不加多而隄歲歲增高水又歲歲與隄平則何底日漸淤高可知以淤淺之河身受全障之大壞是以德州以下直隸臨河州

縣之民田廬舍動輒冲決每歲為害此其勢之相因而益病者也今河臣白鍾山等請復漳河故道並築臨河以資啟閉臣與河臣詳勘熟籌案閱舊圖並詢問熟知漳河故道之人講求曲折率屬應行抉漳河故道有二其一由直隸魏縣北經山東邱縣西歷王路等處至效口村會滄陽河入大陸澤即前晉泊下會子牙河由天津歸海其一由魏縣北之老沙河俗呼為情陽江又名黃路河河形自潘爾莊起至漳榻村北轉經邱縣城東清河縣城北武城故城景州阜城各地方過千頃窪入運歸海查邱縣城西故道去衛河較遠且自魏縣北至滄陽約三百餘里河形舊迹全堙開通匪易又滄陽漳沱兩大河會流歸子牙復益以全漳勢難容納爾晉泊恐更易淤此一故道似不可復其邱縣城東老沙河即古馬頰河河形寬闊自二三十丈至七八十丈不等河身內如路爾莊軍營村等處淤段不遠挑後亦易為力若於此處請復故道自和爾寨村東承現在漳河北折之勢接下開挑十餘里至漳榻村歸入舊河溜勢稍順工費亦省即於所挑新河頭之下東流入衛處詳加審度建立臨河如衛水微弱則啟臨分漳以濟運如衛水足用則緊閉臨河俾漳水盡歸舊河至千頃窪東北於青縣之鮑家嘴入運由天津歸海再於青縣以下酌量水勢或仍須分洩則另議建立臨隄以保萬全如此則自臨清以北山東直隸境內運河六百餘里可避濁水之淤墊即青縣以下運河已減六百餘里水東灌注之濁水而沿河居民永免田廬淹沒之患四女寺哨馬營捷地興濟四壩俱可不用又節省每歲後築若干之工費且鑿渠引漳

水灌鄰而河內富饒史記具載今將舊河疏復則近河田地既可資其灌溉為利甚溥而豫省濱河郡縣與直隸各處商販木糧亦可漸次流通以濟民食實於運道民生均有裨益

此與白莊格議同

孫嘉淦漳河無庸復故道疏漳河之性洶湧奔瀾擁挾沙泥雖有淤田之利實多沖決之虞其現在所宜復者乃漳河之支派也臣歷青縣交河等處親行查勘雖有河形類多淺狹阜城有柳林橋跨河直渡量其橋口僅寬十一丈有奇自此以上河身漸堙今欲引全漳之水俱歸於此不能容納必須挑浚所費不貲即使不惜費而濬之濁水善淤將又別徒徒費無益聽其遷徙而不為之所沿河田廬在在堪虞若欲防護勢必築堤紆迴千里工程難計雨隄束水必致沖決善始固終不可不慎且運河終不能不審漳也衝水力弱不勝漕舟漳水未入之先山東河北凡有泉流靡不疏引額設淺夫隨處挑挖自引漳入衛然後漕船通行若漳復故道則衝水不足濟運於是欲建隄以分之不知濁流洶湧不能由人操縱借使果能操縱分流竊恐運河水勢轉致停淤又煩挑浚數十里之減河猶以為費乃轉挑六百里之運道是欲省費而費更多也且漳水終不能不歸運也於邱縣雖能分之使出至青縣不能不引之使入漳衛同流有四減河以洩之若復故道則減河無庸集全力以夾入下游焉能保固於是議於青縣以下酌量建廬查青縣下游建廬之處惟有獨流今獨流之廬既已勦明不可建立全漳之水分洩無方滯滯天津之患不僅村莊而兼及城垣是欲除害而害更大也且漳

河不歸故道於運河原無害也負舟而走水大則行速刷沙而行水大則不淤自設減河以來大隄從無漫溢至挑淤之費在山東者臣不詳知若直隸之減河並未動帑挑浚實無費至萬餘兩之事且現今運河兩岸淤土漸次將滿各處險工皆化為平設有漫溢又有遷隄以障之自可永保無虞經營甫就乃不觀其有無成效而棄之別圖似非行所無事之義也今復故道之利害尚在未定若南運之工程則今年已有成規明年可觀成效非久速難待之事姑緩一二年以徐考其實若自明年以後漕艘直達河身不淤既省挑浚之費又無沖決之虞則事已完善自可無庸改作如其尚有費帑病民之處則是臣言不驗然後考究漳河之故道而歸復之或亦未晚

孫嘉淦籌消水患疏竊惟田有滯淤皆由河有壅淤故欲疏積水必先通其經流之大者永定子牙南運北運四河與東西兩淀是也永定子牙之故道向皆無隄是以泥淤田間而水不淤淀自永定築隄束水而勝芳三角等淀皆淤溢與津沱合流是為子牙河自子牙築隄束水而臺頭等淀亦淤淀口既淤河身日高於是子田水入河之路阻南運有捷地與濟南減河北運有筐兒港王家務兩減河分洩水勢運河頗受其利但減河過水時有淤墊而岸隄單薄逼近陡立致有潰決於是乎漲水漫田之患日生此則直隸積水之大端也永定南北兩岸現開六開五引河其長安開金門開之引河即係永定河之故道又今下河於凌汛改流由鄭家樓魚嘴等口入於葉淀葉淀乃東淀之別匯淤之不礙臣等請於葉

淀之東漸爲疏引使入西沽之北則永定別行入海矣子牙有新舊兩道新河已淤臣等議開焦家口仍濬其河身使上游黑龍港諸水得以歸淀舊河由王家口入淀亦漸淤塞臣等議於閘留二莊開舊河之東隄使於蒲港等窪漸引而東過楊柳青使入西沽之南則子牙亦別行入海矣兩潭河各自入海永不淤淀則清濁有分而水患永息矣北運兩隄多有草土以河多灣故多險也查下游有灣沖必上游有沙嘴臣等議將沙嘴之長者挑之稍裁灣以取直則險工漸平然後去其草隄兼築土隄爲斜坡以免沖刷則河岸可以永固至北運減河原無大害但時有淤沙隄多卑缺臣等議將淤者挑之卑者高之缺者補之此易爲之事也南運大岸亦多險工幸得放淤之法坑壘淤滿則岸堅如鐵今淤工漸竣險工皆平其與濟城河本屬條連但河身狹狹臣等議於兩岸再築遙隄挖河身以行正溜使面寬底窄則淤沙自刷潰決可免惟捷地減河紆迴而不能暢達爲民患實不可用查捷地上游吳橋境內有安陸鎮地勢高而與老黃河近臣等議於安陸再建一閘濬減河三十餘里即入老黃河可以暢達於海俟安陸兩成將捷地之開閉而不用如此則南運亦永無潰溢而運道民生俱奠矣此四河之大略也至於兩淀原爲受水之區查正定廣平順德三部之水畢匯於南北二泊又會滹沱河以入東淀順天保定河間三部之水畢匯於西淀又由玉帶河以入東淀戶口全局之水皆由此以達津入海而其傳送之咽喉直隄之尾閘猶有未暢查西淀至趙北口橫築土隄爲南北往來之路建構十座以通淀水今九

橋之下皆無河流惟廣惠一橋可通舟楫但水出橋東不十餘里即與白溝河會白溝水漲之時往往倒灌是以橋西之水壅塞不流再橋東一片汪洋爲眾水所會而止由張青一口入玉帶河洩水不多查自雄縣之龍灣至霸州之魚津橋有白溝河故道臣等議令開挖使白溝由故道以入中亭則倒灌淤淀之患可免至於九橋之下皆通水路橋南另疏一河使由藥王行宮之南出張青口再將清河門疏濬由茅兒灣開口從十望河故道別派分疏則西淀下游三河暢達消水自速再白溝河既入中亭恐其不能各納臣等議將中亭挑濬寬深所挑之土堆築成隄再將金門之西引河改由東道使不入中亭以免壅決至苑家口疊道界於玉帶中亭兩河之間其地爲分洩暴擾要道臣等議建木橋五座使水通行無阻如此則西淀之咽喉暢矣至東淀之廣倍於西淀周圍約數百里容納全省之水而出口之處止有淀河一道宣洩不及臣等議將三汛河淤淺之處皆行挑濬寬深於下流楊家河下家河窪等處多疏淀河數道使並行而東同會於西沽并將淀池四邊多立界牌無令百姓築埂偷淤則東淀之尾閘亦暢矣此兩淀大略也四河順軌兩淀暢後然後各州縣之積水可得而消也查直隸地方田中積水以及河渠隄埝應行疏濬修理者九十三州縣其計工程五百二十三處另摺恭呈

御覽約計工程之內已經完竣者十之三現在興修者十之三現正估計者十之四其工段丈尺陸續造具清單咨部查核至修理之法勸民用力者十之四平常工程照以工代賑之例者

十之三緊要工程照修築河隄之例者十之三除勸民用力者無庸開銷錢糧外其餘代賑工程者現於州縣庫項動支統入以工代賑案內報銷其照修築河隄之例者俟估有確數另請動撥再工程煩多經理督催必須專員督臣遴選有人另行具奏務使積水入河河水入淀淀水入海以庶幾決川距海漸吹滄距川之遠意焉然此其大略也至於田間溝洫盈千累萬而河道交錯兼多疑難之處承說紛岐臣等不能親身閱視即委員分勘以一人之身查勘數十州縣勢不能遍歷村莊則詳細交折仍須責之州縣但州縣賢否不同或怠於相度無心遺漏者有之或憚於興作有意隱匿者亦有之臣前於八月間將委員勘冊及各州縣歷年被水村莊逐一聲明此水始從何來終從何去來處可堵則堵之去處可疏則疏之若果四高中低不能疏銷則當汲引泉流合作水田以收稔稻若不能種稻之處則查明頃畝除錢糧使植蘆葦務期水旱兼收不致連年災歉比歲賑饑有傷政體限各州縣於八月底報府該府親勘於九月底報司俟各屬報齊臣等再加商酌將此次所未議及者續行陳奏或此次已奏而尚須斟酌者續行聲明一面即行動工興修期於明年四五月間俱各完竣統俟伏秋兩汛經過之後驗其有無成效如尚有遺漏及疏濬未盡合宜之處續行相度奏明修濬如此節次辦理庶幾水患可以永除水利可以漸興矣

陳儀四河兩淀私議按原奏別疏永定子牙二河於西沽南北分流不使入淀清濁攸分水患永息此與怡賢親王相國文端朱公敬陳水利第一疏意見相同疏內廓清淀池一段

所謂兩河各依南北岸分道東流仍於淀內築隄使河自河而淀自淀是也但彼時淀水寬深隄工難以建立今三月從王慶坨一帶淤高永定河改流而北由鄭家樓魚場等口入于葉淀于葉淀之東漸為堽引使入西沽之北此所謂依北岸分道東流者也子牙新舊兩河各有堤堰舊河東隄與新河西隄南連而北缺缺處凡二十五里每兩汛水漲則倒灌而南其間三十餘村皆宛在水中而汛官猶防護兩隄惟謹是猶盜已入室外守牆垣徒發人一家耳今於閘留二莊開舊河東隄則蒲淀窪窪窪窪朱家窪等處皆可淤成膏腴其中南此所謂依南岸分道東流者也至無龍港馬家橋胡家店等河雖無上源而匯注滹水漫溢為青縣大城田廬害今職閉焦家口使子牙濁流並道進行而疏濬新河專受惡龍港等河積水洩之入淀尤於地方有益

再按原奏北運河灣多工險查下游有灣沖各上游有沙背穢將沙背之長者挑之稍裁灣以取直則險工漸平昔潘印川治河之法逢灣取直遇背切沙予於雍正五年查勘而運河記沙背之應挑者數十餘處具啟賈王沮于可議而北運流沙推擁沙背較南運尤甚憚挑挖之工而糜草葦之費而無益者也挑背裁灣最為良法南運亦宜推而行之

原奏南運河吳橋境內安陵鎮地勢高而與老黃河相近議於安陵鎮再建一壩洩減河三十餘里即入老黃河可以暢達入海俟安陵開成將捷地之閉閉而不用考水經大河故瀆北經蓀縣故城東又北經安陵縣西蓀縣即景州安陵

卽今吳橋之安陵鄉也雍正五年予查勘南運河見水勢浩
瀚非與濟捷地二壩所能直洩因詢訪土人另尋消滅之路
惟安陵去古河三十里地近而工費不多請於此處建壩挖
河古河廣大直達於海壩面闊數十丈則漳流雖漲可以
盡洩而下游隄工永無潰決之患文端公亦深以爲然啟王
議行而山東方議開建因女寺壩河其事遂展今議於此地
建壩須面寬四十丈其高下丈尺以與濟壩爲準則底水足
以濟運而有餘其羨溢之流俱消歸古河入海洵治南運扼
要爭奇之上策也至捷地之河源係前明安治間舊貫原估
河寬八丈兩岸築隄而清河道王紘遂別駕選委查核減
去河面二丈不准築隄遂屢致潰溢爲患然沒水濁流淤瘠
爲厭者不少矣若堅修兩隄將大浪淀等低窪之處圍築小
埝照子牙河淤滯淀等窪之法引水填淤自上而下則滄南
薄減之區漸成膏壤似亦不必汲汲閉塞也
再按原奏經理兩淀之議言西淀趙北口舊有十橋九橋皆
無河流惟廣惠一橋可通舟楫白溝水漲往往倒灌是以橋
西之水應塞不流在橋東爲水所會止由張青一門入玉
帶河洩水不多議挑白溝故道由龍灣至霸州之魚津橋以
入中亭河則倒灌淤淀之患可免 查白溝原向東流由龍
灣迤邐等村徑吳家壘至老隄村以下名中亭河後決雄縣
東南之大灣口而入淀遂致壅遏西水柴伙淀亦連淤大半
今議復故道於計誠便橋南另疏一河予於雍正七年曾經
具啟賢王彼時原有小河迤邐王行宮之南爲捕魚小艇往
來之道請加疏濬出張青口以避藥王行宮前鷄鶴之阻准

而未行今河形是否有無卽旋加挑濬亦工費之不容已者
也至九橋不逼流水因白溝倒灌亦緣橋西所有河道被
民間夾取壅泥壅成圓圃佔碍河流之所致似應查勘剗削
去其阻碍於淀水淺涸時視舊河之通九橋下者浚而治之
橋底淤泥挖而去之再將清河門疏濬由寧兒灣開口從十
望河故道別派分流則胷屬利而咽喉暢西淀可以永清矣
股滯中亭河添建苑家口橋座亦屬應行
又言東淀容納全省之水而出口之處止有淀河一道宜洩
不及議將上游三汛河淤淺之處皆行挑濬寬深再於下流
楊家河下家河低窪等處多疏淀河數道並行而東河會於
西沽 查三汛河者東淀之上口也在文安之蓋家橋玉帶
河全納西淀之水至此分而爲三一汛自台山村北流逕高
橋淀入信安鎮爲信安河一汛自趙家房東北流入勝勝淀
爲勝勝河逕辛張策城至褚河港分二支一東流爲長子河
一東北曲折八里爲東沽港河又東十餘里爲王慶坨河與
長子河合而信安河亦自西來會焉一汛自下馬頭東南流
逕崔家房東入張家灣河北流逕任家莊東流入左家莊泊
又東北逕石溝分二支一北流與勝勝河會一東北流至白
頭而子牙河自東南來會焉合流至楊芬港又分二支一北
流逕楊柳樹與長子河合一東北流逕黃浪泊出楊家河抵
河頭而台山趙家房二汛出三角淀而東來會焉此三汛之
大概也其沿隄東去逕西馬頭堂頭入左家莊泊逕傳官營
入石溝河者則鹽河之故道非三汛之正派矣自永定河入
淀以來高橋淤淀而信安河紀台山一汛并入勝勝勝勝淀

淤而辛張河絕台山趙家房二汲井入台頭張家溝河淤而
 下馬頭一汲井入沿隄小河是淀之上口諸河盡失故道既
 苦於禽受之難楊家河者東淀之下口也三角淀淤而長子
 河絕王慶地淤而東沽港絕是淀之下口諸河皆成斷港又
 病於宜洩之隘今議將上游之三汲河挑濬寬深下游之楊
 家下家諸河多疏數道治淀之策可謂盡善矣但三汲河皆
 行於淀泊之中在積水之下必淀水涸涸然後故道可尋惟
 勝勞一河淤成平陸向易施工莫如先將此一河挑濬寬深
 上承台山趙家房二河之委已分三汲水勢之半矣全淀之
 水不復側注於東南然後用坐船取夫撈泥除草次第施工
 則其餘諸河皆可以漸而理也其張家溝河雍正四年開挖
 未竟水至停工宜接開至左家莊泊以分沿隄水勢至沿隄
 之小河自堂頭村東至壩頭淺阻調流宜挖濬深通使水
 無停駐以保隄工此議因乾隆四年孫嘉淦河定疏而作者

孫嘉淦宜洩水患疏稿准工部咨乾隆四年三月初十日內
 閣抄出稽察天津等處漕務吏科給事中馬宏琦奏稱切查
 天津地處窪下眾水匯歸汎至則四野泛漲汎退則積水難
 消常有一年積水直須數年而始涸出者因地勢使然亦宜
 洩之法向未得其要也臣抵津日觀情形復細加訪問郡城
 西南一帶接連靜海周圍約數百里形同釜底為上游諸水
 奔注聚集之所且西界運河東界海河不受運河之潰決即
 受海河之漫溢是以連年以來積水為患查運河沿口築隄
 遇汎搶護猶為易於保固至海河延袤百餘里乃並無隄埝
 防護上年連雨連綿運河幸無漫口而海河河岸過水俱各

灌入窪中停注不退現經該地方官到處開放水口令其大
 第歸入海河但又恐開挖太深夏間潮漲必致倒灌為害欲
 為經久之計莫若沿海河河岸築隄以堵水復建閘以洩水
 方為通源節流有備無患之長策惟沿河一帶多有民間種
 植菜園地畝難以概行創挖茲查有天津東門外起至鹹水
 沽止約長五十里舊有官商捐輸修築之壘道為往來大沽
 新城等處通衢均離河岸不遠迄今日久坍塌每逢夏秋雨
 大車馬均不能行竟成棄壤以臣愚見莫若仍照河工通隄
 之制培此壘道無者修之壞者補之既可堵水復便行人更
 於道中酌建橋座於沿河酌開引河建立草閘木板因時啟
 閉庶運河之水不復西來海河之水亦不東注從此宜洩得
 宜地土可種者多小民自獲無窮之利此誠一舉兩得一勞
 永逸急宜舉行以蘇一方之困者也至鹹水沽以下係一片
 荒蕪不能種植且河岸較高亦毋庸築隄約計加培壘道以
 及建橋立閘所需工費不過二萬餘兩而保障地方與利除
 害實為通邑之關鍵倘蒙

皇上恩准行令該地方官詳加相度確估興修其開通引河原有舊
 時深港止須略加疏濬無須多費帑金臣仰

聖主軫念民生至意用敢就所見兩據實陳奏伏祈

勅下督臣河臣確查定議施行謹奏等因於乾隆四年三月初九日
 旋奉

硃批這條奏情節者孫嘉淦顧琮詳酌議奏欽此移咨到臣該臣查
 得天津為九河下游眾水所匯郡城西南一帶地勢尤窪每
 遇海水漲溢灌入窪地經年不消甚為民害臣於今春通飭

各屬疏濬積水據天津道陳宏謀詳稱上年積水漸次疏消而夏秋潮漲尤須堵禦城東門外至鹹水沽舊有疊道一條請勸帑修築加高培厚既堵水患復便行人等情繪圖具詳正在批飭查議今巡撫給事中馬宏琦奏請加築疊道一摺與_臣等現在查議情形大約相同茲據河道勘議前來_臣痛思治水之道因地制宜天津地處窪下海河易於淤溢水積田中經年不消自當立法捍禦酌議疏濬通方於民生實有裨益查自郡城東門外至鹹水沽雖舊有民埝一道但年久坍塌難以與修其疊道一條離河岸不遠且係大沽新城往來運道雖年久塌卸基址尚存與其加築舊埝仍費疏修不若將此疊道培築高厚遇海河漲發之時實可以濟行人可禦水患至於舊地積水欲其宜洩必須多濬引河仍於疊道出水之處開設涵洞跨以木橋如獲暢達查賀家口向有小河一道東通海河分洩藍田積水柯家園雙港各有舊河溝一道昔通海河可以分消郭家泊等處積水又白塘口有舊河一道石剛一座宜導窪水歸於海河但向不能盡洩大泊大淀之水應於該水窪起繞葭王廟歷王家莊至北里口止約長二十餘里添開引河一道通白塘口石剛以歸舊河又自大淀起繞大韓家莊巨葛莊等處直至鹹水沽長二十八里亦應另開引河一道俾窪水得盡歸海河以上新舊河共六道俱應開挖寬深內除白塘口舊河本有石剛鹹水沽本有木橋因年久損壞應行修整其餘賀家口柯家園雙港引河三道均應添建木橋各一座共計木橋四座石剛一座每年於汎水長發之時預期將橋洞用土堵築俾與堤頂相平

即可免河水內灌之虞至白露以後河水漸落即將橋洞開通俾其分流歸河計一年之內開放止有一次不須建同起板以滋勞費再加築疊道作為運堤必須寬厚始資捍禦應以頂寬二丈底寬六丈高六尺為則現在舊址高低不等隨時按段確估聲明其鹹水沽以下至茶棚向有二十里中間亦有深窪之處并請酌量修墊此項工程浩大期於永久挑築土方應按河工歲修事例俾其層土層礮以資永遠保障共約費銀三萬兩有奇在於司庫貯積四年地糧銀內動給另案辦理戶積水得資宜洩而天津窪地皆成膏腴矣孫嘉淦勘議河淀疏查直屬地方屢年以來河堤每有板決積水苦於壅滯前經_臣奏明委員分勘設法疏濬至天津一帶累水會歸其海河果否深通獨流應否建閘之處續經奏明_臣親身相度蓋_臣之愚見以天津城外三叉河中南運北至北運南來淀河東注交會於此北運淀河俱係清流而南運渾濁惟恐濁水力強有礙清水出口之路又南運會合之後海河亦成濁流土人每言白露以前海不收水惟恐濁流停積漸至淤滯則為患甚大是以擬於獨流地方建閘開河引南運由中塘窪別行入海則淀河清流宜洩更暢也今_臣親至天津於三叉河岸人立細觀清水之力強於濁水能頂濁水使之盤旋迂迴而後合流查今秋正南運水大之時猶且清強濁弱如此則其並無礙於淀河可知也至海河之水甚為清急加以潮汐往來蕩刷雖有泥沙斷不能停是南運之水既不壅淀河又不淤海河則獨流建閘似屬無益又況中塘窪以東地勢漸高而窪中之水與天津城南諸泊相逼

設建開河不能入海而返灌諸泊將天津靜海之間水患更甚矣既為無益之舉又屬難行之事似當停止無庸再議至漳河歸復故道一事據河臣白鍾山奏稱運河一線不能容受故漳衛三水以致泛溢雖有四減水河每多停淤疏濬費繁又河身日高沿河田廬動輒沖決應於漳水入衛之處建立兩座衝弱則啟開分漳以濟運衛水足用則盡閉開洞使漳由故道於青縣之鮑家嘴入運歸海如此則運河六百餘里可免淤墊沖決之患而四減河挑濬之費亦可節省等語經大學士鄂爾泰照議覆奏欽奉

諭旨准行此實我

皇上念切民生欲為河工運道籌畫久遠之至計也但此事利害所關甚巨臣身任其事詳勘情形心中愚昧實懷憂懼是以敢直陳之伏查漳河之性洶湧奔瀉擁挾泥沙雖有淤田之利實多沖決之虞前行故道時廣平肥鄉城垣被淹則村莊可知也又其故道並無定轍原奏所稱由魏縣歷王路入大陸者此漳河之經流大學士亦以為不可復矣其現今所議覆者乃漳河之支派也臣歷青縣交河等處親行查驗雖有河形類多淺狹阜城有柳林橋跨河直度臣量其開口僅寬十一丈有奇自此以上河身漸湮今欲引全漳之水俱歸於此不能容納必需挑濬所費不貲即使不惜費而濬之獨水善於將又別徒徒費無益聽其遷徙而不為之所沿河田廬在在堪虞若欲防護勢必築隄行過千里工程難計兩隄東水必致沖決善始惡終不可不慎且運河終不能不濬漳也衛水力弱不勝漕舟漳水未入之先山東河北凡有泉流靡不

疏引額設淺夫隨處挑挖自引津入衛然後漕船通行若漳復故道則衛水實不足以濟運於是欲建兩以分之不知兩流洶湧不能由人操縱開閉兩延之必奪漕而全來開河而祛之非毀開而直入必淤閉而別去既去而欲復招之則可得矣借使果受操縱而分流竊恐運河水緩轉致停淤又煩挑濬挑數十里之減河猶以為費乃轉挑六百里之運道則是欲省費而費更多也且漳水終不能不歸運也於邱縣雖能分之使出至青縣不能不引之使入漳衛同流有四減河以洩之若復故道則減河無用集全力以突入下游焉能保固於是議於青縣以下酌量建開查青縣下游建開之處惟有獨流今獨流之開既已勘明不可建立全漳之水分洩無方靜海天津之患不儘村莊而兼及城垣則是欲除害而害更大也夫古之人不惜勞費以更制者必有所不得已故不更制其害愈大於是擇其害輕者而為之今漳河不歸故道於運河原無害也負舟而走水大則愈速則沙而行水大則不淤自設減河以來大隄從無漫溢至挑淤之費在山東者臣不詳知若直隸之減河並未動帑挑浚實無費至萬餘兩之事也且現今運河兩岸放淤之工漸次將滿各處險工皆化為平又准部議於樓隄之外增築遙隄工既成永無沖決設有漫溢又有遙隄以障之自可永保無虞經營甫就乃不觀其有無成效而棄之則圖似非行所無事之義也夫空言之是非難定實事之功過易稽今復故道之利害尚在未定若南運河之工程則今年已有成規明年可觀成效非久遠難待之事也伏望

皇上念成法之不可輕變大工之不可驟興姑緩一二年之期以徐

考其實若自明年以後消艘直達河身不淤既省挑濬之費

又無沖決之虞則事已完善自可無庸改作如其尚有費帑

病民之慮則是臣言不驗然後考究漳河之故道而歸復之

或亦尙未晚也語曰利不十不變法害不十不更制

因計所關不厭詳慎臣不勝激切願望之至

陳儀永定河下口私議查治河之法欲疏導上游必先以廣

清下口爲急務者河諸臣奏改永定河原議導之南流不設

隄堰以遂其散漫之性城池村落逼近河流者建築河隄以

防其衝蓄之虞疏引河流填淤窪鹹以收其肥饒之利措置

上游皆可謂善矣惟東西兩引河下口籌畫未周不能無遺

慮焉西引河下口入中亭河夫中亭乃玉帶河之支流耳淺

而狹窄納既苦不勝且其溜緩弱無冲刷之力獨流一入不

一二年即成斷港下口一塞則泛溢爲田慮害此西引河下

口之不利不可不慮也查督臣於乾隆四年條奏四河兩定

議內言趙北口橋東爲眾水所會止由張青一口入玉帶河

洩水不多應挑白溝故道由龍灣至霸州之魚津橋以入中

亭河則倒灌淤淀之患可免等語未審此河會否挑挖如未

施工今應議令速行開濬並中亭一律寬深令與玉帶河等

分引西淀白溝諸水暢迅東行則溜急勢強濁流雖入足以

冲刷推湧庶免停淤爲患且可分減玉帶河後溢之勢即保

定縣一帶遙匪無煩更築矣此轉害爲利之道也至東引河

下口由津水窪開高橋以南民坵放之東淀尤爲不可夫津

水窪即土人所謂金水窪也高橋以南民坵即康熙間河臣

王新命奏建中亭河之下六工

欽是也隄內地形低凹隄外毗連淀水以此爲壑則永定全河之流

沛然莫禦其勢非不甚顯獨不思取快於目前而貽憂於事

後乎昔于成龍改河以柳岔爲下口遂致淤淀爲河道全屬

病今津水窪在柳岔口之南相去無幾耳且正當蘇橋三以

河入淀之衝若舉決排之渾流決隄而注之殘淀之中將使

柳岔之淤而未盡者必至填塞無餘而逼省六十餘河之水

何地爲之翁受何路爲之宜洩乎此東淀下口之害更不可

不慮也爲今日計姑爲補救之術莫若將高橋以南之民坵

加築堅厚藉爲範圍永定漲發不過三四日而隄內窪地

勢寬闊引河入之散漫填淤僅堪容受俟水停泥沉之後然

後開挖民坵用梢葉裹頭放水放出如此則泥留窪底水洩

淀中如南運放淤之法庶免目前淤淀之患逾數年後津水

窪淤高不能受水徐圖更議耳再查督臣前歲所奏經理東

淀議內欲將東淀上游三以河淤淺之處皆行挑濬寬深等

語查三以河在文安蘇橋之北即玉帶河入淀之上口也北

一以名臺山河北流東折中亭河入焉合流東北爲勝勝河

迺辛張策城裕河港東沽港王慶坨南入長子河匯于河頭

與楊家河合自永定入淀淤成平地愚意先將此河開挖寬

深上承中亭西引河之水即東引河津水窪所放之水一并

導入可以直達河頭與石溝台頭一河各道分流庶清濁彼

分永無墊淤之患此就其疏濬淀河之工而成渾河別由一

道之利似爲長便也

陳宏謀天河二府積水狀天河二府屬境內積水應濬應築

各工本道照舊審閱工段親往履勘明確估計詳報在案
抑本道附請者此香疏濬積水原為永除直隸水患而水
性就下欲使水有去路必須挑挖河渠欲使水不倒漾仍須
另築隄閘大抵應挑挖河渠者十之七八應築隄閘者十之
二三然其挑挖河渠之中有關係數州縣之利害是為經流
既通然後左近渠溝可以隨地堵濬因勢利導伏讀憲臺奏
摺內開勸用民力者十之四雇以工代賑者十之三雇修築
河隄之例者十之三等因本道就天河二府所屬工段情形
而論凡屬全邑及數州縣之經流大河及應行堅築之隄閘
民力難勝即以工代賑亦難堅固保通小民值連年災傷之
後方費賑接濟豈能強其合力成此大工即或勉強派修
而心力不齊上下不能一律上游稍利下游翻受其害此斷
不能責之民力而非勸督決難成工者也至於止園數村之
溝渠一縣之內不計其數若不專責之民夫是凡民間些小
溝渠短港亦須官為挑挖既無如許帑金亦無如此政體均
應責之民修不必因其費少而概行動帑者也再一切工程
均需於春融興工而各處既有帑修之大河大隄又有民修
之溝渠加以運河遙隄月隄大工同時并舉恐各處無如許
力作之夫與其先挖溝渠而水無去路民情多所疑畏不如
先挖大河先建隄閘使民情有所倚賴兩爭先開溝也本道
愚見凡帑修之河隄其大綱也民修之溝渠小埝其綱目也
大綱先舉綱目斯張經流既通支派自達其事本有次序其
工亦有緩急除該處無帑修之工而舊有通暢經流者仍令
民力於春融興工挑挖溝渠外其餘先將帑修之大河隄先

期興修其民間應開小渠小溝暫緩挑挖待帑修之大河大
隄告成之後上下通暢各處水有所歸民間之溝渠將不待
督勸而自爭先挑挖似不宜復無分別勸作民修節帑之慮
文徒敢驚疑徒滋物議而終無裨於疏濬之實事也所有天
河二府應開之大河應築之大隄已經分案議詳均候憲臺
鑒核批定速發帑項以便進行實無庸再行勘議及滋駁所
觀望之弊

顧琮疏濬漳河洩積疏漳水自康熙四十五年開閘衛河水
弱引漳由山東館陶入衛以濟運後全漳入運漳衛汶三
水會同渾流奔勢甚活潑以致衛河難以容受每有漲溢
之患此 臣 白鍾山所議有改復漳河故道之請也今 臣 等勘
得漳河故道自魏縣北會滏陽縣于牙河達海之正路舊跡
全埋亦不可復無庸置議惟支流一道自山東邱縣之隄上
村起抵青縣之鮑家嘴會歸運河之處舊跡尚存自和爾寨
村東現有河口乃當年引漳入衛之故跡上游雖有淤塞尚
可疏濬若於此處開河宣洩則山東德州以下直隸滄州等
處可免沖決實於運河有益惟是和爾寨東至青縣鮑家嘴
入運之處止計程六百餘里深淺寬窄不一而景州阜城交
河各州縣無數支河積水匯歸悉由鮑家嘴而出河身久淤
兩岸居民較前稠密 臣 顧琮查勘故道目擊情形若益以全
漳之水別無減河可以分流勢難容納鮑家嘴以下之青縣
靜海天津城社堪虞則漳水改由故道於直隸不能無患為
不由故道於山東亦不能無患 臣 再四籌畫公同熟商惟有
分洩防禦使兩省均無所苦度為經久之圖查元城縣之和

爾寨村北原有河溝一道由袁爾寨潘爾莊等處以達隄上村與漳河故道連而袁爾寨等處村民將河身築隄填截雖有河渠中多阻塞請將此河口不必堵塞以壅水勢留此天然壩口飭令地方官嚴禁小民不許於故道築壩攔水聽其宣洩以分水勢又自鈞盤河入老黃河之處起至海豐小泊頭潮河止凡直東南省地方俱請挑挖子河務須一律深通暢流無阻以收暴漲但漳衛汶三水並趨大汛之際猶恐不足宣洩致有漲漫之患查臨清恩縣夏津武城德州一帶間有民修隄堰尙未驗結莖菁汎水出槽難以防護若令民力修整而連年被水災民勢難力役庶照東省官隄之例請給與築河岸寬平者估築遙隄以防暴漲河岸狹窄者估築月隄以備放淤印官領帑承辦河員指示督修工竣仍令民修守防護無庸別議歲修錢糧再前應修工段有隄在山東而隄後居民無論在直在東汎漲之際派令附近村民協同加緊搶護毋許彼此歧誤庶於運道民生有濟此又參酌自隄故道而築減水者

高斌奏永定河北岸添建接壩疏臣於本月十一日自蘇州回率同按察使方觀承永定河道六格取道寶坻赴永定河審勘下口並北岸添建接水草壩等事宜查本年永定伏秋二汎連次發水甚大直隄兩北隄根幾平隄面所賴下口通順無阻兩岸石草壩共二十處俱過水自六七寸至二三尺不等分洩既多下流復暢是以隄壩各工俱獲平穩減下之水復有重隄揭束故民情亦無驚擾現在北岸三工六工七工共有新舊草壩五座但查三工之胡林壩至七工半截河

壩相距七十四里之遠應於五工大盧家莊重隄之內添建三合土滾水草壩一座以資宣洩金門寬十六丈其出水護隄壩外添築灰工復築等項共約估需工料銀六千八百八十餘兩應請先行動支天津道庫要工銀兩令永定河道六格即飭該廳速行採辦料物該道督率上緊堅固修築其工料確估細數另行造冊送部查核至下口范慶口以下統以沙淀葉淀為歸宿本年汎水歸葉淀者約七八分歸沙淀者不過二三分而沙淀較葉淀為更寬廣應將歸沙淀之路再行疏濬通順俾易容納所需工費即於歲設疏濬下口項內支用無庸另議動撥再查兩岸各草壩皆係葦土所築迥非金門開石工可比或歲月稍久或汎漲屢經外雖完好而其中已有陳朽不相附著之處倘遇水之時稍涉疏虞殊有關繫因向未入於歲修河員不免觀望今設壩既多減水有效自應立定章程以資鞏固查永定河原設有歲修銀一萬五千兩應請將新舊各滾水草壩俱令永定河道於每年春融之後汎漲之前詳加查勘有應修理粘補之處即入於歲修項內通融辦理一例報銷庶各壩要工均可收分洩之益而無意外之虞矣

高斌永定河工疏稿臣於十一月自保定起程赴永定河同方觀承將所有隄壩壩座工程及上下游各情形通行查勘熟籌全河機宜惟在使尾間通暢下不壅則上不溢自然安流循軌而下口之路必令通達大清河順溜急趨始可收通暢之效從前大清河淤同諸淀之中永定下口不能避淀趨河南兩隄日益增高夾束泥沙擁入止水故勝芳辛張策城

三角諸淀屢改屢淤皆成原陸清淀渾流交受其患尾同既塞胃腹亦病用是三角淀自下而上逐漸壅高水無去路遂由鄭家樓北折而東此處地面寬闊派散支分雖皆以大清河爲歸宿但歷安光風西迂南轉紆迴於葉淀沙淀之中勢既不順而河流亦緩仍恐將來不免淤墊之患臣又勘有七工之南由冰窖至洞子門一路地勢窪下改通水道下口亦可逕達大清河但有應遷應護村莊且隔淀坦坡埝亦須倍加高厚殊費周章臣詳加相度似應仍以三角淀至老頭河之舊路爲尾同正道蓋向日三角淀之淤梗由於止水不能轉舒今舊跡已成平陸正可改挖成河藉天然堅實積淤之堤岸挽鄭家樓北折之水乘建瓴之勢直注大清河水無緩散沙無停滯即漲發出槽而正流仍行地中庶於補偏救弊之中有因勢利導之益且可免透淀奪運之虞今酌議於三角淀舊淤傍南稍淺處所開挖引河下接大清河之老頭河上接鄭家樓水口共長八十里挖去積土務令一律深通所挑之土卽於北岸廢埝之南圍築坡埝以防北軼南岸之尾亦量爲接築上埝以過南流所有挑河架埝并堵築鄭家水口各工共約估價銀三萬餘兩其下口河唇每年值清水盛旺之時潮汐迴流不免浮沙停滯應令隨時疏通不過河唇數里之內爲力甚易下口既通上游應籌分洩之道使汎漲盛漲皆有所疏消滿溢始至其氣已洩自無餘患且使在槽之水迅流東注非特不憂潰漫而下流河身俱可日漸刷深以成暢下之勢查南北兩岸現存減水各壩其南岸金門關石滾壩金門寬五十六丈因兩身過高數年以來並不遇水

今酌議將兩頭各除十六丈不動外止將二十丈落下一尺五寸常汎則從中減洩盛漲則普而漫水以壩重門庶可均歸實用又南長安城曹家務北岸求賢村半截河四處三合土滾壩兩身俱較石壩尺寸爲高祇可備宜滯盛漲之用常汎俱不能過水今酌議於南岸六工之雙營止水三工之胡林店七工之小惠家莊三處各添建三合土滾壩一座兩身俱較石壩減落尺寸稍低金門均寬十二丈又南岸郭家務舊有草壩不接現成引河亦應照新添三滾壩一律修築如式金門寬十二丈此四壩金門共寬四十八丈合之石壩下限二十丈共寬六十八丈以備滾洩出槽汎漲之水其長安城曹家務求賢村半截河四壩舊築金門各寬二十丈共寬八十丈合之石壩上限三十六丈共寬一百一十六丈以備滾洩陡發盛漲之水若壩外原有限埝引河者俱仍其舊本無者亦無用添置其盛漲汎漲分別減洩之處俱係詳審地面寬狹酌量安設計減落石壩并添築三合土滾壩所需料物夫工共約估銀二萬五千餘兩合之挑河等工通共約估銀五萬五千餘兩如此辦理則渾流歸清流而無止水之阻雖仍循三角淀初由之路實與前此之情形迥異其各壩宜洩汎漲一年不過數次一次不過數時因隄爲固及分而止不但田廬全無患且於肥淤大有利益查永定河未設隄岸之先漲發則四溢橫流及其勢定必有河身以行正流流終歸淀仍不免挾入泥沙今將南北各壩滾出之水任其漫流田同而節宜有制更無恒擾其河身注入正流直入大清河則又與泥沙隨漲溢淀爲患者有別矣至永定下口宜令

1. 2. 3. 4. 5. 6. 7. 8. 9. 10. 11. 12. 13. 14. 15. 16. 17. 18. 19. 20. 21. 22. 23. 24. 25. 26. 27. 28. 29. 30. 31. 32. 33. 34. 35. 36. 37. 38. 39. 40. 41. 42. 43. 44. 45. 46. 47. 48. 49. 50. 51. 52. 53. 54. 55. 56. 57. 58. 59. 60. 61. 62. 63. 64. 65. 66. 67. 68. 69. 70. 71. 72. 73. 74. 75. 76. 77. 78. 79. 80. 81. 82. 83. 84. 85. 86. 87. 88. 89. 90. 91. 92. 93. 94. 95. 96. 97. 98. 99. 100.

歸入大清河前經部議恐致淤塞之礙行令原任總河顧琮籌畫萬全隨據顧琮奏覆必無前患經大學士鄂爾泰等定議具奏在案臣今次至大清河乘舟上下察看茲河爲東西兩淀南北諸水之總匯浩瀚迅駛渾流一入其中沙泥渙散悉爲衝刷排蕩而去既無滯滯亦無汎溢且現在水涸之際深猶二三丈永定河汎漲過後其恆流不足以當大清河十分之一此實斷無他慮可以上慰

良吏者也

方苞與顧用方論治渾河事宜書康熙三十七年直隸巡撫于成龍以渾河衝半壁店近其祖墓奏改河道迤東入淀安溪李相國繼撫直隸時侯屢爲切言奏復故道當如救焚拯溺少遲緩之卽不可爲謀後三十年近

畿之地無罪而死者不可數計矣今不幸而所言已驗昨見吾友與直督李合奏河道事宜源流利病鑿鑿有據且欲爲永久計具見賢者忠實惻怛之心但不議更改河身廣拓遙隄之後渾流遂不入於淀耶若仍入淀則可免淀外之衝決奔騰而終不能免淀中之淤塞其患正方興而未艾也蓋直隸之有二淀二泊乃天心仁愛斯民於大地凝結時設此大壑以受塞北

畿南之眾流以免多方之昏墊而前督臣乃以私心一舉而敗之至今已成痼疾若更不能原始要終定其規模而底績焉則終潰敗而不可收拾矣竊思所奏謂故道已爲旗民田廬所占復之甚難是也而僕之愚心則謂復於安溪作撫時則有利而無害至於今雖不長難不惜費以復之止可少獲數

年之安而終無效於十數年以後之大患審形察勢決然無疑吾友試思自改故道未四十年而二淀已填淤過半而目前明以至康熙三十七年渾河之水未嘗不由淀以達運河而絕無填淤其故果安在哉議者謂故道南入會同河流清而甚駛故無停淤此得其一而未知其二也河流雖駛能避刷泥沙使不停耳能使泥沙別出於兩淀之外哉蓋緣夏水未起之前秋汎既落之後渾河經流本不甚大其挾眾壑之泥沙而沛然莫禦者惟伏秋之環爲然而河行固安霸州時其故道本無隄岸故散漫於二邑一二百里之間旬日水退而土人謂之鋪金地者皆泥沙之所停也停於二邑之平地者多則會於清河而入淀者少而又以數百里之深寬容之故三百餘年雖少淤淀底而不見其形自故道既改則渾河之泥沙無纖微不入於淀故三十餘年而填淤過半淀既半淤則故道雖復而由會同河入淀之道及西淀之中心所在淤塞矣雖歲加挑濬人力有限十年之後終不能免全淀之盡淤淀既盡淤則子牙河挾

畿南諸水以入淀者勢無所容必橫穿北運河更遇伏秋異漲則近河之地城郭人民皆一朝而化爲巨浸矣尙忍言哉今欲爲河道民生永久之計必別開河道獨流不入淀他直達於淀河下流之丁字沽而留東西二淀未盡填淤者以受會同清河及子牙河伏秋之漲然後可得數十年之安苟得數十年之安而時時修築挑濬不失其宜則亦可永久而無患矣僕之愚心欲循三角淀之外遙運而南別開一河廣三十丈深五六丈河成乃於春水未起秋汎既過之後引注澗流

於其中而開其入淀之道河形勢折而斜入於丁字沽去三
舍口海河不過十餘里但於十餘里間開拓運河西岸之隄
使河身寬闊足以容納眾流而增培運河東岸之隄廣厚一
倍以防其震撼則可保無虞矣且於新開運河二十里之外
順河身延築遙隄使伏秋汎漲有所游盪則不致更有衝決
矣僕未嘗身經其地惟按圖籍循數推理而達此議不若吾
友躬臨目見昭晰無疑望審其形勢揭其情狀以開愚蒙如
或可行即改前議而懲陳之古之君子功不必自己成謀不
必自己出惟期分國之憂除民之患耳况茲事體大責重萬
人生死所關而非一世之利害哉昔

世宗皇帝命怡賢親王總理河道管田首命別求一道俾運河直達
海口而不入淀

聖訓洋洋一言而盡

京畿之地勢究河道之源流矣若能奉

先帝之遺意除蒸民之劇憂定此遠讓萬世永賴在

皇上則為輔相天地之實事在吾友則為保障億兆之奇功而僕四

十年宵中之痞塊一旦消釋亦可以死不恨矣若大綱既定

其餘節目當續布之

陳宏謀怡禾定河說禾定河發源山西蘇長千里兩面環山
從直隸之保安州懷來縣由水關而入以達石景山石景山
以東始有隄岸其水均係渾流攙泥沙橫悍異常善決善
淤遷移莫定從前原無隄岸地面寬闊虛濬橋以下直至霸
州由會通河入淀露海水積之年一往清激散漫於數百里
之遠深處不過尺許淺止數寸及至到淀沙已停積止餘清

流不致淤塞淀池而虛濬橋以下淀池以上一望平蕪雖不
免年年過水而水過沙留太平年麥收豐稔所謂一水一麥是
也自梁隄束水以來河身窄狹兩岸相去遠者不過二三里
近則一里半里至數十丈不等以千里遠束之急濬東之於
幾里之河堤不能容納動多漫溢此理勢之必然者也然初
築之年河身尚低仍可以順流同有漫溢為害未甚迨後年
復一年河底漸次淤高河岸隨亦加築現在河底高於平地
丈餘而隄則更高一二丈不等儼同築牆堵水豈能免於潰
決且上流開口奪溜則下流便淤是以尼閘日塞咽喉有且
即再加高隄岸而淤沙隨隄而長水勢愈高勢如建瓴沖溢
潰決隨處皆是淀池為西南各河蓄水之區而淀池水清若
將禾定河之水束之入淀淀必淤積淀池多淤一尺則直省
受水之咽喉即多一尺之阻所以自雍正三年淤平勝方定
以後各河水患年多一年數年之後淀池淤滿西南諸水無
處容受則直隸水患更不可言尤可恨者禾定一帶全無泥
土皆係沙梁隄非夯礮難期堅固遇風則隄隨沙失過水
則隄與沙化是以極寬極厚之隄水到即開沖決仍所不免
此禾定一河斷難築隄束水成河之情形也上年會督顧琮

奉 旨 祭 勘 禾 定 河 工 程 會 經 會 同 總 督 李 衛 等 奏 請 仿 照 黃 河 遙 隄 之

法將蘆房村南大營之下張各水口之北接築大隄至魚壩
口底官修民捨為禾定河之北岸將金剛之上堵築橫隄
絡東岸以舊有兩隄并淤高之河形俱作為南岸接運新改
河身共留寬十里內外相度形勢將最大頓落圍於隄北故

法總過其必不能讓出之村落或墊高地基或願遷徙隄外
量爲撥給房開拆費等因經部議以河遷移靡常或南或北
毋長不定將來漸次改道仍恐遷近遷隄至隄內居民不能
讓出之村落墳墓田園作何安頓皆須籌畫周詳嗣蒙

皇上命大學士鄂爾泰親往詳勘議以半截河以下改挖新河以順

南下水性半截河以上逐段挑挖又於兩岸建滾水壩四座
開引河以洩漲水原欲使攔流均散殺其洶湧之勢免其憤
決之虞近年相繼辦理冀其漸次圖成究非一勞永逸之計
也謀豈敢拘執前見必以遷隄爲是但再四思維屢加籌畫
奔放之流非窄狹之河所能納沙泥日積亦非疏濬之力所
能通恐年復一年徒糜

國帑將患日深而治益難慮及於此展轉難安莫若遠築遙隄

一法之爲得也所有事宜謹陳於後

一查彈水以塞隄爲上讓地爲次之皆不與水爭地也永定
河業已有限一時難言盡廢惟用買讓策於兩岸之外遠築
遙隄相度起止北以南苑之南屬村爲界以衝

京畿南以定河爲界以防淤淀之患地面廣闊受水不深散其
勢所以少其力也力少則無沖決之虞水淺則無淹沒之患
而且濁流淤地清水歸淀地於則種麥益肥淀清則尾閘不
塞不與水爭地而地之所獲可盡不築隄以東水雨水之得
生可馴矣

一原議南北岸建滾水壩四座以洩暴發查南岸金門關石
壩工程用過銀十九萬餘兩今北岸張客若恩金門關石壩
丈尺至少亦需帑銀十數萬兩未易興工莫若於金門關張

各石草壩以下相度地勢多建草壩寬以六丈至十二丈爲
率過水以六分至四分爲度分洩之處既多則彈水力緩不
至四處沖刷草壩四座不過用銀數千金一石壩之費可分
造十草壩需帑不多收效更易

一兩岸城郭及大村莊彈水經過之地恐水漲之年或有淹
沒應請各建護城護村月隄以資捍衛其零落小郭若機築
隄趁不無繁多小民或願墊高地基居在或願遷附大郭量
給費用計其所費不過數年檢修之用而小民一時遷移將
來永無沖決至於墳墓難以檢遷查永定河之水候長候消
每一水發不過二三日少止一日半日汛期被淹過況仍得
涸出可無損傷現在東西二淀乃長年積水之窪廣袤數十
里其中稍高之地築室而居郭郭相望其墳墓未始不年年
淹及今每年止受數日之淹而得收淤積種植之利爲害甚
小爲利甚多縱有一二愚民止圖目前不顧遷徙然此等有
關數十州縣之大利大害不能爲此十餘郭民目前之小不
便而忘數十州縣千百年之大利也

一兩遙隄之內河流遷徙無定或有淹旗民地畝之事應請
查明民地除額糧以免報災失乘之苦

一查金門關張客以上地勢較高村落亦甚稠密不便開壩
洩水而內中或有險要處所應防其漫溢應相度險工加築
月隄委令善於放淤之人照南運河放淤之式酌量開放引
進渾泥填入月隄之內俾成一片庶隄岸得以鞏固

一建築兩岸遙隄爲費甚鉅議者皆以爲難查自有永定河
以來每年歲修額數二萬兩搶修一時緊要所需原無定額

自數千兩至數萬兩不等而年年興修大工幫隄建壩皆不下數千兩即防汎堵築決口一二處亦不免數萬兩今即以四五年大工歲搶之費加築遙隄計費尙覺減省一勞永逸而官帑民力所省已多矣

一遙隄既築之後水從兩岸草壩入引河分流水小仍歸引河水大漫流亦不爲患數年之後草壩朽壞水勢已平此週圍數百里之區皆受水之地即皆爲種麥之地不須搶修不興大工可以交地方官管理總河一缺竟可裁汰永定河道改巡地方兼管河務一切河員酌量裁留其留者亦令兼管地方事務庶上下事勢聯絡呼應既靈於河防民事可無歧視

陳宏謀與當事論永定河書天下萬水皆歸於海濱海之地首以疏洩爲上築隄防護乃水多河少一時不能容納致有潰溢之害大概江南山東直隸情事相同天津河間二郡在水鄉無所謂水利也惟不受水害即爲水利矣多開河渠遙築隄岸順水之性而不與水爭地跡似棄地其實正所以收水利而廣地利也蓋遙隄之制取其東西保障中間河身寬廣汎水漲發四處漫衍勢緩則無沖決之患水淺則無淹沒之虞而且淤積於地止餘清水仍歸河中不致淤淀尾閘不塞即可達海水落之後地愈肥饒正可種麥不與水爭地而地之所獲倍豐不築隄衛民而民之安堵愈固隄外村莊或可填高地基或可遷移隄外即按戶賞給遷移銀兩亦不過一年搶修築隄之費在小民雖有一時遷移之勞而可以永獲麥收之益又可免年年沖決之患日計似乎不足月計

即已有餘今永定河築隄建壩不但補備救災徒糜帑金兼恐養癰遺患愈久愈難調治以棄爲取以不治爲治之說人人知之而卒不言者遠涉更張重於改作耳惟憲臺宏材卓識久有此議後時大部所駁止以民間田園墳墓難於遷徙爲言此外別無異議即部相固以遙隄爲高不可行亦止云河水突然而來截然而止非比黃河云云究竟突然截然而以不便於遙隄之處未嘗明言似非確論正惟其突然截然而之水而限之以隄束之以河則隨處沖激若聽其游衍於寬廣之區亦斷無不平不順之理竊恐議論日多一日而河患日深一日即有再爲以棄爲取之議者亦知日前之旋奏旋改而以爲事不可行多此一層駁案矣細詢輿論無不以泥淤爲直省將來之大患而泥之淤與不淤則在永定河之治與不治是永定一河有關全直利害也且以棄爲取之說突然及之固難更張今既奉有

明問若再依舊了此公案明年汎期安保其水不爲患是

上再四一勞永逸之旨而司事者終不免作補偏救弊之圖也況事勢之順逆難易本難一一預料惟視其關係如何如所關者不甚緊要則逆而難自不如其順而易如所關者大而且遠則與其順而坐失機宜毋寧逆而幸其有濟即不克濟於今日或者濟於將來也至於凶年興工窮民藉以食力比之賑濟原覺均平無爭但必須工價稍寬使民於口糧之外可以養贖家口若如直隸代賑之工止給飯食其價止平時十分之三是反於凶年而派民大差殊非代賑之意今歲各工已詳請概照舊修一例給價小民踴躍已有明效明亦不

此辦理也天津爲眾水歸海之區被潦者十年而九非水之能災人乃人不能留餘地以容水但節節而爲之消於此者溢於彼終不免以鄰爲壑必得相其高下審其脈絡使水有所歸乃爲一勞永逸雖爲費甚鉅而以三四年餉賑之費爲之有餘與其年年仰食於官不若此舉藏富於民也

陳宏謀天津運河疏

畿輔地方南北兩運河及西南諸淀泊干流萬派之水均於天津歸海最關運道民生屢蒙

皇上大發帑金築隄濬河多方修防又

特遣大臣會同督

臣查勘設法經理年來運道通利民獲寧居猶復

親臨河淀巡視海口務求善後之良圖以收經久之實效

昔任天津巡道會司河務謹就見聞所及敘述節略是否可採仰祈

存鑒

一運道一河原就高地開挖載水北流以資載運所以河身

較高而城鎮田廬皆處其下且河流灣曲易致頂衝全仗兩

隄夾束危險堪虞乾隆元年河

臣顧琮條奏築月隄放淤率

旨俞允始而人情驚駭長難不行迨乾隆三年運議將舊有月隄加

幫堅厚試行數處業經淤平自此三四五年接續放淤成功

者約三十餘處極險之工均已淤爲平地計全河兩岸之隄

可以放淤者尙有七八十處似宜接續辦理舊有隄者可以

加幫放淤舊無月隄者新築月隄亦可放淤放淤一段即可

保一段之平穩其放淤祇須將月隄加築堅實預備物料人

夫於河水漲滿時將其形勢入潭出清操縱在我并不涉險

不出旬日即可淤平淤平之後永無築隄之費搶護之勞矣

一放淤成功之後河岸有坑缺淤塌之處皆已填滿堅實者隄變爲寬岸河水亦少衝射亟須於隄之沿邊離河甚遠之處加築小隄約高寬三四尺即作遙隄運河水出槽岸寬水緩泥沉於岸水仍歸河不至成險此外凡河岸本屬寬厚不必放淤者亦於隄之沿邊離河甚遠之處加築小隄與淤平之隄相接不令稍留空缺則全河之隄岸既寬復有巨壑隄以爲外衛縱河水異漲出槽水勢平緩及隄而止亦不至於衝決矣

一運河河身原不寬廣每遇汛漲河水出槽盈隄拍岸難於

防堵雍正年間怡賢親王大學士朱軾奉

旨興修水利於滄州之捷地汎青縣之興濟汎挖減河二道洩水東

流建有石閘專爲減運河之異漲保固隄岸自此以後運河

免於潰決在運河已受減河之益而兩減河屢有潰決總緣

減河河岸甚窄兩隄夾束保土所築未用夯碾自開至海

百有餘里其水雖云歸海而近海之區層層窪泊河水至此

四散積淤不能一直歸海該管官以爲水已入海而其實離

海尙遠現有積淤形迹查歸海水口在於鼓口距此尙有十

餘里宜將近海窪泊逐一挑濬通聯俾減河之水直達鼓口

入海慮不至於壅積至於河身淺窄屢岸單薄若挑濬兩河

幫築四隄須費至十餘萬金查兩減河左近居保窪下荒鹹

之地卽未開減河以前田地常在水中今費十餘萬帑金以

保此不毛之地得不償失

國計民生兩無裨益惟請將捷地減河之北隄興濟減河之南

隄擇其地最窪下者開壩築堰將潭水引於荒鹹坑窪之地

既已分洩減河洶湧之勢又可將不毛之地受淤積肥一俟
運河水落歸槽不須分減之時即下板閉斷流減河之水
可以及早消落計期不過八月中涸出之地正可種麥不至
如向日徒受清水之浸泡而無益於種植所謂棄地於水實
則藉水以肥地現有低窪之彭淀窪等處連年河溢受淤已
成膏腴其明驗也難者或謂渾水雖有益於鹹地不免淹及
村莊臣昔年駐宿此地見一帶村莊未受水淹其村莊皆坐
落於高阜之地雖驟長盈尺之水不至淹及民居况今入海
之尾閘既以挑通數日之間清水歸海消落甚速並無傷於
屋舍也如此則兩減河不須挑河築隄附近村民既無減河
之害兼受減河之利運河之水仍可分洩矣

一運河之東如吳橋東光南皮鹽山滄州等六州縣之積水
西則阻於河隄東則阻於老黃河之高岸舊有王莽河沙河
漫河皆已淤成平地以致此六州縣水無去路霖雨數日即
受災傷乾隆五年前督臣孫嘉淦從吳橋縣境內起新開宣
惠河自西南而東北由滄州之石碑河以達於海此為運河
東岸地方洩水之經流繼因石碑一河已受眾水之歸懼難
並納宜惠河之水改由鹽山之燕子窩經劉公集東趨於海
豐縣境內之老黃河歸海今聞中間有南皮境內之金沙岡
土壤地勢漸高宜惠河之水至此不能東下常至漫溢地方
不受宜惠河之利翻受宜惠河之害皆由河水通流不能直
達於海之故為今之計可否由石碑河直趨東北將中間窪
泊疏濬通聯直歸於歧口入海或將金沙岡土壤大加挑挖
成河東趨於海豐縣老黃河歸海何者為宜必須通體相度

逐段測量擇其通順者動帑挑濬務成寬深之河凡附近溝
窪積水聽民開溝引入此河則六州縣數百里之積水皆有
宣洩不致前功盡棄矣所挑之河務須自首至尾漸次寬深
以成迅速東趨之勢此等平地洩水之河祇宜展寬挑深不
宜築隄轉貽漬水之患

一運河西岸窪泊相聯總名曰淀池京南十餘縣之水匯集
於此加之北運河自北而來南運河自南而至均於天津會
流入海夏秋汛發海口一時宜洩不及仗有此淀稍為停滯
以大歸海不致為患是為

電輔蓄水之大水櫃有圓直省水利不小祇因永定子牙二河
係渾水均穿淀踏渾水入淀即淤以致淀池不能如舊時
之寬廣恨不能展之使寬再不宜壅使狹窄查子牙一河上
承泇泇滄陽二河之水獻縣以上原無隄岸可以聽其游行
自獻縣以下築隄捍衝幸兩隄離河最遠河岸寬闊河灘受
淤水落歸槽不甚渾濁而入淀日久尾閘王家口亦已受淤
向有支河三道近已淤塞二道僅存一道將有尾閘阻塞之
患是以乾隆三年由上游之楊家莊另開支河引渾水由蔡
家窪東北而行經岡留二莊水口而入金家等窪層層受淤
窪地獲淤肥之利清水達於老軍泊自老軍泊而下之金里
河所歷窪泊現有河形將來遷層淤積正可次第挑河直抵
天津之板橋同北運河以入海老軍泊以下既成另河老軍
泊上游如交河青縣等屬舊河之積水向苦無處宣洩就勢
疏濬可由老軍泊獨流當城北趨歸海於隔別清渾之中兼
收疏濬積水之效其子牙正河入淀之王家口去壘頭之清

水河約計十里向為三家淀及莊頭之淤噴阻今將兩淤噴挖去取直挑河直接臺頭之清河別有去路縱有渾水漫溢然新河清水多而渾水少清水強而渾水弱王可以清刷渾不至淤及於淀如此則于牙正河支河皆可免於淤淀矣至於永定一河自盧溝橋而下中間並無窪泊停蓄以堅厚之兩堤束治瀚之渾流直趨於淀始從柳久口入淀而勝游一定淤成平地繼由王慶坨入淀而三角淀又已淤平乾隆三年因各處皆已淤高惟沙家淀最窪遂由鄭家樓范家口穿堤而過漫衍於沙家淀仍由魚嘴口歸淀均此淀也不淤於彼則淤於此多淤一尺則少一尺容水之地年年幸無河決之患淀池淤塞似非經久之計但永定河身極長氣魄甚大水更渾濁作何分別清渾入海不致淤淀之處臣向未經管未嘗審及不敢妄議以上情形臣當年往來親歷籌及但距今多年連年修治或有今昔不同之處恭摺

聖駕親臨河淀千載一時偉遊

睿裁指示交督臣詳勘興修河防水利不資利賴矣

陳宏謀南運河修防條議謹得南運一河自全隸濟運以來一派渾流濁湧奔赴直隸境內雖免阻滯之虞時有漫決之患其漫決者皆係頂衝塌灣之處其泛溢者皆係河灘無隄之處是以歷來凡頂衝塌灣皆為險工年年加高培厚俱動正頂名曰官廳而所加培者猶難十分堅厚臨河之舊土日淤沖刷則新置之土益難抵禦因有建議專填壩壩專工之事專工最易實行三年保固限滿即須加修修是以沿河草壩日多帑費日繁而工之險者仍險此有隄之患也至於

河灘無隄之處或河岸寬闊或河灣淤噴既無長於頂沖復不常有泛溢偶遇暴漲小民於水到之處築隄擄築名曰民埝而此一綫民埝臨時擄築不察形勢不加夯礮沉後隨即坍卸在水小之年似可不需此埝若遇大水一片汪洋在在危險此又無隄之患也自乾隆二年臣奏請建築高寬月隄放淤裁柳經議覆准行之後節年以來已將舊有之月隄加寬厚放淤成功極薄之隄變為寬厚化險為平已有成效以此類推凡屬有隄頂沖塌灣之處舊有月隄者均宜加寬放淤舊無月隄者均宜另建月隄以備將來放淤至於無隄之處均宜就其高阜土脊另建遙隄以為外衛大抵地勢高阜者宜建遙隄而不宜建月隄若建月隄於高阜之地既不能放淤徒為積水所浸倘積隄有傷水入月隄勢更危急斷非月隄所能抵禦也地勢窪下者則又宜建月隄而不宜建遙隄若建遙隄於窪下之地不但水至建低而下難以抵禦且使遙隄之內隄隄之外可耕之地常為積水深坑末由宜洩無益於河有損於民此月隄遙隄各有所取而地亦各有所宜也自來之議月隄者皆謂放淤涉險實可臨汎堵築遙隄者則謂築隄於水所罕到之地原覺過計殊不知頂沖塌灣之處樓隄單薄若不放淤日益汕刷舊土漸塌新工難固為費日多一日危險日甚一日豈可苟延旦夕不為遠計且放淤之法不自今始現在兩岸淤平之月隄不可廢其地凡屬險工大半業有月隄前人為此無非為放淤而設自當因其涉險益加慎重一勞永逸以期萬全不宜因噎廢食坐致危險也至河灘寬岸水勢雖云罕到然思考近

年水勢漸大乾隆二年之大水大於常年之水面三年之水則又大於二年矣上年河水業已出槽平時所謂極平之工河灘之岸皆已過水官弁士民晝夜堵禦倉皇急遽幸水勢漸退獲保安瀾倘再長數寸之水隨處皆可泛濫兵夫民力豈能防禦考之河防一覽所載峴水之法凡凌汛長水一寸秋汛長水一尺捷地與濟兩城河自建開以來凌汛從未過水今歲凌汛兩開口過水四五寸不等就此而論焉知今年之水不更大於上年况河防重務有關運道民生惟宜盡未雨之綢繆豈可徵天幸於萬一然則建月隄以放淤似險而實平築遙隄以外衛似迂而實切該經理運河之要務也先經檄行各屬預將應建月隄遙隄估報本道復往查勘就中參酌凡隄外地勢低窪者宜建月隄以備放淤隄外地勢高阜者宜建遙隄以防暴漲如隄外地勢窪下者既不宜建築遙隄而形勢促迫又不能放淤者則惟歸於歲修項下加幫纒隄逐年漸幫數年之後可以幫至數丈之寬厚亦與放淤成功之月隄速築高寬之遙隄無異矣此分別新建月隄遙隄之情形也至河道綿長工段甚多需帑浩繁難以一時並舉今應就中分別緩急如纒隄已經單薄舊有月隄者今歲即行加幫放淤纒隄單薄舊無月隄者今歲新建月隄俟明年再行加幫然後放淤如纒隄尙未單薄雖舊有月隄亦俟明年加幫放淤如無月隄則俟明年方建月隄至於遙隄則以水到之淺深爲遲速如上年水已抵岸者今歲即建遙隄上年水尙未抵岸或抵岸而相離尙遠者亦俟明年方建遙隄此估計遙隄月隄加幫纒隄月隄之緩急情形也統計全

河參觀形勢逐一加幫漸次放淤約三年內全河險工皆可放淤成工今估緩修之遙隄亦於三年內可以建完再有零星段落缺陷未能接續者止須河兵民夫陸續補築亦可全完自此以後全河兩岸凡頂冲堵灣之險工則纒隄皆有數丈及十餘丈之厚儼同遙隄河灘之平工則有遙隄層層外衛隄埝相接即遇暴漲聽其平漫不勞堵築無虞泛濫惟有逼近城垣村鎮河岸逼窄不能築遙隄不能放淤又不能幫築纒隄然後用草土衝護計全河不過五六處而止此建築遙隄月隄之後不出三年可期安瀾之情形也所有估計議建之遙隄月隄及加幫民月隄放淤各工通計需銀四萬一千一百二十四兩此乃預先奏准非年年常有之工應於預備項下動用列爲另案至加幫放淤之舊月隄內有官隄有民隄官月隄動帑歲修久有成例民月隄若令民修虛堆鬆土難以放淤又不便將民隄歸入歲修亦應歸於另案統於完工之後聲明同歲修案內報銷其加幫纒隄拆修草工加幫舊官月隄放淤者需銀一萬四千六兩此應歸於歲修項下報銷惟是工段既多易滋弊竇官隄民隄易致混雜備列數條謹陳於後

陳宏謀南運河放淤記放淤之說古無明文考之史書魏史起爲郭令引漳水溉鄴以富河內秦鄭國鑿涇水爲渠注填闕之水溉畝之地收皆畝一鍾二者皆濁流所經引之游蕩變斥鹵爲膏腴其放淤之遺意歟然皆引以肥地未聞以之築隄也放淤以築隄惟直隸南運河有之顧未知創於何時倡於何人一切規制稽之往牘皆無可考乾隆二年昆同

額公總督河務備陳放淤裁柳爲經理河之要務得

言允行嗣以額公不管河務格於浮議放淤設險動色相戒遂未舉行余於戊午春監司茲土兼理河防往還巡視凡河流頂冲增濇之處一統縷隄日漸汕刷先期籌築則有歲修臨汛防護則有搶修於浩瀚中流爭此尺寸之土而隨築隨潰河流愈曲勢更湍激不得已乃築草壩草壩既築比土隄稍資捍禦而年年費陷限滿仍須拆修近年以來兩岸草壩日增動帑益多危險如故余竊憂之又見沿河兩岸有人已積淤成隄月形尙在凡所謂頂冲增濇之隄外亦曾築有月隄同之則成日以此爲隄外捍禦然隄既傷水入月窪有如引水入袖斷非月隄所能禦其爲放淤計無疑而放淤之可行益信用是力排浮議率屬行之其年戊午伏秋二汛計成工二十段已未年適額公復總河務制府合河孫公兼理河務羽檄交馳無非爲運道民生籌久遠之計余乃修列事宜專其責成分其緩急計可行者四十八段已又告成而規條亦遂釐定焉其法乘機隄而守月隄入潭水而出清水汎水一至隨其消長以爲深淺潭流所過辨穴皆滿旬月之間纔隄月隄融成一片有如平地自今以後永無歲修搶修一切防險之事草壩止用於逼近城舍之隄耳所省帑金民力不可勝計余往來稽察兩懸汎漲惟見潭流奔赴出入運送變化因心操縱正我不啻鯨人爲之負脊波臣爲之舉錫以成其堅厚之隄即謂之河伯助靈千里流膏可也回思向之動色相戒不肯舉行者則方有故不過日歲常縷隄暫可禦汎何苦設險乃爾不知天下事何地不有危機籌慮果用防護既力

履險而慎用險之道險可爲平不然即歲費縷隄而防之不力慮之不周亦未嘗不險因豐廢食豈可爲訓且史起亦嘗以此論西門豹矣曰漳水在其旁西門豹不知用是不智也知而不與是不仁也夫西門豹於魏文侯時爲刺令有循聲而史起之論如此豈重爲不能用漳水惜也况茲全清運道歲輓數百萬石天庾正供軍餉民食時廬

宸衷利害所關又不僅一時一邑之事可河者苟可計其久遠縱竭盡智能重費內帑權其輕重亦當不惜願明知其爲費省功鉅經人良圖而私計自便日何苦乃爾由史起而觀其不仁亦甚矣余因記其事之始末而并論之

陳宏謀南運河不宜隄設南運一河會衛汶二河之水益以漳河之水同爲濟運蜿蜒數千里至天津而歸海沿河兩岸皆築隄以束之不啻重圍外衛然者固以防其漫伏亦以河津所過若不束之使速歸海水緩沙停立見淤淺運漕之艱阻往往因之惟滄海之獨流鎮至楊柳青四十里東岸有隄而西岸無隄又自楊柳青至天津三十五里東岸有隄西岸止有商人捐築小埝高不過三尺官不請修民不加築由來久矣前道張公坦熊曾有立碑道旁永不許築隄之請余適承乏此同途檄確查熟察形勢證之往事乃知張公所議實爲遠見蓋緣天津海河爲南北不水所歸獨流楊柳青一帶東近運河西連淀池潮汐一日兩至夏秋汛發南北之水匯歸天津四望瀾漫驟難歸海正賴此無隄之岸運河水大聽其洩入淀池稍爲停頓以待天津諸水暢流入海河淀之水仍可以次歸海每屆白霧以後夾沙攤泥迅駛而行運河既

無洪淺村莊亦免沖決則此七十餘里無虞之西岸即運河
天恩之懷水大壩也余就此謹覆兩臺報可已檄下屬縣遵
行矣竊嘗論之治運河之道有無虞之患亦有有虞之患蓋
淹沒為災非陸何以障之洪阻可虞非陸何以東之獨流遠
南是也無陸則散緩無方而無潰快之憂無陸則重科後進
再得滿蓄之利獨憶遠北之西岸是也况天津地濱大海形
同釜底水至獨流勢同建瓴無論其奔陸所能堵御幸而能
堵而尾闈有阻上流奔赴天津郡地適當其冲城郭人民所
關甚鉅故前人獨於此處不設陸防非偶忘之乃所以慎之
也非竟棄之乃所以取之也謹敘數語於此以質後之司河
者

高晉表曰修周元理會勘直隸永定等河籌辦事宜疏竊惟
直隸近京一帶頻年雨水過多河堤接發永定北運間有漫
溢附近田畝衝次被淹仰蒙

聖恩撥撥帑金多方賑恤深蒙感沐

生成固已感登祚庶茲復以各河應疏應築及應行減洩之處

特命 臣 等會同勘辦以期流安工固保衛田廬 臣 等欽遵

諭旨業將勘過南北運河大概情形先後繕摺仰蒙

聖鑒茲復會同將永定河北運河竟受窮源及上下四旁通行查勘

永定河發源於山西口外入直隸懷來縣境內之和合堡從

石景山而出 臣 等至彼詳加相度相合口原係兩山夾峙一

水中通源流至此天然收束實有玲瓏石壩意在稍緩其

勢其實水小則無害抵禦水大則易於衝塌工既難經久

自可無庸修復迨至石景山始有段落工程顧永定河性最

剛急南衝北激水勢迅無一定則善治之方誠如

聖明洞鑒方無一勞永逸之策 臣 等遵奉

聖訓指示要領於人事未盡之中尋求補偏救弊之法惟有疏中泓

掘下口以暢其奔流堅築兩岸隄工以防其衝突倘恐大汛

之時滿盈為患深懼減河以分其壘濬今查石景山至盧溝

橋舊有石工凡坍塌毀裂之坎舊擬一律修補完固自盧溝

橋進下運工至六工河身皆有漫阻而運工三工尤甚 臣 等

酌擬將中泓灣曲形如之字河身悉行取直各就形勢抽槽

寬自六七八丈至十一二丈不等深四五尺至七八尺不等

雖汎水長發香漫而末無水性較下有此溝槽導引大溜自

歸中泓下注其兩岸隄工專為護坎之處甚多今擬開段加

培至迎溜頂衝宵後舊日漫口稍遠厚隄之處應估築月隄

以為重層保障惟是兩岸悉係浮沙以之築隄仍恐不能堅

實如有厚土之處應取膠土加智否則用沙土外以鐵土

蓋面封頂慮資鞏固南岸之金門關並北村壩北岸之求賢

壩皆為分洩永定河具權而設金門關口現今淤高而北村

求賢兩壩出水處向係灰土兩邊壩臺向用草工現在疊板

衝損今擬俱改作灰土至下游引河金門關與北村兩道均

歸入牯牛河其洪阻之處宜一律挑通查牯牛河經由霸州

地面入中亭河若減水過多則霸州一帶田畝被其淹沒且

中亭河不能容納更易阻滯查牯牛河下截牛坨地面有黃

家河一道為牯牛河分流今漸淤廢 臣 等查此河東南行由

津水窪入田家泊俱係空曠之地約寬二十餘里足資容納

今擬於牛坨之旁牯牛河黃家河相接分流之處築挑水壩

俾上游城下之水多入黃家河少入牯牛河則去路益暢而
 牯牛河亦可不致溢出其北村壩引河已經全淤向係西行
 四里餘即入牯牛河與金門關城下之水同為一路且自東
 轉西形勢不願往東漫今擬開向東南計五十一里於將
 至牛坨之黃家河稍上入牯牛河即可會入黃家河合流而
 下此兩旁地畝內淤水皆可藉以直洩又不須減挖未定多
 餘之水而己此辦理南岸城河之情形也北岸求賢壩現在
 壩口殘壞亦因淤淤之後形勢改易應行另建并開小引河
 一道達於舊河其進下兩段於阻通為開挑順入黃花店月
 隄之下歸母豬泊內此辦理北岸城河之情形也至六工以
 下自改連下口以來溜勢屢經北徙若再從西北則逼近東
 安武清兩邑縣治尤宜預為防範 臣等兩式確勘今歲溜勢
 經高遷城之北碼頭之南條河頭地方直往東行 臣等因勢
 利導開通北路并於舊日已廢之北地十二號築壩木土均
 以通其北徙之通則徑達沙家莊會風河下游由雙口歸大
 清河較為直捷大汛時治迅速自可無虞勞溢其風河於
 後處同段挑深東岸之卑殘廢缺者量為整理惟是永定河
 所患在沙隨水停易於淤墊河底淤高不能水由地中以致
 旁趨為害該河每年雖有挑挖中泓之例但河寬總巨二百
 餘里額定歲費所挑不抵所淤屢訊各員若再經理不善未
 免虛糜故事此次雖經疏怡水過仍恐停費應請每年於秋
 汛水落後 臣等元理親率道員查勘一週按其所淤丈尺估
 挑深適以備下年過水所費錢糧若數在額定五千兩以內
 者應照例估辦倘在五千兩以上則專摺奏明辦理年午實

力行之則淤沙有城無增河流自能順軌矣 北運河工計承
 定河各工約估銀十四萬一千八百餘兩北運河各工估銀
 十五萬五千五百餘兩王家務被塌落低窪兒港修築灰土
 並疏濬兩城河及培築南北兩堤約估銀十一萬四千一百
 餘兩修補西坊等處壘道修設橋樑開挑東岸引河約估銀
 二萬二千四百餘兩坊築兩堤開挑東岸引河約估銀六萬
 二千六百餘兩以上約估共費銀四十九萬六千六百兩有
 奇如蒙
 俞允 臣等元理查勘庫現在無銀可辦應請
 皇上勅部撥發以濟工用 臣等逐處勘明均係應辦之工現將永定
 河各工實成該管道員備保北運河各工實成該管道員備
 拉布其天津道宋宗元於此一帶情形較為熟悉並令會同
 再加確核取具詳細估冊由 臣等元理覆核具
 題分委委員承辦工完核實報銷其一切章程章程 臣等因例
 定辦工規條並稽查驗收之法逐一酌定擬飭應辦各使工
 歸責在督不虛糜以仰副
 皇上為畿甸民生勦東保障安全之至意而大小各工及時興舉用
 奏平成億萬黎民更普蒙
 皇仁於無既矣
 奏日修直隸河道工程事宜疏稿惟
 畿輔河道東我
 皇上矜念民生籌及久遠
 特命大學士 臣高晉 臣奏日修會同督 臣元理酌量相度發帑金
 五十萬兩均工興舉現已工竣 臣於運河永定兩河上下左

右俱經行略通履勘再三此番仰荷

特恩隄埝一切修整凡從前殘缺坍塌之處增高培厚煥然一新自

可資為鞏固 伏查永定一河號稱難治水性渾濁挾沙而

行與黃河相等但黃河不煩轉輸直達於海此則入淀穿運

然後達於海河是以較黃河尤為難治然黃河綿長數千里

此則不出二百餘里之內人力猶有可施願自改易下口之

後自六工二十號以下任其蕩漾而蕩漾既久泥沙停積南

淤則北徙遂以北隄改作南隄迤北又建遙隄再淤再北則

添越隄昨歲則又穿越隄而北矣若非此番

特命經理則東安武清縣治將為歸墟之壑是以相度便利於新開

挑河頭以下導之使東斷其北徙之路作通河尾閘雖限於

地勢何敢遂言一勞不逸然人事不可不盡未可復以任其

蕩漾之說誤之則每歲皆當挑挖每汛過後皆當挑挖自可

分泥沙於兩旁而中河槽一道斷斷不可阻塞者也向來

河官只講築隄不言浚河雖

聖訓諸語頌讀

論旨深切著明而河員習氣難除以為浚河難於施工又不能見效

不若築隄之有丈尺可尋工料可算其最不肯者或更藉險

工為利易於開銷雖以下口任其蕩漾之後遂更有所藉口

而挑淤一事徒存名色不知淤日積則河日高加隄而河身

與之俱高既不能下達則未有不泛溢者下淤上決勢所必

至此下口之疏濬在今日不可不亟亟也其上六工已無中

流之形東衙西激在在皆成險工連歲趙村公義村等處漫

口皆在上截蓋水不就下專恃隄埝為保障而沙土浮懸安

能抵禦此六工以上之挑濬在今日又不可不亟亟也 臣查

永定河額設挑淤銀兩並無庸另議加增只將歲修拾修之

項通為一事則辦理裕如矣何以言之淤日減則水循中道

水循中道則無東衙西擊之慮而險工日少無險工則無堵

工而堵工之費移於挑淤每歲挑淤淤不厚河流可以漸深

河流既深不專恃隄埝以為防禦之術所謂行其所無事也

此又不獨永定河為然也運河兩岸險工林立而所以有險

工之故則淤灘致之東岸有灘則水側注於西西岸有灘則

水側注於東側注之勢偏刷隄根於是加埝加鎖加釵百計

與之為敵曷若於水發之前凡有淤灘皆以用字河之法深

濬濬槽水到引入溝中則險工便可大減亦請以險工之費

移於挑槽久之均化險為平矣 臣半歲以來於工次逐加曉

諭現在督 周元理所見相同論議符合因永定河最關緊

要頃合詞奏請添設浚船并與以器具使得水中施工以資

挑濬但必須文武大小員弁俱協力同心方能奏效 臣再往

會同驗收船隻即將永定河各汛事宜熟商安計新開下口

作何移駐官弁以專責成其上六工作何分別平險配與船

隻於每歲伏秋汛過之後露出淤灘記明段落如某汛有淤

灘幾段次年能挑去幾段能省堵工幾段以減淤多少為汛

員殿最顯示以勸防之途俾以河平無險為隄轉之階庶應

汛不貪歲修拾修之小利重知隄防之難恃挑淤之有益一

意請求數年之後諸河必大有成效總之治河不外疏濬二

字而築不如疏理甚明白易曉策而不疏人特未心誠求之

耳又直省之弊近水居民與水爭地如兩河之外所有淀泊

本所以浦水乃水退一尺則佔耕一尺之地既報升科則呈請築堤有司見不及遠遽為詳報上司又以納糧地畝自當防護如塌河淀七里海諸處堤埝直插水中其實原無堤埝之時水過後仍然退出而堤埝一立水從缺口而入浸灌既滿被淹更甚及水退之時不能仍從缺口而出遂致久淹不退而愚民無知仍以築堤地為事遂使曲防重重甚有橫截上流俾無去路者現在既不能一一將廢堤之土者行除盡只得多開涵洞以為出路究不能如原無堤埝之為暢宜也又往往倡為防禦下游倒灌之說殊不知倒灌之水隨長隨落不能經久而不顧上游之全無出路則誠知其一未知其二者也 臣 經行數次既有所見理合一併備陳梗概仰祈 敕下所司於一切淀泊原係蓄水之區嗣後不許報壅升科其淀泊中偶值涸出不得橫加堤埝則凡水皆有歸宿不致壅遏為上游之害而河道民田似不無小補矣

奏日修月元理奏設立浚船疏查禾定河最稱難治仰荷 聖恩大發帑金俾 臣 等相度辦理業將勘估情形會同大學士高晉具奏在案現在南北兩岸堤埝一律加高培厚自頭工至第六工遇有淤難挑積截嘴又於六工之下開挑下口引歸沙淀雖不敢言一勞永逸然人事官盡之處亦已不啻餘蘆但 臣 等伏思治河之道必使水由地中未可專藉堤防恃為安固每年經過汎水之後積淤沙停易致積淤為患是挑浚之工最屬緊要在汎水未發之前既發之後皆須逐段詳查一有新淤即當乘時急辦惟水中墩淤人夫不能站立難以施功必須設立浚船給之器具則人夫皆可於船上用力而所

撈之士即以入船運至兩岸實為事半功倍即稀淤不能兜撈亦可推之使活隨水傳送不致久而凝結成灘於河務方有裨益查從前原有浚船一項緣過於淺小不能裝運泥沙而所設取夫多係另僱貧民不願挑浚久之有名無實經前 督 臣 方觀承建議裁汰今查禾定河上下共設河兵一千二百三十名原為浚河之用 臣 等細按熟籌水中挑淤必須設立船隻方便於力作於事有濟意即責令河兵經營擇而亦無庸另設取夫隨飭該道滿保令將船隻是否有宜作何應用應需何項器具作何挑挖暨船隻作何修補一一詳細具稟茲據該道稟稱禾定河渾流汎汎後淤嘴沙灘勢所必有但水中挑挖非有船隻難以施功既船隻自當籌及用船之人生手未能合用查現在各汎河兵多知水性應令河兵管駕如遇挑淤工大臨時添僱民夫即於額設中泓挑淤項內支銷至所費浚船應設五船民船大小造用計一船用一槽兩篙木柄鐵勺二把長把鐵鉗二把測計每船一隻連器具估費銀五十兩其船隻發交各汎員經收入於交代即有損壞逐年隨時修補亦須照三年小修五年大修之例在各汎既有船隻則開空之時撥運上下料物可省僱車車輛以補隨時粘補之費扣滿十年拆造一次准以所拆舊料作三成算用其造船等費即在額設節年挑淤餘剩銀內動用亦無庸另外請給今據設立五船船一百隻酌撥於南北兩岸十二汎應用凡遇新淤或應撥或應抽槽隨有隨辦不致積欠為患矣等因具稟前來 臣 等覆查無異惟該道但取上下二汎而言而下六汎未經籌及查現在所開下口之填

即向來任水濶濶之所入之流已逐漸淤高雖不能普加
挑濬亦當抽槽引溜俾其暢出凡此抽槽之處皆宜每歲挑
濬數次以免阻塞亦非濬船不可是下六汎亦應一體給發
船隻以便挑淤之用再五汎船大小因爲適中而過水小之
時恐未便利臣等議用五汎船八十隻三汎船四十隻計大
小一百二十隻給配十八汎內應用其五汎船照該道所請
每船並器具共用銀五十兩三汎船並器具每船估給銀三
十兩造成之後臣等仍親行核實查驗其此項造船銀兩查
道庫現存挑挖中汎銀自三十一年起至三十五年共有節
省銀七千八百三十六兩有零如蒙

皇上俞允卽以此項動用及時興造限於汎前應用無悞

支溝復唐河故道議接唐河源出山西靈邱縣高氏山本名
寇水自廣昌東經倒馬關過完縣西北入唐縣界故謂之唐
河歷望都曲陽定州至祁州三岔口與滋沙二水合下經博
野日塘河至蠡縣爲楊村河舊由饒陽鐵燈竿口分爲二支
一經肅甯入河間循郡城南八里鋪而東並會于城北日半
截河抵任邱東莊橋建五官淀此唐河故道也其由城南之
支會會滹沱決口亦謂之洋河又肅甯有中堡玉帶二河下
接在邱之鏡河皆爲唐之支流自前明天啟中由蠡縣北決
入高陽布裏恩地諸村故易名布裏河下入新安爲豬龍河
入雄縣爲高陽河由蓮花淀以達趙北口之四角河則今現
行之道也其自蠡縣饒陽肅甯縣河間故道宛然可按隄
亦或斷或續未嘗湮廢無存聞之故老云唐河之未徙也瓌
抱郡城舟楫往來輻輳木果木石煤炭之利饒益無算卽

沱決溢往往循之達淀不至遽漫彌野是不惟收利兼可弭
害自改出高陽布裏其下游地庫土疏幾於歲有決漫以爲
任邱西境四十八村之害夫河水合則強分則弱自然之勢
也爲今之計不必全復故道但於蠡縣舊入饒陽河處疏
鑿深通建立分水壩使之兩道並流冬春之閒水泉涸竭卽
獨流不過如帶至於夏秋暴漲有兩道以分殺其勢均可免
漫溢衝決之患矣往時數舉斯議大抵皆爲任邱所沮蓋任
邱五官淀入成膏腴居人私據其利不願河之復故竊按五
官一淀爲河郡洩水尾閘卽無此河道尙宜開通以納積潦
本年泮沱漫流不能以時迅消由五官淤塞之故卽其徵也
况五官木屬官淀特由民人認種升科挑復故河原可計畝
豁糧且河道所出歷占本爲不多又淀地止於程麥春夏無
水隄以內仍不妨種麥也而任邱四十八村未免昏墊之苦
是唐河分流復故固利河間未嘗不利在邱斷而行之是在
當事

王隴鉅鹿隄防議嘗考邢襄圖屬大勢坦衍廣與所記廣阿
澤獨隄鉅鹿是又坦衍中之行下者也舊起城之西南以及
於東北斜築長隄一道界連任平廣宗約百有餘里未審肇
於何代明之末造恆陽乾旱泉流多涸沮却場慶民遂視此
蜿蜒虹基阻礙車輪不啻若贅疣也一任踐踏蹂躪十夷八
九至順治十一十二年雷雨無休任縣之張家泊所匯牛
尾聖水蔡馬百泉洛沙壘八河自西而東平鄉之落漢登廣
宗之崇文仁義李槐板台諸社墳壘四散之水自南而東漳
澧驕悍大陸况濼鉅鹿之民不盡爲魚者幾希於斯時也無

1 2 3 4 5 6 7 8 9 10 11 12 13 14 15 16 17 18 19 20 21 22 23 24 25 26 27 28 29 30 31 32 33 34 35 36 37 38 39 40 41 42 43 44 45 46 47 48 49 50 51 52 53 54 55 56 57 58 59 60 61 62 63 64 65 66 67 68 69 70 71 72 73 74 75 76 77 78 79 80 81 82 83 84 85 86 87 88 89 90 91 92 93 94 95 96 97 98 99 100

論壑邪不仁然四望瀟漫亦無鄰之可整况番鋪莫施又孰是
是可種之壤以崇我產激者予得無追憶徐文長之說謂自
禹治水後九州諸大水不大泛溢決徙者蓋田以井故也田
井間之水自達而溝而澗而澮溝深廣各四尺澗廣深各倍
之蓋取其細流以澤田而水勢分千條萬派如髮之析而約
於梳齒斷無殖厥不運之患廢井田而為阡陌則凡向所析
之細流盡併而為陸矣猶髮之舊約於梳齒者今還束而影
之其勢併其力自悍又何怪乎文長之言如此顧疏之誠是
也而非可得於倉卒如廣宗地勢稍據上游嘗秦越我鉅民
而且不為之所訟爭關會累年不息奈之何以分漳滋望
同患於河朔之民與上黨之民哉此必不得之數也然五行
氣數之災偶歛乘於莫備莫覺之際亦未嘗不行之於數年
或數十年而後再來其狎至而頽仍者絕少但人之常情水
至即練撥踴躍水退則偃仰玩忽苟愆今患而復隄防但於
冬春交會于躬舉趾之前村落之處下流者家出殘黃黃復
幾日立為成約若宅隴尤當衝要者竭作亦聽自便日計不
足歲計有餘十年之後當必如陵如阜矣其下流泊深塘既
可放洩而且饒菴蒲稻蠶菹魚蛤之利倘為夷縱恣擄家
以登不穩於相巢耶即室廬不無淹損前此畝鍾圍入之者
亦足相償而鳩庇不難矣總之疏濬之說萬全之策也固巨
而難行濬培之說一隅之見也似易而漸舉雖卑卑平實之
事亦須盡齊耐久之心又勿日以鄉長而街城郭之民也官
紳所在分義宜然相居難移術不為身家乎在有司當為民
計而在吾民尤當自為計

畿輔通志卷八十三

渠三十八 河渠九 治河校二

國朝

方觀承奏漳河亟須濬復故道疏竊查漳河由河南臨漳縣
入直境經廣平大名二府屬地方至山東館陶縣與衛河合
乾隆二十六年秋汛於臨漳所屬之沙莊北岸漫溢下游成
安廣平大名元城四縣數百村莊被水成災臣

題報蒙

恩賑恤嗣經臣與河南前任撫臣胡寶瑤各委道府會勘由兩省藩
司公議挑淤築壩使水歸故道比因漫口在臨漳而為患乃
在直境成安等縣士民情願捐備工料令臨漳士民亦出一
股按五股均攤協力辦理工竣並經臣移咨豫撫委員會同
直隸汛員駐工防守上年入夏以後水由正河已屬循軌因
閏五月雨水連綿盛漲登至草壩被衝退溜臨漳境內羊羔
村以上八里已刷有河形過此則散漫於成安廣平大名元
城各境內水至大名復分五股旁溢於山東邱縣復入直隸
之廣宗由鉅鹿歸入甯晉泊內臣委永定河同知滿保前赴
漫口詳加察看前工礙因就正河淤處挑濬而建壩處所又
稍兜灣水勢下墜致被衝刷現在漫口溜走七分正河溜止
三分今應將河頭改上百餘丈使之應溜得勢其下河身淤
處挑比漫口加深約長五百丈於河頭分流處築大壩長
一百八十丈高一丈截其比溢之路又於壩東接築土堤長
五百餘丈底寬六丈高一丈攔截河灘抵正河而止估需工
料銀八千餘兩據該道府議稟此次不便復用民力大名道

楊開場大名府姚之德廣平府周元理董所屬十七州縣情
願公捐副用業於上冬購備物料臣於新王逸派永定河熟
習格場弁兵二十二員名前往會臣省擇於開凍後興工趕
辦三月內完竣尚不致有誤秋耕臣新任漳德府李諒臨漳
縣張光熊忽生異論謂築壩則逆流倒灌不但臨漳城淹沒
堪臣即附近村莊恐先歸於烏有惟有因其自然於下游廣
大所屬多開支河引入大河等語具詳大名道轉稟到臣查
臨漳縣逼近漳河其為患與否惟視河流之通塞與河莊漫
口築壩全無關涉今築壩開淤使水歸正河一路則海河不
致分勢有水緩停沙之病兩省均有利益是以以前上兩省分
辦臨漳出夫直省給值工完之後委員會同防汛官均無異
議今不過將所挑河頭移令迎溜所築之壩移近河頭與上
次所辦並無二樣何致利害頓殊輒相阻格蓋因該府縣皆
非前此經辦之員又見臨漳改壩處所已成河形水有約束
遂因顧下游數邑田廬浸直欲以隣為壑耳查正河控流
一百數十里現在深通所議挑河清淤工作祇五百餘丈乃
該府欲於下游多開支河引入大河所稱支河惟元城莪井
村以下十餘里悉係平田何能另開河道容納全權語既乖
謬至其詳請咨商會勘意在遷延不辦以兩省公同勘定之
事何須另勘且連年被災之地豈容又悞秋田臣已飭交大
名道府督率辦理董恐彼處無知士民窺見府縣意指藉端
阻撓議於成支廣平附近村莊撥夫前往尅日興工一面將
下游元城館陶交界地方移會東省查有停淤一律疏浚深
通以暢尾閘之勢但事關隔省臨漳縣府皆係新任既存瞻

域之見又復不諳河務合無仰懇

皇上天恩勅知新任河南撫臣葉存仁飭委原辦之河北道吳虎炳

會同大名道楊開鼎悉心妥辦臣並候葉存仁赴任經過保

定之時與之面論事宜一併飭屬遵照

蔡新畿南河渠通論渤海在天津縣東南一百二十里東連

遼海西抵直沽直沽即今大沽口河流入海處也兩岸壁陡

一隅中橫土人謂之海門潮汐所至北抵楊村南抵程官屯

西過王慶坨率二百餘里皆淡水也鹹潮抵海門而止無益

入者若天設之以限內外斯亦奇矣其所受者曰海河即南

北運淀河之會流也自天津東北三岔口迄大沽口長一百

二十里俟廣岸深奔流滿數潮汐迎之則逆行而上萬頁所

謂逆河是也每伏秋之交二運并漲淀水爭趨駢注於三岔

一口而強潮抵倍澗澗不下倒灌橫流上游隄岸田廬皆受

其擾所謂尾閘不暢胸腹俱病者也故欲治直隸之水者莫

如擴遼海之口而欲擴遼海之口者莫如減入口之水雍正

三年

上命怡賢親王興修水利

親授方略於南北運各建壩開河減水分流別途歸海豈僅為運河

計哉入口之水減則遼海之口寬而北來之永定河南來之

子牙河中間七十二清河乃得綽然入三岔口而東注昔人

言萬治洪水從低處下手正此意也

海河右受者曰衛河即南運河也亦曰永濟渠亦曰衛河源

出河南衛輝府自山東武城縣流入直隸故城縣界又東運

山東德州界復入直隸運景州東吳橋縣西又東北運交河

縣東南七里口又東北運泊頭鎮入南皮縣界又東北運滄州城西又東北運青縣城東靜海縣城西天津府城北至三公口與白河會入海計長八百餘里衛河本西漢時大河所經東漢以後爲清漳二流所經隋時開爲永濟渠宋皇祐初河合永濟渠仍爲大河所經南渡後大河南徙而衛河如故金元以來皆漕運所經也有減水河二一在滄州南十五里絕堤一在故興濟縣以備衛河泛溢按南運向苦淺滯故額設淺夫以供挑挖兩岸隄工隨時補直而已自津河南徙於館陶入運漕急浩繁每歲溢爲災雍正四年經怡賢親王奏請分道專轄增派員設廠修船以隄防爲務乃隄日增高而水亦隨長伏秋汛漲各州縣往往於隄上加埝以防漫溢蓋以博水泥濁河形曲折壅淤於下則泛溢於上勢固然也計惟於德州上流與古黃河相近之處度地建埝廣三四十丈引而注之古黃河不惟直隄河隄永免漲溢即德州一帶工程亦獲甯謐矣但地熱山東在此爲切己之憂者在彼未免爲秦越之視雍正八年七月德州第九屯隄決直隄景州以下十餘州縣禾稼盡沒水利衙門屢行咨會而山東訖未堅築蓋其地處上游水過正堪憂多而此間形如仰釜有受無洩縱竭力修防隄工鞏固亦何救於田廬之煙沒耶若將臨清以北河道併歸直隄總河管轄則一河首尾修濬自如上下不致阻格矣

海河左受者曰白河即北運河也亦曰潞河源出宣化府龍門縣東清水崖東流入密雲縣之石塘嶺迤西入通州界其支流亦從石塘嶺通懷柔縣西順義縣東入通州東境合

焉東南徑武清縣東面入直沽合衛河入海又白河徑靈瓊山黃花鎮川河入焉又南徑牛欄山東麓潮河流合焉又南徑順義縣東門外白河發源案外自石塘嶺白馬關入故曰白河赴通州北關與溫榆河合卽運糧河性悍多沙遷徙無常俗稱爲自在河則萬曆三十一年從工部議挑通州至天津白河深四尺五寸所挑沙土卽築隄兩岸著爲令燕趙之間地方千里其間巨細河流悉至武清縣丁字沽注於白河故一遇雨潦白河滿溢要見渡日南蔡村等處衝決隄岸壞民田廬起夫塞築勞費萬計歲時乾旱舟行又或淺阻以此知水勢盈涸不常不可以經久而論也按白河會潮沽榆沙通惠諸河之水源高勢峻有加建瓴而西北諸山泉流匯聚每伏秋之際積雨未歇怒流已至頃刻尋丈非徒恃隄防所能捍禦也康熙三十八年決武清縣德見港三十九年聖祖仁皇帝親臨視閱

命於沖決處建水石壩二十丈開挖引河夾以長堤而注之塌河淀由賈家沽道洩入海河楊村上下百餘里河平隄固有利御製碑文誌其事康熙五十年以河西務工程險要親臨指授既命開挖引河復以河西務城東有曹河形勢衝河下口至三里屯長四百餘丈

特命開直河一道次年工成於是新河之溜移流於西而東岸大堤之汕刷以免更見渡之衝險無虞矣雍正三年大水隄岸塌塌多有衝潰四年經怡賢親王奏請北運河一切工程歸通永道統轄河西務設同知一員楊村設道判一員分界管理增置縣丞主簿等官以最防修五年河水泛溢東西岸漫決

者四六年怡賢親王奏拓舊見港舊壩六十丈展地引河
改築長隄七年疏濬賈家沽道分減既多消洩本暢故壩門
以下河水安流而河西務一帶巨壩稍遠山水暴至遂復漫
決上廬

聖懷發帑選員授之方略於河西務上流之青龍灣建壩四十丈開
引河而注之七里海仍展挖甯車沽河導七里海水而洩之
北塘口上下分消區盡善運道民生均獲甯謐而所費帑
金已不下六十餘萬矣

海河所中受者曰淀河在天津縣北五里永定子牙清河之
會流也自河頭至丁字沽入北運河長百十里淀水浩淼至
此始有崖岸故名河取其上游曰東淀延袤霸州文安大城
武清東安靜海之境東西百六十餘里南北二三十里五
六七十里不等蓋七十二清河之所匯潏也又永定河自西
北來子牙河自西南來咸入之

淀河左受者曰永定河亦名廣濟河亦名渾河亦名桑乾河
永定之名

聖祖仁皇帝所命也發源太原之天池伏流至朔州馬邑雷山之陽
有金龍池者潭泉溢出是為桑乾東下大同古定橋抵宣府
保安州雁門雲中應州諸水皆會穿西山入宛平界東南至
看丹口分為二其一東由通州高麗莊入白河其一南流窮
州合易水至天津丁字沽入清河是河過懷來東兩山間不
得肆至都城西四十里石景山之東地平土疏衝激震濤選
徒弗常元史名曰小黃河以其流濁也金大定二十七年宰
臣以孟家山金口開視都城高一百四十餘尺倫過暴漲其

害匪細若固塞之則所灌田俱為陸地種植禾麥亦非曠土
上是其言遣使塞之二十九年以涉者病河流湍急詔命造
舟既而更命建石橋名曰廣利即今之盧溝橋也按盧溝亦
曰黑水河水色最濁其急如箭東決則西淤倏忽遷改前人
謂之無定河自元憲明冲霄奔潰屢修屢決迄無寧歲康熙
三十七年表

聖祖仁皇帝軫念郊圻親臨視閱命撫臣于成龍大築隄堰疏濬兼
施自宛平之盧溝橋至永清之朱家莊匪數城河注西沽以
達於海延袤二百餘里廣十五丈

賜名永定河自是諸水軌道橋流以寧三十年來河無遷徙此從古
所未有也惟是下流入淀之後水渙泥停積漸闕淤會聚
聖祖諭旨屢下母令壅礙清流而該管分司衙門惟事修防不加疏
導於南信安勝涉等淀變為高原復淤而北策城新張諸
泊墊為平陸發駁子及於台頭與子牙河會壅閉滯流幾無
達津之路矣雍正三年怡賢親王查修水利

上諭令引渾河別由一道入河毋得令其入淀大哉王言已統攬河
道全局而居其要矣蓋淀泊之用有翁受之功亦有停蓄之
利眾流競趨匯為巨澤容與濶濶有以緩其奔突之勢然後
安流弭節而去則其衝易受而其患易禦正定順德廣平之
有南北二泊順天保定河間之有東西二淀皆天地造設自
然之妙納眾流而節宣之不使之往來突而不可禦也西
淀之水會為一河分為三汊而匯於東淀南泊之水注於北
泊北泊之水出滄陽之道合滹沱之流亦由子牙河歸於東
淀是東淀所以蓄直隸全局之水游行而節宣之乃永定河

流圖淤便墮則上游之氾濫者將安歸予怡賢親王欽遵諭旨於郭家務改河東行復閱下流之長河河引迤三角淀而注之

河頭與清河會周築三角淀圍隄以防其北映又以河性善淤奏明逐年挖淺俾河流不致遷徙籌畫可謂盡善而河官錮習不利於挖淺而利於築隄改河之後隄日增高而河亦與之俱長長河河於塞絕流三角淀所餘無幾於是散漫南行頭道河二道河皆成斷港剩有楊家一河若經汛之後再淤而南則清水無路歸津側注於楊柳青一帶而濁流復從而逆注之其不至穿運而過者幾希此目前之大患全局之深病也為今之計惟疏挖長河導之東注河頭南岸接築長隄至楊家河而止雖不能必其不再淤而旋於旋挖是亦可暫為補救矣又永定濁泥善肥苗稼凡所淤處變瘠為沃其收數倍涇水之富關中津水之富鄰下不是過也河所經由兩岸窪鹹之地甚多若相其高下開濬長渠如懷來保安石景山引灌之法分道澆溉則斥鹵變為肥饒而分水之道既多則奔騰之勢自減從高而下自近而遠一河之濶可及十餘州縣此亦轉害為利之一奇也惟在任事者不避勞怨持議者不惑浮言則鄭國史起之功安在不復見於今日乎

淀河之經流曰清河其派有三分自會同河之三汊口徑合山而北出紀家淀而東入勝勞河者西派也由趙家房徑托蓮泊出郭家窪會勝勞河者東派也由下馬頭徑崔家房入張家嘴過任家莊逕左家莊泊歸石溝河者南派也沿大隄而東徑西馬頭堂頭左家莊會石溝河則其支流也勝勞石溝二河總歸壑頭一河經楊黃港而出楊家河楊家河至三

汊口計長一百四十里自永定下流入淀勝勞河淤而東西二派無下口張家嘴淤而南派無正流唯沿隄一支寬不過二三丈深不過五六尺何以容西來洪濬無涯之巨浸乎雍正三年自崔家房以東決隄九處各數十丈文安城郭宛在水中怡賢親王奉

命查修水利開勝勞河十七里而東西二派下口遂通挖張家嘴河五里而沿隄一支分流北注又於上流蘆溝中亭河四十餘里自口頭對岸之下河門分引玉帶河水入壘山河其下流石溝壘頭於淺之處築行撈挖數載以來清流滿駛隄防晏如霸保文大之間禾黍豐而稷稻熟民享樂利皆

聖主勤恤之德賢王治淀之功也然以上諸河經由泊港蘆蘆叢生芎草密布壅滯停汎易致淤淺阻之後舟楫不行復成斷塞雖分隄河道統轄而汎員惟知保守隄工至於淀之通塞河之淤暢俱在茫茫積浸中為考成所不及誰復過而問之殊不知淀河一塞分消無路西來之水并注隄下一遇積雨暴漲頃刻尋丈人力安施故防隄而不洛河非計也今中亭河苦淺趙家房河苦淤張家嘴未達於淀泊沿隄一河自堂頭以下至塘嘴頭亦苦淺石溝通勝勞一河苦溢勝勞至壘頭一河苦淺計其丈里非水涸時與大工隨宜疏濬不可東淀池所受西淀之水有二一為會同河一為中亭河本玉帶河之下流也自保定縣流入州界又東北曲折行可十里為善來營北岸有潭河口又東可五里為苑家口又東五里為蘇家橋河流至此分為三道即所謂三汊口也冊說云玉帶河至霸州境會潭河東下名會同行分二支但流經文安

縣境散入石城等淀本河正派至州東無梁閘名魯家河又分一支入永清縣界名信安河其正流曲折而東入文爾諸淀又東逕東安縣界為呂公河按會同為玉帶之下流出自西淀之茅兒灣至霸州而拒馬乘乾胡良霸水皆會焉故名會同河今諸河俱已改流唯栲栳圖一河南北相望即中亭河也首尾皆淤斷而會同河身寬不逾二十丈或十五六丈總會順天保定正定三府西山一帶三十餘河之水勢不能容則蕩擊為暴決何家道口決鹿哩決下武各莊決保定縣幾無虛歲雍正五年中亭河開通分流北去玉帶之水十斛二三但河身本淺於正流而新開之牯牛河自西栲栳圖會入挾推泥沙復加闊淤則浚治之工有不可一日緩者其會同下流之信安河已成陸地即勝勝至辛張運諸沽東沽二港達王慶之一支名呂公河者亦無河形唯餘壘頭一派為正流則上自石溝下至楊家河通塞淤暢所關最鉅此河道全月之利害也

西淀跨雄新數邑之境既廣且深西北諸山之水皆匯焉北自雄縣來者曰白溝河拒馬之下流也拒馬發源易州廣昌之涑山至房山鐵嶺崖分為二派一派東入涿州迺新城而南挾河琉璃河廣陽鹽溝諸水白玉塘西域寺甘池諸泉皆入之一派南入涑水經定興而東易州之潘水武水白楊虎眼梁村馬跑諸泉及道欄河女思潤于莊漢諸水俱來會之二派合流為白溝河入柴伏淀西自安州來者曰依城河曹河徐河一畝雞距方順龍泉諸水之所會也徐水出五迴嶺經滿城至安肅而曹水會焉一畝泉出滿城東南餘小泉以

百數難詳紅花名最著流經清苑城南至漣河橋而方順水來會之方順即曲逆河那水之下流也五雲石曰二泉流為放水河五郎河入焉流經石橋村至漣河橋與一畝泉河會流經新橋而滿城之龍泉河自南來入之至善馬廟與徐河合流為依城河入雜淀西北自安肅來者曰香河源出石城崗漣河入之由新安之黑龍口歸雜淀新安三面皆水惟城北為乾土而地處容城下流雨潦南下則大激淀一帶盡為鄰壘墟里蕭條最稱貧瘠雍正三年怡賢親王奏請於三台村開引香河迤小王營尚村之北至南河頭入燒車淀南岸築堤建閘以裨節宣隄內大激淀數百頃皆引流種稻屢獲豐收澤國已成樂土夫南自高陽來者曰豬龍河唐沙莊三水之所會也唐河原名澗水源自山西靈邱入唐縣為唐河積水自西北來會居民引以溉稻直達下寨町畦相望經曲陽之鎮里高門所說尤多南入定州而白龍泉復來會之王謙王稱等村傍河皆圩岸也沙河來自山西之繁峙入曲陽界合平陽河南流阜平之當城懸厓二河行唐之部河成會焉其上流亦名派水經新樂歷定州沿流多資灌溉滋河發源山西之枚回山經靈壽為慈水七祖寨岔頭大明川聖流緩行入行唐之張茂村伏焉至無極南孟社而復出遼縣北旋經深澤之龍泉因沃仁橋疏寬成渠皆天然水利也三水順稱鉅流畢會於鄆州之三岔口為豬龍河迤博野蓋縣高陽而入白洋淀豬龍河水性清急奔騰最難捍禦雍正三年決柴淀口而東潰嘩嘩口古隄直衝鄆州驛路十里浸為巨澤怡賢親王親歷相度疏通豬龍故道決口始塞驛路復舊

然下流歸淀之處河道軒迥伴沙壅滯易致橫決復於出岸
村開挖引河十里至孟仲峰出口東岸築二壩以防其駛西
岸截沙嘴以順其流然後安流入淀又於放水口斜築長隄
以禦倒漾蠟蠅口後隄數十里亦一例加修以爲重障於是
豬龍順軌瀕河田疇比年豐稔但自祁州以下岸土拔沙最
易坍塌岸塹則隄無所附宜於頂溜掃濶築挑水迎水等
壩護岸以固隄根其下口歸淀之處近有淤沙漲起抵開河
流亦宜開挖以順水勢至趙北口居西淀之中舊有石橋八
座白洋諸淀之水皆由橋下東流實西淀之咽喉也而石橋
卑隘礙流雍正三年怡賢親王奏請易之以木升高加闊又
增建三橋俾積淀之水暢然東注但白溝河水自北而下出
河門而橫截清流至藥王行宮前河形拗折土人謂之鴉類
所謂咽喉已通而胸膈未利也雍正四年委員挑挖經汎而
其淤如故蓋白溝漲時近自諸山而下推擁泥沙所至填淤
四十里之柴伙淀變爲桑田者什三四矣不加浚治則西來
諸水泛溢無歸若歲歲撈挖是勞費無已時也渾流入淀其
害往往而然欲爲一勞永逸之計必不使之入淀而後可查
白溝故道行於淀外自龍灣而東逕道務馬務頭決城出張
青口河形宛然宜疏濬深通導白溝之流復於故道塞其入
淀之口然後將河門淺阻驚類拗折之處盡行挑挖如此則
清濁分流淀清而河亦暢矣

淀河石受者曰子牙河在大城縣東亦名沿河自河間縣流
入徑白洋渡四呈口匯黑龍港河亦名交河從而北折繞縣
東北徑子牙村故名子牙河亦名豐河解說云豐河在縣南

十里自河間流入分二支一西北流入文安縣石城淀一北
流又分三支西一支入文安黑母淀東一支入大小窩口中
一支入蠟州文爾淀匯於武清縣三角淀入白河找子牙河
總會南北二泊滄津諸水終以浮沱爲經流其滯悞迅激渾
濁衝墊性與餘河異水經所云石出爲澗北爲澗口者是也
伏秋汛發奔騰湧溢河間以北靜海以南皆被其害康熙三
十九年

聖祖仁皇帝親閱河工

特授方略於獻縣河間東西兩岸高築長隄西接大城東接青縣靜
海各二百餘里又於廣福樓之焦家口開新河一道東北至
賈口入淀特設分司一員董其事令河間府同知分轄增置
縣丞主簿等官專汛防修自是河大青靜之民始有寧宇矣
嗣後雍正三年分司不得其人河員怠於其職屢多潰決怡
賢親王奏准動帑修築又奏請撤同分司歸天津河道統轄
按子牙河至王家口入淀之處分爲二派一派西流徑文安
土橋村至趙家莊又分二支西支抵文安大隄而北至龍塘
灣北支徑三灘里至張官營抵石溝河往往橫截清流兼爲
隄防害一派東北流徑瓦子頭斷隄村岳莊頭村過王家泊
抵台頭會清河而東雍正三年經怡賢親王奏請障其西流
約束歸一四年汛水過後西支自淤正流俱由瓦子頭一支
而莊頭村南舊有私河一道東由陳家泊歸獨流大坑急溜
衝刷遂通舟楫此亦水自遂其東下之性非人力所爲然順
而導之再加疏濬俾全河之勢盡歸大坑則合頭一河無復
渾濁之接清水可以暢流矣再子牙河新河入淀之處東西

相距二十餘里兩河之隄南通而北缺兩隄之間村寨數十
 里皆虎美但北面無隄每遇二河漲溢淀水倒漾則數十村
 落皆在水中而河員猶守兩隄唯謹幸獲無虞則自以為功
 此如防盜者守牆垣而開後戶盜入牀篋發匱而去垣牆守
 者猶巡警徹夜此何為者也故北面之隄斷宜接築查王家
 口村南東岸有古河一道名三家淀河緣東隄出瓦子頭橋
 下迤邐東北與新河合而入淀雖已淤淺河形宛然若掘挖
 深通亦可分正流之漲挑河之士即用以築隄補缺成圍圍
 內之地分別高下置列游廳於西南建閘引泄東北洩而出
 之一舉而河隄兩成營田亦就矣再查新河形勢由西南而
 趨東北從高就下直注獨流大坑甚為徑捷但河身淺狹隄
 岸殘缺若深濬而堅築之於焦家口分流之處建挑水壩通
 于牙河之溜移入新河則利愈深則王家口以上無羨溢之
 虞即台頭一帶亦免墊淤之患矣

子牙河之上游一日泮沱河源出山西代州繁峙縣太歲山
 流經太原孟縣北始入直隸平山縣北又東迤邐壽縣南入
 正定縣界周禮職方氏并州川泮沱戰國策趙攻中山以泮
 泮沱漢書郡國志註永平十年作常山泮沱河蒲吾渠通漕
 元史河渠志延祐七年正定路言正定縣泮沱河北決隄寢
 近城每歲修築聞其源本微與沱河不相通後二水合其勢
 遂猛唯開沱河自作一流泮沱水可十退三四正定府志明
 版化八年由正定出晉州紫城口南入甯晉泊正德十三年
 紫城口淤塞淺漫分為二股一股仍由甯晉泊一股東溢由
 東鹿鴉兒河又深州界遺夫於滄棊集通東修築隄岸障東

溢之水歸甯晉故道工甫畢而秋水漲將南流仍併東行入
 東鹿界嘉靖十一年遣太僕卿何棟相視回奏晉州地形西
 高東下水性就下遂失故道議於棊城張村起至晉州故壩
 止厚築長隄障歸故道不果其後徑州南關外

本朝順治十三年又南徙由棊城南彭村徑晉州周頭村北鈞
 魚臺龐家莊胡士莊寨入東鹿百尺口橋至冀州歸清水河
 並行水急流洶所至橫淤自入甯晉泊溢漑水道俱受其壅
 塞雍正三年東徒決周頭村直衝東鹿環城而流瀾漫四野
 四年怡賢親王奉

命查勘東邑官民籲請障歸故道仍入甯晉泊王以泊乃三郡河流
 匯歸之地有翁受節宣之功豈可復壅濁流淤塞致眾水無
 歸漲溢為害乃親行相度得舊河一道由木邱南至焦岡入
 溢河委員自第四溝開挖一路疏濬深通於周頭築壩障其
 東下而導之南流自是東深無衝潰之虞泊水免淤塞之患
 矣按泮沱之在山西本非鉅川至平山谷沱河而始大沱河
 一名甘洵河源自山西平定州之松嶺流至平山初不與泮
 水相通元初壅而合之其勢遂猛延祐間引開沱河害已減
 半後沱河下流漸塞復入泮沱歲有潰決之患皇慶中議復
 之而未果怡賢親王曾奏請塞沱河入泮之路循其故流加
 以挖濬引入汶迤邐為一勞永逸之計今宜講求行之

子牙河之上游又一為溢陽河亦名溢水源自磁州神廟山
 東北流經邯鄲縣東三里會清沁二水元史郭守敬傳守敬
 面陳水利四事其四磁州東北溢潭二水合流處引水由溢
 陽邯鄲洺州永平下經雞澤合入滄河可灌田三千餘頃明

外史河渠志滄陽河舊在任縣新店村東北源出磁州經承年曲周平鄉至穆家口會百泉等河北流明承樂間漳河決而與合二水每並為患至景泰間又合漳衝曲周諸縣沿河之地皆築隄備之成化間舊河淤衝新店西南為新河合沙沼等河入穆家口亦築隄備之一統志舊滄河在雜澤縣西自承年通水開北流經此又北達平鄉縣入甯晉泊舊道村曲不能容常決為民患

本朝康熙七年知縣美照挑濬新河以導其流自馮鄭村至亭自頭長二里許六方等村永無水害按滄陽河舊合漳流故多衝溢今漳水東徙經魏縣元城抵館陶入衛不與滄合滄水獨行甯晉泊而出至衡水縣界滄沱河出焦岡合流徑冀州武強縣河間青縣大城入淀名于牙河其支流自完固口徑杜林鎮抵青縣之鮑家嘴入南運河近已淤淺惟于牙一支為巨津焉自甯晉泊以上滄水所經州縣多引流種稻沿河開墾甚多而磁州之民欲專水利以致下流稻田多廢爭訟累歲不休雍正四年怡賢親王奏請將磁州改歸廣平府則滄陽一河全由直隸統轄均水息爭自是而廣平以下均沾河潤各州縣營田多至二千餘頃從前斥鹵盡為稻鄉矣按滄河隄岸例係灑河村莊修築工多力寡難免潰決應照千里長隄之例將該州縣所有隄工丈尺查明按通邑里甲攤派均修承著為令工少人多自成鞏固矣出泊以下水勢倍增會以滄沱滿澤之流所有民墾難資擇擇雍正八年衛水隄決溢流直犯青縣可為寒心應將賊家橋以上直至衛冀一帶民墾令地方官查勘勸捐增修工竣仍照千里

長隄例令民間年年修補

京南上游匯水者為二泊一日甯晉泊甯晉泊一名胡盧河在甯晉縣東南自陸平縣流入又東北入冀州界汶河沿河沙河沛河槐河午河李陽河七里河滄陽河咸入焉即北泊也自滄沱河南徙由賈口而入淤塞滄河故道三十餘里水無所洩遂衝決汶口管上等村而東注水口河身亦多淺阻雍正三年滄沱東徙不復入泊四年怡賢親王奏請開挖自黃兒營至管上村一路展寬濬深泊水始得暢洩焉大陸泊即大陸澤一名廣阿澤在任縣土人謂之張家泊百泉牛尾野澧沙沼劉累程二寨聖水順水蔡馬柳林等河咸入焉即南泊也北有穆家口河洩之於北泊東有雞爪張滋等五溝洩之於滄河縣志宏治時濶水洩於九河舉發衝決隄防下流窪平縣淤室壅塞者四十餘里陸平鉅鹿均被其害而任縣居多嘉靖六年欽正定順德二府夫役同浚之自穆家口至羊毛圪塔四十里深廣各丈餘水得其性陸鉅復膏壤而任之水患亦息

本朝順治十八年重濬日久壅塞而五溝亦淤其三祇有雞爪張滋不絕如縷有所受而無所洩伏秋漲溢為瀕澤居民田廬害雍正三年怡賢親王奉

命查勘委員開穆家口河長四十里挑河之土即以夾築長隄導澤水而注之北泊其雞爪等溝亦加疏濬於是水患既除水利亦興邢家灣南邊家莊北引流種稻營田數百頃焉按南北二泊正定順德廣平三府之水會也西帶重山二十餘河之水建瓴而下每遇伏秋之際千巖飛雨萬壑懸流若無二泊

爲之會受而節宜之其奔衝橫溢爲何如哉故南之有南北
二泊猶北之有東西兩淀皆治水者所當加之意也漳水嘗
入北泊塞河口而環泊州縣受漲溢之害者多年漳河合滏
滏入南泊而穆家窪爪等河塞遂致中流旁溢任陸之民生
受其浸今幸漳漳遠徙賢王施疏濬之功州郡享平成之利
此千載一時也然二水之故潰尙存禹流之遷徙靡定既可
以不祛而去詎難於不引而來且前明之世有呼漳沱而歸
甯晉以爲故道者矣有請潘穆家口仍傳漳滏會流者矣或
暫免一方之害或微規目前之利而不知統計全局之利害
其貽患不僅在一時也又按入泊諸水自汶澤百泉牛尾聖
水等河恒流不竭外其餘春夏每多枯涸然前入載之圖誌
設有橋座者蓋以爲攝水歸泊之道也兩集山溪由北原分
縷析而注之大泊之中田間無宿潦焉其用大矣有司不知
涪治戒視聽民估耕一旦山水暴來則奔騰四野爲田疇害
雍正四年怡賢親王奏明委員查勘酌量疏通五年復撤行
各地方官隨宜濬治毋得聽其埋塞而有司具文視之不知
奉行八年秋雨多水溢環泊十餘州縣皆罹其災既過之後
官民晏然又復不以爲事昔陸隴其爲重壽令令民挖濬衛
河其始頗有怨言以爲開無水之河徒勞民力隴其不顧卒
成之已而霖雨水大至賴此河直洩遂以有秋至今民猶懷
之此賢達之遠見也

怡賢親王挑濬四河於通州武清地方開挖鳳河於香河寶
坻地方開挖高頭鮑邱二河於良鄉涿州固安霸州地方開
挖化牛河收攝野潦俾有所歸按鳳河化牛河皆因其淤塞

而挖之者也高頭鮑邱二河原無恆流上受通州三河兩淀
之水泛溢而下下流淤塞斷續無路拍板香河首受其浸而
寶坻地形如釜一遭淹沒經年不涸爲害尤劇雍正四年怡
賢親王親歷相度奏請疏通高頭河自百家灣起鮑邱河自
魚橋起分道挑挖或循舊流或取直徑遷縣之南北皆會於
王橋莊其入門城出口河身淺窄紆曲乃自林亭口別開直
河一道至尹家莊寬江入薊運河寬深暢利數年以來香寶
田疇高下皆稔無氾溢之患矣此外古河故道所在多有與
鳳河近者有古龍河與南運河近者有古漳河阜城交河之
境有古清河與滏河近者有滏沱故道深冀等州衡水等縣
皆有之又武強縣有龍治河衡水縣有古鹽河聚強縣有黃
龍河清豐南樂等縣有馬頰朱龍二河其他不及悉載此等
古河雖無來源皆堪行水而沿河小民貪圖微利往往占耕
爲業或地處下流曲防攔截以致脈絡不通一旦雨水聚匯
則橫溢而出其受其浸夫王政之大者莫如盡力溝洫直隸
沃野千里川流百道而霖雨偶多則平陸行舟此無溝洫之
故也賢王開疏四河以著明效因以風示有位欲其則效奉
行凡各屬所有古潰舊港因勢乘便酌量開通其過溝洫遠
矣近泊者導之入泊近河者導之入河近淀者導之入淀委
曲貫通流而不窒則潦水各有所歸何至瀾漫爲害留心民
瘼者幸加之意焉

蔡新繼東河渠通論京東諸水不於天津歸海故自別爲一
局其經流之大者莫如滹餘若石河湯河洋河潮河清水河
陡河皆獨行赴海其他枝津別派附巨川而朝宗者數十百

道詳已見於山川矣不復具列取其曾經修濬有關於民生利病者著於篇

蘆運河一名潮河乃沙河沽河清河黃嶺諸水之會流也自三河縣流入寶坻縣東北三岔口與清河及蘆州之沽河會流曰運糧河一名白龍港又東南至寶坻東九十里名豐台河亦名懷義河共南流過梁城所屬臺莊北塘口入海又考蘆運河源出遷安縣三臺營會進化諸山泉之水俗名沙河運進化州城南西南流至張七各莊折向西流運水門口湯泉自西北來入之又西南入蘆州東界林河合與龍口之水自北來會焉又西南至南河莊蘆州北山諸泉水來入之運城南五里橋運西南流運上倉折向南流至下倉折向西流至嘴頭村洶河合周村黃嶺等河自西北來會之至白龍港入寶坻縣界於泥河自西南來入之折向東南流運新安鎮之小河口小泉河合藍泉水自北來入之運曹家口頭折而南至于家口頭運西南流至大沽莊復折而東南至王家莊又折而西運長亭店復折而南入門城運東南流至盛家莊運河北支自東北來會又東南至江濱口運鄉河南支自東北來入之運梁城所北分流環城仍合于城南又東南運蘆臺軍糧城會天津新河入海統按蘆運河源高派兼河形曲折每孔發漲溢潰決隄岸淹沒田廬而寶坻地勢最下受害尤劇雍正四年怡賢親王奏請築隄起自三河縣之料馬莊運於寶坻縣之江濱口長一百八十餘里屹然高厚居民以為保障焉又以隄內地窪西北村莊雨潦停積每妨耕稼於寶沽莊建涵洞一長亭莊建涵洞一又於張頭高

建涵洞一潮汐通流民同得以汲飲兼資灌溉雨水過多則洩而出之從此寶坻永離昏墊比年豐稔可稱畿東樂國矣運鄉河即運水亦名環香河源出遷安縣水勢甚駛入豐潤之東北界又西運五峰頭至韓家厓頭運運西南流至窪谷村折而南運東馬莊又折而西運豐潤城北運運而南流至張官屯入玉田縣之東南界又西南至蠻子營沙河自北來入之運鴉鴻橋至運河頭復折而南自此河身頓狹斗折蛇行至趙官屯分為二股一西南流運碾子莊牛兒頭至盛家莊入蘆運河一南流運九丈窩豐臺鎮至江濱口入蘆運河凡水皆自西而東此水獨西故俗謂之運鄉河明初用漕洋船從直沽出海轉餉蘆州天順二年開直沽河歲久復滯嘉靖四十五年詔濬豐潤縣運鄉河轉運太平等寨軍餉於北齊莊張官屯鴉鴻橋特設三閘以儲水焉按運鄉河源非甚鉅但近自北山而下夏秋雨集諸山水潦一時迸注而鴉鴻橋以下河窄流紆不能驟洩則溢出為田疇害東決則淹豐潤西決則淹玉田雍正四年怡賢親王奏於劉欽莊王木匠莊河流甚曲之處各開直河一道與舊河兩處分洩沿河隄岸逐加修築其碾子莊牛兒頭一帶出口河身亦濬疏寬深沿河阻洩之場皆成膏壤矣

場河淀一名大河淀即北運河之僅兒港藉以蓄洩者也舊隸武清縣今改隸天津縣在城東北四十里淀上無來源下通潮河以陳家溝貫家沽二河為出納焉南北廣十五六里東西長二十餘里東南有小河一道出西隄頭運城兒上入七里海

七里海即北運河之青龍灣藉以蓄洩者也其地勢東南一百三十里汪洋如海為縣巨浸亦無源之水地形窪下聚源歸焉海之西北為後海後海之西北為前海前又北為香泊海海東南為曲里海而多水區則極目無涯旱乾之年諸海皆涸唯七里海尚有甯車沽一道下通北塘潮汐往來水常不竭然亦盈盈淺湖而已沽道既狹舟楫販易之所不至瀕海居民採蒿子為糧雍正四年怡賢親王查歷至此惻然憫之五年委員開挖甯車沽河起自淮無海達於北塘口長四十里拓濬深通估帆來往小民生計賴以紓焉

按荒政要覽有言古之立國者必有山林川澤之利川主流澤主聚川則從源達之澤則從委蓄之川流於阻其害易見人皆知濬治者萬頃之朝千畝之藹鮮知究心甚有乘強阻塞規覓小利不知澤不得川不行川不得澤不止二者相為體用易卦坎為水坎則澤之象也為上流之壑為下流之原全繫乎澤澤廢是無川也况國有大澤傍可為容旱可為蓄必究晰於此而水利之說可徐講矣直隸境內大澤有六曰大陸澤曰甯晉泊曰西淀曰東淀曰塌河淀曰七里海皆以止川流而蓄聚潦焉二泊兩淀源深流長其容蓄之功易見唯塌河淀與七里海既無大源每多涸竭附近居民往往占耕為業報墾升科而地方有司不察其為淀與海也亦聽其阻塞或反以開荒增賦為已最近年以來筐兒港塌口拓寬復水浸多塌河淀周圍田地率以水佔除糧計畝受價矣然此等本皆積淀於涸成田當日若不聽報墾豈不省此價補耶今七里海年來涸減補救變為萊蕪間亦有報墾認墾者

黃坨地本卑窪唯近城二三十里為高壤故縣以坨名雨水過多全恃七里海為容蓄不致氾溢成災若乘其減涸逐漸認耕規小利而廢大澤所害多矣况青龍灣塌河洩水以此為壑一遇水多之歲田復成海又為之除糧給價豈不虛糜帑帑乎留心地方者當知澤之為利凡淀泊涸出之地毋得聽民認墾不可不通行而厲禁也

聖祖仁皇帝康熙三十七年命河臣王新命築千里長隄合雄霸保

文大靜六州縣之民併力以禦之分段以守之居民安土樂業六十餘年矣天道一周人情久翫隄之高者庫厚者薄完者缺又不於其壞潰之初早為綢繆之計一遇水潦大則漫隄而過小則穿竇而入淀池積淤水高於地文大又地之最下者水既四聚一入而不可復出時也亦勢也蓋文大之水之難治也久矣淀池既高必泛二邑水流就下不可復挽若東南決則子牙河界於其右倘不急為疏濬則衝刷欽隄闌入子牙河駭駭乎截南運而東橫決於清滄之境百萬漕艘何由達津抵通此之為患不可誇言及今宜力復前人分段防守之法使六州縣之民協力搶修均其勞役勿為秦越之

視勿爲壑鄰之計勿開盜決爭訟之端先治清河南岸大隄務令堅固使無涓滴之滲漏然後清理淀池之淺且狹者或復淺夫坐船之制歲歲撈挖定期通流無滯則隄以外可無虞矣而隄內之水必相度二縣之形勢而熟籌之夫二縣之地低於淀池及他邑固也卽其滂下之區必有再滂之處擇其再滂之處而掘深之棄地與水使匯歸焉高地必固小則爲坑爲窪大則爲淀爲泊優游停滯毋致散漫無束以十分計之棄三分之地卽有七分之收棄四分之地卽有六分之收此六七分者水去而其收必倍亦足以相償矣所棄之地夫業之家官或計直以予之量地以易之民亦無不樂從也志乘所載坑窪淀泊在在有之豈振古如茲耶亦出於一時積水難消而成之耳夫九澤著於禹貢九澤見於周官爾雅聖人治水未之有改也藉合數年之閘外水不入天道順行雨暘時若無源之水自然涸出如此而目前之急少紓矣不然文大之水既不能壅其北歸清河又不可南放子牙終何所去乎是在因地制宜善爲區畫而已

王善備議輔治水策穀資五行以生而水爲先故六府始水而終設大禹決川距海濬噴會距川水害除而水利亦出故壺力乎溝洫以備旱澇周禮遂人治遂溝洫滄川稻人掌藉防溝遂列滄匠人爲溝洫並舉川澗水利其防于三代乎馬氏端臨謂秦廢井田而水利之說乃興者誤也禹貢則壞成賦雖總柱枯粟米但賦於甸服而貢達於河漕運蓋肇端焉漢書溝洫志則備論畝田漕粟矣今夫西北之水所以不同於東南者東南地平流濬而土面堅實故水之盈涸也徐而

致淤也緩西北山多流湧而土面浮疏故水之盈涸也驟而致淤也速審觀直隸境內冬春水涸大澤名河多可徒涉一遇伏秋山水迅發奔騰衝笑小者鉅而鉅者橫暴漲則泛溢道塗消滯則圍塞河淀此其較難收利於東南者也竊謂直隸之水源之當濬者少流之當暢者多怒之當殺者多衝之當遏者少其務濬之而使有所容者在清理淀泊而勿令淺隘占耕也其濬防之而使不得逞者在開河分水而非徒隄埝所能捍禦也水勢以永定泮沱爲大白河苑口河次之蒼泚以東西淀爲大塌河淀七里海次之永定河亦曰渾河亦曰盧溝河亦曰黑水河亦曰無定河其上游曰桑乾河發源太原之天池伏流至朔州馬邑之金龍池溢出是爲桑乾東下大同抵宜府保安州雁門雲中應州諸水皆會穿西山自宛平之盧溝橋至永清之朱家莊匯狼城河注西沽激蕩善徒故元史稱小黃河康熙三十七年疏濬順軌

名曰永定河泮沱河源出山西繁峙縣太戲山流經太原入直隸經平山靈壽正定至衡水縣界出焦岡溢水貫晉泊而來入之經冀州武強獻縣河間青縣經大城縣之子牙村名子牙河匯於武清三角淀卽水經所云石出爲澗北爲澗口者也按周禮并州其川泮池唐書五行志永瀆開成間泮沱河皆溢害稼永定泮沱二河質濁而力最強白河卽北運河也亦曰路河亦曰沽水亦曰白蓮河源出宣化府龍門縣經密雲縣赴通州北關與溫榆河合源高勢峻至天津三岔口與南運河會之大沽口入海大沽口卽大直沽也土人謂之海門苑口河卽玉帶河也出自西淀之猶兒灣至霸州而拒馬

乘乾胡良霸水皆會焉故名會同河今諸河雖改流而仍舊會順天保定正定三府西山一帶三十餘河之水河身深寬不逾二十丈勢不能容則滯悍為暴欲其恬然而會於東淀也難白河苑口皆當重淺者也西淀跨雄新數邑之境拒馬河發源易州廣昌之涼山扶疏瑯河冰清諸派為白溝河入之豬龍河自高陽來會唐沙滙三水入之是淀也析之則曰朱伙淀曰燒車淀曰雜淀唐志所稱莫州九十九淀也西淀之水會為一河分為三汊而會於東淀東淀延袤霸州文安大城武清東安靜海之境七十二清河之所匯滯也永定河自西北來子牙河自西南來成入之三角一定當直隸全局之水游衍而節宣之自河頭至丁字沽入北運河順東西各淀皆不免淤淺就中三角淀所關尤鉅若夫天津縣之塌河淀即北運河筐兒港藉以蓄洩者實坻縣之七里海即北運河青龍灣藉以蓄洩者皆無大源而易涸此不可聽民乘潮占耕者也由斯以觀則水之源委清濁分合強弱明而施功之先後緩急亦略可觀矣朱子云治水先從低處下手郭守敬治盧溝河言當開減水河令其深廣說者謂欲治直隸之水莫如擴達海之口欲擴達海之口莫如減入口之水又謂凡各屬所有古瀆舊港當因勢乘便酌量開通近泊者導之入泊近河者導之入河近淀者導之入淀然則審水性酌地勢訊土著高年多穿溝渠以殺上流加濬河淀以洩下流善建版閘以收費用或於南北運各處開河分途入海俾海口水減其出寬濬勿使河員但保堤工而不開於暢勿使小民私取微利而或侵淀泊虛幾悉衝自消運河無害既得

利霸保文大青靜之澤國胥為樂國億萬載其平成乎沈聯芳邦農水利集說總論謹案直隸河道源流惟京東諸水別為一途其餘自單懷以北太行恆山以東數千里之水羣趨赴於京師之南會於直沽以入渤海青汪應蛟有言易水可溉金臺唐水可溉中山澄水可溉襄國滹沱可溉恆山漳水可溉鄴下近代以來勃永豐玉津霸等處營成水田並有成效使盡因其利而利之

最南不皆為沃野乎然利之所在即害之所伏其在

聖祖

世宗年間淀池深廣未壅之地甚多故當日怡賢親王查辦興利之處居多迨乾隆二十八年開制府方恪敏時除害與興利參半今則惟求除害矣水非加多地非加少果能求其致病之處而力為除之利之所興安見今不如古哉願以今日全局大勢籌之其中極難者有四

一永定河自建堤後新雄固霸永慶安恬惟堤內流沙易積隄埝亦屢經改築考康熙三十九年之河在今南岸之西西老隄之東雍正四年之河自五工至永清水窖村西轉而東至王慶坨入三角淀今之南北坨隄是也乾隆十五年冰窖草壩改河則又由南隄出口循東老隄東入葉淀乾隆二十年於北岸六工二十號改下口則又開北隄放水東行今自順水壩下舊南北隄獨存而河身皆成淤地自六工下窪下俱變高原舊隄遙捨之間無路可為導引為今之計惟有仍復南行故道較為得地蓋永定河舊由看丹口逕固安縣至霸州入會同河今金門開減水河即其故道昔以無隄而受

衝決之患今若東以長隄導之南注特請刷海仿江南蓄清
散黃之法雖不能保其長久然五六十年之間安甯可必矣
一東淀匯集南全周之水有會受停蓄之用今日就淤淺非
人力所能開挖兼之三角淀葉淀沙家淀俱經開積蓋可分
浦惟與南北兩運奪三岔一門以入海此運年泛濫之所由
來也陳觀察謂清水無路歸海必至側注楊柳青一帶穿運
而過雖未必壅塞而水壅必潰洋門實有堪虞今若於海
縣權家口添挖減河一道俾三岔口少洩一分南運之水即
多洩一分東淀之水况該處減河雍正年間怡賢親王奏經
奏准因沖缺之路而因勢利導旋以積水而止在昔日開之
為南運分減之法在今日用之即為讓流東淀之計不特於
淀有益即於運河亦屬有神變而思通實不得已之補救也
權家口既開再將淀葉草場集人船大加修葺使水中根
葉淨盡自無掛淤之病後再謀用船湯泥即陳觀察所云
設空船募私夫可以斟酌變通行之議今日泊淀之要著也
一滄縣河弱不敵海河非急為開測洋花必將南徙查洋花
得冷水之助勢益凶悍其先滄陽之不受側灌者賴有小洋
河之助耳康熙三十六年洋水南由館陶入衛滄陽無助弱
不敵強然其先北泊寬深尚能容蓄自乾隆五年九年以後
北泊於平大半洋花頓決東徙其不至淹新冀者幾希矣今
若於上游塞冷河入洋之路俾舊故道各自經流合波助滄
以敵洋此萬全之策惟冷河故道經由樂道境內歷險極難
必須另為改建所費浩繁此亦前人舊有之議非敢創設也
一文安居九河之下稍乘得水為患來籌議河防如王鳳靈

奏揚武井濟傳紀汝清諸公俱熟悉川源兼權利害而定其
夏東以為長久之圖嘉慶六年大水之後長隄蕩決唐民皆
已任其通流不復以築隄為事夫當水壅未退之時自宜留
其去路以為宣洩迨水已消退自當仍舊築隄以防外水之
入從前築隄時大窪左近取土較難近年隄根日就高積南
水不來自然漸露地培築較易何憚而不為為今之計治
文安之水施工不必盡在文安境內一開通勝芳舊河使水
由東趨再於上游開中亭河以分其沖突之勢一修復廣安
橫隄長城老隄以禦河間西流之水一修築京耳灣橫隄以
防西水橫隄生嘉慶保二縣南自雄境小王東莊起北頂保
定縣千里長計長三千一百九十七丈為文安西
障梁五官淀之水五官淀上承唐洋二河之流向有王
村兩宜洩今王村兩已改築土壩而五官淀又淤滿不能容
水故橫隄尤易潰決橫隄既修宜將王村如是則西南兩路
無來水而大隄之外水分勢緩即過勝年縱不能保其無水
而區區本邑積滂所淹無多不此之務而欲任其蕩漾冀圖
受於營田何計之左與又考康熙三十三年徐司馬元禹新
築文邑有立圍田製水車量水盈縮導引出入議於保定境
內立圍引水以防旱於縣境龍堂灣建圍洩水以防澇嗣以
阻於保定未果行徐司馬亦不久去後遂無遺其議者以今
地勢論之龍堂灣為文邑至窪之處通縣之水俱可由此歸
淀若仿照徐司馬原議於該處建圍二座以時啟閉復為立
圍田製水車實力行之何患不成樂土耶
沈聯芳邦畿水利事宜疏
一青滄減河仍宜改開也謹案捷地與濟兩減河自怡賢親
王具奏請建設五洞減水石閘各一座至乾隆二十六年

高宗純皇帝巡幸山東舟經海口見運河水底水寬裕恐開濬有所
聖發

諭令改開為濬並將龍骨海漫落低一尺有奇三十餘年來暢流

阻仰維

聖慮精詳固宜永遵弗替惟是運河河底逐年日漸增淤壩口漸形
低矮運河所過如龍骨高則泥沙壅於下而不至旁流其於
減河也輕龍骨低則雖遇小汛而泥沙悉行灌注汛期一遇
淤積至於數尺故雖有歲修而於多費少挑挖焉能盡淨此
減河之所以日就淺窄也籌議者總緣改壩之舉出自

聖成未敢輕議更張但今昔情形迥乎不同倘蒙揀實陳奏仰邀

俞允因時制宜俾青滄減河兩壩仍准改為兩座遇大汛則啟放洩

水水弱則閉板以濟運歲修既可節費而減河不至頽淤實
於河道生民均有裨益再查減河歷年久遠河身淤積殆滿

舊日河槽原寬八丈今僅存三四五丈不等河底較之隄外

高有丈許今欲從隄內開挖用力難而需費大若導從隄外

行水南行則築南隄北行則築北隄就一面現有之隄不

築隄一面其需費較省於開挖舊河河槽既深行水倍暢可

收分洩之實濟惟以事關改作不敢妄議存其說以俟將來

一濁水不宜分流也治水之道合則猛分則弱惟濁水不宜

分流而或者執禹疏九河之說以為辯論夫九河至近海之

處正資去路之速雖多疏之而不為病若上游則異是竊見

漳水在黃平境內分流四出頗見遷徙自歸併館陶合為一

流遂安流順軌渾茫有完固口鐵燈竿之分支故其流不久

而旋淤今僅存戚家橋一派衛武河獻境內不聞於壑下至

大城張家莊以下分為正支二派今正流已淤而支流亦淺
豈非明驗乎雖然分流之說亦有不可偏廢之處如子牙
新河開自康熙四十一年

聖祖仁皇帝親臨查閱建有減水石壩間嘗親至其地相度形勢

門龍骨甚高性盛漲可以過水並非分流以入新河也又天
津紅橋一帶舊有子牙入運故道西有隔淀壘道東建木橋

數座盛漲之時各橋均令洩水隔淀壘道工成者橋下均宜開通此又下游

不妨分流之謂也總之入海之處不嫌多途上游之流不宜

分道是在治者之相其宜而用之耳

一河間不宜水田也直隸水田之興自宋何承矩置斗門以

引水灌田其後踵而行之者在元則有虞集托克托在明則

有徐貞明汪應蛟張國彥顧養謙左光斗諸人我

國朝怡賢親王奏請設立管田專官以經理其事凡

畿疆可以興利之處靡不潛流圩岸遍獲豐饒獨何以不及河

間在昔汪應蛟云瀛海當泉河下流視江南澤國不異若建

開通渠可得水田數萬頃其說本於徐貞明徐貞明亦本於

元虞集

國朝李相國光地亦曾上言河間宜興水田未得請而止論者

謂河間其壤墳而疏且多抄瘠圩田之法未可施用其說固

當而要其本田之可管不可管不係乎是夫圩田築隄皆賴

人力農之惰者雖置之荆揚宜稻之鄉溝洫不能以時修浚

猶獲石田安能多稔如果終歲動動鼓舞力作何患不成沃

土所慮今昔水道不同耳河間舊為唐河下游又有滹沱支

流經其地源流不絕可以引而灌故元明之間羣主可興水

田之說迫明季

國初唐海之流漸弱故雖有建議旋即中止今二河並皆改流不由河間河間既無恆流蓋稻自非所宜即唐海二河開挖深通亦只為西南一帶應水宜洩之道春水無源水田無藉非特土地有異實時候有異用也

一津靜運河西岸宜設隄防也南運河兩岸均有大隄獨西岸自獨流鎮以北至天津郡城向止有商人捐築小堤高不過三尺自乾隆初年天津張觀察坦熊創不可築隄之議良以運河遇盛漲正賴此無隄之岸聽其洩入淀池免致漫溢耳桂林陳相國宏謀為監司時正接張觀察之手謂是為運河天然險水大壩因而仍之且為之說以直示不可築隄之故前哲經營之善識遠慮周永堪師法獨是當日之洩運入淀其時淀池深廣是以停蓄翕受津城既無沖突之慮運河亦免泛溢之患是當日固必不可有隄也今淀池淤積殆滿西來之水已難容納水漲則東漫歸運以故嘉慶六年淀水穿運而過靜邑東隄亦被沖刷數處不惟不受淀池容蓄之利反受淀池橫決之害自宜有以障之使淀自淀而運自運各不相入乃可保漕艘經行之道然亦必得添權家口減河庶運河方免燥溢且必得修復隔淀疊道庶旋水不能東漫此數處工程缺一不可不舉不能有濟也自獨流鎮至楊柳青四十里自楊柳青至天津三十五里皆當接築大隄此亦今昔情形不同之處也

一疏天津七閘引河以洩海河盛漲也海河長亘一百二十里疾廣深潮汐迎之則逆行而上即高貢所謂逆河也南

岸有疊道舊設七閘視水盈虛以時啟閉原以洩南窪之水入海河歸海今海河河底日漸高仰南窪地勢反低即遇海河水弱之時窪水亦不能入河以故天津城南窪水恆涸水光一寺宛在水中查七閘之下向俱有行水溝十餘道今並淤積若尋其故道均加開濬以白唐口吳鹹水沽舊河為經流導之東行由中堂窪一帶分洩海河盛漲是海河得此七閘三岔口自不致十分壅滯亦分減之法也惟七閘既開海河之南必得有隄堵擋禦方不致於南軟洩及背靜也或以開溝之土培成兩隄各束成河啟放之時閘板不宜盡撤恐溝道窄狹不能容也開溝疊道即古人溝洫之制縱橫相承凌深相受水漲則以疏洩為泄輸水消則以挑濬為蓄治立法本善無地不宜然亦視其土性之宜否前制府胡公勸民挑挖池塘開溝疊道又置造水車教民運用而其法卒不能行者何也

畿輔土疏善廟開挑壘成一遇雨水旋即塌陷水車亦以岸高水深難於轉運惟開溝疊道大有益於行旅行行之未久而胡公逝世地方有司遂無實力繼行者夫開溝疊道非祇為疊道計也地之與河相近者水之赴壘自易其距河較遠之區向非有溝濬以傳送之其停滯之處雖一隅亦能阻滯為患故為疊道而開溝而所開之溝亦必相度地勢使溝水有所宜洩而後能收溝之益是開溝實水利中不可少之舉今試以疊道工程計之最要莫如安肅縣南北獻縣寧家橋兩鄭州迤北景州城北等處果能尋其去路引水導流俾脈絡通行受其益者豈僅在兩放哉

一泥泊淤地不宜耕種也

從補地方平行河道幾橫入海之處惟海河一門全賴大澤以容蓄眾流傳遞歸海計

畿內大澤有六日大陸澤日寧晉泊日西淀日東淀日塌河淀日七里海皆能收束眾流養其奔突之勢實水道之關鍵未流之編緝也川無澤不止澤無川不行二者相為表裏講求水利者當以此為先務矣邇者北泊為淤淀於塞大半新成平陸東淀受河子牙之淤水廣而淺塌河淀七里海為民估種兩淀中多淤田甚或報墾升科地方有司受其所惑殊不知阻遏水道其咎甚重惟是積重難反園圩耕種之地未能悉行除去是不可不詳查如有實在阻塞水道之處宜急為鏟挖永行禁止乃為有益

直隸地方廣闊河道縱橫應修之處指不勝屈既不可枚枝節節治之致有上通下塞顧此失彼之病然同時並舉工作浩繁經理亦慮難周自應分別緩急興修謹將應修各工分列於後

急工 原清東淀淤井艾刈萃根水草 添權家口茂河以分入海之勢 修復紅橋以西隔淀疊道 開挖子牙正支二河并潘新河 疏子牙河故道并三支黑龍港 開勝芳中亭二河 開河間唐洋二河 定州唐河東路故道 塞治河入滹沱之路以助益 開清苑滿城境內金堤河或挖趙北口進東清河口一帶河道 修趙北口十二連橋并除西淀中圩田 修千里長堤併開淀堤烹耳灣填隄廣安橫隄長城老隄買口橫隄 築滄陽河東隄 文安縣龍

望海堤用

竣工 涿州拒馬河 良鄉化牛河 雄縣趙橋新立二村隄工 曹河并進省支流 瀑河并上游隄工 新安大澳救勞二溝工 潘七里海塌河等淀淤積 沿龍河開段裁灣取直 疏通景阜一帶宜洩滙水各河 大名境內漳河前運河 還鄉河 海河疊道并開七座 天津取臺七座 按天津為

畿南眾水朝宗之地勢既低海潮復來湧激故前人起建七星以鎮之內鹹水者五鎮大 實為水口吉星有關通省風水非祇天津一郡水利既興宜並修之故附載於末 按所分擬日情形又復不同如潘七里海塌河 從不應入報工此在隨時斟酌矣 李連亨治河摘要

一歲修必期辦妥搶修即易為力也秋汛安瀾以後即按工程之平險難易估計料物之多寡道庫墊發錢糧趁新料登場之時及早購運到工酌量險要處所如式結實堆築蓋頂必要雙披水緊密苦蓋庶不致雨水糜爛汛後如用有盈餘還可留為下年之用稽取條直草草足用警警防護受汛後即令栽柳條宜粗壯坑宜掘深土宜拍實不令透風外幫有城不必慮慮故事惟於內幫多栽可期茂密草芽尚未萌生急須查察窟鼠穴雅洞大而身見鼠穴則小而且隱常有離隄二三丈由地中鑽穴透出隱身者倘遇盛漲最為可怕趁草未滋生時務宜搜捕盡淨以後不時巡查為要春日時和乘時折修朽塌加鎮阜薄層土層料從容辦理一面多捕繩纜草繩堆積土牛春分後查看河形相度地勢裁灣取直

1. 2. 3. 4. 5. 6. 7. 8. 9. 10.

以順水勢以上各工統限於夏至前一禮拜完竣初伏前十日
揀派文武備防員弁分赴各工防守水有性情陡有形勢工
上若要出險必先有形象惟在汛員每日早晚由工頭至工
尾細看一遍或平時有獲洞風穴即時搜捕填塞或長木有
迎溜掃灣即調集兵夫預備料物倘有墊動即隨時搶修即
有走埝匯堤大險亦不可慌忙惟當多調兵夫買土買料在
力搶護一面分途調集上下鄰汛官兵幫同辦理不可惜錢
汛員平時必須於領到防險錢糧時寬為籌備以濟急需安
危呼吸之際惟求將工程搶住至用錢多少無論上司不肯
令汛員賠累而汛員保全功名身家則所值者多矣蓋通工
辦得穩固偶遇一處出險則員弁兵夫併力搶護易於為力
是搶修工程全在歲修辦理通計伏秋大汛緊要不通兩月
官食俸祿兵食錢糧偶遇風雨昏夜生工即廢廢忘食竭力
以搶辦之亦所應然况兩月之中天晴不下雨下雨不長水
之日尚多于汛期內四防之中風大則將預備掃把繫於岸
內澗水上下即可撫護大雨恐有浪窩則令兵夫於堤上越
埝以禦之雨止再行填墊夜則傳籌以稽其勤惰查則易於
巡查司河務者誠能常存敬畏於歲修之時即預計搶修之
險搶修之時能相度機宜安速辦理則安瀾可為永慶矣
一埝以護隄作法宜善也永定河兩岸土性純沙離河之隄
非濬無以護濬然不可輕下恐引水生工如溜勢頂沖必須
下埝先為預備繩綆橋樑相度瀉頂之處捲下埝段長短合
度交接處免留縮洞串水埝底收拾平整免有樹根舊樁以
致衝塌埝嘴角撥定先填埝眼再用層料層土填墊高已

過半即下槽樁每段或五根六根釘結實復行加鑊到頂
再築長槽樁以厚土至埝之高矮須相度河形河面寬者不
必太高河面窄者埝必加高與隄相平兵夫入等切不可
於見工或取土較遠用料多而用土少以致埝不堅實恐
埝時有抽籤之病臨河無不整之埝平墊陸墊甚至吹水急
於搶鑊總須料土應手或掛騎馬或將槽頭并住鑊平則加
以大槽可期穩固如有水串入埝後匯隄謂之後匯切不可
急用土填先將軟草填塞堅實出水再用料土加鑊一面於
埝之上段或我其進水之路簽以兩三根大槽或其水路即可
無虞至年久砂埝內已空朽徒鑊埝面最易誤事當春末夏
初枯河之時逐加查看若保險妥工段即全行拆去另捲新
埝若料物不甚充裕朽埝太多只須開段拆修蓋濬頭著重
處不過二三段惟將料物預備臨時搶鑊亦足濟事若埝
砂朽成土尚不空虛即於埝外捲下新埝包裹加鑊以舊埝
作土心如遇埝然較折埝又為加寬挑出溜勢能護以下埝
段兼之跨角下可以掛淤常可取土但遇埝如挑水壩迎溜
吃重宜多用長格加簽三根如香爐脚加五根若梅花樣可
期穩固第作通埝與挑水壩尤須察看河形河面寬則得濟
如河面窄恐一挑溜則對岸吃重生工利此損彼亦斷不可
行下埝要得力簽格宜合式點格須向裏若太外恐埝一整
即即扒出無力所以裏山要迎水不可徒直懸之埝以護
長格以管埝能請求兩善用之則可永遠鞏固矣
一疏濬宜裁濬取直節省錢糧以備通融加培也疏濬原治
河成法但永定河不能全恃疏濬蓋黃河力專其沙自達於

海永定則下游有鳳河大清河清流橫亘其沙俱停於棄淀
 曹淀沙家等淀清水始會鳳河入大清河西沽進津入海沙
 停則下游高仰潰決堪虞於是言治河者動云上流由於下
 壅總以下口疏濬不力為病殊不知源流蓄積淤沙而奔其
 勢莫通究之下口何能為上游者查兩岸中泓頓設疏濬銀
 五千兩如果河形濶自有高灘老坎橫壅中流即可儘此銀
 糧或詳請另案併力挑挖亦屬可行如尺淤灘沙壅河流不
 順宜於中泓裁灣取直挑通兩引濬之得有俯首錢糧即擇
 隄之卑薄者加高培厚於河防均有裨益至下口自改移之
 後中寬四五十里原係散水勻沙任其濶濶然好處在此可
 慮亦在此蓋地面寬闊則水勢平鋪無力瀆到之處易以防
 護所慮者水至此無所約束任其逕徙應常月異而歲不同
 且水緩則沙停窪下之區瞬息變為高灘如欲就此挑挖則
 動差數十里無論無此錢糧即使挑挖深引河頭亦好而
 開放又合機宜大溜直入目前非不立見功效無如下次盛
 漲又改向他處走溜甚或平漫汪洋河形頭失是專以疏濬
 施之下口僅僅興其一河而欲冀其長此去流順軌也勢必
 不能然下口之淤勢日高則隄身日薄惟在隨時相度察其
 形勢順其水性多挖支河俗謂之蜈蚣河以分其勢以導其
 去路一面仍須兼顧隄身以防汕刷如現今兩淤北濶則以
 疏濬節省之錢擇擇北隄于埵之卑薄者加培高厚倘他日
 北淤南濶則以節省之錢擇擇南隄于埵之卑薄者加培高
 厚似此通融辦理庶可均保平安且所淤盡屬流沙水到則
 渠自成任其遷徙應常無不出乎中寬四五十里之闊即有

側注一岸之時但棄將隄埵加培高厚對面又無所阻灘水
 勢自可平鋪過去況又有員弁兵夫隨時防護足保無虞是
 挑挖支河加培隄埵尤為治下口之良策任事者能勤加查
 勘疏築得宜胸有成見不拘泥於成法不搖惑於人言則於
 治河之道為得其要矣

一加培隄工以垂永久也設隄原以禦水卑則易漫薄則易
 潰理所固然查永定河歷次漫溢皆因歲修項下例無額設
 土工錢糧周或奏請另案加培亦屬未能高厚歷經風雨剝
 削隄身日形卑薄以致防守維艱從長計議宜將各汛險工
 於土性純沙之隄段加高數尺幫寬隄頂約成十丈八九丈
 其平工之土性較好隄段酌量加高數尺幫寬隄頂約成五
 六七丈擇其緩急分年次第興修每歲約計請銀三萬兩不
 過數年間即可一律告竣蓋永定河水源由千山萬壑一湧
 而來其長固累其退亦速試觀伏秋大汛或水長二三時或
 半日甚至一日之久無不消落者隄既高則漫無可虞隄既
 厚即大溜衝刷而水不久停亦不患其全塌祇須加培工成
 數十年可保無患矣

一開壩以備宣洩急宜重修改建也查永定河南岸二工十
 四號於乾隆三年創建金門石閘一座三十七年於三工十
 一號建築北村灰壩一道又於北岸三工第三號建修求賢
 灰壩一道皆所以宣洩盛漲之水法至善也迨至嘉慶六年
 河水異漲兩岸漫溢多處河底淤高金門開送為流沙所壓
 以後河身漸高閘閘身愈低以致龍骨海墘低於河身者至
 五六尺不一遇盛漲不能不敢啟放恐其奪溜且須堅築

以抵禦之北村灰壩其壩口逼近正河河底淤高則壩身愈低易於塌水以致嘉慶十三年凌汛幾至奪壩幸被時督率員弁兵夫搶做土埝趕下邊埝攔護始保無虞是以歷年來皆係培修子埝以資保障北岸三工灰壩因河勢南趨逐年河灘淤高壩口距正河較遠即遇伏秋盛漲亦不能過水是兩岸開壩此時全不得力設遇盛漲竟無一宜洩之路甚為可慮宜將全門開龍骨海堤金壩升高六七尺若遇盛漲礙其自為分洩則兩岸隄埝不致十分喫重至北村灰壩既係不可廢宜改建於南岸上頭工第十號即於壩口下挑挖引河一道使水勢迤東而出清河既得地勢又不妨礙村莊且於兩岸上游各險工均有裨益再北岸之求賢灰壩離高河遠竟致不能過水宜於下游挑成倒灣若遇盛漲使其倒漾過水又不致引溜沖塌惟須將舊壩補修堅足資捍衛以上石閘灰壩等工估計約得數萬餘金倘能奏請與辦可保一河兩岸之工程兼足捍護附近之民田廬舍所謂河工以費為省也

一隄宜改直以避險工也隄直則水無阻遏可冀順流而下隄曲則迎溜頂衝易於衝刷隄岸南北兩邊河灣子漕運必須河形彎曲方足以蓄水永定則河流渾濁舟楫不通宜以直行暢順為主直北岸下汛自第十五號起至十六號止北二工自十九號至北三工頭止北三工第十一號至十五號內三十丈止北五工自九號至十一號止以上各工隄段俱係橫亘河身每遇大汛溜勢頂衝且致對面兩隄亦成橫河其形勢最為可慮宜於隄外改建直隄庶可避兩岸之險且

所需經費無多易於辦理至築成時本年仍守舊隄其新隄必須經過大汛雨水盈實堅固再將舊隄掘成倒溝流入新河既於新隄不甚喫重且以舊隄所蓄之歲料移為新隄防守之用亦屬有益無細化險為平可謂事半功倍至下口風河東隄經嘉慶六年異漲所有艾甫莊等處俱已沖成缺口有人議廢此隄留為永定河宣洩之路但查建設東隄原為運河西隄保障一在渾流蕩漾勢必漸浸西隄消運攸關不可不從長計慮然欲仍舊堵築缺口先須挑挖正河不但工程浩大難以興挑且於永定河尾閘不暢究非良策惟於東隄之東西隄之西自艾甫莊缺口以上起至桃花口斜埝止接連新隄一道計長四千六百八十餘丈約估需銀二萬兩庶於運河西隄得資衛護而永定尾閘亦可暢行誠一舉而兩得之

一任人費事不宜輕易生手多費周折也永定河流無定惟熟諳工程者能看河道形勢知水性情汛員駐劄隄上每日於工頭至工尾查看一遍平工遇有灘洞鼠穴即搜捕填墊險工遇有水勢側注或掃灣頂沖即於該處預備料物或搶修或下埝登時防護不令生工應員於所屬各汛疏築加修歲修工程時常稽查不許偷減務於汛前完竣大汛則往來各汛遇有險要即督令汛弁相檢妥速辦理道員不時周歷兩岸留心查看河道水勢有宜預防生工者即詳諭應汛員弁加意看守汛協員弁中有工程明白實心出力者即暗中記名於秋汛安瀾時保舉陞擢以示鼓勵不得以借徑邀功者濫列汛員中擇其熟諳河務實心辦工者即由縣丞州判

州同遞陞通判同知或才具出家可陞知縣者保陞沿河知縣仍轉陞本河廳員其廳員中有工程熟練才品兼優歷任三年平安者保舉加知府銜再歷三年如果出力即保陞知府既任知府遇永定河道缺出即以本河賢丞伴出身遞陞知府者保舉奏陞河道至河營武職辦工是其責任省例向來武弁缺出由永定通永天津三道輪補往往永定河熟悉工程之弁正資重用忽調陞外道之缺而外道工程不明者忽調陞永定河缺每至差池工程無濟自宜量為變通方收實效如遇外道缺出例應永定河拔補該弁熟悉工程宜將此缺讓外道武弁借補俟永定河缺出即以該弁補還如遇永定河缺出例應外道拔補苟非熟習工程之弁宜將此缺在永定河揀弁借補俟外員缺出再以外道應補之弁補還若是則本河工程熟手即可由外委把總干總遞陞協備守備都司總之有治法須有治人司事者苟能調度有方得有熟手經理斯臨事自收指臂之助况通工文武員弁俱有陞階誰不樂於駕輕就熟立功向上以期永慶安瀾哉

一搶頂沖最宜得法也沿河方略云搶救之法難於頂沖其力專其勢迫治上游則直來而不可遏截治下游則礙礙而不能展舒如隄內灘地向相去大河百十餘丈或百丈則相度水勢所射之處於內灘地內隄隄三四十丈乘掘丈許深槽掩做高丈許釘埽先期埋入槽內用椿簽釘然河勢直來遇埽阻必折而下流其所埋釘埽須預擬形勢挨次自上游迴轉之處起順水之性或百丈或七八十丈下至稍可展舒處為止庶臨期不致倉卒若隄隄甚近則即於大溜內先用

順場保護一面仍於順場外挖下釘埽均擇大溜長短以定埽箇多寡俟水勢稍清則或用挑埽築埽禦治掃灣之法自可保固總之掃灣頂沖之處莫善於未險之前先於隄外制築月隄以備不虞實為事半功倍至善良策但月隄宜寬宜遠下水更宜長以便轉灣不宜逼近大隄耳三法俱善但須看內灘尙寬水勢尙遠方能趕辦月隄亦須估計夫土得有時日始能築築離隄甚近大溜直沖埽段亦不能下全在審度形勢或對岸上游轉灣處有河頭則急挖引河以洩水勢急迫不能寬大惟抽深溝取其分溜則險處便輕再或形勢頂沖埽不能下急於隄外幫掘挖深槽埋下釘埽簽以大椿背後築築低長短以水勢為度看來諸法皆恐搶辦不及莫若先於未險之前相期著重埽段多築兵夫密密多釘長椿層層土加築高厚應期再相度形勢設法搶救調度有方物料充足錢糧應手總可易危為安矣

一堵漏子宜妥速也隄工當長水之時忽然走漏必係隄內有隙外面似無大壞不知隄已空虛一塞不止則再塞一覆不止則再覆甚至塞草包掘隄頂一陣手忙脚亂將浮面些須老土蹂塌塌卸則勢如湧泉不可復救凡遇此走漏之處須細看離河遠近有無順隄河形測量隄根水深若干見有窩窩即是進水之門速令人下水摸摸一經摸著問明窩窩大小如保圓方洞則用錫扣住令其用脚踏定四面澆土即可斷流如係斜長之形一錫不能扣住者應用棉襖等物細細填塞或用口袋裝土一半兩人攪下隨其形象塞之仍用散土四面澆築亦可堵住或臨河一面不見進水形象無從

下手只得於堤背復搶築月隄先以底寬八九尺面寬四五尺兩頭進土中留一溝出水俟月隄高出內灘水面二三尺然後趕築搶堵如水流太急築一小枕攔之裏面再行挑土更爲穩當仍須外面幫寬夯碾結實俟裏外水勢相平則不過水矣倘大隄土性沙鬆諸法搶辦不及竟至塌透者不可驚慌因彼時口門不通數丈當於見塌時先築一枕較內灘水深高一二尺如水深三尺枕高五尺倘竟塌透即將此枕擱於口外用板釘住使水流稍緩一面多僱數手排立兩層頭將土粉下一面令兵夫數人立於缺口內連臂閉眼齊力踐踏以免眩目傾跌所粉之土須從人頭上滾下漸鬆漸稠亦可開氣再或有工處所塌下有窟洞申木內匯塌均依悉平整是晚先已縫裂漸至梢尖外奔水底抽撤物料塵塌塌底費陷無已及隄內有窟窟鼠穴或凍土大塊玲瓏其間卒遇異漲之水冲刷坦坡引水內注致成漏洞搶險者亦不可慌亂急令善水之人入水細細探摸看窟洞在何處一面於進水場邊密釘大椿隨壘隨鑽一面將裏面堤坡順壘坎挖約及進水之處盡去裂土急以草草如麥稷豆稻之類迎水填塞待水流不溜再用散草順壘填塞愈緊愈妙切勿壓土俟墊平本壘然後通身加鑽壓土須外七裏三方爲穩安總之壘內宜軟不宜硬宜輕不宜重輕軟則水入沙停合而爲一硬重則橋塌攻擠必致內潰真可救授是大隄走漏爲至險至急之事雖智勇者不能不驚心動魄如能靜以鎮之察其形勢施工搶救亦可使伴於萬一然臨危濟急不如防患未然若安瀾紀要之策應果能實力奉行隄工夯築堅

實既無缺隙何致復有滲漏之事且此種堵塞漏洞全在人夫應手一呼卽至倘黑夜遇之須待遠處招集則耽延時刻難施以致漫口則須看大溜如向在正河漫口不過分漫分溜急將兩頭盤作裏頭以防愈劇愈深恐致奪溜若漫口已經奪溜則稍俟塌定再作裏頭免致盤住復沖徒滋糜費口門既定卽於上游相皮河頭挑挖引河以洩水勢其河頭不可離東壘太遠遠則放水時恐不得力又不可太近近則恐致搜後盤塌東壘壘至挑水壘宜作於引河頭對面上游挑大溜入引河壘基之高下亦須相度地勢宜於河頭既得之後先將口門測量寬長若干丈水深若干丈水抬高時至深若干丈然後酌定壘基應寬若干丈高水面若干丈尺兩壘邊占若干估計正料若干雜料若干上下邊壘料若干並防備盤塌搶險料若干甯使有餘毋致不足至擇日興工先從兩壘起手處量定寬若干丈制槽幾尺深作軟壘爲根應上面層土層料加鑽到頂臨河作邊壘均寬若干丈如法鑽做背後作土隄高寬若干丈如法夯碾蓋承定河土性純沙軟硬邊壘背後隄三者缺一不可倘圖省工料必致口門愈窄水抬高各處鑽漏盤塌將搶險之不服何能合龍於庚午秋守河同時奉調至南下頭工培築漫口稟請准照前議三者與詳遂得尅期成事惟壘全足料作合龍後滲水在所不免當於口門下築一圍坵蓄水起作防風名爲水盆

以水抵水內外相平自可閉氣東南兩河合龍總作二壩以
 資擊托惟永定只須圍堵水盆儘足完事然水勢過猛亦須
 築枕合龍此堵築合龍之大概也再動工尤須審時大汛期
 內如過分留慢口急宜堵築免致刷寬奪溜釀成大患如過
 奪流漫口則又不可急於合龍蓋大汛時料物未必充足即
 勉強辦得幾分倘又長水仍復沖去所謂與水爭功最為犯
 忌莫若先築旱口土工俟秋汛後相機挑挖引河一面購貝
 新料趁此秋水綿弱工料齊備同心合力如法趕辦自可一
 氣呵成至於分派事場買料收料催辦引河稽查動用物料
 跑買土料錢糧全在總理費難得人而總理之任原在勞則
 無不可名言者矣安得司河務者皆能常存敬畏先事預防
 竟置合龍之法於不用以長享太平無事之福乎
 以上十條有成法之中人或易忽者有工程之圖必須通融
 者有為一時倉猝之備者有為日後久遠之圖者後之留心
 河務者若能次第以舉辦之未必非永定河之一助也
 永定河水性潏急故難泥沙易於淤塞前代補直
 之政皆無足紀 國朝 列聖貽謀改河六大宏規鉅
 制利賴民生 皇上 聖訓 武經 先帝 聖訓
 承奉 惟是治水之道必當因時因地以酌其宜庶於修防有
 所裨益伏讀 高宗純皇帝御製永定河記云在河
 固無一勞永逸之方在治河實有後樂先憂之責也又
 聖訓云此州年來無大漲為告然五十里之長地不免仰
 河下口詩云幸此州年來無大漲為告然五十里之長地不免仰
 窮久註云自乙亥改移下口以來此五十里之地不免仰
 停沙日下因無事數十年後移下口以來此五十里之地不免仰
 見自乾隆二十年改移下口以來此五十里之地不免仰
 流北於南深於北深兩隄之形勢常多險工此正當仰
 年久荷 聖訓勸末良策之時也達守備員承定河工十有五
 思決於補備救災之中稍為易危為安之策今將節年身健

力行及平日所相度熟籌行之可
 圖示遠者著之於編以備採擇
 顧檢直隸河道情形疏略永定河匯澤恢桑乾壺流三洋諸
 川之水自西山建瓴而下一過盧溝則地勢漸平水流漸緩
 而沙亦漸停及至下游則沙無去路而日漸淤塞蓋永定河
 不能獨流入海必南會大清河又南會子牙河及南北兩運
 河而後達津歸海以全省地形而論則四河皆在前而永定
 獨居其後當大汛之時清流前巨眾水爭趨渾流不能暢達
 則水緩而沙停是永定有洩水之區而無去沙之路此其所
 以難治也所恃以容沙者惟四十餘里之下口可以在其善
 濠但歷年既久雨淤則水從北泛北淤則水向南歸凡低窪
 之區可以容水者處處壅塞已無昔日暢達之機下口淤高
 上游河身亦隨之而高兩岸隄工遂形卑矮難資捍禦今欲
 治全河之水必先全河之沙但永定河自頭工至九工長
 一百八十餘里兩岸之寬自三四里至五六里不等下口之
 寬四十餘里一歲之中除三汛及冰凍之時不能挑挖外祇
 有三四九十等月可以興工計此四月之中必不能將一百
 八十餘里之沙全行運出隄外而一經大汛則舊沙甫去新
 沙又滿是以每年疏濬中洪下口但能裁灣取直疏通梗塞
 而不能將淤沙挑除淨盡也淤沙不能挑除則惟有將兩岸
 隄工加高培厚并添建新埽增高舊埽以資捍衛或再於上
 游高處添建減水壩以分盛漲之勢似亦補偏救弊之一法
 也
 程合章總陳水患情形疏稿 臣交卸江西巡篆後沿途採訪
 博稽直隸疊次治水舊案得有端倪又自道光元年以來六

次往來直隸道中見聞漸熟此番行入直境歷過景州阜城
交河獻縣河間任邱雄縣新城涿州良鄉十州縣沿途履勘
河淀訪問官紳士民又得各道府稟呈略節通省之利弊情
形雖未周歷履勘業已得其大概知直隸之水患已深不可
不急急圖之也查直隸枕山近海平原千里木禹貢冀州之
域枕山則雨水陡瀉挾沙滯泥近海則來水朝宗地形窪下
平原廣野則河水停積消洩不速故其受水患也獨深堯舜
時洪水爲災大禹治之亦於冀州工力爲多

因朝之近事言之雍正三年頻次

欽差怡賢親王與大學士朱軾治之大興水利用數百萬兩五年而
竣事乾隆四年又復大水直隸總督孫嘉淦治之歷兩年而
竣事乾隆九年又復大水

欽差尙書劉於義會同督臣高斌治之歷四年而竣事乾隆十六年
直隸總督方觀承大修天津尾閘一次二十六七年又復大
水方觀承治之歷三年而竣事以上四次共用銀數百萬兩
自此之後水道通利者數十年迨嘉慶六年大水後大小河
道無不淤淺其時因川陝軍務未平未暇修治嗣後愈加淤
積以致道光二三年大雨滂沱被水州縣多至一百餘處小
民蕩析離居哀鴻遍野幸蒙

聖主如天之仁每歲賑卹銀米百數十萬百姓不致困斃然以數百
萬嗷嗷待哺之民咸仰給於官豈可爲常則疏通河淀誠目
前至急至要之務無可再緩矣臣聞治水如治病也治病者
必先明乎受病之源流統全體而熟察之按部位而詳審之
急則治其標緩則治其本循古人經驗之良方參今時變遷

之症候乃可得而治之也以通省之大勢觀之天津爲取水
出海之路若塘河淀若七里海若賈家沽若陳家溝若三岔
河若興濟若捷地若鉤盤若老黃河若僅兒溝若王家務各
減河皆所以洩水入海循人之有尾閘也東淀迴環數百里
全省之水皆停蓄於此若楊家河若楊芬港若台頭若三角
若勝芳若辛張河若三岔皆淀中河道沈泓汪濊循人之有
腹囊也大清子牙永定南運北運五大川乃衆水之大宗流
貫淀中循人之有腸腑也西淀容納順天保定河間三府二
十餘河之水南北二泊容納正定順德廣平三府三十餘河
之水循人之有胃垣也而其下傳送之區若馬道若清河門
若張清口若玉帶若會同若中亭若盧信等河循人之有膈
膈也其上若十字若蒲龍若殷家口若三岔口若新河若新
澧河若淫河吐納各支河之水流注淀泊循人之有咽喉也
各屬之支港溝渠導引積水入河循人之有血脈也今則消
洩之尾閘無不阻塞停蓄之腹囊無不凌溢流貫之腸腑無
不壅滯收納之胃垣無不平淺傳送之膈膈無不淤積吐納
之咽喉無不填閉流通之血脈無不凝滯加以各河淀之大
小堤埝開塢橋梁無不殘缺每遇霖潦大至有不泛濫淫溢
者乎此直隸水道受病之部位情形也伏思自有直隸以來
卽有此河果淀泊前乎此者不聞頻患水災自康熙三十九
年以後常苦水湧則永定子牙二河築堤之所致也前孫
嘉淦有云永定子牙向皆無堤泥得流行田間而水不淤淀
自永定築堤束水而勝芳三角等淀皆淤自子牙築堤束水
而台頭等淀亦淤淀口既淤河身日高於是平由水入河之

路阻陳儀亦云永定自古無堤雖不無遷徙衝蓄之虞而填於肥美秋禾所失夏麥賸價原不足為害自築堤東水東流入淀是淀病而全局皆病即永定一河亦自不勝其病總因河水入淀溜散泥沉之故此又直隸水道致病之根源也伏查永定河自築堤以來於今已百有餘年河身高出平地丈有餘尺既不能挑之使平又不能廢堤不用雖明知病根仍任而無法可治亦惟見病治病多開闢壩以分其勢高築堤以禦其衝使不致潰決為害而已至通省大局工段繁多自不能同時并築惟有用治標之法先將各河淀之尾間胸膈咽喉一律挑挖寬深挑出之土用以築堤使窪水得以暢然下注然後廓清廢壩利導屬胃大端就理然後用治本之法調理血脈將各州縣之支港溝渠逐一疏通俾民間灌溉有資早澇有備三五年後元氣漸復此又現在辦理先後次第也至承辦工段領支錢糧必須分段責成各道府各率所屬之州縣佐雜並紳士農民各治所屬之水一則責無旁貸二則情形較熟三則呼應較靈四則利害切身較之委員承辦者費省而工倍此番工程浩大除永定河例係官修並大川大泊大淀大堤及木石一切物料非民力所能辦理者照例估計外其餘挑河築堤既難照土方致滋多費而百姓連年災歉又不能枵腹從事惟照以工代賑之例為得事理之平 臣於途次接閱督 臣 蔣汝銘咨稟經疊次具奏皆已悉協機宜惟須嚴立賞罰明定章程然後人心齊奮辦理安速也抑 臣更有請者 臣聞治病者固在醫方之良亦貴藥力之足若有方無藥雖扁鵲盧醫不能徒手而奏效經費者治

水之藥物也此番工程之大十倍於乾隆年間以彼時當疊次大修之後河淀之淤塞猶輕此番當數十年未修之餘河淀之淤塞更重也 臣極知現在庫貯未盈理宜處處節省為天下事有名為省而實費者亦有名為費而實省者所當合朝野上下前後而熟計之也自道光元年以來

皇上之加恩於直隸災民者賑卹蠲緩不下六七百萬而百餘州縣民罔兩年不收之糧食不下七八千萬水浸之房屋損壞之器具又不下千餘萬合公私耗損之財用計之不下十千餘萬疊令早用二三百萬以治河則可節省六七百萬之獨賑藏之公府並可保全十千餘萬之食貨藏之民間則上下公私交受其益也倘再不速用數百萬以治河竊恐每年仍須獨賑銀米二三百萬而河道終須修治仍須用數百萬民間不收之糧食又不下三四千萬無論公項不支而直隸數百萬生靈將不可復問則上下公私交受其困也且挑河築堤必須一氣而成一段即完善一段方為有益若輕挑小築工作未完一遇大雨時行勢必至挑者復淤築者復圯為費轉鉅 臣愚昧之見與其緩辦而費多不若速辦而費少與其零辦而費重不若全辦而費輕此案工費斷非一二百萬所能竣事若每歲止用銀數十萬兩何年得了 臣查看沿河地方情形皆屬安靜惟鳩形鵠面 臣呼籲求救者不少現在市集糧價每石一兩制錢四十餘文小米每升制錢五十餘文縱有倉穀平糶於事何濟必須地中出穀乃得糧價平減而河水一日不治則莊稼一日不收莊稼一日不收則民間一日無食民間一日無食則

聖心一日不安臣反覆思維惟有仰體

聖恩飭部通盤籌議實給經費俾不致辦理掣肘但令積水早得疏

消田地早得耕種直隸數百萬生靈咸蒙

皇仁無極矣

程含章擇要疏河以紓急患疏稱惟禹貢之言治水其大要在導之一言孟子以疏濬決排釋之凡以順其就下之性而行所無事也是以欲治上游先治下游必尾閘暢而後屬胃之氣勢乃順欲治旁風先治中流必廟慶利而後四成之血脈乃通臣等前因秋汛後積水未消已奏明先築千里長隄聲明應疏各河俟明春水落辦理在案今千里長隄已築成十分之七止餘水深之處天寒冰凍人夫難以立足請俟明春接築完竣惟疏河難在明春必須早為估勘派定工員俾得預行講求庶明春不致辦理倉猝查天津為東水會歸之處全省之尾閘也現止有海河一道消水入海每至盛漲消洩不及輒汪洋一片淹沒數百里為害甚鉅應請多其途以洩之使眾水分道入海分洩之法其要有三一為塌河淀上承六城河之水 downstream 七里海舊有晉口海車沽二引河今查海車沽一河久已壅塞該處逼近海口滿湖易淤挑濬無益惟晉口河流入蘆運河離海口百數十里不慮潮泥湧入應自天津西沽之買家口挑起展寬足十六丈以洩北運大溝永定子牙四河之水使入塌河淀再挑西隄頭引河並添建車壩以洩塌河淀之水使入七里海再挑邢家坨一帶展寬二十丈以洩七里海之水使入蘆運河以達北塘入海惟自晉口以下潮沙在來若就舊河展寬潮水一日再至濬深四

五尺人力難施應於北岸陸地另開一河寬十四丈使與晉口河並行而下則工費較省共估計銀十三萬二千八百五十餘兩一為北運河受潮白溫榆之水來源本大加以大清子牙永定諸河之水其勢更形浩濶舊有減河六道現查王家務石壩年久壞爛應拆造共估計銀九萬九千四百七十餘兩其下減河本年夏間因限於錢糧略加挑濬僅至八道沽而止不足以資宣洩應再加挑挖直達塌河淀共估計銀一萬五千五百八十兩其下為筐兒港口門寬六十丈消水甚暢為引河下游淤高又無應修工程浩大礙難辦理臣等另指議奏再下則為南倉舊家嘴辛莊及現在展寬之買家口四河儘足以減洩盛漲一為南運河上承津衛匯汝之水潭河而得每遇大雨動輒拍岸盈堤舊有減河四道在山東者為四女南哨馬營二河下游流入直隸仍歸山東之海豐縣入海臣等接准山東撫臣朱咨四女南哨河業經修浚哨馬營減河亦已勘估應將直隸下游先行挑挖等因臣等當交熟諳工員往勘吳橋縣境之鈎盤河為哨馬營支河下游現已淤淺又四女南哨馬營二河至吳橋縣會流入老黃河應將津南皮鹽山三縣與東省之樂陵縣交錯河身狹窄不足以容納兩河之水均應挑挖自慶雲以下河道深淺毋庸估計等語并據造送估冊前來臣等伏查吳營等縣之鈎盤河老黃河與山東之德州樂陵縣上下相承犬牙相錯必須兩省同時並辦一氣呵成庶不致旋挑旋淤現在天寒冰凍不能辦理明春東省糧船過境亦未便拆卸石壩致礙陸路臣等現擬俟與辦時委大員前往履估咨會山東撫臣

於明秋同時辦理在直隸境內者為捷地興濟二城何捷地
河本年春夏間雖已估挑因限於錢糧丈尺不足應再加展
寬連修石壩應超共估計銀三萬三千三百五十四兩零再
下則為興濟城河久已淤平北岸壩口雁翅壩應急應挑修
共估計銀六萬四千七百七十七兩零又沿河隄身除今年
擇要估修外尚有卑薄應開段加培現飭天津道逐一估計
另行核辦凡此皆疏濬之事多其途以洩之使全省之水不
致畢注於天津而尾閘始暢也尾閘之水既暢則胃腹之氣
乃通至東淀西淀全省之胃腹也東淀之扼要在三河頭楊
家河與南北中三股河合查三河頭楊家河本年入秋以來
業已衝刷深通毋須挑挖惟三股河及亮家口一帶間設淤
淺應加挑濬並添建草壩共估計銀一萬七百兩零西淀以
清河口馬道河趙北口為扼要今馬道河甚為淤淺趙北口
連橋上下被居民堆砌圍土河窄如溝定水為之不流挑河
截於共估計銀一萬六千三百七兩零又十二連橋橫亘淀
中乃南北往來大路今查各橋木石均已坍塌朽壞道路被
水沖刷行旅艱難至應興修修橋築道共估計銀二萬二千
七百七十二兩又清河口乃西淀出水門戶被白溝河橫衝
而出每遇大雨即挾沙帶泥不但獨占清河口且倒灌而西
致淀水全無去路臣等前經查照舊案議奏請開白溝河故
道使清潭各行一路業蒙

允准在案今臣程合章督同永定河道張春運清河河道周標覆加查
勘河水之勢甚大前議開河寬二十丈盛漲時不足容納若
兩岸築隄則工程浩大後難為守不築隄則四散漫溢河身

必淤不特雄縣保定霸州三處地被淹即營田五十餘頃亦
被衝刷且下游消洩不及實多窒礙從前乾隆年間屢奏未
辦皆緣於此惟白溝之盛漲不減則新城雄縣之民將被其
害而清河仍無出路應請自新城十九堡村修復盧僧河以
分白溝上游之勢明春趕辦不及亦應俟秋間興工時估辦
再由雄縣之大灣開復審河以分白溝下游之勢估計銀二
萬五千八百六十兩如此雖不能使清濁分流而白溝河經
此兩河減洩之後則水之至清河口者已去其半清河之水
可以相敵直出玉帶河矣再開復十望中亭河以洩玉帶河
之水直達台山估計銀五萬六千六百六十兩凡此數端皆決挑
之事使胃腹寬舒不致脹滿為患也尾閘之勢既暢胃腹之
氣漸舒則得其就下之性而支派旁流乃可次第導引不致
動輒為患矣以上各工盧僧河及鈎盤老黃河緩至明秋辦
理南運河開段培隄尚須確估外其餘總共銀四十七萬三
千餘兩再各工皆濱臨河淀舉動見水必須水中撈土且有
運遠之處此次所估土方應請統照通永道成規分別辦理
免致工員藉口賠累致有草率

程合章等治水大綱疏略永定河發源山西穿西山而出每
遇盛漲夾沙帶泥勢甚洶猛自有南隄以束之中腹日見沙
停下口易致淤積百數十年改移下口不下十次改一處淤
一處東北勢成高仰近年由三河頭橫漫而出致淀水停緩
不暢今又在其上自東沽港黃亭等處廢隄入淀駁毀乎淤
至楊芬港矣濁流之淤愈寬則清河之去路愈隘現在淀水
已穿入子牙若不及早修治恐全淀之水南注子牙而永定

河卽尾其後橫決爲患臣等反覆思維實無良策應請將格
定大隄趕緊培築高厚攔住定水不使南入子牙如能修復
永定河南七工以下遂隄增高培厚築隄尾至鳳河口止
攔住永定河水不使衝入東定并挑清鳳河等引永定河水
由鳳河口以會入大清庶可借清水以刷濁流不致淤積而
工段綿長經費浩大且河勢變遷無定必須計出萬全應俟
大汛時臣程合章親往勘明新設開增減水情形與道憲等
通盤籌畫再行會商定議以昭慎重

程合章論漳河不宜築隄書頃接中州來信知七月間雨水
漲發漳衛洹沁同時漫決河北三府被災者十有餘縣業經
閣下親往查勘奏請無卽聲明俟秋杪水涸時請派

欽差前來會勘商辦爲一勞永逸之計敢請陳所見以備採擇竊以

爲漳衛洹沁四水之漫決雖同而情形各異則施工之大小
次第亦各不同有不容不塞不塞則其害愈大者沁是也有
不須大塞而不可不加以疏濬者衛洹是也有不宜復塞塞
之恐爲禍愈大爲費亦愈重者漳是也沁水頻年漲決助河
爲虐今既改道不入於河如果於運道民田兩無所妨則因
其勢而利導之以分黃河之勢豈不甚善然而經過豫東二
省上下千數百里既不勝築隄防費之繁且其性挾沙帶泥
今既奪溜入衛下達臨清從此衛受其害不但有妨於豫省
之漕運運道卽山東之臨清開口亦必被其壅塞而東南六
省漕艘皆有阻滯之虞愚所以謂其不可不塞不塞則其害
愈大者此也衛洹二水皆出於太行山水源不遠鮮有沙泥
向無水患今因山水漲發河無所容故致漫決竊以爲止須

補且缺陷無事大興工作惟河道久不修治河身淤淺一遇
水漲卽至漫溢似宜加之疏濬俾復深通然當此紛紛工作
之時既不能概用帑金而哀鴻嗷嗷又不能盡資民力似應
於賣公河以下向由長蘆商人挑修者仍責令商人速爲挑
修其自賣公河以上無開平鹽運者分出段落勸用民力以
工代賑惟是賑恤之例每大口日支銀六釐實不足以資養
贖似應於賑恤之外的借帑金以贖之每日每工支飯食銀
六分不給工價事竣按地畝攤徵還款則賑務河務兩事並
舉矣愚所謂不須大塞而不可不加以疏濬者此也若夫漳
水雖清濁二源皆起於太行山而濁漳之沙泥特甚朝自皇
古以至於今習然也歷數千萬年從不築隄亦從無水患衆
所共聞其見也邇來數十年間河身漸高始有漫溢然其水
四散旁出而大溜仍走中泓無沖坑刷坎之虞無致居坎地
之怒且其水源不遠二三日後卽見消退被淹禾苗得受於
泥愈見芘茂卽間被沙壓水退之後便可早種二麥泥土肥
美一歲有兩歲之穫故於農民無甚大苦迨嘉慶二十二年
安陽吏民慮患不深始議築隄以爲可免漫溢之患而不知
束縛水性使不得舒從此漳河紛紛多事無歲不報水災亦
無歲不塞漫口總之無疏濬之善策其決也大溜不走中泓
有沖坑刷坎之虞有毀居室扶地畝之怒而官民之受害滋
深矣是則未築隄障以前漳水漫而不決爲患猶小既築隄
障以後漳水漫而必決爲患愈大則障隄之不宜復築也豈
待繁言而後明哉去秋漳水報決往來郵下因得詳慎訪問
當將漳河不宜築隄築則明歲必復潰決之故爲閣下言之

後開親往勘訪亦以為然奏請毋庸築隄

皇上聖慮以事關兩省民瘼且漕運運道不可不加詳慎

欽派部堂來豫省會勘因漳水直走大名大名之民咸所不願故仍

以築復故道具奏三月而後成功夫以素由河南行走之漳

一旦改由直隸直隸之民不願夫固其宜乘復故道於理為

順聞今年漳水之決仍走大名築而復之豈容再議且恐非

不知漳隄不築之有害也但天下事兩利相形則取其重兩

害相形則取其輕常取漳水之難流而論思之而知其不可

復築築之而勞費將無已時也何則漳水由河北應直隸以

達山東今既潰決將止築其決口耶抑將未經潰決之處而

并築之耶如止築其決口而置決口上下於不問則水必決

於不築之處是築猶不築也若并其南北兩岸而全築之則

工費甚巨非一二百萬不可且河南既築則直隸亦宜接築

不築則數年之後漳水又將決於直隸矣直隸既築則山東

亦必接築不築則數年之後漳水又將決於山東矣三省皆

築非數百萬金不辦既費數百萬金以築之則必添設數萬

員以守之每歲弁兵之費歲修之費搶險之費又須數十萬

全從此又添一漳河工程矣

國家之經費有常現在東南兩河及永定等工每歲所費業已

不貲豈可復添一河工哉且漳河亦止太行山下泉水之一

耳即如直隸內若漳沱若子牙若白若趙若定若沙小河不

下十餘道而皆無隄何獨於漳而必隄之哉竊謂漳河改道

但得無妨於運似宜因其勢而利導之不當復築即築恐亦

不固去年之事是其明驗如日不築則恐大名之民不願則

又不然漳水之由源由直隸其性之所便耳在官民則有彼

此之分而在

國家視之均是王土均是王民但當籌計大局安有此疆彼界

之殊耶唯聞下酌兩處之與時宜之且為河北之民慶更生

也則幸甚

吳邦慶直隸水道管見嘗後邦慶來玉帶會阿河之閘少時

亦嘗取直隸水道考之略知原委實考證而已通籍後嘗奉

巡視東漕之

命兼有協辦河道之責溯河管後機宜皆預奏議又嘗往來淮徐間

覽觀於淮黃交匯清濁節制之勢嘉慶二十四年馬營壩工

會奉

命馳往查工得從諸執事聆其議論心識之矣未之春以修理松林

請假還里是年夏秋雨潦諸水漫溢為災鄰邑文安在水中

央者已兩載觸目惻然時

聖天子矜念郊圻

特詔熟悉河務大員經理其事疏通河道並將漸次修復水利誠盛

舉也因發舊藏圖說而詳考之并附管見成書後閱者或同

日

畿輔沃野千里流泉百道誠古之所謂陸海今河伯為患者累

歲抑金積木饒之說可信與或人事之未盡耶則答曰是皆

有之然竊重於人事也嘗謂治水者當通觀於全勢而後計

酌於先後緩急之治法非可寸寸備節而為之故禹貢通治

天下之水則先分南條北條其致力者雖小水必詳其無煩

致力者雖巨流亦從略焉史書之志河渠者亦著一代疏排

之積非如桑維耶注但明水道原委而已蓋治全省之水亦
 若治天下之水也則宜統計其為經川某為支流何處當分
 何處當合條理明而治法出矣大凡河道受水之處咽喉也
 停蓄之處胸膈也歸墟之地尾閘也管之大河則星宿海為
 咽喉齊夏以下為胸膈雲梯關以下為尾閘若洛水則關耳
 為咽喉洛陽為胸膈洛口為尾閘凡有一水皆宜分此三端
 始不致顧預從事耳曰永定河之宜改道就北岸何也曰永
 定之始本後流也東遷西移月異而歲不同今自盧溝以下
 夾以長隄行之百有餘年澗流於壑時消時長且每有漫口
 斷流以復必須挑挖積土兩旁仍復舊入河槽此隄內之所
 以日高也河身既高則隄隨之而長隄岸既長河身亦於而
 日高永定河之在隄內猶牆上擊果而行水也故水勢稍長
 則漫溢立見如不改道而惟隄防雖隄至天無益矣曰
 不改於南岸而改於北岸者何曰北岸有三便焉求賢草壩
 而下今淤沿河舊有減水河雖不甚寬展而歲加挑挖頗為
 深通此可因之而省功一也又沿而東折而南又東至入工
 無州縣城郭遷建改置之費二也且歸入舊河或將北七工
 橫隄挑通或至入工末就引歸母槽泊其勢皆就下引流為
 易三也若南岸減壩引河直南下經固安遷霸州不可因用
 且於長安城改流則必自雙營引入舊河其地河身高而隄
 外窪又固安縣治近在河南五里承清縣治近在河南十餘
 里恐日久不無遷改之慮故管見謂不宜在南而宜在北耳
 至於抽濬淤地之法如審量萬全亦未嘗不可開行變斥鹵
 而為膏腴以餘力及之可也曰府河至安州城為依城河北

岸已有善馬廟之減河復議於南岸開減河何也曰府河上
 承安肅滿城諸水其流本不大自清苑而下則又兼受龍泉
 靈山界河諸水且上游隄勢寬展至安州城北則更形逼窄
 水流至此往往漫溢為患此善馬廟減河之所為開也然東
 流未幾逕李家村而復歸本河則水勢雖暫減於上游而下
 游益為喫重故擬於南岸開減河斜趨東南直入白洋淀以
 方百餘里之淀受此一線之流固無增損而正河之勢則已
 十減三四矣故愚議安州文安南岸開設減河較北岸諸減
 河為得力者一則仍瀉入本河一則直趨淀泊耳再減水河
 堅築口門須正河水至六分始令過水則兩岸無旁洩之虞
 公私船隻亦無阻滯之患曰兩淀各設挑淺之夫果可收效
 乎曰挑淺之夫易設慮無以程其功欲程其功則必先為設
 立收放淤泥之地今擬挖泥而築隄則即隄之高卑可以量
 泥之多少即泥之多少可以知河之淺深此一在核實一在
 相機核實若何今設淺夫若干而統之以一弁設弁數員而
 統之以一屬使其虛應故事則亦徒糜康康粟耳惟當確計
 幾淺夫共一船每船得泥若干堆置隄身可得乾土若干得
 土幾方隄之橫縱可增若干計日課程而隄有不日高者乎
 相驗若何計霸州蘇家橋淀內向有正流三道今則日形淤
 墊僅存依隄支流水小時尙能通舟楫所當速議疏導者也
 但淀內河路與他河之經流異不厭多為之路以洩積潦之
 水勢可於淤斷之處就河取土就土成隄且相地度形各設
 開支港橫交通疏消之路既多則上游下注之水即得速
 為傳送此挖通正河之後所當速議者曰洋淀河在正定真

州之閘爲害頗鉅然在明徐貞明尙欲用之以廣水利豈今治之無術與曰滹沱之在正定亦猶桑乾之在京南也永定以流屢遷移障而東之使歸於海亦幸止百餘里耳然設官分守每歲經費動至鉅萬治滹沱者固難仿此惟合滹沱之水冷河爲巨元時曾導冷河自平山遶樂城道遷入於汶水而歸滹沱今冷河故道量可訪求去此一水其勢亦當少殺再滹沱水濁所過之地亦頗收二麥之饑惟其南入滹沱俾泊身日高潦水無所容蓄甚爲可患從前樂城界內有廣陽隄障滹沱使不南流俾其東合滹水嗣因狂流南徙隄身冲刷成河今此隄雖修復然總須於樂城晉州之間量地勢高亢土性堅凝之處修隄障其南流使滹沱不致受其淤墊方爲要著至徐貞明議用斯水與修水利膠執殊甚宜御史王之棟之上疏力爭也曰開完固口之支流使分行入運其說安在曰滹沱滹陽二河所受之水千支百派又益以二泊所匯數郡積潦合流而後承以一綫之河此當盛潦之時其漫溢固意中事卽無完固口滹河尙宜另開一支流以減其勢况有舊行之故道安可不加之疏濬乎然日久故道就湮或佔爲民田又或南運河杜林鎮地形漸高難以引入此在司事者力主斯議相度機宜務使分流入運而後疏濬橋一帶河流始可奏安瀾之效也曰北運河既欲引風河諸水以增其流又於南運河欲障丹水全歸滹河以濟運而又欲於南北兩河之外復行滹陽河以洩之何也且滹陽關係重大東西兩岸各開水口不虞減洩洩阻之患與日書聞之老於滹水者曰治水之道水小而能使之大水大而能

使之小始有濟於河道每釋其言而知水小而能使之大者廣來源也水大而能使之小者疏去路也且南北兩運河於春夏之交多苦淺澁夏秋之交多苦泛溢欲助水勢則來源安得不增欲疏去路則減河安得不添若謂有旁洩之患則減河口門設有滾壩定立誌橋原以洩其有餘之水而非洩其應存之水也於河道矣妨且於南北運河欲添設減河尙非止爲運河計也蓋直隸全省之水自滹河藹運從樂寧賈抵入海而外如滹沱滹陽永定清河以及南北二泊東西二淀無不由天津入海者而天津僅以一線海河爲尾閘故伏秋之間壅水奔注爭此一路且秋潮方盛逆流而上去路不暢則上游壅阻倒漾旁溢田廬多沒巨浸之中故俗有自白露以前海不受水之說蓋水以爭流而壅潮以勢壯而逆故也使水多一入海之路卽津門少受一分之水故前人於南運河山東則有恩縣四女寺德州南馬營二減河直隸則有捷地興濟二減河北運河則有筐兒港王家務二減河今若於靜海之樞家莊香河之王家務以上各添減河一道則南北運河共有減河八道各自通海其勢既分而狂瀾自靜且更有說天津海河抵海百餘里舊有東北支河一道今亦可相其地勢於南岸添開支河直達海口則一河之水三河分流將見尾閘之立暢也至於山水陡發頃刻尋丈勢難以人力禦之然去路既暢則猛勢易消附近瀾出之地時早則可補種雜糧蔬菜卽遲亦無不播種一麥者於斯民生計豈小補哉客曰誠如所言則河道之疏濬亦易辦也曰是有三難焉一在詳求原委一在實加工力一在堅持而力行之何期

脈絡之難詳也蓋一河有原有委有分有合有竭流之時有盛漲之日若遺人相視泛覽周行何以得其情勢必須單車稜被各處周歷細詢之田夫野老察其泛濫之所及遷徙之所由與隄防之修廢去路之通塞有宜施功於上游者有宜施功於下游者有利在於此而害在於彼者有在此之利甚微而貽害於他處甚鉅者若據州縣之詳報委員之履勘何以能盡其委曲乎此必使全省之河道在胸然後能指畫機宜不失先後緩急之序庶可事半功倍也何謂實加工力之難也曰開濬河槽則有寬深丈尺運土遠近之異培築隄岸則有高卑厚薄夯碾遍數之殊至設立閘壩更須按照成式以期久固此在督工者不必人人熟諳工程做法且吏胥夫匠皆利在省工漁利故挖河則有壘土兩岸以省深挖者矣築隄則有剗平舊坡捏稱新築者矣至於建立閘壩則施工多在土中工料之減尅尤難稽核然在彼省一分之力而河道即險受一分之害故往往有挖通引河反成倒濇者又有新築隄防遇水即成鬆散者此非總領之人嚴行程課監視之員時刻留心安能免此弊耶至於堅持而力行之則一在不急以時日一在不或於浮言蓋行水之法地利天時逐一審量然後可以要其成功如開一河槽則地有遠近高下築一隄岸則土有堅鬆浮同此一水而伏秋盛漲之時與恆流迥異此有可以細揣而即定者又有須歷時試行而後能定者若限以時日恐有倉猝從事貽悔於後時者矣至疏濬河道必須先清經界瀕河旁泊居民貪小利而耕佔者頗多若不加量丈清釐則佔者不自咎其前此之侵欺而若

失其世守之故業一則曰某人受賄再則曰某某用情粉飾告訐勢最動聽一似利民之事反爲擾民之舉又有向來積潦之區必須挖通歸入附近河泊所用者數畝之田受利者數村之地雖行官員除糧而受益者在彼失業者在此則噉噉控訴更難理諭積此浮言或致登聽則當事者謂其有害無利或致功敗垂成此堅持而力行之所以難也方今興修伊始似應先擬定圖式檄行各州縣令其細查填寫一在計里開方先定疆域然後注明某河經流分流從某方某村入境經由縣治某方從某方出境上接某縣下入某縣又境內有無古河乾溝是否有故道未湮或間段梗塞所管隄工或官修官守或官修民守或私築隄堰皆一一註明毋得遲逾亦毋得草率俟統行彙齊然後合繪爲全圖則脈絡清晰一望瞭然再行委員或大吏親行查勘計算應濬應挑河道凡若干處應培築隄防若干丈尺俟工程約估既清其經費需用銀米若干始可核計大數又詳定某爲應行急辦之工某爲稍緩之工某河宜先清理源頭某河宜先疏通尾閘計定然後陸續請項施工雖不無時日稍遲然要領既得方可應手奏功務使經流歸海之道寬然有餘支流野潦歸河歸泊之路毫無阻滯則

畿輔之間不惟雨暘時若之年無虞氾濫卽有時雨水過大山水陡發亦可旋旋旋消高田仍可豐稔之收低田亦可獲補種之益矣大約治河之法不外開引河疏支河建閘開渠諸成法然必司事者有提綱挈領之能然後無措置乖方之慮而非先縷悉條分則難言提綱挈領故先於諸河叙明源

頭並將運出州縣方位以及遠海之路又將附入支流除乾河及涓涓細流不為演叙其餘皆詳考而備書之然後以故老所傳書傳所載諸治法附之所愧未能身歷其地恐不免為紙上空談然一得之愚或有可採故臚書成快庶可附明徐尙寶潞水客談我

朝陳學士儀直隸河渠志之後云

石贊清濬籌河患疏據保定縣知縣姜慶霖稱本年驚蟄後永定河水漲河身下流淤塞由金門關漫溢出槽下注引河灌入大清河至雄縣所屬之毛兒灣與該縣交界之處於三月初間開口數丈北窪被水漫淹當即多集人夫修築完竣後復據該縣紳民等稟報上游雄縣所屬之西橋新城縣所屬之青嶺石家壘等處先後開口三遺該縣張青口王各莊等十餘村莊水深一二三四尺不等具稟前來當經臣檄飭南路同知委員會勘並令移會新雄二縣趕緊修築隄埝暨將餘水設法疏消勿使久淹為患惟袁汛桃花汛水源尚非大旺節屆桑乾修築亦易為力其為患尚淺轉瞬伏汛秋汛盛漲之時其患有不可勝言者伏查永定河之為患前因只修築隄防而不深加疏濬河身日高致成建領之勢此所以為患者一也又各汛官希圖開報工料故作險工築壩加埽由南挑而之北則北成險工由北挑而之南則南又成險工久之水勢既成人力不能堵禦自慮溝橋以下直至下口盡作之字拐處處皆成險工處處皆虞潰決此所以為患者二也然在昔年北河傾項約十萬兩之數各汛工程尚不至草率即有異常盛漲搶險工料足敷亦不至頻年潰決

至咸豐四年開國庫款支辦河工傾項減半而又以平銀半鈔給費約計只銀二萬餘兩河兵人等大半有名無實平糶工程已不堪同一有盛衰搶險又無工料所以年年潰決其在上年未報河決非實三汛安瀾也蓋金門關龍骨已壞水由關上漫溢出槽直注西窪各州縣所報水災多職此之由且西窪近日已屬淤淺久則愈淤愈甚州縣田間人民之害必致無可救藥然則為今之計必頻籌經費使河兵足敷工料足敷嚴飭各汛官激發天良先裁濶取直去其險工深挑中洪俾水由地中行庶可仗河流順軌而漸消開闢之害第當

國家多事之秋用度浩繁庫款支絀何能加添河工程費臣反覆思維計惟有以公辦公庶可行無壘礙臣於咸豐三年署理永定河北岸同知得悉盧溝以下至下口百餘里中洪兩旁河身均成熟地至下口一帶係於乾隆年間開闢免錢糧以作費水勻沙之處南北寬約四五十里東西長約五六十里迄今盡成膏腴之地訊諸種地戶則云多係旗地餘則係附近鄉村頑劣生監等所種夫河身中斷無旗地種地不同可知又下口自乾隆年間始改河道則更非老圃可知既經編免錢糧則又非民地可知而種地戶恐地方官查問赴京尋王公大臣管家門上等投充莊頭求一執照以作護符則地方官不敢過問至頑劣生監或稱祖上所遺或借別處地契影射地方官以河身中之地與地糧毫無干涉亦遂置而不問統計此項地畝約有四五千頃之多若議租每年可得銀一二萬兩以之津貼河工可無須另籌添經費惟有益於公

必不利於私投充者擬於得利而捐為旗地影射各巧於記
持而謬謂民權是必須被除情而無所歸得河身中並無旗
地權地其說不攻自破也應請

旨收下直隸督 臣 轉飭永定河道督同沿河州縣勸勇若干頃欲議
定租項每年可徵收銀若干兩以一半銀兩挑挖中洪以一
半銀兩從上游裁灣取直裁去一灣則少一險工即可省一
防險之工料所省之項一併歸人挑挖中洪之用要計銀若
千兩應土方若干應挑挖深寬若干數年之後中洪益深險
工盡去河患庶可息也

會圖洛齊舉辦永定河工疏再 臣 查圖永定河見南北兩隄
高於隄外之民田一丈二丈不等高於隄內之河身不過二
三尺且有河身與隄相平者兩隄相去約三四里許中間容
水之地不為不寬奈於塞太入河中壅成沙洲高平堅實樹
木蒼生遂使河之中泓有窄僅數丈者水通而無所洩則衝
刷隄身處處潰決議者多思更改河道以南隄作北隄而於
南邊另築一隄 臣 思數百里田廬墳墓百姓豈肯遷改且此
河本挾泥沙而行從隄數年之後新河淤成高洲又將改從
何處即使再增巨款加培兩隄高而河於亦高是勞費而
終無益也伏查乾隆年間初定章程歲修銀一萬兩挑挖中
泓銀五千兩疏濬下口銀五千兩歲修者培河上之兩隄也
挑中泓者於冬春乾涸時挖河身之淤沙也培下口者疏三
角淀之尾閘也厥後雖經費屢加而辦法則仍三者并舉願
著成效近數十年以來三角淀淤成平陸而濬下口之法廢
矣河身久不開挖而挑中泓之法廢矣兩法廢已久廢而濬

撥經費仍留此兩款之名目 臣 愚以為當此窮極思通之時
宜復挑挖中泓之法每歲除五七七八盛漲之月冬臘正堅
冰之月不計外其餘五箇月均可興工挑挖凡春深秋盡之
時此河有水之處不過數十丈其乾涸之處尚餘數百丈挖
出乾處之土近南岸者覆於南隄近北岸者覆於北隄屬車
以運運隄之上引溜以趨新泓之中年年挑掘節節開挖河
患或可少減是否有濟 臣 擬款辦一二處續行具奏目下二
三四月尚有最要之工上年南上汛決口本未堵塞南四汛
南七汛兩處決口雖經堵塞尚未開挖引河合之各處要工
共估銀十一萬兩經戶部撥山東銀三萬兩開海關銀三萬
兩均無報解消息現擬即日興工趕於四月初開合龍司庫
銀兩因去年僅發兵餉一季刻下須備發一季之餉別無餘
款可以挪用相應請

旨收下戶部借撥銀六萬兩應修河工一俟山東及開海關之銀解
到即行解部歸款
會圖洛齊舉辦永定河工水患大概情形疏續直隸有五大河
于牙河居其一其上游即漳沱河也該河源出山西繁峙縣
入直隸平山縣境經靈壽正定藁城等縣下抵晉州前此漳
沱由晉州東行至衡水武強會合滹沱河經過獻縣而後名
為子牙河又過河間大城等縣由天津縣之海河入海
自同治七年秋初河從晉州藁城之關改道北徙遂與滹沱
河不復相通因漫及東鹿深州安平饒陽肅寧河間獻縣任
邱保定雄縣晉州各州縣均被其患而文安大城受害最重
俗所謂文安大壩者也雖時又值永定河南岸上汛決口未

合下游直入大清河致清河日受其累節節淤淺臣任復
飭永定河道於三月間分段趕修四月初旬南上合龍又飭
清河河道挖清清河口亞古城龍灣村張青口各段積淤並挑
清河河修建石閘厥後永定河北岸復決大清河亦未能一
律深通是徵臣抱愧之事然二河皆能興工興辦究亦不無
裨補惟泇河未興興工一則因籌庫難籌經費一則因該
河別無去路是以久未定議而文安被害日深至思細復出
兼遂會商文大雨縣紳民捐資集款自行興辦於該縣之東
開掘挖送莊引河由王口歸入于牙河將大窪積水洩去三
尺有餘淺處一律種稻插秧秋收可獲不料六月中泇河河
上游水漲東源洶湧其患仍與上年相等不特文安一邑變
為洪湖即大城雄縣任邱饒陽安平等屬亦皆淹浸田廬被
占驛路小民窮折離居棲託無所而泇河既已北徙舊河斷
流向之由西河運鹽至順廣正趙等處者今則舟楫不通鹽
商誤運所關亦鉅且文安與雄縣交界有西隄一道文安則
聚泉築壩壩上遊之水雄縣則聚泉掘開以洩本境之水
竟用鑿壩器械傷斃文安守備民夫七月九日迭次爭鬪兩
造洶洶相持不決現經委員彈壓勸諭暫停械鬪而水患
未降爭鬪終不得息仍恐數縣交訐激成巨案此皆最切之
患不可不亟為修治者也臣數月以來博采羣言有議改平
山縣泇河以分其勢者元時會同泇河自為經流不與泇河
相合雍正元年怡賢親王亦奏稱泇河引入汶河則泇河之
猛可減然汶河本入曹曹泊今泊已淤塞難容巨水且泇河
挾水至多亦不待會同泇河方能為患是分關泇河未必有

益也有議由雄縣之辛莊挑引河入王口鹽河者查辛莊至
王口八十餘里皆穿文安之境文安形同釜底若道泇河橫
貫縣境則永遠為患且送莊王口亦並不能暢洩河水以救
目前之急是辛莊引河更不宜挑也有議從去年新徙之道
開濬以復其舊者查晉州下至武強二百餘里河徙之後一
片盡砂礫道多成平陸間有河形亦若隱若見絕少大段積
道勢難開挖且前明至今泇河屢次遷徙從不能挽由故道
而行誠以河因高壘而決水徒沙停斷難速還舊觀是故道
不能竟復也有議於南旺村開通引河以達獻縣回子牙之
故道者臣派員至該處測量高下人力似尚可施惟田畝皆
膏腴之地百姓不願開河且由獻縣修治上游仍然泛濫鹽
運仍然不通此獻縣之不宜開挖也有議開王村廢開引泇
花之水分消西淀歸入大清河者查大清河地勢較高不惟
不能多消泇河積水且恐引西淀之水灌入文安大窪是開
王村開未必有益也迭經委員查勘迄無定議最後派委清
河道費學會候補道陳重前往細勘另籌修治之法訪得萊
城南樓村迤南尚有乾隆五十九年迄咸豐元年泇河間行
之故道自萊城東門外起經晉州趙州甯晉之境計共河路
一百八十里至冀州邵村下會滄陽河形尚存其下游且間
有寬至二十餘丈深至一丈餘者雖亦多有淤平若就此施
功尚可著手該道等於九月履勘繪圖貼說會同稟覆臣批
令會商藩運兩司酌籌款項設法興辦並飭令再赴萊城一
帶覆加勘估茲據費學會等於十一月底回省勘得萊城新
徙河口水深一丈面寬七十一丈接連兩岸老坎墩灘共長

三百一十丈擬築大壩以堵塞之高二丈五尺底寬十五丈頂寬五丈兩旁依次遞減惟旁無堤埝築壩無慮生根擬接修土埝長九千一百五十丈計五十餘里以通旁溢而固壩基其引河之新開者擬自萊城東門外壩前起至陳村前河首止裁灣取直共長一千一百六十丈以下接入舊河間有平灘至晉州界止連前共長九千七百三十四丈擬挑寬二十丈至十餘丈不等又晉州境內工長一千二百八十丈萊城境內工長四百丈趙州境內工長三千四百五十丈晉州境內工長二千八百五十丈齊晉境內工長九千二百七十七丈約計估銀二十萬兩有奇該道等所以不能確估定數者據稱專就引河壩埝工料計之其數尚不過十七萬兩惟壩埝所占之民田若民間索取地價則多寡難以預定又引河所經之處應納地糧有從前除額今未升科者有從前緩徵今已起徵者現在皆成熟地若民間求索地價則多寡尤難預定論大河官工之常向無價買民地之理此費本屬可省然亦須察看輿情權衡事勢乃能定局臣本擬於明年二月興工急拯文安等處之災惟經費太巨前在天津與運司商酌擬令挪墊銀十萬兩將來按引籌捐數年歸款此外尙短十餘萬兩無從籌措而訪諸輿論皆稱修治滹沱河係豪無無把握之事或謂該河性善惡從即就東鹿縣志而論自順治至乾隆百年之間已徙二十五次一舉如此他縣可知遷徙既無定所修築亦屬徒勞或謂滹沱河剝悍激烈不受約束隄防愈堅衝決愈甚且其下有伏流往往水尙未至土已迸裂居民見而預避不久即有橫流經過築堤於伏流之

上斷難久時或謂滹沱河挾沙最多質本礧薄性最鬆浮從前怡賢親王修治之時亦係旋開旋淤今僅築埝滹沱河勉救目前仍非經久之計若必遽築長隄大開引河不得不議歲修既有歲修必設汛官將來日增無窮之費而水害仍不能免臣正慮籌款之無著而聞此數說者又恐巨款付之一擲不得不徘徊顧慮念文安之淪爲巨浸雄縣之互相鬭爭及西河鹽船之別無運道又不忍置之不問反復焦思迄無良策茲擬改於明年八月秋收後籌定經費再行興辦理合先行具奏請

旨敕下部

核議此雖疆吏之責本不必重煩廷議惟水患迫近

幾如當此東說紛紜或辦或否或別有良圖得在廷臣工討論裁奪則是非得失可以折衷至當而遲至明秋則籌款購料等事措置亦覺艱豫所有滹沱河改道北流至應設法修治緣由謹會同兼管順天府尹臣萬青寧府尹臣王榕吉恭摺具奏

旨飭將宛平等入州縣除錢糧詞訟及地方一切公事仍歸該管通
 永籍昌兩道嚴辦外其有交涉河工地租民夫及修防事宜
 均責成各該州縣認真協同應訊各員辦理統由永定河道
 考覈果能實力奉行者有成效安瀾後准由該道彙請獎敘
 倘有玩忽等事准即據實稟請參撤如各汛員有賣放汛夫
 干預地方藉端刁難等弊亦由該道嚴查揭參著為定例庶
 幾呼應較靈不致再有推諉謹將應辦事宜酌議章程四條
 繕具清單恭呈

御覽

一沿河州縣經徵河淤地租及香火葦隙等租原為永定河
 辦公之費近來各州縣積欠彙彙任催因應以致辦公掣肘
 應請定限嗣後以解至入分為率如解不及數者由永定河
 道查核揭參並提承辦書役究追

一每年派撥民夫上隄積土防守險工近隄各村莊例有額
 設名數不准短少及以老弱充數乃日久弊生鄉地書役往
 往包折等事以致無知鄉民藉端抗違應請責成沿河州縣
 循照舊章如數派撥倘有包折等弊從嚴懲辦該管汛員如
 查有賣放者由永定河道查辦嚴參

一沿河州縣本有地方之責應於伏秋大汛時各就該管地
 面協同防守其有距隄較遠及南北兩岸不能兼顧者應於
 大汛時選派幹役在近隄村莊常川駐守督催鄉地糾集民
 夫遇有搶險等事即速上隄搶護該管州縣仍隨時稽查彈
 壓至宛平縣駐紮京城相離為遠不能親到應責令蘆溝橋
 廳各莊兩巡檢就近經理統歸永定河道考覈

一伏秋大汛遇有搶險工及培築漫口大工之時購買料
 物雇覓人夫最為緊要乃附近居民往往與緊時居奇勒捐
 不特多索糜費甚至觀望遲誤應由永定河道行知該地方
 官出示曉諭從中酌定不准任意擡價亦不得勒勒苛派以
 示公允

李鴻章奏搶修開州全隄各工疏略竊查黃河日漸北趨開
 州全隄正當大揭實為全畿大局攸關恐遇盛漲潰裂漫延
 經前督臣劉長佑奏准由部借撥銀二十萬兩及時興辦預
 為防範此項銀兩尚未發到前督臣劉長佑飭由司庫先行
 籌辦撥銀五萬兩派員查看險要隄工程緊修築在案茲據
 總局司道詳准前任大名道范果杏轉據開署大名府詳稱
 承辦開州隄工同各員弁切實履勘其卑薄險要溝坑深廣
 之處先填與地平層殘包廂堅固一律加高培厚整齊共用
 過正料銀入萬四千九百三兩六錢二分六釐內除由司庫
 撥發銀五萬兩內扣收六分平銀三千兩又大名元城南樂
 清豐開州等州縣紳民共捐銀二萬五千六百六十五兩五
 錢三分三釐五毫連年勸支外尚計不敷銀六千三百三十
 餘兩由委員等借墊俟核覆准銷後再行裁領歸墊所費物
 料夫工等項造具冊冊詳咨總局司道覆核尚無浮冒均係
 實用實銷轉請奏咨前來臣覆核無異除將清冊咨送兵部
 核銷並咨戶部查照外理合恭摺具奏

李鴻章奏修金門關疏竊 臣伏查永定河連年漫口因由盛
 漲時下口不能暢流亦由河身淤墊過高上游無所分洩 臣
 此次督飭該河道及委員等逐段履勘講求疏濬之法查有

老灰步而止 南壕臺金剛通水二面長二十二丈
 八尺通用大料石加高一丈出水雁翅通水石加高四
 尺背後通築打小方灰土寬三尺迎水雁翅以南用舊石接
 鑿金剛牆向東接連三丈四尺迎水雁翅長七丈六尺拆舊
 按新計高二丈向南金剛加高三尺出水雁翅加高三尺新
 牆內通築打小方灰土寬三尺迎水雁翅以北用舊石接
 四丈一尺高一丈通築上通填土蓋頂打灰土一步防汎
 公館房等處均修築完固出水石鑿築修補新石一百四
 十餘方通築上通填土長一丈寬一丈魚鱗場十餘段
 南壕臺西側通築上通填土長一丈寬一丈魚鱗場十餘段
 北壕臺東側通築上通填土長一丈寬一丈魚鱗場十餘段
 五段南側通築上通填土長一丈寬一丈魚鱗場十餘段
 亭修築碑亭一座汛房三間舊石圍牆長十四丈五尺高四
 尺 閣下城水河工長四十一百七
 十丈由修村入小清河一律挽裕

李鴻章覆議黃運兩河情形疏略為遵

旨從長計議黃運兩河情形據實詳細覆奏恭摺仰祈

聖鑒事竊 臣 自少壯南北奔走嗣督師追賊往來河上迭就黃運兩

河築圍圍賊雖於河務非所素習而閱歷變遷計論事故採

擇取議略有見聞奉

命後復遴派幹練耐勞之員分投前往訪察測量茲謹悉心妥議為

我

皇上詳細陳之伏查治河之策原不外恭親王等所奏審地勢識水

性酌工程權利害四語而四語之中尤以水勢順逆為要現

在銅瓦廂決口寬約十里跌塘過深水濶特深逾三丈舊河

身高決口約下水面二丈內外及三丈以外不等如其挽河

復故必挑深引河三丈餘方能吸流東趨查乾隆年間蘭陽

青龍岡之役費帑至二千餘萬大學士公阿桂奏言引河挑

深一丈六尺人力無可再施今豈能挑深至三丈餘乎十里

口門准占合能亦屬創見

國初以來黃河決口寬不過三四百丈尚且屢堵屢潰常閱數

年而不成今豈竟能合龍而保固乎且由蘭儀下抵淮徐之

舊河身高於平地約三四丈風沙成堆老淤堅結年來避水

之民移住其中村落漸多禾苗無際若挽地中三丈之水降

於地上三丈之河其停淤待潰險莫保情狀有自者無不

知之而歲久乾隄即加修治必有受病不易見之處萬一上

游放溜下游旋決收拾更難議者或以河北行則穿運為運

道計終不能不挽之南行以會清口 臣 查嘉慶以後清口淤

墊夏令黃高於清已不能啟壩送運道光以後樂黃竟至終

歲不啟遂改用灌塘之法自袁浦洩黃入湖湖身頗高運河

水少灌塘又不便遂迭次奏行海運彼時河務實有岌岌不

可終日之勢蓋自明末迄

國初借清刷黃頗蒙其利厥後河淮不能合流天時地利人事

三者皆窮今即能復故道亦不能驟復河運非河一南行即

可僥倖無事也恭讀道光八年十二月初五日

上諭江境禦黃壩上下一帶黃河積年淤墊以昔證今已成不可救

藥之勢等因欽此

聖慮周詳早已洞悉無遺此准徐故道勢難挽復且於清運無甚裨

益之實在情形也何臣喬松年所擬就東境束黃濟運一節

臣 查當年清口淤墊即是借黃濟運之病乾隆二十三年八

月

諭河 臣 白鍾山曰引黃入運黃水多挾泥沙一入運河易至淤墊非

甚不得已不可輕為此遷就之計嘉慶十五年十二月十九日

諭河 臣 陳鳳翔曰因利漕先已病河權其輕重審使暫時剝運渡黃

必不可復用借黃濟運之計各等因欽此道光五年 湖潰洩兩

江督臣孫玉庭等復議引黃濟運數渡之後即見填淤起剝
磨淺卒至未終其事是

歷朝

聖訓昭垂至明至確往事覆車可爲永鑒今張秋運河寬僅數丈兩
岸廢土如山若引重濁之黃以開壩節宣因之水勢抬高其
淤倍速人力幾何安能挑此日進之沙且所挑之沙仍堆於
積年廢土之上雨淋風蕩河底日高閘亦繼塞久之黃必難
引明臣萬表劉天和等會以此事害多於利非決即決譬之
以病爲藥以狼兵止寇語殊痛切去治初年判陞口銅瓦廂
等處屢次大決皆先因引黃濟張秋之運遂致導隄濫觴臨
清地勢低於張秋數丈而必以後無掣溜奪河之害臣木不
敢信也至番家橋堵口築隄工程尤不易辦該處本非決口
乃大溜盤行之地兩頭無隄無岸一望伏沙並無直土可取
若興作於茫茫沙水之中目前無從起手無從立腳即勉強
沙堆節節偏流下做痛恐浮沙易塌遠足攪河之怒而所耗
實多日後防守攸資終爲痼疾一遭潰陷水仍別穿運道而
不專會張秋豈非全功盡棄至同知蔣作錦所擬導衛濟運
原因張秋以北無清水灌運故爲此議惟查元村集處南有
黃河故道地多積沙施工不易且以全淮之強不能敵黃尚
致倒灌停淤豈清淺之術遂能禦黃濟運耶彼其意在襲取
山東諸水濟運之法不知泰山之陽水皆西流因勢利導十
六州縣一百八十泉之水源旺派多自足濟運衛水來源甚
弱北流最順今必屈曲注之南行一水何能兩分其勢實多
不便况平時淺可膠舟濤時極其渾濁若開河作關過水一

遇伏秋盛漲關必衝決新渠必淤即幸不決不淤而使上駛
之虛鹽下運之鹽糧及來往商船皆停阻於河而聽命於閘
勢不能行若令虛鹽改由臨清運河入豫則三省鹽糧素亂
窒礙尤多若欲分黃入衛以助其深而黃水猛濁一發難收
昔人已有明戒豫民必多驚惶若必多方更變另謀引水灌
運必致如南河清口故事徒增漏卮無可持久此借黃濟運
及築堤束水工程均無把握與導衛濟運難行之實在情形
也惟河既不挽復故道則東境財賦有傷水利有礙城池難
於移置鹽場間被浸淹如撫臣丁寶楨所奏各節均屬可慮
臣查大清河寬不過十餘丈今自東阿魚台至利津河道
已刷寬半里餘冬春水潤尚深二二三丈岸高水面又二二三丈
是大汛時河清能容水五六丈矣奔騰疾迅水行地中此人
力莫可挽回之事亦禱祀以求而不易得之事目下北岸自
齊河至利津南岸齊東蒲臺民間皆築護堰運運不斷雖
僅文許詢之士人每云漲溢出槽不過數尺尚可抵禦並無
開口奪溜之事估險之水如瓚江等河亦經擇要築隄汛至
則漲汛退則消受災不重至如齊河濟陽齊東蒲臺各縣城
近臨河岸十九年幸官民防守無恙以後可守則守不可守
則遷似應隨時相勢設施若於此時驟議遷徙經費無算民
情難喻無此辦法惟鄭城一縣地本窪下現已淪沒水中須
籌移置東省鹽場在海口者雖受黃淤產鹽不旺經撫臣端
方經督南運膠萊之鹽時爲接濟引地無虞淡食惟盤剝多
費價值稍昂耳夫河在東省固不能云無害但得地方官補
偏救弊設法維持尚不至爲大患前乾隆十八年銅山決口

不能收功尚書孫嘉淦曾有分河入大清之疏乾隆四十六年蘭陽大工屢敗垂成大學士稽瑣又有改河行大清之疏此外袁日修儀大所胡家緒孫星衍魏源諸臣議者皆謂其時河未在北流尚欲挽使北流今河自北流乃轉欲挽使南流豈非拂逆水性恭讀嘉慶十六年八月十二日

上諭南河近年以來年年漫口前此已糜費三千餘萬均經竭力措支辦理毫無成效今復鉅工迭出數將千萬國家豈能以有制之帑金注無常之漏卮等因欽此大抵南河堵築一次通計約費七八百萬歲修約七百餘萬統計工需已在世祿口糧民欠之上海為無底之壑著因河身日高水行不順雖窮天下之力而不能必保安瀾今河北徒近二十年未有大變亦未多費鉅款比之往代已屬幸事且環拱

神京尤得形勝自成豐五年銅瓦廂東決後專捨諸逆竄擾曹濟幾無虛日未能過一步而直東北岸防堵有此憑依稍省兵力更為

畿輔百世之利此兩相比較河在東雖不亟治而後患稍輕河回南即能亟治而後患甚重之實在情形也近世治河兼言利運遂致兩難率無長策元明大河南行始能開會通以運漕至河北徒則無如運何斷難一治而兩全事窮則變變則通為今之計似不得不出於河自河漕自漕現在議漕政者鮮不以第復舊章為望然此兩言可以決口運河有水可漕無水則不可漕水能分其自然之有餘者口口旺口制則可漕反是則不可漕同治初年大溜全趨張秋尚能灌運嗣漕勢南滾運堤節穿斷漕船繞坡河至入里廟而黃水不能

運不得已引溝陸雨水逐段倒塘灌放艱險已極豈可一再嘗試即運河黃淤歲積歲挑亦難久行若以全漕阻聚河干倖此無常之水其所害又非徒勞費已也若如前人所議漕船順河而東由利津渡海入天津取道固捷但海船不能涉河河船不能放洋勢難強為若做前代盤倉轉般之法建倉設官一不得人便滋流弊而由張秋至臨清陸經二百餘里車牛盤兌之煩費陰雨霉變之折耗何可勝計且北路亦無許多剩船可備接運反覆思維竟無別有利運之術 臣愚仰

為 天庾正賦惟蘇浙為大宗

國家治安之道尤以海防為重當今沿海數千里洋船駢集為千古以來創局已不能關閉不治正不妨借海道轉輸之便逐漸推廣以擴商路而實軍儲蘇浙漕糧現既統由海運 臣前招致華商購造輪船塔運頗有成效江廣等自自軍興後奏改減價折漕民心具定若復徵解本色苦於運費無藉加之於民則必滋事變取之於公又無此開款似應暫准照章折解仍由各督撫隨時體察情形如可酌提本色若干石即運運由海船解津較為便捷如京倉尙有不足更隨時指撥漕折銀兩由南省採買運津或派員赴天津招商採辦亦尙合算應請

旨飭下戶部從長計議妥籌辦理

李鴻章奏開挖趙王河疏竊查保定府屬之西淀跨安州新安高陽任邱雄縣數邑之境西北萍河曹河及一畝泉方順橋漕河徐河所匯之依城河西南滋河沙河唐河所匯之豬

龍河皆注之其各處泉水支河依附而來者尙不知凡幾源
遠流長派繁勢盛實爲巨浸向由趙北口連橋下會大清河
而達東淀眾派之水專洩一河勢難暢達加以連橋日久淤
阻河身本形窄淺全淀之水幾無所容而近年雄縣清河趙
村決口白溝河水自此漫入淀內滹沱河水復泛連滋河由
滹龍西南入淀該淀既難下洩兩處渾流又相迸注不特汎
漲爲害滋深平時雨水稍多卽橫決四溢安新任雄一帶田
園廬舍多在積潦之中上游河道皆無歸宿臣 葉壽補救因
於上年秋後奏請預撥庫款以工代賑一面飭據清河道葉
伯英周應詳勸博采眾議定爲堵趙村決口築滋河滹龍河
南隄以禦外水挑濬盧僧中亭兩河分減大清河水勢以免
倒漾西淀至於西淀下游尤必開分流之河使其去路稍暢
查任邱之苟各莊舊有趙王河經雄縣保定縣境至鷹嘴壩
出口歸大清河應將趙北口街南之連橋六孔全行疏通以
靠南第二孔爲正河引淀水出諸孔匯正河全淀大港淀就
大港淀引河並靠千里長隄濠溝舊跡開挖寬深順至苟各
莊入趙王河其趙王河身已極淤淺一律挑濬仍於苟各莊
以上之毛隄及下口之鷹嘴壩各建閘座以資宣蓄今春 臣
由省來津便道相度卽令該道葉伯英親督印委各員次第
興辦彼時水勢泛漲上下一片汪洋先將南岸長隄殘缺酌
發銀兩責成任雄兩縣逐一堵合其北岸無隄處所趕築長
埝淀口河口用壩欄截皆於水中施工所需棹料既多又無
處可取土撈方填築辦理甚艱若截住外水後於河身節節
築壩多置水車將積水洩盡招集遠近災黎益以直字營勇

丁於三月底逐段開挖其連橋橋孔及橋之東西水勢漸
設法截堵廣備船夫夾泥撈挖悉成深槽尤費工力仍視工
程難易酌給方價填賞計連橋西二里許起至鷹嘴壩出口
止共長六十里內苟各莊以上至東里長一千五百餘丈本
無濠溝係屬新開河道其餘原濠原河僅深三四尺寬三四
丈一律開至面寬十丈底寬五丈五尺深九尺兩岸隄工因
地制宜築高六七尺至丈餘不等力加夯碾添做棹工並將
連橋及下游史各莊橋座分別加高修固俾通舟楫應噴壩
建閘以時啟閉均於五月底完竣委據候補道祝瓊驗收工
段丈尺相符卽經開壩放水大湖東趨勢極暢順上游安新
等處及淀邊田地日見乾潤先於雄縣下村開放白草窪積
水洩出窪地數百頃又放任邱鄆州大窪積水附近四十八
村田廬復見陸地此皆多年被淹者今播種秋稼窪心剩水
無多亦栽稻秧仍將近窪隄身酌留涵洞洩水布置均合機
宜民情極爲歡感臣 惟直隸地勢西北高而東南下各河皆
以淀池爲宣蓄西淀係數百里河道民生一大關鍵淤塞已
久水患頻仍今設開趙王河以通去路工程甫竣積淤窪區
已多耕作從此時加修守民生可免昏墊農田冀獲有收實
於地方全局有裨
李鴻章奏挑濬霸州文安等處中亭河疏濬臣 前因大清河
限於地勢汎漲不能容納須開挖減水分流之河以紓其勢
上年九月間會於預撥庫款以工代賑摺內陳明在案查中
亭河起自下黃亭以減霸州保定一帶大清河之水又上接
盧橋河全派之水盧橋河者新城雄縣境內大清河上游之

減河也其尾圍直達中亭相與合流經老隄龍門台山等村至文安縣界穿王家泊荷花淀勝芳淀歸東大淀是中亭河實爲大清河分流下趨東淀要津關繫霸保文雄全局且北有牝牛河欄腰匯入附近窪水復相注必須寬深通暢方足以資宣洩乃歷久廢弛河身節節淤塞其王家泊以下被永定河壅淤已成平地大清河本極淺狹又失此一大分流是以盛漲一至四出旁溢爲害滋深近年滹沱北徙永定南決併入西淀大清河而東秋冬之際霸保之間往往浩瀚無涯民嘆其魚鄉皆爲壑臣乘舟往來津保沿流派源熟籌相機疏導之法因飭清河河道葉伯英勸辦盧僧及西淀上下游隄河各工卽派營務處委員候選知府史克寬與霸州知州周乃大勸修中亭河以期水有去路並飭籌賑局司道於節存捐款及練餉生息項下陸續籌撥工費旋據史克寬勸議應挑丈尺辦法稟定章程於三月中旬開工積水瀰漫施工不易該員等率同員紳築壩洩水分段堵疏並用分格運挖法逐段挑濬上游之吳台窪下游之淀泊積水相連隨厚隨挑泥淖太深之處撈挖尤費夫力計全河工長一萬二千八百九十七丈有奇面寬七丈至八丈四尺底寬三丈四尺至三丈六尺深八尺至八尺四寸不等其河在村中有礙兩岸民房不能展寬者則從村旁添開引河其河在淀泊中不宜口寬而宜底深者則易寬爲深均係相度地形爲之仍將各段所出之土考證舊堆築隄埝以免漲溢分別工程難易酌給方價並於實係貧苦出力村莊量加犒賞遠近災民備工趁食樂事赴功據報於五月十六日一律完竣河身通暢隄

埝高厚委據候補知府徐本衡前往驗收工段丈尺相符現已開壩放水盧僧河下半工程即可接續挑挖從此大清河上下游盛漲得以分洩歸淀於農田水利實有神益李鴻章奏北運河上游潮白漫口合龍疏濬照通州境內潮白河爲北運全河經流本年六月間又於州境東岸平家疇漫決二百餘丈平地冲刷成槽擊動大溜由小陽莊舊隄東趨入箭杆河經臣迭派候補道周馥候補知府徐本衡前往勘度應於舊壩後面擇地另築壩基逐漸進占合龍更於新壩東西兩頭各接築長隄數百丈約攔漲水舊河節節淤阻工段甚長尤須一律挑挖並補築役路小陽莊舊隄當卽籌撥銀兩飭交周馥徐本衡帶員弁會同通永道英良核實趕辦業將情形會奏在案該員等抵工後卽於八月二十六日興作惟全河東奪舊壩已落河北拆缺不能順溜其所工口門正河槽寬一百三丈兩旁刷成溝渠又一百二十丈又山水猛洩動刷深潭其形勢變遷北河長隄各須加做該處本非修守汎地料物稀少多方設法購買並招集附近被水災民七千餘人分投趕辦迭據稟報口門進占丈尺引河出土分數圍以陰雨風雪有阻工程而引河多係翻沙旋挖旋長極費人力該員等以天氣日寒勢不能緩遂晝夜加勁催督十月初七日引河工竣兩壩進占僅剩口門五丈卽掛機下壩其時壩內水深一丈七尺至二丈二尺不等冲刷激勢甚危險該道府等督率民夫肩摩踵接踴躍搶辦盡一晝夜之力金門下卽已斷流新挑引河二十四里一律通暢大溜滔滔南下復歸北運河故道據該員周馥等稟報前來臣

惟此項工程關係運道民生甚鉅今幸剋期合龍來春轉運
漕糧無虞阻滯下游通州等六州縣湖出地畝亦可補種春
麥有裨地方大局堪以仰慰

聖懷

再此次潮白河東岸平家壩漫口工程本較上次為大所有
挑築河壩長隄及折卸舊壩補築後路小陽莊舊隄各工
先於江海關解直協餉內提銀三萬兩撥於籌賑局節存項
下設法湊集銀二萬兩又由府尹臣撥給上年賑餘銀四千
三百七十五兩二錢九分四釐諸節該道周覆等即儘此數
樽節核實動支不准請款並嚴杜員弁浮冒之弊其所購料
物悉照時價平買做工人夫係被水災民計口授食均係實
用實支與例價不同臣前已奏明照案彙開清單奏報免造
冊冊應俟事竣仍歸賑案彙報俾符以工代賑之意至平家
壩一帶本非修守汎地向無派員專管來年應先擇派委員
暫駐新工認真防守仍察看情形議定善後章程分別妥辦
以期經久

李鴻章奏挑清文安等處勝芳河疏竊臣前將霸州文安境
內中亭河籌款派員挑浚俾南減霸保等處大清河之水上
瀉蘆惜河旁洩牝牛河之水並修築隄埝以衛田廬各該境
已獲隄河之益惟下游文安勝芳村東南一帶本係淀泊巨
浸水勢寬緩盛漲未能直捷歸壩沿淀村莊頻遭災患因查
勝芳之東齊家河頭起經大城縣霸州至靜海縣之楊芬港
有舊河一道本為通津達海要區久已淤成平地當飭原挑
中亭河之委員候選知府史克寬與文安縣知縣丁符九督

同紳董勸籌辦法惟需費甚鉅無款可籌經該員等勸紳
商均願集資興作以工代賑計舊河長四十里裁灣取直合
長五千二百餘丈定為首尾挑口寬十一丈其餘口寬七丈
底寬三丈四尺至三丈八尺河頭地勢高仰挑深一丈二三
尺愈下則愈低逐段減至五尺又於沿河北岸五丈外築隄
一道高八九尺頂寬一丈七八尺脚寬六丈餘又自齊家河
頭上接至崔莊中亭河節節築隄以免中間空缺並將中亭
河隄一律加高培厚又因下口楊芬港東即係風河恐潮大
倒灌復築土埝二千餘丈用資欄護一面妥議工務捐款章
程工由印委督率款歸紳董收放遂於四月初開辦至七月
初一律完竣共實用捐款銀二萬四千五百七十四兩有奇
文大霧保窮黎皆得傭工趁食惟切近淀泊施工極難又值
夏雨時行屛水撈挖彌形艱苦六月二十八日上游龍門舊
隄忽被大溜衝決該員紳等冒險率夫趕築搶堵旋即閉溜
使前項工程不致停廢附近村莊不致成災辦理殊為妥速
飭據候補知府徐本銜前往逐一驗收丈尺悉與原報符合
上游各河漲水均歸該河沿流東注甚形暢利隄埝亦均完
固統計隄北文安大城霸州永清百數十里內田廬皆得保
全而隄南諸淀因有新河迅速宣洩凡華灘蘆港荷泊稻畦
向沒於波濤中者亦多出水小民可資生業且有此北隄若
永定河渾水漫至須停頓而後澄清東下藉免東淀淤阻尤
於農田水利大局有裨

李鴻章奏挑挖陳家溝河道疏竊臣前經派員挑挖陳家溝
河道並進東接開減河俾通省河流分由北塘歸海業將工

竣情形奏報在案伏查此次減河係為通省尾閘添一宣洩之路事係河道全局工程極關重要自陳家溝起至塌河洶邊計長三千七百餘丈又自塌河洶邊至蘆運河出口計長一萬四千一百餘丈共及百里之遙分爲六大段合力挑挖以下各段每段需募民夫七八千人以一員總其綱別調員弁各帶夫三四百人分任其役該員等先於冬春冰雪澇漫之中履危蹈險更番勘度妥籌辦法二月間按段興作因係窪區積水尚多即乾地挖下數尺水高上湧隨在開溝厚犁方可施工五六月間正值農忙又大雨時行民夫易散漫水偏地其叢葦水深之處葦根盤錯利若鋒刃人難涉足該員等不避泥淖荆棘炎天烈日胼胝經營多方激勵雖履穿膚髮仍併力承催卒使全河尅期竣工積患頓減臣九月初間親往查勘實屬寬深如式著有成效未便沒其微勞在事出力文武員弁較多臣督飭天津道丁壽昌候補道周履已故記名提督吳雲集等再三核減謹擇其尤爲出力者酌擬獎叙開列清單仰懇照獎以示鼓勵

李鴻章奏請海場芥港開河築隄疏濬海縣楊芥港以下接連天津村莊南隔東淀東接風河頻遭水患該紳民請集捐開河築隄以工代賑當經委員候選知府史克寬督同勸辦即自楊芥港勝芳河尾起東至天津鐵頭地挖河一道匯入大清河下歸海河深四尺五寸至六尺口寬六丈五尺至十丈底寬三丈並於沿河北岸築隄高九尺頂寬二丈底寬六丈以免漫溢農田又從永定河下游南岸李家場起自北而南挑河至鐵頭地河深四尺至六尺口寬三丈二尺至四丈

四尺底寬一丈二尺至三丈並於沿河兩岸築隄高六尺至七尺五寸頂寬八尺底寬四丈以洩永定風河之水共計開河各長五千七百四十餘丈於今夏挑辦完竣又加修上游文廟等處勝芳中亭等河隄高一萬三千三百餘丈修高八九尺頂寬二丈底寬六丈隄拔栽柳以資護護實於農用水利大有裨益

河間縣文生韓思博等擬治滹沱河稟呈略

一 滹沱河源滹沱河源出山西代州繁峙縣太懸山繞經太原孟縣北始入直平山縣治河一名甘陶河源出山西平定州松嶺亦流至平山縣二河初不相通皆非鉅流元始壘而合之其勢遂猛考元史河渠志延祐開引開治河害遂減息後治河下流漸淤復合滹沱歲有潰決之患

本朝雍正三年晉州周頭村滹沱潰決直衝東鹿環城而流我怡賢親王奉

命親行相度形勢奏請塞治河入滹沱之路循其故流引入汶河爲一勞永逸之計遺稽史志近視情形援古證今似相符協濟治合則害多滹沱分則慮息屢有明徵矣

一分河流考元史河渠志延祐七年正定縣滹沱北決初不與治河通後二水合始多潰決之害惟在平山谷合流之處分治河自作一流滹沱害已減半後治河下流壅塞復入滹沱歲又河溢害稼

本朝順治十三年由襄城經晉州入東鹿至冀州與清水河並行歸寧晉泊雍正二年東徙決周頭村直衝東鹿城至四年怡賢親王奉

命循視東鹿紳民籲請開挖淤處障歸晉泊怡賢親王恤民念切

准其所請民賴以安

一復故道正定府志明嘉靖十一年遣太僕卿何棟相視滹沱形勢奏晉州地形西高東下水性就下如高屋建瓦遂失故道議於藁城張村起至晉州故壩止厚築長隄障歸故道本朝雍正三年滹沱東徙快周頭村直衝東鹿城迨及四年我怡賢親王奉

命查勘東鹿紳民籲請障歸故道仍入寧晉泊費王乃親行相度得故河一道由木邱南至焦岡入滹陽一路開挖於周頭村築壩障其東下而導之南流自是東鹿無衝突之虞泊水免淤塞之患

一開河身按冊說滹沱與滄陽總會於南北二泊終以滹沱為經其流湍悍迅激渾濁衝壑性與他水異水經謂右出為潞北為濠口者是也伏秋汛發河間靜海皆被其害康熙三十九年

聖祖仁皇帝親閱河工以河身壅淤積淺於獻縣河間西接大城東接靜海各二百餘里又於焦家口開新河一道東北至賈口入淀一律開挖身廣隄峻通達無所壅積自是河獻靜大之民始有安宅雍正三年身於隄潰汎溢為害迨怡賢親王奏請開闢令清河道王紘相度工費勅帑開修順導挑挖俾全河無稍障礙濁流可以疏暢矣

一導滹陽南晉泊一名胡盧河在寧晉縣東南自隆平流入東北入冀州界宋史河渠志熙寧八年導治胡盧河上游滹沱二流匯大小羣川與滹沱注此土人稱為甯晉泊即此泊

也

本朝雍正三年滹沱東徙不復入泊四年春怡賢親王奏請開挖自黃兒營至營上村一路展寬深濬導入泊中有俞受節宣之功無奔突橫決之患泊水者所當留意也有司不知疏濬故道遇有淤墊之處聽民佔耕一旦水漲則奔騰四野為田禾害我怡賢親王奏明委員查勘復檄行各地方官隨宜濬治毋得聽其淤塞而委員有司皆具文視之八年秋雨多水溢環泊州縣成罹其災上履

聖懷發帑賑濟既過之後官民又不以為事獨陸隴其為靈壽令使民挖濬佔耕循河始多怨言以為開無水之河壞已種之地勞民害稼實為兩損陸隴其不顧目前小怨卒成之已而當雨水至賴此河宣洩遂以有秋至今民猶懷之此賢遠之遠見也

一興水利漢書賈讓治河中策云多穿濬渠使民得以既田分發水怒雖非聖人法然亦救敗術也夫水聚之則為害而散之則為利用之則為利而棄之則為害現今滹沱果清源濬流凡水所經之地相其土宜聽民自便以分用為利也一疏下流朱亮公云治水先從低處下手蓋下流不疏所謂尾閘不暢胸腹俱病者也如宣洩不易壅塞潰溢動害生民故欲治直隸之水者莫如疏建海之口雍正三年

上命怡賢親王於南北運河一律疏通分途歸海豈僅為運河計哉而南來之子牙河即滹沱所從入之滹陽河乃得沛然入三岔口而東注海矣其等望救近災事關切已為此籲懇中堂力排大難先開平山濬治分流故道旋開藁城滹沱水填於

雖經前代等處鄉民屢次堵築均被干民社村私挖職道
 等查干民社以南感漲時水寬二三十里自東去小水之
 時窪處仍屬積潦一片何藉此道溝為洩水之地亦屬下
 數縣且此水由安平老唐河隄東下至干民社分三支一
 支北流直南其二支仍東歸正河若堵北支即全東歸正河
 並非水無去路是留此一口於河灘各村未見受益而下
 地或成湖或受患無窮去年文大各民搶堵口廢堤為
 窳此水來源不竭後勢無窮除河灘內災民由礦道等議
 前在干民社查勘堵築如民夫不足由該守等核實每節
 計由礦道等核議立案理合稟請 憲臺酌奪並飭其商
 私挖章程稟請立案理合稟請 憲臺酌奪並飭其商
 第五東嶺嶺道等奉 憲札查勘詳詳河行至涿州境
 據河開府札守來稟奉 憲臺傳諭飭礦道等履勘詳
 家河形勢等因職道等查引時入西家河歸滹沱河前
 議本擬前往相度遂率同札守等在該處上下兩岸細
 履擇其形勢較順之處再用水平測量查該處之滹沱
 西南而東北現在凌汛已過滹沱分兩支一行古洋河
 寬十五丈一行古洋河八里橋測量盛漲河槽北由老
 下仍歸一處過河間八里橋測量盛漲河槽北由老唐
 古洋河寬十三里深七八尺又古洋河之南漫水連馬
 及武強縣天平溝連成一氣若北引滹沱水向南斜穿
 餘里而滹沱水之滹沱橋於北若北引滹沱水向南斜
 修守所費不貲毫無把握此舉之難其一也滹沱河
 即從西北轉東南南勢稍順而西北高於東南只四尺
 寸測量現行東北之河底較西之河底每里上高尺
 二寸以四十七里計之高低九尺四寸自趨赴低九尺
 十之河而不順行僅四尺三寸之平地也輕焉人力開
 能水小時引滹沱合龍大水出槽難期疾趨下注查滹
 平溝馮家河古洋河老唐河相去不過五十里從古皆
 南而趨東北固地勢使然今引滹沱水橫趨東南亦恐
 功此引河之難其二也再天平馮家諸水上由武強能
 西而東來源亦遠若引滹沱水入滹沱水皆無出路
 里之村被災更多此民事之難調劑其三也連日同該
 令等詳請改流之議據該守等言少滿難與辦因前何
 有在此處改流之議據該守等言少滿難與辦因前何
 決滹沱河南故道及保守本會曾建此議近虞伏秋大
 北多雨少情形已改更難南引誠道細驗尚
 屬實在情形理合稟復 憲臺俯賜鑒核
 劉恩溥請籌滹沱河道疏略 臣惟水利為救荒之本而以
 工代賑亦荒政之一端直隸南路數鴻遍野加以晉保流民
 紛來覓食賑不勝賑
 國家思所以存活之莫如興工代賑先治滹沱今直隸河間獻

縣任邱肅南文安大城肅州保定高陽雄縣深州饒陽安平
 深澤晉州無極神州東鹿蠡縣博野正定藁城等二十二州
 縣處遺水患讓者思治滹沱重勞惜費或擬從獻縣南旺村
 開挖引河補救目前此非久遠之計也 臣愚以為宜開治河
 以分滹沱水勢塞改道以復滹沱故道治子牙河黑龍港河
 以疏滹沱下游治河者本名甘洵河源出山西平定州流經
 直隸平山縣合於滹沱合治而始大其初本不相通元初壅
 而合之水勢遂猛延祐間正定路請開治河自作一流善減
 大半後治河下流漸塞復入滹沱處有潰決
 國朝雍正間怡賢親王治直隸河道塞治河入滹沱之道而引
 之入汶漢書地理志注太白渠首受縣夏水東南至下曲陽
 入新汶太白渠即治新汶即汶是主元時開治分疏之說循
 漢治水故道實得治滹沱之本今治與滹沱復合為患宜理
 而治之臣所謂開治河以分滹沱水勢也治既分滹沱勢少
 殺凡潰決處皆可塞矣就藁城縣之滹沱改道口築一大壩
 令仍邵村故道臣所謂塞改道以復滹沱故道也子牙河總
 匯南北二泊滹沱諸水終以滹沱為經流滿悍迅激潭澗衝
 墊最易潰溢故不疏子牙則滹沱下游不暢子牙河至大城
 縣東二十五里匯黑龍港河亦名交河今誠滹子牙河修其
 故隄濟黑龍港河建雙隄口減水壩則子牙交河直洩順軌
 滹沱自暢臣所謂治子牙河黑龍港河以疏滹沱下游也決
 溢之害既去然後建開設堰水利可興擬請
 欽下直隸督臣遵
 旨迅速籌辦以免水患以恤災黎

李鴻章復御史劉恩溥請籌濬泇河遺奏疏略伏查直隸
通省七十餘河大者有五泇泇河居其一顧出山西繁峙縣
入直隸平山縣境會治河經葉城等縣下會滎陽河至獻縣
子牙河達津入海其至平山以下正當出山之後迅流急湍
挾沙壅泥易淤善從向無堤防修守葉城東鹿保真一帶南
北縱橫皆其故道然以滎陽為遠海之路同治七年由葉
城改道北徙遂不與滎陽相通因漫及沿河葉城晉州無極
深澤安平饒陽獻縣肅寧河間任邱趙縣保定等處地面寬
州博野蠡縣高陽東鹿深州亦有異道之區而下游文安大
城水無出路被淹尤甚滎陽河舟楫阻礙貨難行臣迭經
詳查委勘擬開治河復故道以清沈災而工程殊無把握按
漢書地理志上艾縣注滎水東至滎吾入庫池滎水即治
水滎吾即平山庫池即泇池是泇水本有入滎泇之路非元
初壅而始合又元史河渠志至元三十年正定路請開治河
三年為元貞元年興工建十四年為至大元年治河口淤
塞復入泇泇嗣後旋開旋淤我

朝雍正三年怡賢親王雖有塞泇不使入津之奏並求雍正
元代即已仍舊合流非近時始合為一凡泇水必以地勢高
下順道為衝據勘泇河底高於現行之河水而數丈低昂
相去懸絕勢難逆挽而行而治河口至入泇池十里之間則
上高於下其水水性就下自然奔入泇池恐非人工所能抵
禦且舊泇河須會泇河入滎吾治今泇池淤塞亦不能容巨
水其河身二百里間之淺隘更無論矣此開泇河之難也葉
城泇河據勘前年盛漲之際走溜河槽寬至七百二十丈

深至一丈一尺五寸而同治七年以前故道現在至寬不過
三十五丈窄者僅二丈至深不過七尺淺者僅一尺其間於
成平地者不少河頭高於現行河底一丈一尺有奇道工二
百里無從挖起會同藩司有挽復成豐元年以前鄉村故道
之議里數不甚相懸則有寬深之處當時委員僅擬挑河寬
十餘丈至二十丈深數尺至一丈運場工已估需銀二十餘
萬兩能以無款中止此時非再加寬深不能舉引大溜而博
訪眾論謂該河剝悍數烈難從原定自來不受約束隄防愈
堅衝決愈甚其下又有伏流往往水向未至土已迸裂立塌
於伏流之上勢難久峙挑築亦屬徒勞此復故道之難也合
此二者別無善全之策况直省連年災歉庫儲空虛商民交
困實無財力議興大工近歲量就賑款勻撥以工代賑僅於
河獻文大等處開挖引河修築堤岸出賄稍勝勞近民田
畝可獲護並酌修子牙河隄屢疏果龍港以為逐漸經營之
計直隸河務廢弛已久五大河中之永定河大清河北運河
南運河率多淤淺坍塌皆關民生利害又不能不並顧兼籌
隨時設法補救且奉撥賑款本以分給災區其應賑者非盡
沿河之民勢不能盡兼一隅皆令供此一役也
李鴻章奏修治省城河道是工疏導應附近省城河道是
工如保澤無極州安平博野蠡縣高陽等境城河清龍河
隄任邱縣千里隄安州南北隄雄縣南岸隄西棧支河隄趙
村橋保定縣清河堤或工段補堤或地居險要皆關民生利
害又新開趙王河工長六十餘里節宜西淀擬水直隸河工
長一百二十里分城大清河水勢均須認真修防前經奏定

每年在於清河運庫河決地租項下撥銀三千兩以為各工採購物料歲修之用免其造冊報銷經工部核准仍令工竣時開單奏報在案本年春開即飭照數撥給銀兩購備椿料責成清河道葉伯英前往駐工認真督辦伏秋兩汛一律平穩茲據該道會同藩臬兩司將工段丈尺動用銀數遵照定章詳報前來 臣覆核無異理合開具簡明清單恭摺具奏

李鴻章奏築通州北運河上游工程疏竊查北運河上游係潮白溫榆兩河皆發源於口內外分流入通州境潮白居東溫榆居西經東西浮橋下至小河口始合為一歸入運河前因潮白河於東浮橋地面衝決橫流西挾溫榆河旁趨泛濫附近民田驛路均受其害溫榆河身節節淤墊幾成平陸運道阻滯上流沙窩村等處亦均漫口其匪歸溫榆河之白馬河本有淤積水亦散漫嗣經倉場侍郎會商奏請疏築奉

旨派廣壽督辦前往查勘旋廣壽等勘議覆奏奉諭旨即由直隸總督會同倉場侍郎自行籌款趕緊興修等因欽此 臣因倉場原奏無款可籌直庫亦甚支絀但事關漕運民生不得不由 臣竭力設法先派熟悉河工之候補道史克寬會同前通承道英良預為購備椿料 臣今春恭辦

惠陵大差順道過周歷履勘悉心籌度查去冬原勘時正值漫水未涸一片冰凍無從細驗其形勢丈尺間有不符自應因地制宜斟酌妥辦應將溫榆河身自西浮橋北老河岸平地挑起兼灣取直至小河口止共長一千二百八十八丈挑挖深通舊河漫口築截水土料大壩一道長二十四丈新河頭西岸築土料大壩一道長十丈新河東西兩岸穿道溝各築土料

大壩一道長均十丈上流沙窩村缺口二處築土壩二道一長二十丈一長七丈餘缺口缺口築土壩一道長九丈又潮白河西岸缺口築土料大壩一道長十二丈東岸缺口築土壩一道長六丈五尺此二壩皆建後數丈培築以免臨河衝場工長亦省又挑白馬河淤淺九百一十丈至去冬原勘時會於白馬河南岸起至西浮橋止斜築長隄一道詢據該處紳民聲稱若築此隄攔住西河河水不得滲入溫榆河且東直門一帶來水甚大亦必灌入隄內去路逼窄迂遠民地反受其積滯有害無利查保實在情形自應酌量停築另自王恕圍進北岡嘴起至下關口為止改築大隄三百八十丈阻禦漫水以為北關一帶保障並核定應挑應築寬深高厚丈尺即飭史克寬等於三月初二日招集附近民夫分投開工先行開溝撤水築壩或流壘於護道飭調津郡親軍營官總兵黃金志挑帶善使水車兵勇百名製造水車水屏往助吸水晝夜竭力搶辦三月二十二日河壩是工一律完竣甚為迅速 臣定福莊叩送

聖駕後復赴通州親詣該河覆加勘驗隄壩堅穩河身通暢丈尺均有過估旋飭拆除新河頭土格放水沿順軌舟楫暢行消運既通民田驛路漸可涸復又潮白河上游平家窪溜勢東趨原築隄工險要應加做挑水大壩一道長九十四丈同時趕辦工竣共用實銀一萬七千三百五十八兩三錢八分九毫已於賑捐項下撥給應用查去冬廣壽等原估約合工費銀三萬兩今所挑之河加寬加深並將壩工加用椿料又減挑白馬河南岸無益之隄改築北關大隄統計河壩隄三

洶底力更猛勁數日之力刷塌高村隄身至二百餘丈僅剩
裏皮丈許並有高僅二三尺之處汎防土牛全沒入水雖各
該員弁胼手胝足不避險艱幫土廂埽加勁鑽槍無如三十
日夜間西南風大作水勢驟長風狂浪湧立脚不住人力難
施遂致高村漫刷成口寬約百餘丈水向東趨據大順廣道
劉盛藻稟報口門尚未成渠近河仍復有溜並接周恒祺函
稱初二日辰刻水至東明以東荷澤縣之高莊集有漸趨曹
郡之勢被淹之地皆係舊窪如漫水鋪遠則口門勢緩力微
得以漸定現計歸情不遠將來可望斷流等因 臣已派熟悉
河工機宜之道員用候補知府北運河務關同知吳廷斌馳
往會同鎮道確切查勘如能水落歸槽不至奪溜尚可趕緊
設法搶堵否則速作裹頭以防續塌一面籌議堵築事宜積
行奏辦現在秋禾均已收穫麥苗尚未種齊仍各行分飭各
地方官查明被淹地面情形有無損傷人口應否撫恤分別
辦理伏查防汛各員本無專管河務之責練軍將弁專操技
藝於河工機宜並非熟諳此番失事又在霜降撤防以後但
既疏防自應分別參辦又東明黃河漫口搶築合龍奏疏竊
直境東明縣黃河南隄前於九月三十日霜清後高村奇險
迭出漫刷成口當將疎防各員專摺奏參一面派委道員用
候補知府北運河務關同知吳廷斌前往會同大名鎮總兵
徐道奎大順廣道劉盛藻妥速勘籌堵築迭據該鎮道稟稱
仍歸大溜正河口門水勢漸落間有淤積泥沙露地出皮之
處惟塌缺已及二百丈中又有刷成五六道大小不等水深
五六尺及丈餘且大溜逼近口門勢甚洶湧必須挑開溜勢

趕即堵塞串溝並於隄裏先築套隄以期迅速合龍然後補
築大隄該鎮道於吳廷斌未到之先即親駐工次督同副
將張桂芳各率練兵民夫分投設法趕做乃十月二十二三
等日北風大作波浪翻滾水即拍高溜勢愈挑愈猛埽段隨
崩隨卷串溝此堵彼陷情形甚為吃重該員弁等率同兵夫
露體塗足履危蹈險加勁搶辦所幸天氣轉和冰凍化解風
心踴躍科物應手又竭七晝夜之力於十一月初一日將大
小串溝一律堵塞完固套隄亦即告成尅期合龍等情稟報
前來 臣查東明黃河南隄關係東南運道民生甚巨若今冬
不即堵合瞬屆來春汛漲勢必泛濫橫流為害滋大當嚴飭
各員趕緊搶辦茲計甫及一月漫口即報合龍並派徐道奎
馳赴直東地面確勘據稱漫出之水僅由東明至東省荷澤
鉅野嘉祥而止不過二百里即歸海河入嘉祥縣屬低窪草
湖相距運河南陽等湖尚遠絕無冲溢之患其東明至嘉祥
沿路水已微弱居民均未受害亦無損傷人口並接山東撫
臣周恒祺函稱平地漸次涸復窪處不過二三尺尚可趕種
春麥無礙大局堪以仰慰
宸廑前此疎防各員深知愧奮辦理妥速仰懇
天恩俯准將原奏各員處分照例一併開復
李鴻章奏擇地接開南運減河疏濬直隸南運河上承山東
河南山西汶衛漳諸大川之水其流甚巨汎漲每虞漫溢是
以從前於東境四女寺哨馬營直境捷地與濟等處共開故
河四道以資分洩道咸年間減河皆淤於廢迄未重開於是
全河之水悉在天津三岔口一隅上游數百里隄防既甚危

險下口更不能容洩蓋三岔口係永定大清溝注南運北運
五大河匯匯之路僅恃一綫海河曲折趨赴大沽入海實有
難濟不下之勢昨前於三岔口以北陳家溝添挖減河別通
北塘入海但與南運河無涉若欲挑濬堤地與濟舊有減河
其下游久已淤成平陸工大費鉅無此財力似可另行擇地
酌辦上年秋冬 臣 飭統領盛軍天津鎮總兵周盛傳天津道
吳毓蘭候補道史克寬往復相度查得津城東南相近海口
地面業經盛軍自開引河一道以為軍民營田灌溉之用上
自興農鎮下至西大沽出海計長九十里並有減河六道各
長數里順流分洩而入海河尾閘又有無數溝渠左右築帶
大可因勢利導愛護自上游靜海之新官屯南運河東岸起
至興農鎮六十餘里開成一河即可直接該軍營田之河分
洩南運盛軍入海免致全注天津三岔口壅遏為患查勘地
勢既順下口亦暢其間大半碱地並無耕基且下游已有九
十里現成之河可期事半功倍遂酌定開挖口寬十丈至十
二丈底寬四丈五尺至七八丈深八尺至一丈二三尺挖出
之土於兩岸十丈外各堆成堤庶堤內共有三十餘丈容水
之地其新官屯河頭建石質雙料五孔橋一座以資啟閉
沿河分建石鐵柱板橋四道以便行人惟庫款極絀勢難全
僱民夫辦理不得不借資兵力當飭抽調盛軍步隊十一營
銘軍步隊十營古北口保定大名正定河間等處練軍步隊
十三營共合三十四營即責以挑河堆堤事宜於今年二月
初齊抵工次分認段落與辦每營酌給鐵籠器具等銀一千
兩先期派員劃清界址又量四河所佔民地分等核發價值

除除糧租一面購料集夫建造同座橋道以工代賑正值春
冰甫泮積水盈途且地近海灘塌下二三尺又復出水工程
甚形棘手在事員弁不辭艱苦親率兵夫設法挑溝厚水節
節搶辦胥手既足悉力經營即於四月二十日全河挑挖完
竣兩岸堆築成堤並於堤外另挑溝道以馮附近源水而免
漫淹民田 臣 於四月二十七日親往周歷查驗丈尺均過原
估河身通暢橋閘因上洩南運盛軍之水注盛軍營田之
河於水利農田實有裨益而津城迤西至東阡陌縱橫河渠
復繞將來啟壩放水其尾閘應否再建開閘或沿河向
應添建橋道隨後查看酌辦仍飭該鎮道等妥籌修守章程
督同地方文武隨時認真經理以垂久遠
再盛軍營田河由朝宗橋而東順流九十里至大沽海河口
併橫河溝渠無數者為盛軍營田河其西派流而上六十餘
里至靜海縣之新官屯有閘接入運河者為南運河先是
津靜之交荒曠百餘里積潦橫水不可舟陸不可步行旅
趙超視為長途十三年盛軍由馬廠赴新城工作總統周盛
傳始治大道高出平地數尺於是潮汐之至南有捍禦並設
大站四小站十一以利往來是年盛軍初屯田乃以勇力先
清葛沽下引河二十里由楊會莊繞南面東通於新城城河
光緒二年盛軍既移駐新興鎮遂開鎮下游迄新城三十里
又自營北疏引河二十餘里以達鹹水沽二年開減河下游
自新城達大沽入海而於南開別溝支河使真正河分派交
匯共約三十里上游則由新興鎮而西至小興莊止疏濬遺
近同於下游又自志字站西開減河三十五里匯於鎮河三

年夏開新城東南城河四十里沂流而上至西小站其秋又自新城小西河上游附城河南隄外開支河達西小站亦四十里四年夏開泥沽通海河二十里南接道字站是冬又濬鹹水沽河魏潘家溝達於仁營所開之河計里二十又於河西開河二十里東北通鹹水沽滅河西南通西小站滅河又濬東大站開河十餘里達新農鎮五年二月開泥沽通西河自潘家溝繞出仁軍屯田之西又分出支河以達鹹水沽河東大溝皆紆折蟠屈計將四十里此皆盛軍自營營田之河也詳見海防

李鴻章奏脩濬溫榆河果渠村壩壩等工疏稱通州境內溫榆河上游果渠村壩壩關係漕運歷經歲修奏報在案茲據通永道李培祐詳稱據署漕運通判李昌第將光緒七年果渠村應修各工估報委員尋要會勘邊壩五段西土隄一道或壩根空虛或殘缺卑矮應分別加培搶修又大壩前抄灘一段週溜直趨壩壩須挑挖深通俾河流順軌該道履勘無異估需銀一千四百九十三兩九錢九分四釐開單請奏前來臣查該工應辦章程每銀千兩折給實銀七百五十兩今據估報需銀一千四百九十三兩九錢九分四釐應折給實銀一千一百二十四兩九錢九分五釐仍在道庫丁字店稅銀並攤地租項下動支實成通永道督率該屬認真辦理務於大汛以前勘估如式趕修完竣報候驗收

恭親王奏祈醇親王奕譞奏察看永定河工現已就緒疏稱於本年五月二十一日臣等欽奉

懿旨會同左宗棠及直隸總督李鴻章兼管順天府府尹童華等辦

理河工水利事務所有直隸歷年修治諸河情形暨左宗棠所部挑濬涿州河道並分辦永定河源下游各事宜均經李鴻章左宗棠隨時陳明在案伏查下游工作已由道員王詩正協同直隸兵勇挑濬兼事權此防護得宜可免倒灌泛溢之患上游保蓄水於田利害兼顧其工作尤為喫重臣奕譞於察看神機營水確造藥局之便於七月二十日帶同全營翼長副都統咨貴文案翼長員外郎椿枝暨察所有築壩分渠等工與左宗棠原奏均屬相符河邊聞有認種之民開成田地以待培養者並細加采訪該處居民僉稱王德榜取軍有法兵民相安其火藥礮石皆擇荒僻之區於百姓田廬墳墓絕無窒礙臣奕譞親見其轟取石塊數人舉手之頃數日運之不盡大石築壩碎石燒灰既省推擊之勞復免挽運之費其工效實不止事半功倍已面飭該布政使以下各段工作務照此認真詳慎以竟全工並提神機營存款一千兩由臣等札飭王德榜分獎勇丁夫役第查直隸全省之大河道之多防患與利之處原不止永定一水左宗棠擇畫極詳維艱經費不可大舉而每年補備救弊之勞已屬不遺餘力除左宗棠所部工作已由該大學士奏明移交李鴻章等分別察驗外相應恭請

懿旨飭下李鴻章順天府兼尹府尹已成工作務隨時修治勿令久而頽廢認種之民偶有爭訟務妥為化導持平辦理小民不致顧忌憂足則已開之田即不致廢為曠土此外應治之河何處為先可與之利何處試辦應由該大學士等隨時查明次第奏請舉辦以仰副

皇太后軫念民瘼之至意

李鴻章奏浚汴已復子牙故道疏稿 臣上年十一月欽奉

皇太后懿旨恭親王醇親王奏察看河工情節一摺此外應行修濬

處所着李鴻章等查勘奏明辦理以興水利而裕民生等因欽此

遵查浚汴河爲直省五大河之一向稱巨浸本由子牙河達

津歸海自同治七年由藁城北徙氾濫橫流經晉州深澤深

州安平饒陽灌入古羊河下穿獻縣肅甯河間任邱雄縣保

定霸州大城境內而歸文安大窪其藁城南入子牙河故道

迭次查勘淤極深不能挽復而現行古羊河下游並無出

路沿河州縣受害甚廣文安一帶久成澤國 臣 幾經設法籌

度須於獻縣朱家口古羊河東岸另闢減河使其分歸子牙

河故道特派道員史克寬詳細察勘妥議即於去春開工自

朱家口起至子牙河止計長三十三里零平地挑挖口寬十

一丈至十五丈底寬五丈至十二丈高處挖深一丈九尺最

窪處挖深七尺於兩岸五六丈外出土堆築南北新隄底寬

五六丈頂寬二丈二三尺高一丈三四尺地形極順深得吸

川之勢夏間工竣開壩大溜東趨竟將原走古羊河之滹水

全行奪入新河復歸子牙河故道古羊下游即已斷流獻縣

至文安九州縣頓除十餘年之積患即獻縣以上州縣亦獲

暢消之利實爲始念所不及官民同深慶幸已迭次奏蒙

聖鑒在案惟原開獻縣新河本擬分減滹水未克展寬河身今李

鴻章全濶勢兼力猛誠慮水大難容復用舊轍必將新河加

寬俾得暢洩而資經久又獻縣河間青縣靜海大城文安等

六縣原有子牙河兩岸隄工五百餘里爲各縣田廬保障因

滹沱北徙年久失修大半塌廢今滹水既歸子牙故道必將

通工重加修築庶免旁溢之虞復飭清河河道史克寬天津道

吳毓蘭候補知府惲桂孫等分別查勘妥籌議據史克寬

稟稱獻縣新河應就北面酌量開寬三四五六丈地勢高者

挖深丈餘窪者挖深五六尺原出廣土離河五六丈今再於

北面移出十丈除挖寬河身三四五六丈外河岸離隄尚有

十丈之遠設遇汎漲出槽可使暢流仍以廣土爲隄與南岸

之隄對峙其兩隄相去遠近較上游古羊下游子牙兩隄相

等上下形勢聯絡一律計挑河移隄合土六十六萬餘方至

原建李謝留鉢野廠三村橋座應折修加長以免河寬橋窄

阻扼水路其宋家房土壩係堵截滹水不復下趨古羊最關

緊要應加高培厚並於宋家房之南新河頭之北酌添重壩

俾資捍衛約共需方價物料雜用銀七萬兩又據吳毓蘭等

稟報獻縣以下子牙河岸隄工東岸自獻縣賈莊橋起歷河

間大城青縣至靜海獨流鎮大橋當城止西岸自獻縣新河

尾起歷河間大城至文安豐樂橋天津格淀隄止共合工長

入萬五千三百六十四丈擬就原隄基址修築頂寬一丈二

尺底寬五丈二尺高八尺青靜文大地勢較低之處應築頂

寬一丈五尺至一丈八尺底寬五丈五尺至六丈三尺高八

九尺其地甚逼近河身及無隄而祇有河唇之處應展寬二

三十丈築隄使溜勢舒展共計原隄舊土七十三萬餘方應

加新土一百七十三萬餘方從前該隄本資民力協修今勸

諭六縣紳民認修土一百十六萬餘方尙稱踴躍仍體察情

形令以遠村補近村之不足此縣補彼縣之不足酌盈劑虛

通力合作其不敷土五十七萬餘方查歸官辦並修築各段
缺口車道約需方價及險工材料雜用銀七萬兩等情具稟
前來臣查獻縣新河加開寬深則餘溜悉歸于牙故道下游
九州亦可永除渰水之患于牙河堤加築完固則歲時督民
修防沿河六縣可永獲保衛之益實於地方水利有裨直庫
入不敷出平時難議大工今幸南省官紳前捐賑款經臣節
縮支放尚餘銀二十萬餘兩以之湊撥此項隄河及另捐奏
辦之大清河下游東淀河工尚可敷用自應及時興辦已責
成史克寬督辦加開滹沱新河工程吳毓蘭傅柱孫等督辦
于牙河兩隄工程均於年前籌商布置現已奉諭即令招集
民夫分段認真工作務期交速告成所需飭籌賑局照數撥
給仍令博節動支事竣照案彙開清單奏報至此項隄河與
東淀河道工程均關重要擬俟事竣將實在出力官紳查照
河工章程擇尤酌懇

恩施以昭激勸除咨呈恭親王隨親王查核外理合恭摺具陳
李鴻章奏設法清理東淀水道疏竊 臣 欽奉光緒七年十一
月十二日

新諭有人奏直隸文安縣知縣陳紹謚在署任時妄議加增稅糧
藉端勒捐因案納賄盜為竊等語著李鴻章董華游百川按
照所參各款秉公查明據實參辦等因欽此除原奏陳紹謚藉
端勒捐因案納賄盜為竊各款或有案可稽或須提訊人
証俟 臣 等詳細查明另行據實奏辦外其所參加增稅銀一
款係指現議清查東淀地畝而言查東淀本甚寬廣東西一
百四十五里南北六七十里係為大清等河尾閘蓄洩之區

關係至重乾隆三十七年奉

上諭淀泊利在寬深其旁間有淤地不過水小時偶然涸出水至時
仍當護之於水方足以暢濬濬而資儲蓄嗣後勿許復行佔墾違
者治罪等因欽此煌煌

聖訓亟應永遠遵行乃附近鄉民逐漸侵種百數十年來竟已佔去
淀地大半現存不及三分之一 臣 往來津沽親見費盧密華
彌望無涯不特難容多水即淀中舊有河道亦因而淤墊重
煩官款挑挖該淀既節節壅滯上游各河遂泛濫為災動關
全局及今不治再閱數十年將東淀胥為平陸矣乾隆年間
前督臣高斌雖有河淤地准民墾種之奏然只准墾種無礙
水道之地又聲明已報升科者應改為租息分別上等次等
每畝定為租銀八分六分三分以充河工歲費每戶種地不
得過百畝仍嚴禁紳衿胥役豪強詭名佔墾今則不論有無
關礙水道概行侵種且多係豪強佔墾每戶至數十頃所呈
契單大率假借隱射其權額則從他處割裂飛酒並非現種
淀地之糧該業戶等既侵佔地又飛酒糧額實屬有心賺
混本應照例治罪撤地入官惟念愚民不知例禁相沿已久
或輾轉價買衣食所資未便一律禁絕不得不變通辦理當
於去秋飭派奏調差委道金福會天津道吳毓蘭督同沿淀
霸州文安大城靜海四州縣詳酌查辦令將實係礙水之地
仍讓於水其餘飭各業戶將種地若干完糧若干自行據實
報出聽候派員勘丈其有種額者雖不免飛酒舞弊暫先就
糧核地仍歸原業戶承種其無種額者亦仍歸原戶並俟照
前督 臣 高斌奏案酌改租息以充治河經費旋據金福會等

酌擬章程四條一曰定界址凡有礙水道及現在水深數尺
 向有定形之處應留以資蓄水不准裁葦壑種其中
 有完納葦課水泊等種者查明奏請豁免若稍礙水道而久
 被淤壅難收同者令於地中多開溝渠使水至仍可流貫
 一曰設壑船定中須藉壑船秋夫務泥挖淺凡礙水之葦葦
 芡草隨時芟刈以期日久見功應就所收租息多寡以定船
 數一曰議租息凡不甚礙水道地畝有權額者就權核地照
 舊完納無權者從輕議租上等以每畝三分為率次則遞減
 惟定中漲潮無定無庸升科此後若礙水道仍應停種免租
 讓地於水所收租息即作壑船經費一曰均差衙定地皆在
 水濱升科尚且不便何況差衙乃州縣苛派書役需索大戶
 則隱射邀免盡累貧民應體察分別裁減均平以昭公允以
 上各條實係因時制宜格外從寬查霸州文安大城詩海舊
 例葦課自數釐至六分不等文安定地租三分至八分不等
 詩海有至一錢六分者乃原奏葦課舊例自數釐至一分八
 釐而止並未查明確現議有權之地照舊完納無權之地
 上等每畝租銀三分次則遞減並未將久經奏定之租額加
 納入分六分之事且侵種者並未遵照

列聖

諭旨撤地治罪亦未限以畝數轉于輕議租息尙得請為加稅乘斂
 取此案係 派員查辦亦非原部議所能妄議前聞各戶中
 有刁劣之徒侵種多頃久未完糧因而造謠煽惑希冀把持
 罔利是以傳聞失實事關清理東淀水道斷難中止致誤全
 局 臣 飭金福曾等仍督同印委各員悉心體察持平核辦如

再有造謠阻撓及任意隱佔者應查實分別革究並將無權
 之地入官庶定地可漸疏通水道不致阻滯所有東淀多被
 侵種設法清理情形理合會同兼管順天府府尹 臣 董華順
 天府府尹 臣 游百川恭摺覆陳

李鴻章覆陳直隸河道地勢情形節次辦法疏稿 臣 欽奉光
 緒七年二月三十日

寄諭左宗棠奏擬調馬步各營具修水利等語據稱順天府山直
 隸正定等處近年地勢迥異從前不修水利則旱潦相尋民生
 日蹙治水之法下游宜令深廣上游宜多開溝洫擬令所帶現
 案張家口各營移治順天直隸上游水利其下游津沽等處仍
 由直隸總督經理著李鴻章董華李朝儀將各該處地勢情形
 及應如何辦理之處會同籌議具奏等因欽此並准順天府尹
 臣 咨請主稿會奏前來伏查近畿水利關係國計民生興修
 無待再計 臣 蒞直以來迭經察酌籌辦未敢稍涉漠視惟限
 於地勢財力河定又受病過深有難盡利無害者則自宋元
 迄明代有興作實效詳聞惟北宋何承矩就雄霸等處平曠
 之地築堰為障引水為塘率軍屯墾以禦戎馬專為設防起
 見今之東西淀皆其遺址維時河朔本多曠土堰外即屬敵
 境聽其旱潦無關得失故可專利一隅厥後人民日聚田疇
 日闢野無棄地不能如前之佔地自防故治之之法亦復不
 易哉

朝康熙乾隆年間農象

聖祖仁皇帝

高宗純皇帝巡行規畫持授機宜迭

命賢王重臣董理其事先後歷時數十年官民用費千百萬濬築兼
施節宣備至始克奏功然旱潦仍不能免卽如雍正四年甫
報工竣而五年夏秋永定等河漫決多口各屬被水者三十
餘州縣其營成之水田又因缺雨難資灌溉未幾而多改旱
田蓋河道本來狹隘既少餘地開寬土性又極鬆浮往往旋
挑旋塌且渾流激湍挾沙壅泥沙多則易淤土鬆則易潰其
上游之山槽陡峻勢如高屋建瓴水發則萬派奔騰各河頓
形壅漲汎過則來源微弱冬春淺可膠舟迥不如南方之河
深土堅能容多水源遠流長四時不絕也伏讀乾隆二十七
年十一月

高宗純皇帝諭曰從前近畿議修水利營田未嘗不再三經畫始終
未收實濟可見地利不能強同等因欽此

聖謨燭照洞見本原此往事之可考而知也乾隆以後未興大役道
咸以後軍需繁巨更兼顧不遑卽例定歲修之費亦層疊折
減於是河務廢弛日甚凡永定大清滹沱北運南運五大河
又附麗五大河之六十餘支河原有閘壩隄埝無一不壞減
河引河無一不塞其正河身淤墊愈高永定河在雍乾時已
漸高仰今視河底竟高於隄外民田毀丈昔人譬之於牆上
築夾牆行水非一日已而節宣西南路諸水之南泊北泊節
宣西北路諸水之西淀東淀又早被濁流填淤或竟成民地
其河淀下游則僅恃天津三岔口一線海河迤邐出口平時
不能暢消秋合海潮頂托倒灌自胸膈膠腹以至尾閘節節
皆病是以每遇積潦盛漲橫衝四溢連成一片順保津河各
屬水患時重此同治十年前後之情形也會國藩莅直時首

以治河爲務而未克興辦大工臣接任後適值連年大水迭
次連員周歷勘驗並隨時親自察度詳稽往續博采羣言求
所以修治五大河東西淀之法蓋五大河爲一省之綱東西
淀爲各河之委須先從此入手若房山正定一帶尙非急切
者五大河中以永定河之害爲最深然盧溝以上東於兩山
之間尙無工程其病實在盧溝以下須挑去二百餘里中法
一二丈之積沙方能順軌否則以南隄爲北隄而改河使南
另築南隄以障之亦可安流再節而去此二策者勞費皆不
可勝計若挑去全河極厚之積沙自來無此辦法亦無出沙
堆積之處若改南隄爲北隄則固安永清兩縣城近靠南岸
須議遷建尤於民情不順其大清北運南運則須分別挑濬
河身加築隄埝修復閘壩減河始保安瀾統計工程皆極繁
巨萬萬無此財力障沱趨向無定自來不設隄防同治七年
由藁城北徙以文安大窪爲壑其故道之難復上游之難分
下游之難洩曾國藩與臣均詳陳有案東西淀寬廣百數十
里淤泥厚積人力難施此費鉅工艱不能大辦之情形也考
之往事既如彼揆之今情又如此臣目擊時艱既不敢驟求
巨帑於

君父又不忍坐視顛沛於民生只有逐漸設法量力補救豈有畏
難苟安任其自盈自涸之理頻年以來修復永定河金門關
及南上北三灰壩以資分洩裁濬切灘以紓溜勢加築隄段
添備麻袋土車以助搶險大清河則於新雄境內開蘆僧減
河於霸州文安境內接開中亭河勝芳河以分洩上游盛漲
於任邱開趙王減河以分洩西淀盛漲並將隄埝分別修築

今年又於文安左各莊至台頭挑挖河身二十六里寬十餘丈深丈餘以暢下游去路津沱河則於河間及文安窪酌開引河兩道今年又於獻縣朱家口另開減河三十餘里均歸子牙河達津以輕河獻任雄霸保文大積患北運河則於通州築壩視復潮白河歸槽不使橫溢於香河王家務武清直兒港修復石壩以減漲水於天津霍家嘴疏濬引河以通下口今年又於武清寶坻境內挑挖筐兒港王家務兩減河河身以資暢洩南運河則於青滄靜海等處修復隄工二百餘里因東境四女寺哨馬營直境埽地與濟四處減河久廢遂於靜海之新官屯另開減河六十餘里使別途出海不併注於津河又於天津東永定大清滸沱北運交會之陳家溝開河百餘里以分洩四大河之水逕達北塘入海庶免海河過於壅滯其無深蓋博高陽一帶則堅築補龍河隄以防滸沱北越任邱至天津一帶則加築千里隄格定隄使河自河兩定自旋河沽韓家樹上至東淀則用西洋機器船節節挖浚水路已通又於廣平開沼河順德挑漕河趙州滸沱槐午河及此外各屬河道隄壩受害較深者亦隨時酌量疏築並令地方官民於無礙運道官隄之處或擇開溝洫或耳水灌地有泉源者察看疏濬距河道者開鑿井眼若河間府屬井工則係專案辦理以上歷年所需工費除勻撥賑款捐項以工代賑外並抽調淮豫各軍分助挑辦淮軍統領周盛傳更於津東之興農鎮至大沽創開新河九十里上接南運減河又於減河兩旁各開一渠以便農民引灌其興農鎮以下又開橫河六道節節挖溝引水營成稻田六萬畝且耕且防海

憂有此溝河亦可限戎馬之足此臣頻年就賑捐兵力竭蹶籌營之情形皆有奏牘可稽者也自來河道必須上下游並治是以臣於各河上游或修復開壩酌開減河以資分洩下游或挑濬正河添開減河以暢去路近年屢保津河各屬水患較輕尚不致橫衝四溢連成一片但值慶運已甚之後官民交窘之時適與康熙雍乾年間情事不同僅能量力補苴實無從更張大舉若欲使各河一律順軌則必籌定鉅費先將永定河自盧溝以下二百餘里改河築隄可保數十年無患又將大清河雄縣一帶之淤窄挑寬濬深北運南運河卑薄未補之隄埽淤廢未復之減河分別加修東西定南北泊及津東之塌河等定爲節宜諸水之區尤宜設法疏濬便可容受蓄洩並將西定上游盡高境內之補龍河淤窄挑濬寬深再次則酌修各屬支河及畿東之滸運等河務使脈絡貫通經緯畢具悉去胸膈屬腹尾闕之病然後廣開溝洫相濟爲用庶水害既除而水利可興不致此旱彼潦此盈彼涸惟統計最要次要各工甚巨即如永定一河若照議興辦土方不知凡幾其一切開壩物料工用器具佔用旗民地等項爲費亦復不貲實非數營兵勇所能辦到臣部准練各營僅二萬餘人分紮海防邊防及內地各要隘修築礮臺彈壓地面緝捕盜賊各有專司只能抽取就近酌調助役勢難全撤要防停罷操巡以致顧此失彼今年清文安之大清河開獻縣之滸沱河挑寶坻武清之北運減河並於高陽修補龍河隄任邱修千里隄全賴東南各省官紳集捐協助始克就緒然已竭忠盡歡此後斷難爲繼本省向保缺額入不敷出更無

餘款可籌倘能如康雍年間故事約計現在應辦工程先行由部按年撥給銀百餘萬兩自可分投勸議招雇民夫助以兵勇及時擇要辦理次第興作惟部庫拮据外省支絀伊犁債郵等項尚待籌付竊恐一時難集鉅款似仍只能量力籌辦未便尅期奏效左宗棠以所帶各營移治上游正可輔直力之不逮前已咨請飭挑涿州北關外拒馬河淤沙以試其端並經左宗棠不辭勞瘁親履察勘惟本屆伏汛將臨盛漲即至難再別施番鍾此後應修何處即由左宗棠察酌隨時會商當飭地方印委實力襄助相與有成臣 忝司守土兼任河工責無旁貸昨已督飭司道詳確勘議無論上游下游仍當統籌兼顧盡其力所能行以期逐漸補救惟賑捐既已停止本省又無款項可籌將來必不可少之工需只可素懇由部酌撥以資接濟此現時統籌酌辦之情形也正在具摺間接准部咨以左宗棠前奏水利事宜業經醇親王遵奉

旨旨覆奏蒙派恭親王醇親王會同左宗棠及臣等妥議奏辦等因仰見

朝廷履念民生慎重水利至意除抄摺咨呈恭親王醇親王並咨左宗棠酌核仍隨時會籌議辦外所有臣等原奏

寄諭統籌酌辦緣由合先會同兼管順天府府尹臣董華晉順天府府尹臣張凱嵩恭摺由驛覆陳

張樹聲舉道遺周家楠奏湘淮兩軍興修涿州河隄並永定河渠濬工程疏稿臣張樹聲承准恭親王醇親王咨開光緒八年五月二十七日具奏永定河上游河工據報歲役繪圖呈

覽並請將出力官弁兵勇飭交直隸總督從優擬獎一摺本日欽奉旨旨依議圖留覽欽此咨行欽遵辦理前來遵查接管卷內上年大學士兩江總督臣左宗棠奏令湘軍興修順直水利並隨時親往勘籌前大學士直隸督臣李鴻章當以涿州永定濟橋河工咨商經左宗棠飭前福建布政使王德榜營務處道員王詩正督率湘軍於四月間抵涿州旋即勘定各工將永定濟橋下至永定村河中淤沙挑去六里餘堆於兩岸如長隄式接開橋南小減河里許修築北面斜隄並開濬橋洞加倍不濟橋至胡良橋驛道七月初六日完竣又於七月底興工加築北岸三合土斜隄百丈高與橋齊閏七月十三日歲事當由李鴻章籌撥銀兩犒賞弁勇與左宗棠會委涿州知州查光泰等驗收據報河流順軌隄身堅實農田驛路均可無虞左宗棠又飭王德榜率軍赴永定河上游山峽中周歷相度即用火藥就地轟取石塊興築下尾店丁家灘等五處渠壩委員冒沅同往督工飭王詩正率軍赴永定河下游承挑經李鴻章飭該河道游智開等勘定下游自南八工上汛三號起至大葦廠止向東斜開新河一道與南首舊河並行免致壅重南隄於兩岸出土平鋪酌留缺口以消盛漲統計原橫估工長八千三百餘丈合土四十一萬九千餘方湘軍分挑十二萬千餘方淮軍分挑二十九萬四千餘方王詩正於八月初一日完竣業由左宗棠節次分奏報並蒙醇親王親往丁家灘一帶查勘工作認真情形奏請

皇太后慈鑒其時惟軍尚有另項工程未及兼顧今年正月杪解凍

後經李鴻章奏明飭記名提督劉盛休記名總兵黃金志各率隊伍馳赴工次分段興作派營務處道員萬國順記名提督吳殿元佐理於原分二十九萬四千餘方之外加挑土三萬五千餘方三月初三四等日趕辦完竣李鴻章於去冬今春兩次派委游智開及前任天津道吳毓蘭驗收相准各練軍工程據報均屬相符並有實深過估之處其王德榜承辦上游左宗棠奏定之下尾店丁家灘西河灘野西河灘子村五家渠壩各工保上年八月二十五日興作又因紳民呈請添辦麻峪等村渠壩於今年四月初八日完竣王德榜稟報做法丈尺計成殺水壩五道迎水壩十三道共長七百九十三丈五尺順水壩三道共長二百五十七丈順水壩一道長九百二十丈石渠二道共長二百八十八丈正渠支渠三十餘道迎水東水涵洞石橋六道過路石橋二十餘道過水壩槽八道渠身腰圍三十餘道截上游之水使其灌淤民地化砂礮為膏腴分下游之勢可省挑濬中法節勤勞為安遷民農共慶行人稱便等情亦經李鴻章委令游智開驗收臣張樹聲接任後照案籌銀兩備實弁勇旋據游智開稟報工程完整高寬丈尺悉符據署西路同知石廣臣聲稱可引水灌地二二三萬畝當飭石廣臣同宛平縣印佐丈量分別生熟地將有主者仍歸原業其無主荒地令附近居民墾種俟成田酌收租息以為歲修之費並蒙恭親王醇親王將已成工作繪圖貼說恭呈

慈覽在案除此項已竣工程及直隸歷年辦成各屬河道陸工由臣等督飭該管各員認真修守此外應行修濬處所隨時察勘

分別辦理外伏查湘軍自抵直以來先則合修涿州永濟橋河道隄工繼復分赴永定河上下游修築渠壩挑挖河道統計工程甚巨在事各員均能實心實力踴躍趨工歷時年餘之久雖值嚴寒酷暑猶復胼胝經營不稍休息洵屬異常出力卓著勤勞今已一律告竣成效在人耳目實未可泯自應欽遵此次

懿旨及上年十月十四日左宗棠奏奉

諭旨從優請獎左宗棠前已將在事出力文武員弁名數彙叙預行開單咨送李鴻章轉交到臣張樹聲茲謹照摺清單恭呈御覽

張樹聲奏開挖東定河道並修築堤壩疏竊文安縣合頭以下及天津縣韓家壩以上定河關壩沿河各屬利害甚巨前因年久淤墊水不能下經前督臣李鴻章奏調差委道金福會原任天津道吳毓蘭節次履勘相度自合頭以下至猴山河工長一千九百二十丈應開口寬十一丈至十三丈底寬七丈深八尺至一丈二尺與西洋機器船所開河道上下相接其淀心尚可蕩濶應從緩議又自盧家口東經官亭子白塔寺五里鋪鋪鐵店王家房至趙家房東定下口止工長三千四百九十丈應開口寬十一丈至十三丈底寬七八丈深八尺至一丈即沿格淀隄道開濬從南面出土幫築隄身先於去年冬間籌商布置今歲春融資成金福會等妥實督辦所需工費在南省捐助賑餘款內撥給與李鴻章於正月間奏蒙

聖鑒在案嗣於二月初三等日集夫開工又因天津縣三河頭村

舊有限壩係爲清河抵禦永定河渾流而設近則冲刷日甚
渾流直逼堤根堤岸已多塌缺清河下游料被冲灌墊於須
做挑水壩三座廂埽二十段加築隄工三百七十三丈修補
殘缺隄工九百丈以資抵禦亦由金福會督率趕辦至四月
二十二日各工尅期告竣時臣已接署督篆即派清河道史
克寬前往逐細驗收丈尺均過原估河底清楚隄岸整齊埽
壩堅實毫無草率偷減伏查此次東淀工程統計上下工長
五千四百餘丈合三十里零挑土幾及四十萬方係從淀中
開河節築埽厚水即由水中挑土淀外浸泉流內湧加以
水面淤泥壅漲數尺在工人等立足即陷其餘泥沙處又復
蘆根盤結斂力難施且向南一面出土幫隄隄岸道遠有至
二三十丈外者大費工力其勞苦情形倍臻非尋常河工可
比伏秋大汛前疏通暢自文安蘇橋以至天津韓家壑百有
餘里東淀兩旁秋稼豐收即向日淀灘積水之地亦多結穗
如雲爲積年所未有汛內永定河節次盛漲幸於三河頭修
築隄壩埽段將舊有決口趕速搶堵完固化險爲夷清河免
受冲灌之害洵於河道民生兩有神益

再上年李鴻章飭清河道史克寬於獻縣朱家口開闢新河
使渾沱由古羊河復歸子牙故道因于牙河兩岸隄工關係
緊要年久失修又飭前天津道吳毓蘭等督飭各縣勸諭紳
民于今春認工修築其土方過多民力不逮者勸歸官辦均
經李鴻章奏報在案四月工竣後臣即飭該守事宜按照
舊章責令獻縣河間青縣靜海大城文安印汛各員督民分
段修守各保田廬又因地段綿長飭天津道等添派員弁分

駐險要各處協防近五月底六月初各處迭次得雨上游山
水驟發諸河同時盛漲子牙河至一丈數尺撲岸冲隄勢甚
湧猛復飭一體嚴防乃獻縣西岸高且村遠有漫口清河道
史克寬保定營參將陳本榮候補知府譚桂孫等先後馳往
查報高且村本有引河舊開外築攔河土壩六月初六日
漫破土壩冲起開板水即破壩而出倒灌高且村舊引河而
入古羊河下歸五官淀等處約走溜十分之二該道史克寬
不分畛域已先嚴督挂柳護住口門加做開板攔截水勢設
法搶救刻下溜已減半擬於開外堵口等情具報前來除酌
籌經費飭該道等趕緊相機堵合仍嚴飭沿河各段加意防
守並令史克寬就近派員馳往漫水各處察看被淹地面多
寡情形輕重有無應行的量撫恤之處另行核辦外查子牙
河隄本係民工向無乘處高且工段又不在此次劃歸官辦
之內惟渾沱新復故道正在整頓修防藉紓下游積患之始
該管員弁搶護不力督實難辭臣應查參以示懲創

李鴻章奏爲開馬頰河分減黃流地勢未宜民情不順工費
無出後患難防據實覆陳仰祈

聖鑒事竊臣前准工部咨開會同戶部議覆侍郎游百川奏請開
馬頰河分減黃流一摺又議覆御史吳嶠奏不宜開河分減
一摺應令直隸山東派員勘驗通盤籌議折衷一是等因奏
奉

旨依議欽此欽遵知照前來當經遵派熟悉河工之候補知府吳
士湘隨帶索精機器員弁馳抵海豐縣沙土河海口溯流而
上將馬頰全河里數寬深丈尺工程難易及直東地勢高下

民情順逆逐細測量體察計歷山東海豐直隸慶雲山東樂陵德平德州平原恩縣高唐禹城齊河長清十一州縣至長清縣屬黃河北岸至五龍潭原擬運籌處所迨勘畢後又以津海關道周馥前會委勸東境黃河上下游諸悉情形訪吳士湘悉心妥議茲據該道府繪圖帖說分晰稟覆並先准山東撫臣陳士杰派員往勘誠請會奏等因查據吳士湘稟稱五龍潭至平原縣之錫培口馬頰河頭計長三萬四千三百四十丈合一百九十里其灣迂迴曲折須穿過徒駭等河九道惟深溝兩河尚有河槽寬而不深若徒駭巴公范公莊王趙牛正岔等河寬祇二三丈深祇六七尺其無河處所須生開陸地六千二百二十丈又自錫培口入馬頰河至海豐縣沙土河海口即馬頰尾闊計長七萬四千二百七十五丈合四百十三里其在德州平原境內者口寬七八十丈深僅數尺全河併計淤淺處約有十分之七總計自五龍潭迄沙土河海口共長十萬八千七百十五丈合六百三里照游百川原奏挑寬四十丈深一丈其兩岸堆土及留河灘至出土須有六十丈合共佔地寬一百丈計長情縣境佔地一萬六千四百餘畝墳墓二千八百餘塚又四十七村合三千四百三十餘戶齊河縣境佔地六千七百餘畝墳墓一千二百餘塚又二十五村合一千餘戶禹城縣境佔地九千五百餘畝墳墓三千八百四十餘塚又五十九村合四千一百餘戶平原縣境佔地七千九百餘畝墳墓四千九百餘塚又七十村合五千一百餘戶德州境佔地一萬餘畝墳墓五千一百七十餘塚又九十四村合七千七百餘戶德平縣境佔地一萬

四千餘畝墳墓四千六百八十餘塚又九十八村合五千九百二十餘戶樂陵縣境佔地七千五百餘畝墳墓四千四十餘塚又八十四村合四千五百五十餘戶慶雲縣境佔地七千五百餘畝墳墓二千三百餘塚又五十村合三千四百五十戶海豐縣境佔地與荒廢斥鹵相同礙難細核約計一萬畝墳墓二千八百餘塚又四十九村合四千四百三十餘戶統計佔地七萬九千餘畝除原舊河形外實佔現在民田六萬餘畝又五百七十六村共三萬九千六百餘戶又墳墓三萬一千七百餘塚此五龍潭在馬頰河尾閘若擬開引須佔用民業之實在數目也又查五龍潭本係百年不易之險自銅瓦廂決口黃流會入大清河東趨迎溜兜灣其險更甚常有漫潰上年凌汛積決三百餘丈測量該處黃河寬口一百二十丈南當雞嘴老灘頭入河心逼流北沖北岸水深二丈南岸水深六尺北岸地平又較低南岸地平七尺二寸土人云上年秋汛水漲高於平地二丈如游百川原奏挑寬水壩北岸低二三尺是汛漲過水當在一丈上下又測量平原縣錫培口地平較五龍潭低一丈五尺五寸海豐沙土河海口地平較錫培口又低十二丈八尺六寸可見愈北愈低而天津三岔河口地平較慶雲之馬頰河北岸又低九丈五尺四寸又查馬頰河北距南運河遠者百餘里近者如恩縣德州兩處相去僅四五十里此五龍潭黃河大溜僅過北岸運北地勢節節低下而馬頰又有切近南運河處所之實在情形也臣查訪周馥吳士湘通盤籌議不可開引黃流入馬頰者約有七端黃流自古少開壩分水之案漢之瓠子陂廢未之

六塔二股明之沙灣皆因分水貽害後皆引以為鑑我

朝河臣新輔建毛城鋪太谷山龍虎山天然減水開壩昔就山骨堅土之處建立壩基下有湖蕩可歸且挑倒鈎引河以防奪溜乃不久仍多廢棄以後無敢踵而行之者今五龍潭為極險之沖一片純沙壩基難立若欲改河北行貽害甚廣聚之不暇奈何引之此不可者一減河所經橫穿徒駭巴公趙王等河九道紆折一百九十里勢必將此九河東去之路盡行堵塞挽使北趨竊恐天生地脈非可以人力亂之汎漲湧至依舊沖決此不可者二黃入濟濱以來兩岸客民久困沈實識者謂因城鎮太多未能早築遙隄之故今分黃入馬頰斜行六百三里即新增兩岸隄工一千二百餘里官守民守均苦無力是使六百三里向不被水之區皆無完土此不可者三黃流下游淤淺實因上游分溢過多正河水少之故若以徒駭馬頰一再分減而視瀾水之遙隄為緩圖則下游必更停淤下壅上潰恐長清以上益多漫溢此不可者四六百三里之中除舊河壅種不計外新佔民田六萬餘畝小民已苦失業且有五百七十六村三萬九千餘戶又墳墓三萬一千七百餘塚從何遷徙此不可者五自來運河不能兩行東漢以後議論紛紛辦法不一大抵合則偶洽分則必壞往籍班班可考禹河雖暫分行但今昔時異勢殊未可泥古現勘濟北地勢節節低下土性鬆浮天津又低於慶雲馬頰北岸九丈數尺而上游德州恩縣之馬頰距南運河祇四五十里黃河善徒往往橫俊驟決設使開引之後秋下勢順改道北趨加以直隄永定漳沱潮白漳衛拒馬三易五大河之水將

見

畿南全成澤國事所必至理有固然

京畿根本重地極宜慎重此不可者六五龍潭以下至入馬頰除原舊河形不挑外原奏丈尺核計土方應挑八百八十五萬餘方又開馬頰各段並培補兩岸殘隄應挑土一千一百三十九萬餘方按山東原估每方銀一錢五分共需銀三百餘萬兩而建深水壩之費尚不知凡幾遷徙村戶墳墓並給地價一切更無從預估其原估築隄項下焉能節出各計經費開辦出河富茲時勢艱難重耗巨款與此無益有害之工殊屬非計此不可者七自開引之議起直東沿河州縣紳民或在_臣處或於委員經過時紛紛遞呈籲懇免辦情詞迫切地勢既不相宜民情又復不順工費無出後患難防實以不開為便至游百川原奏開杜未博分水入徒駭一節已經山東撫_臣奏明秋後察看又御史吳崑條奏至築隄並築遙隄創築圍隄任民修守核免錢漕兼籌帑項勘定海口取直河身考核舊河歷練賢才各節似多可行惟節目甚煩非一時所能措辦亦非直隄所能適度如何次第舉行期於河防大局有裨應由山東撫_臣隨時察酌妥籌分別奏辦除將吳士湘繪送圖說分咨軍機處工部查核外所有馬頰河不宜開挖分減黃流緣由理合會同山東撫_臣陳士杰恭摺據實覆陳

李鴻章奏為籌修前運河上游及北運兩減河上下游要工現商由順天籌撥巨款合力修辦以工代賑藉紓畿東水患恭摺仰祈

聖鑒事竊

畿東之水以薊運河為大該河快遷安遵化諸山泉之水至薊
 州會為大川南經寶坻玉田豐潤南河出北塘口歸海薊
 之開又有洵河鮑邱河高頭河古渠河太河窪青淀窪匯入
 而玉田豐潤及附近之三河香河等縣有源無源之水亦節
 節來歸於是勢兼力猛每遇汛漲駭浪驚濤自寶坻四門城
 以下河面較寬留亦較緩豐潤豐盛鎮以下則宏深闊大順
 軌安流惟上游薊州寶坻玉田境內向借長隄保障今已多
 年失修隄既崩廢河亦冲澗即洵河鮑邱高頭古渠等河亦
 多游塌太河青淀兩窪下口不通水至漫流鄰邑並受其害
 上年被災尤廣臣與府尹臣周家楨咨函籌商必須將經流
 支河分別挑築以通壅滯而因播種當派直隸候補道周金
 章馳往察看計應修築薊州境內前運河東隄自西河套起
 至裏莊止長二萬一千五百餘丈西隄自蔡家莊起至嘴頭
 村止長一萬四千八百餘丈又應修築自西北來會之洵河
 北隄自李家新莊起至嘴頭村止長一萬四百餘丈又應挑
 挖薊洵兩河身並裁灣取直共長二千四百餘丈暨築草壩
 兩道堵塞舊日河灣又將會流之太河窪青淀窪下口修建
 兩閘俾資宣洩寶坻境內應修築洵河南隄自新集起至嘴
 頭村即接薊運河西隄過八門城下張頭高止長二萬八千
 八百餘丈自裏村以下張頭高以上前運河東隄歸玉田縣
 另案辦理又應修築邱河自談家鋪起至王卜莊止南北兩
 隄長一萬八千三百餘丈高頭河自郭楊各莊起至八門城
 止南北隄長二萬六百餘丈古渠自宋家鋪起至張莊止南

北兩隄並續城坵長三千三百餘丈又挑挖薊洵鮑邱高頭
 各河身一千八百餘丈又修築邱河石橋五座高頭河石橋
 二座此修辦薊寶坻境內運河上游並用屬各支河之情形也
 北運兩城河一自香河王家務壩口起名曰青龍灣河穿寶
 坻全境至曹河層公橋越七里海下連薊運河出北塘口歸
 海一自武清窪兒港壩口起至津東塘河淀分流入金鏡河
 七里海亦連薊運河出北塘口歸海該兩城河既受北運估
 輸之減水並收攝附近各境匯潦之水亦因河淤隄塌泛溢
 為災而下游塌河淀七里海水道阻塞停滯不下尤為全河
 之病並派周金章與分發補用道金爾曾詳察勘計應修
 築王家務減河東西兩隄自壩口起至層公橋止長四萬三
 千三百餘丈又挑河四大段並層公橋下挖淤一段共長三
 千五百餘丈又應修築窪兒港減河東隄自壩口至天津西
 隄頭村止長一萬一千七百餘丈即於河中挖土培隄一舉
 兩得其西隄自壩口至天津韓盛莊或會完善或有老隄包
 護無庸議修南盛莊以下應修築八千七百餘丈現在未
 全消俟復另行修辦又於兩城河之開自窪兒港河東岸
 韓盛莊起至王家務河西岸潘莊止就舊有之路築成迭道
 五千六百餘丈既便行人亦免上游武賈百數十村受塌河
 淀倒漾之害於疊道以上杜家莊潘莊各開河一道一長二
 千五百餘丈一長五千六百餘丈酌做涵洞使上游應水分
 歸兩城河其迭道中間建設大小木橋三座平時分洩應水
 盛漲堵閉以禦外水又下游塌河淀通金鏡河之處有魏家
 河厚寬僅一二丈深尺許今挑寬六丈深三四尺計長一千

餘丈並建木橋一座又塌河淀至隄頭村下連七里海舊河寬五六丈深二三尺今挑寬至十二丈深四尺至六尺計長三百餘丈並修石橋一座七里海內本有骨口河東西引河並趙前運河由北塘歸海今東引河幾成平地餘亦淤墊窄淺應挑東引河七千六百餘丈西引河三千二百餘丈骨口河五千餘丈修建石橋三座木橋一座並將阻水蘆葦芟除使塌河淀七里海隨受洩兩減河亦隨漲隨消此修辦香河武清寶坻天津甯河境內北運兩減河上下游之情形也統計挑濬大小各河十四道築隄千數百里合土至二百數十萬方又橋梁十六座壩閘各兩座涵洞四座疊飭節節估計共須公費銀三十餘萬兩其玉田修築前運河東隄天津修築蘆兒港減河西隄均不在內直隸各庫極絀賑捐無多災區又廣只能協撥銀一萬兩其餘由府尹臣周家楨請撥部庫銀五萬兩並於順天賑需項下設法集湊撥用事竣彙入賑案據實分晰奏報臣查前運河及北運兩減河關係薊州寶坻香河武清天津甯河及附近州縣民生利害甚巨皆有怡賢親王經營陳述自嘉慶道光以後久失修治民苦水患者垂數十年歷任督臣以時艱帑絀修辦未果臣前次僅將兩減河擇令挑修未能大舉濬災乏術負疚滋深今周家楨珍域無分力主此議籌集三十萬巨款使數十年官民欲辦未辦之要工成於一旦從此

畿東州縣水患可紓裨益順直大局非淺具見公忠體

國經美賢王前於籌定辦法後已資成周金章金福會各分段落督奉印委招集災民分投實力興作以工代賑其有應行

變通隨時核酌辦理期臻妥善此工裨益

畿東大局非尋常一隅可比樂飭該道等督同印委加勁趕辦在事各員手胼足胝不無微勞擬俟事竣援照河工獎章尋尤奏乞

恩施以示鼓勵所有修辦前運河上游及北運河減河上下游緣由理合恭摺具陳

畿輔通志卷八十五

略四十一 河渠十一 治河說四

國朝

五大河總說海河受南北兩運河水達之大沽口直隸大尾
 閘也海門高仰出水不快又有攔港沙橫互其前此殆五大
 河總病根也南北兩運西受運清漳河東經三岔口匯入海
 河若左右兩勝狀也兩河皆南北運道所經冬苦其弱夏苦
 其強最難調劑此又南北運總病根也分而言之則又北運
 弱而南運強殆各一病根也東淀西淀屬屬也大清河一道
 貫穿其間分玉帶中亭又分三岔屬屬中之大小屬也渾亂
 其北渾亂其南淀為之淤清河為之塞則腐腸之毒也苑口
 趙北口東西淀咽喉路也西淀不下達白溝河之側灌為之
 也病不在趙北口也東淀不上通無三岔也病亦不在苑口
 也故清河之韓家樹淤頭隄傳官營淤石溝淤驚脖子
 淤十二連橋淤雖皆兩淀病根非大病根也大病根三三三
 不通一也白溝不別行二也渾漳交關兩淀不得安三也三
 病之中又以渾漳為大病根也渾即桑乾河也為兩隄所束
 愈壅愈高下口益甚如人得水脹不裂不止尤渾河大病根
 也通水上層不如就平地而為之壅此又變極而通之一轉
 機也渾病在尾渾病在首不可得而同也各一病根也近四
 五年間渾始北徙以文大兩窪為壑視若故居殆病家大變
 症也此水下流合滄則安離滄則危人人之所知也此水上
 流得治則強失治則弱人人之所不盡知也故渾不合滄治
 助惡也尤全局之大病根也治渾不治治強為約束雖扁鵲

無如何也治水不治渾又恐一病未除而一病起也此輕重
 之權也

海河說海河自天津三岔河口合南北運河有不大直沽之
 目過津海關浮橋之後迤南而東轉河勢紆回經馬家口一
 渠賀家口一渠白塘口一渠辛莊口一渠直達北陽南陽兩
 馬頭歷鹹水沽泥沽盤沽葛沽郝沽鄧沽等處統計一百二
 十里入海名曰大沽口懸崖峭壁對峙如門土人所謂海門
 者是也門外攔港沙狀類伏橋亦名黃埔蓋海船不得潮往
 往攔淺直隸五大河全歸此口每歲伏秋之際波濤洶湧東
 赴海門大沽不及洩往往在上流漫溢為害天津南北窪一
 潦數年遠無論矣海河形勢西高東下三岔河頭槽深一丈
 半自過鹹葛等沽之後漸至兩丈五尺或三丈不等愈趨愈
 下宜可暢流無奈海門左右河底忽高僅深丈二海河水面
 本不甚寬加以形同仰釜低狹不得下洩為無多况有海外
 數十里橫沙為之阻隔潮來之際逆過內水不免倒流幸而
 潮去則淺灘之上止深八尺回視海門地形愈仰勢難直下
 俗謂八月白露前海不收水正以六七月潮旺故也自古有
 挖內河之法無挖海之法况此種漲沙洋防所係未便改更
 惟有酌取前賢遺說增其出水之口以減其入口之水而已
 今大沽口東北有一北塘口僅可洩北運河王家務窪見港
 減出之水大沽口一四南有一歧口僅可洩南運河捷地興濟
 兩窪出之水無以洩渾清漳三河與南北運合流之水也且
 興濟鹹河淤成平陸區區捷地開僅寬八丈所洩有幾是南
 運減水已屬空談塘河淀為窪見港水道久被民間侵佔壅

作旱田王家務一河遠赴後海七里海等處亦多壅塞是北運減水已屬空談海河安得不漲五大河安得不溢今欲減其入口之水當在南北兩運河外并減潭清溝三河乃可令欲增其出水之口當在大沽口外多增南北小口乃可查西沽口以下北運河東岸有陳家溝一道寬不過三丈未測其深東流甚急該處潭清溝河已合北運特未經南運口耳訪之漁戶據稱此水直注場河旋與筐兒港引河相合可達北塘場河定者容水之區也全淀淤平不能容水往往漫溢村落被浸者統號北窪復查當日筐兒港引河入場河旋後分為兩股一股南流從賈家沽道別入海河一股東流經西院頭城兒上田莊等處注七里海曲里海蓬寬車沽繞過青坨子又分兩股一股由北塘口入海一股由北塘口新河入海河即今日陳家溝道該溝距筐兒港數十里勢處下流潭清溝三河皆可暢洩不止減及北運若照西沽口寬深之式一律展挖直抵北塘分水之功當在筐兒港引河之上但場河淀之南尚有賈家沽道一派青坨子之南尚有新河一派是各大河減出之水源未嘗盡入北塘賈家沽水道距海尚遠勢難直達北塘至大沽三十六里新河介其間距海甚近若自新河口起多掘龍鬚溝縱橫錯列令其徑自達海不令入海河是大沽口東北增無數出水小口海河必減水三分之一北窪村落得此洩水不至再淹伏讀陳子翹先生文集彙在靜海縣北三里南運河東岸開權家口引河東北達寬河直抵大小南河歸於波水窪與天津之南窪相接約計四十分餘里下流引入白塘口海河此減南運一河之策無須潭清

海河復考咸豐三年南運河決小相直口灌入南窪農因掘水破賊更名得勝口自是以後累次潰隄近年尤甚上年決營門口本年決那莊皆近相直地形水勢在所必趨該處衛河北隄已廢伏秋水發往往聯合潭清溝為害區域難分若就稍直口左右建閘減水十二三尤勝權口但白塘口水面視南窪為高所設溝渠原係進水口不能出水止有鹹水沽葛沽等處漸趨漸下可洩南窪怡賢親王時天津田局十圍溝渠尚在若因其陳迹溝寬濬深引歸鹹高兩沽必堪下注特恐併入海河之後仍不得減海河耳因查天津縣境有直河一道北起鹹高兩沽之間南訖中堂窪又南由牧豬港出岐口揣古人之意殆借岐口分大沽口水勢也惟鹹高兩沽地下岐口地高自北而南恐有不順今若變通此法自鹹高兩沽間起循大沙嶺之東開一直河接入牧豬港仍在直河之外照北路新河辦法多掘龍鬚溝徑自達海不專入海河亦不強入牧豬港是大沽口西南增無數出水小口海河必減水三分之一南窪積潦亦可暢消此治海河下手處亦治直隸五大河下手處也

小相直口減水說津郡南窪積潦數年民困未得蘇驟聞稍直口減水議起必多驚駭或百計阻撓冀氓無進見不足深責天地之間水利最溥過則為害耳直隸官紳但見水害不見水利築堤自固避水若避賊愈擾其怒崖傾岸塌何有一隄畢竟無益不幸小旱寸土皆焦又不免有如焚之歎若昔洩得宜豈遠至此今議減水不過什二三豈非巨瀾且設閘啟閉權在於人不至變生倉猝况一減則上下皆安何以年

年衝決全河下注之爲禍烈耶查天津田局十圍波水窪兩渠秋漢港一渠皆係引潮內灌不聞其爲害甚甚兩沽各設涵洞絕不猜疑設前項古渠不留尺水灌既何資管見以爲同挖之時溝底視窪底宜低八尺仍間段留四尺土壩即由減開口灌水令滿不使出槽以上四尺洩水備潦以下四尺蓄水備旱極窪地設法存留積水一二尺不令全消則津門一帶皆稻田矣但下口不通則上口不可議減尤爲至要南北龍鬚溝說龍鬚溝者非河也增一河即增一口增一口即增一防於今日不宜今特倡爲小溝面八尺底五尺不使過寬令水得出不令船得入利一二里一溝三里一溝步不得越馬不得踰抵數十萬雄兵利二河深而溝淺但與海面爲平不憂其內灌利三岐口在南北塘口在北約須五十道溝而計寬止四十丈深又不及半僅比二十丈河一道耳費少而用多利四直河爲之經溝爲之緯古渠列其間設法蓄洩早設有備利五近海則水鹹足以曬鹽利六遠則水淡足以種稻利七引潮勝引水用之無竭利八海濱曠土皆可耕屯聲勢聯絡利九南窪之貧變而爲富利十自岐口而南至鹽山縣明泊窪自北塘口而北至山海關口皆可推行利十一海濱之地不下萬頃田官召佃顆粒入倉可二百萬石利十二東南漕價改折解銀足供佃費利十三無海運之勞利十四并可免外洋之窺伺利十五此皆因類而推廣及之者也

北運河說北運河自玉泉山下灘爲昆明湖流經海淀出入都城又東南至通州四十里統設八閘水勢不旺迫得昌平

之沙河爲助舟楫始通北運河之名由此起也然兩源皆弱難免涸淺自過張家灣後納潮白二河水勢始旺白河自雲之石塘口而來潮河自密雲之古北口而來兩河雖不及全津之雄而漲落不常亦能爲害况該河大患不獨本河並恐潭河溢入故自張家灣起經武清縣界至天津三岔河口合南運河達海河入海所經之地不及二百里而王家務兒港減河前後相望至今無以易亦治強症利用鴻法耳但該河之性強中有弱一日忽長亦一日忽消山水無根不能長旺若麻夫得病元氣本虧過補則中滿過瀉則中虛非補瀉兼施難求成效瀉之之法重修兩減河足矣僅兒港引河丈深處間有至一丈外者惟佔壘太多未能一律且查該壘原濶六十丈今寬二十丈不過三分之一分耳清德溝引河未修補之之法向所未詳尤當注意今查南苑涼水河故道本與張家灣通龍鳳兩源上口亦近若引此兩源合入涼水令東流至張家灣濟運仍就張家灣南與鳳河相近處所開一引河即令瀉入鳳河以洩水設開一一如常法加其上而減其下亦補瀉兼施意也此說本之河道又查板營口河一道在香港河之西本通北運上流百家臺下達龍灣經流可考若依涼水河法設開亦瀉中之補也然此二者皆補其流未及補其原又考昌平州志白浮堰在州東南十五里起白浮村至府西北三十五里青龍橋延袤五十餘里元至元中郭守敬引白浮山諸水西折而南經府西之甕山泊流入積水潭以通漕運因築此堰以障雙塔神山榆河之水今若做此意而行之則收效在通州以上又補法之最先者也

北運河隄說治河而專恃一隄已非上策况復下完上缺上完下缺並一隄亦不足恃耶北運河自通州而下至張家灣十五里原未築隄猶曰該河上口受水無多不煩慮也若張家灣而下由水路至鄧縣馬頭四十里則潮白兩河全行灌入伏秋漲發暑則尋丈其勢不可當而該河則止築下隄不築上隄完其南而缺其北置此四十餘里之河於不問一且水發泛濫百餘里岸西村落全變波鄉而河員猶拘守此隄私幸下流未決何異富家防夜塞前門而開後戶任羣盜之出入自如耶竊謂鄧縣馬頭之隄宜接築至張家灣而止方可無虞復查鄧縣馬頭而下直至桃花口均有西隄加厚加高施工尙易獨桃花口之南有兩段隄工未築一在桃花寺約長二里一在唐家灣約長三里與西沽壘道不接該處不獨係北運下口併近永定河之下口本年永定河決頭工下汎經固安之魚發而東歷東安武清兩邑過茨村店而南破艾福莊鳳河堤而出直灌兩蒲口而北運河復自鄧縣馬頭之北漫溢出槽亦灌兩蒲口合流至桃花寺唐家灣等處一片汪洋更無涯岸而該河又止築上隄不築下隄完其北而缺其南致兩河之水彼此交通互相出入恐濁流穿運日久必於所關匪細按西沽壘道料實工堅本歲洪流尙難衝突若接築三里北至唐家灣有隄處止並將桃花寺殘缺工段一律補修運道民田均有裨益

潮白兩河隄說潮白兩河均由塞外而來潮入古北口白入石塘口皆合流於密雲縣南經牛欄山之左過順義縣東達通州之張家灣歸入北運前明嘗濬此以通運道轉餉密雲

今若併治此河倚爲一壘循張家灣北運河西隄而上接築白河西隄直抵密雲縣南至石塘口止或併循密雲縣白河口而上接築潮河西隄抵石匣營北至古北之潮河營止近山多石隄可代城南河之夾橋補其缺一旦有警扼隄以守宛然一天塹也明嘉靖中許論疏言渤海所當山陵之北其間蘇家口實爲扼塞之處自此直抵通州張家灣凡百十里由張家灣至通州北塞蘇村四十里白河深沒馬可據爲守惟塞蘇村至蘇家口七十里地形平漫至爲賊衝若密築敵壘界之以楹使京師有重關之險策之得也從之今修潮白兩隄亦蘇家口設重關意也雖非治水所急而思慮預防不無過慮

永定河北隄說查永定河南北兩隄自盧溝橋過下頭工起至六工汎遠隄止約計極寬之處亦不過五百餘丈永定河之末一日數漲隄岸不能容往往怒鬪頃刻消落水去沙留淤高日甚詢之耆老數十年前河身之高不滿一丈今則一丈五六尺矣東出下口愈壅愈高渾水不得下卽旁衝橫突爲害旋決旋堵旋堵旋決上決則下淤又移至上一再決而上者又淤矣六工不得下則決五工五工不得下則決四工四工不得下則決三工三工不得下則決二工今則二工亦塞不得不至頭工兩汎矣通隄之內數十里全淤更無論也正如人身病隔數十年初苦下焦隔斷運化稍聚米水尙可下繼苦中焦隔斷米水甫進不免逆行今並隔斷上焦粒米勺水不得下咽矣此種絕症非改腹易腸萬無治法近日治水者專恃築隄隄日高水日長伊於胡底譬若水已入戶不

溝其下而牆其上謂水必可上牆必不可下溝豈足信耶天下之事窮則變變則通今日之渾河可謂窮矣水勢太強者莫妙於分蓋一分則強者立弱也獨渾河之強並無分法本年秋水暴漲渾花水面寬至數十里高至兩丈而渾河則黃花店以下深至一丈其上流之邊各莊隄北平地漫流不過六尺其寬亦不過四五里耳水勢雖強尙不及渾花之半何至百治而百不效耶伏思其故渾河之大病全在一淤惡其強而分爲兩則疏通之速未必不收效目前特恐分河之後水勢弱而水力亦弱不能以急溜刷沙未及數年壅積愈甚故當今日之窮而變通以求其可久則分河不若改河此即郭文端公北隄改南隄更築北隄之議也伏查北岸三工原有求賢壩減河一道故濱尙存挑挖甚便若就該河之北距今永定北岸長隄三四里更築北隄一道直至北七工仍沿隄濬該河故道以深一丈爲式姑按昔日減河之法開壩洩瀉看水勢順逆如果暢遂即可定議改河爲數十載安瀾之計設或稍有未便卽留此重隄以護畿南亦屬有益但今昔情形又有區別昔日受病尙在四五六工之間今則上流尤急若就本年漫溢處所或頭二工之間改築北隄並挖引河頭接入該河庶無一失復思永定築隄之後迭次改移皆在下口康熙雍正乾隆間前後六變其初本會狼城河入淀一變而出柳岔再變而出范灘三變而出水害四變而出賀堯營五變而出條河頭之南六變而出條河頭之北始入母豬泊注之葉淀其後嘉慶道光咸豐間小小遷移隨時補救至同治二年始改河出又光二光村不歸母豬泊遂至年年多

故論者謂條河頭之北東注母豬泊一遺地寬而路直形勢最順五六十年來經由此口開一潰決不至若近年之甚尙可補苴母豬泊地勢最窪周圍四十里尙無壅塞今年頭工下汎溢出水自過黃花店後直入母豬泊此其驗也若又光二光二道河身太狹非容水之區且上流本係東趨強令北穿沙淀添此一大曲激之使怒尤不相宜近日刷根皆由於此察看情形南北遠隄相距數十里積年沙壅岡阜頗多有高至兩三丈者年年盛漲時上流早決其大溜之歸下口者不及三分之一此項遠隄竟成無用久廢不修又光二光間復爲平陸全無河道其現行之王慶坨河亦係康熙雍正之間爲永定河所淤者當日遠隄之內南界淤高故漸移而北今則北界之淤更甚於南故河仍南徙但現行之王慶坨一道特係未經淤盡之河豈能久恃故今日下口尤當籌畫萬全竊考求賢壩減河下口本在母豬泊嗣因宜洩滲水不暢別自越坨尾創溝二道分入老河而該泊正流仍如其舊若北七工之下循該河正道挑至母豬泊止仍築長隄相夾圍該泊在內直抵鳳河卽取昔日減河下口作永定下口廢隄礙水者悉與削除直東直西毫無紆曲形勢較順黃花店爲遠隄盡處至母豬泊二十里地勢愈趨愈下無中阻之虞補救目前此爲上著

永定河南隄說本歲查河之便歷經固安永清東安武清四縣境訪求永定全河利弊並沿途博採眾論冀有一得城鄉士庶不約而同紛紛以改隄爲請且謂該河形勢改築北隄足保三十餘年而已若改築南隄必可相安至五六十年尤

係一勞永逸問之則愈稱永足上流北岸雖窪高於南岸北岸於平之後南岸尚不過於其半耳其可久者一永定下流北路母豬泊不如南路都浪泊之寬三河頭而下故道尚存亦不似鳳河之狹其可久者二察看情形韓家樹西大水窪積潦一望無邊原係三河頭之總口鳳河水而萬萬不及則北狹南寬一語尚屬可信又在雙營渡口自北而南復自南而北比較地形南岸下隄窪二丈數尺北岸下地窪一丈數尺立兩隄之上俯視河邊僅窪二三尺則北高南下一語亦屬可信復查固安至渡口計長十里永清至渡口計長十有二里與北岸之東安相似稍從而南不過三四里城池無礙雙營一鎮緊逼南隄當漕不便惟該處地形高仰俯視窪田尚有八九尺築隄可護不必移挪鄉村無礙又遍詢該處莊農南岸近河地畝大半沙淤不堪種植廢此爲河非民情所惜其可耕者不過什三四改河之後撥給舊河身涸出地畝儘足相償民田亦無礙今考渾河南岸自盧溝橋起至上頭工一號土坡止約計十里原未築隄毋庸另議自上頭工一號土坡起至下頭工六號下廠止約計二十二里無甚險工亦可不議自下頭工六號下廠起至二工十四號金門關止約計十九里險工迭出本歲北隄決口即其對岸也倘欲改隄當從此起宜添挖引河一道接入金門關下牛河又自二工十四號金門關起至三工十二號北村壩止約計二十里北牛河南下漸遠於河不堪復用宜就金門關下牛河添挖引河一道接入北村壩下太平河又自三工十二號北村壩起至四工十四號大西湖東決口止約計二十二里太

平河南下漸遠於河不堪復用宜就北村壩下太平河添挖引河一道接入大西湖東決口下河溝又自四工十四號大西湖東決口起至五工十號兩孟各莊決口止約計二十四里大西湖東決口下河溝順隄至此寬皆數十丈深至一丈稍南二三里全係硬沙高埂不容南洩天然之隄也與孟各莊決口下河溝東西聯屬無容添挖引河又自五工十號兩孟各莊決口起至六工一號董家務止約計十六里四五兩工決口下河溝南注永清城漸遠於河不堪復用宜就該河溝南流處起添挖引河一道接入董家務口老渾河自下廠至此一百一里其舊河之尚可用者不下二三十里現須挑濬之工僅止八十里此從南岸改河大概情形也至若該河下口竟可全取老渾河一道查董家務老渾河東南經劉家莊新安莊朱莊堂二堡等處與楊芬港接向有故道寬至二三十丈深亦一丈餘兩岸相距不及今河之寬而深則過之蓋該河在康熙年間嘗經此路無兩隄之逼不至濶淤故迄今已百八十年尚得留此遺跡即如固安境內于氏祖塋旁尙有前明時渾河故道南至霸州今雖斷續不一而寬深之處猶似當年亦未築兩隄故也若改河至董家務後即出該處渾河故道下至楊芬港會合清河則直走東南毫無紆曲形勢最順但須築長隄一百餘里防其越軼楊芬港以下又在從中尤當設法疏淤不令尾閘壅塞方堪善久觀之改築南隄與改築北隄之說用意略同其足以救目前之急亦彼此相似但有一利不能無一害北不淤泥而下口與運道爲隣則隄防宜慎南不奪運而下口在淀底沙之法尤所當急

取其利去其害何往不宜改築南隄可也改築北隄亦可也且該河之挾帶泥沙斷難長治今能保三十年不變矣能保五六十年不變乎今即能保五六十年不變矣而此五六十年之後能保其終不變乎今姑就此兩策之中擇用一策其此五六十年之變而仍存此未用之策留待五六十年之後不能再變之時而一北一南迭爲補救雖至五六百年之後以此法通之可也豈僅保此五六十年哉

永定河上口石隄說永定河無上治策也石景山至盧溝三十里已有石隄兼設廳員專管設法已詳毋庸再議此三十里內河流直下並無險口即盧溝之大石橋建自金明昌間當大溜頂衝迄今六七百年屹立不動雖保昔人工固亦見永定上流之尙可制也但該河自雲代而來爲數百里岡嶺所束受制已久挾三四十川不得一洩蓄怒已深一旦出山不得不縱恣且距都城太近地處上流高至一百四十丈石景山之西尙多峻嶺重重阻隔若此河異漲勢必東趨正值都城之北金元兩代均開金口河均受其害即今所謂南北金溝與石景山相接者故石隄一段所係甚重不可不歲修誠恐累歲安瀾粗爲無事或至惜小費而忘大患則北治南治皆未策矣

永定河下口疏淤說永定河下口疏淤最急直隸各清河水勢均弱獨白溝河一道人每稱其有刷濁之功然觀其倒灌老開壘通清河門不免漫沙爲害今令刷沙是借濁攻濁益之毒也至束水攻沙尤難槩論黃河之水終歲滔滔緩則沙留急則沙去自然之理永定河則伏秋盛漲不過數日橫流

之至猛迅異常雖有浮沙不能停滯毋庸束水一朝泊落大段皆淤雖有微流僅如溝澗何水可束耶故該河之壅不慮漲而慮消與他河迥別攻之之法最上用浚船黃河舊制雲梯關外二里半一墩墩設河兵十五給浚船一隻船尾繫兩鐵帶穿五丈長繩沉之水底每隔十日撥兵全出放船下簪往束底沙又前河臣新制創造軍車重二百觔上具二十餘齒兩船繫一犁往束底刷且令更番遞上又南河有混江龍等器收效略同特輕重異耳若永定河下口創設浚船用如前法每遇伏秋大汛令駐留勇丁逐日分班而出往束底刷兼習水操水底沉沙自難停滯何至壅積但該河水漲數日即落不能常旺浚船不可用宜用坐船如東西兩淀之制查讀陳子顯先生文集民以船爲業船長一丈二尺五寸者可乘三人之力撈取坐泥日可三方一月之中十日撈泥二十日營業儘可度日船五十隻以三月至九月撈泥可得一萬五千方其後東西兩淀有坐船淺夫之設蓋始於此今若做此法而行之與浚船互用則水大溜急之時坐船不敢行即用浚船令水底泥沙終日流動不容片刻稍留一旦水微溜緩浚船不能運即用坐船盡七月之力合力撈泥不令間斷即至河流盡涸坐船不復過前項淺夫舍舟而徒亦可乘時挑挖沈沙未久何至日增一法果行雖數百載安瀾可也誰謂永定河必無定哉

永定河下口濬溝說直隸通志云永定河泥善肥禾稼所於處變瘠爲沃其收數倍河所經由兩岸窪窪之處甚多若相其高下開濬長渠如懷來保安石景山引濬之法分道澆灌

則斥鹵變爲肥饒此亦轉害爲利之一奇也吳公邦慶議則謂引渠之法可施之清流而濁流難且濁流或可施之上游而下游難兩說不同各有所見竊謂渾河之害在合不在分在大不在小伏秋盛漲拍岸而來奔衝難制必欲穿隄放水求尺寸之膏誦恐掣動正流全河傾倒反成鉅禍若透隄之內相距四五十里任水自行則溜退之餘偶存涓滴亦足灌田蓋河流分散悍性已馴而沃質自在多則害少則利理本如此所惜永定河暴長暴落不克久留殊爲恨事擬取通志內引渠之說試之於下口不獨利水並可利田似乎兩益其法就渾水可到之區創爲溝洫每間一里縱橫溝各一深八尺廣八尺酌留陰壩一處深廣半溝數上四尺洩水備潦下四尺蓄水備旱以屬之渠每間五里縱橫渠各一深一丈二尺廣一丈二尺酌留陰壩五處深廣減渠三之一上四尺洩水備潦下六尺蓄水備旱以屬之滄每間十里縱橫滄各一深一丈六尺廣一丈六尺酌留陰壩十處深廣減滄四之一上四尺洩水備潦下一丈二尺蓄水備旱以屬之河溝溝相聯渠渠相貫滄滄相承放不盡之水隨處可容容不盡之水隨處可放血脈流通莫妙於此

大則開南關啟東關洩入運河宛平以下東安以上積潦盡消此法蓋專爲洩水計也又查吳氏邦慶議稱水道管見魯涼水河一道源出水頭莊東南貫南苑出東紅門流至高各莊折東北抵張灣入運雍正四年曾分一支入鳳河鳳河一道源出南苑流出回城門由沙堆營包頭營等村入通州界由張家村馬駒橋新河小甸屯等村入武清界由抬頭六合營等村入天津界至青光灘永定入海龍河亦出南苑與鳳河源近出南紅門流出大興界至東安境七字隄入武清界與鳳河合流若自龍河發源相近處即引入鳳河至高各莊與涼水合流迤南立關俾龍鳳二河之六全入涼水至張灣濟運或涼水東北折處地形高仰即全行引入鳳河於下流之鳳運兩河相近處擇地挖槽築隄俾兩河相通仍於其南流堅設關座使運水小弱之時則三河之流全行濟運設運河水大亦可啟關放之南行淺阻時既收接濟之功盛漲時亦無增流之患此說又專爲濟運計也又查永定河志屬河發源南苑一畝泉自東南隅關子口流出迤大興縣之采育村鳳河營東安縣之隄上營東至通州之南三房村入武清縣境迤城北面運韓村桐柏等村東南運泗村莊陳辛莊西會舊透埝城河又南運南宮東州屬家莊西會舊北透埝城河又至天津縣之丁家莊雙口西連朱家淀葉淀穿曹家淀爲永定達清之道其上游自關子口至陳辛莊河道向係地方官經理自陳辛莊至韓家樹橋鳳河東隄長五十九里零係永定河東隄把總經管此制又專爲永定河下口計也伏念洩水一條僅爲平日滯水計耳若永定漫隄之水自西北

而東灌入鳳河橫衝直突則恃強奪運壅塞咽喉致東南各省之糧不得北上所關非淺查鳳河自陳辛莊而上原有東嶺本歲秋初涸流一至竟開無數口自六合村迤北四五里三旺隄等處直抵武清全成殘缺望之如錦此嶺不修與北運有礙勢難刻緩此係鳳河北路最要者不可不措置至永定河下口一條則又不專在鳳河計較南自韓家樹起西北至雙口長十五里寬二三里不等名曰曹家淀即今永定河總下口也北至龐家莊即舊北邊城河口也又北至陳辛莊距韓家樹五十九里亦舊邊城河口也陳辛莊至韓家樹東隄皆所以防渾河也韓家樹至桃花口七里有東西橫嶺一道所以防倒漾也近日北河水溢南灌桃花口阻此橫隄下流村落不准上流開放至桃花口北連歲被淹為民間所苦隄傾之後不肯再修應聽其便若韓家樹以上至青光八里亦缺東隄任渾河漫溢殊失古人之意察看情形雙口以下並宜兼築兩岸隄為要至鳳河為渾河下口尤當格外濬深令濁流亟去方免壅塞今韓家樹以上間段淤高洩水不暢則緩瀘停沙勢所難免竊謂陳辛莊而下均宜挑至一丈二尺雙口而下均宜挑至一丈六尺仍歲歲濬淤方堪經久此係鳳河南路最要者不可不措置至若濟運一條已別見北運篇中不復贅述

忙牛河說忙牛河者廣陽鹽溝二水會流也原係分流先後入桑乾康熙三十七年築隄後桑乾道絕二水始合流為三岔口南流至任村又西南入琉璃河每當水漲奔騰衝突故別謂之忙牛河雍正四年又在任村南開濬新河不與琉璃

河合乃東南運涿州東界因安西北界循盧溝河故道南過牛坨鎮歷霸州之南孟等村達東西兩榜棧圍入於中亭河計長二百餘里是時猶未受渾河水也其後乾隆三年始建金門開挑挖引河由良鄉縣韓家管運涿州之北蔡南蔡南至宛平縣長安城南入固安縣米各莊至畢家莊尖壩分為東西兩股亦未與琉璃河合西股引河自畢家莊南至新城縣李家莊入霸州蜈蚣河南歸中亭河以達東淀即未築隄以前渾河故道也乾隆五年九月孫制府嘉淦在金門開上流四里開隄放水令西股受永定全河任其漫流復一水一麥之舊旋因田廬被害於六年二月經鄂相國爾泰奏准堵閉照舊修防至十七年方制府觀承復請堵截西股引河止存東股亦恐中亭河受此濁流不免壅塞耳東股引河亦未築隄以前渾河故道也自畢家莊東南至牛坨接黃家河入永清縣楊家務霸州鋪疔疽津水窪達東淀亦未令其獨入中亭河乃自乾隆十年疏濬後僅五年而黃家河淤遂由牛坨南至林城鋪入霸州之舊忙牛河歸於中亭河蓋永定濁流至一處受病往往若此其後乾隆二十八年又濬黃家河自金門開下至津水窪共長一百四十七里三十七年又於牛坨南分流之處建築草壩俾水勢三分由忙牛河入中亭七分由黃家河歸津水仍於農隙時徵行州縣勸民挑浚是時兩道分流已重煩區畫若此今議永定河者動日開放金門開仍歸當日忙牛河不知今日金門開非昔日之金門開也昔日金門開河與地平面僅隔其上啟一版則放一版啟二版則放二版不難操縱自由今日金門開河與隄平其

廢開之埋於下者不知幾十年矣改建新開不得不提高操
縱之間勢難自主少啟版則水不能下多啟版則全河倒灌
恐留之而不得也本年修開不能放水其故在此然猶幸而
開口過高不能放水故涿固新容雄保霸永八州縣雖受清
河之害差勝上年耳假令開口不高渾水得洩則此八州縣
者地處下流正自不勝其病何也今日牯牛河亦非昔日之
牯牛河也昔日牯牛河自任村而下即與琉璃分道迨過牛
坨之後復得黃家河爲之助洩淺而所受者不過一渾河之
餘濇故勢尚可支然至數年之後沙壅漸多不能不一變今
日牯牛河自任村而下已與琉璃合道金門開下引河滔滔
汨汨不絕而來甫過任村而已入琉璃河矣琉璃河者名清
而實濁兩淀中之第一惡河也就令渾河不至而該河之潰
岸決隄已無虛日自青凌口而下南至吳臺窪動淹百數十
里况復益以渾河之狂悍兩凶相併其流毒尚可問耶金門
開下減水一二分於事何濟若過三分一州七縣不可堪矣
河員圖救目前之急自保考成而不問下流之害止求痛搜
移禍他方此亦意中之事不可不慮及然當該開新修之後
遠事變更萬萬無此辦法不得已而爲之補救姑先去其病
之太甚者而已今日金門開不能令爲昔日金門開今日牯
牛河尚可令爲昔日牯牛河也若在任村之南仍照怡賢親
王當日所開牯牛河故道一律挑深夾之以兩堤直出栲栳
圍北龍門口而亟斷其西合琉璃河之路併此廣陽鹽溝二
水亦截與俱南不獨令渾河分道而趨並削琉璃兩助縱不
能保中亭河不淤而尚可保琉璃河不決似亦補救之一方

也若求補救中亭河之法莫若使之不入中亭專歸津水窪
非違令渾流入東淀也查津水窪之南與東淀相接正係蘇
橋三岔河之衝積高橋之下六工隄爲之阻隔倘決高橋隄
縱令入淀區區殘汨餘剩無多尙堪受此濁流幾歲耶今日
情形暫爲補救姑於重濬牯牛河後併濬牛坨東南黃家河
故道直達津水窪仍將高橋南之下六工隄不令過水再在
黃家河首與牯牛河分岔處各建一關金門不放水則開南
關閉東關仍令廣陽鹽溝二水南歸牯牛河渾水未來不至
作中亭之累可以無憂金門放水則開東關閉南關令此咸
河之水會合廣陽鹽溝二水東歸黃家河達津水窪暫不令
出高橋隄渾河盛漲不過三四日該窪低處形勢寬闊僅足
相容水定沙沈約亦不過二日矣濁水變清之後開挖該隄
用椿葦裹頭放清留濁庶目前殘淀不至再淤窪地填平亦
需時日此亦五六年之計也然欲去永定河百十年積病終
不若改隄兩議尤可一勞永逸

大清河總說大清河上源保定府清苑河也至安州曰依城
河至任邱縣曰府河貫穿西淀之中東至雄縣清河門始定
名曰大清河東出老開口歸於東淀來源不甚旺爲之助者
清甯唐沙四河也爲之害者白溝河也自老開口而下東至
張青口分爲玉帶中亭二河至苑口而合爲會同河又分三
汶東出三河頭始曰淀河與永定河合自三汶爲永定河所
塞大清河乃南出鐵頭隄不復至三河頭矣大清河以三汶
爲腸以兩淀爲臟以老開口苑口爲咽喉白溝倒漾西過清
河不令出老關是西路諸水皆無下口而西淀之咽喉絕死

口以下三次同淤不得不旁穿兩腋而文大兩窪適當其地是東路諸水皆無上口而東淀之咽喉絕况鐵頭隄之東直抵韓家樹節節阻滯脈絡不通又若爲之塞住尾閘耶不制白溝西淀無治法不疏三次東淀無治法不挖韓家樹東西兩淀皆無治法今特酌定兩淀治法先其所急以淀河爲首淀河說淀河受大清河之委爲東西兩淀尾閘本會淳沱出楊家河道而東經三河頭與永定河合復東過韓家樹至西沽浮橋歸入北運計長四十里其後河頭淤塞改自淀尾鐵頭隄東經新鍋鐵店魏隄王家場等處至韓家樹與永定河合仍入故道淳沱南徙別出虹橋不至西沽口人謂西沽爲上西河虹橋河爲下西河蓋紀實也近數十年間永定屢決東淀受淤年甚一年不知所極壅塞三次後並及會同正派大清河血脈全不流通若石溝若傅官營河面至河底不過四尺幾類小溝鐵頭隄之東上承淀尾漲沙尤甚估計河槽均在五六七尺之間韓家樹更淺僅足四尺爲舟人所苦東去稍深亦止入尺除西沽口外無滿丈者巨流數十道併成一瀆滔滔汨汨而來爲下口所阻不得暢洩能禁其不四溢耶河邊七八十歲老民稱伊八九歲時聞祖父傳言當日大清河中重船停泊但露樁頭後來稍稍見帆近則全舟俱出想見昔年河道不下兩丈餘又考直隸通志淀河自河頭至丁字沽始有崖岸僅見崖岸曠野可知必不似今之十餘丈也查有辛章河一道與楊芬港相近上自勝芳舊河而來下通韓家樹每逢盛漲尙可行舟就此開通與鐵頭隄河分爲兩派一律挑深至韓家樹西仍歸一道縱不能如當日兩丈

亦宜濬至一丈五尺自此而下至西沽礮臺又爲永定河之下口水勢更雄竟當足二丈方能暢達

東淀三次河說東淀受西來泮決無涯之水不下數十道近年壅塞大半伏秋盛漲每苦難容僅仗三次河通其脈絡其上流卽苑家口也三次不通東淀無上口三次次第自北而南第一自孫家房起亦曰北次經牛南莊至中亭河口過三台山更名台山河經花達墓十間房王莊楊各莊至黃家河口又向東北經高橋鎮信安鎮出辛張策城之北由永定河故道入王慶坨河東至河頭第二自官家嘴起亦曰中港經趙家房名趙家房河又經崔家寨新家鋪頭入托運泊分兩道一道北流由郭家窪歸勝芳一道東流由南北樓經漠漠淀入石溝之南北河亦歸勝芳是爲勝芳舊河經辛張策城至褚河港又分兩道一東流爲長子河一東北流爲東沽港河至王慶坨而合北次亦會東至河頭第三次自下馬頭起亦曰南次今大清河經流也經崔家房入張家嘴河又經任家莊王家疋疽入左家莊泊又經石溝分二道一北流與勝芳河會一東北流至台頭舊合泮沱流至楊芬港又分兩道一北流經柳樹與長子河合一東北流經和溇泊出楊家河北兩派俱會東至河頭其沿隄東去一河由崔家房分道經西馬頭堂頭入左家莊泊又經傅官營入石溝河此蓋昔日之沿隄小河不在三次之列其後潭河入淀淤及高橋而信安河絕台上一派并入勝芳卽今日之王家莊東改入王家泊經崔家莊南勝芳鎮北並歸勝芳舊河者是也其後淤及勝芳而辛張河絕台上一派並入台頭卽今

勝芳鎮南分兩道至台頭東西者是也若石溝之由傅官營
抵台頭又奪沿隄小河之遺非南汊故道蓋河道變遷不可
考矣東淀之淤日甚一日不獨台山一汊自高橋而上全成
平陸不可復開即趙家房一汊可達勝芳而新築鋪頭之南
淺濇異常小舟難達勝芳鎮北接入辛章河亦復間段不通
非特此也石溝傅官營係大清河經流槽深四尺尙成河道
即每年漲發北兩汊不通不得不側注南汊南汊又不盡通
不得不側注隄根此豈一小河之所能容殘隄之所能受今
縱不能盡通三汊亦宜先通其二台山之尾趙家房之首既
難猝復何妨移北就南別開一道大清河至烏龍口上下皆
非故潰何妨新舊並存查台山河至王莊而上今猶在也其
改至勝芳一道亦猶在也趙家房河自勝芳而下今猶在也
其舊河之可達辛章者亦猶在也楊芬港河雖多淺阻其故
道亦未嘗不在也若自三台山起浚至王莊取王家泊道直
達勝芳裁其灣曲並濬勝芳舊河仍通辛章河改由楊芬港
達郝浪泊轉至線兒河循大清河故道至韓家樹西與南汊
合復自蘇橋以下就今日大清河道滙至韓家樹與北汊合
兩河俱直深一丈五尺寬俱二十丈不得偏輕庶足分承中
亭玉帶河之委通東西兩淀脈絡

中亭玉帶兩河說玉帶河承西淀下流注之於東淀原起茅
兒灣經保定曰玉帶河經苑口曰會同河濶者二十丈狹者
十五六丈每年盛漲一川不足容萬派之流則潰決隄岸爲
害中亭河者分玉帶河之水所以殺玉帶河之怒也上承十
望河與蘆僧河相接下合牯牛河歸之台山自柴伙淀淤西

從皆從老關口東流距茅兒灣遠故今之言玉帶河者當起
老關雖縣楊家場是也東至王家場兩岸有徐家橋引河故
道東至張育口北岸有十望河故道東至潘莊南岸有趙王
河故道東過保定縣至上皇亭南岸見長隄路壘決口東至
下皇亭北岸有中亭河故道東至善來營北岸有永定老河
故道又東過苑口有一汊通台山河又東至蘇橋有兩岔通
趙家房崔家房河即東淀矣察看該河淺深不一自五尺至
八九尺不等河槽又狹不過十丈餘較之通志所載該河狹
處十五六丈寬處二十丈兩語不甚相符當係民間私估所
致淀河深淺恐難容應照下流兩汊河之例寬二十丈深
一丈五尺爲準十望河起劉家鋪南承蘆僧河之委經王各
莊北紙房頭北至吳家台南均係窪地積水未落難辨河形
自此至老隄頭十餘里與中亭河接已多淤廢中亭河自老
隄頭起北岸有楊六郎隄一道直抵新城稍東二三里南岸
有楊家河隄一道不見河形又經魚津窩抵龍門口北岸有
牯牛河故道又過兩榜棧圍至魚廠與台山河合即東淀矣
察看兩河彼此相倚不濬十望中亭無上口幾成斷港不惟
中亭十望無下口又恐開之無益十望雖廢地勢頗窪施工
尙易中亭一帶皆在失修非原來淺狹該河本爲玉帶河分
勢利在各行各道不必再挖張青及下皇亭兩口也今若展
濬兩河寬深如玉帶令玉帶承西淀清流十望中亭專承蘆
僧河一派濁流仍爲籌畫經費令民間歲歲撈泥不至再塞
則兩淀之咽喉無梗必可久安

白溝分道說白溝濁水自北而南原出清河門橫截清流全

旋不得出至藥王行宮之南河形曲折俗呼鬻脖子果經挑
挖過汎輒於推擁泥沙愈積愈遠致四十里柴伙旋盡變桑
田內逼大港浚十淤其五清流不得達赴張青口改在藥王
行宮之北從老開口出濁流亦阻不入清河門仍迤邐向老
開口而來與清流相遇終年倒灌西抵新安鎮直注白洋安
高積水皆無出路則泛溢為害該河之性偏愛旁趨稍一紆
迴動成旋溜鬻脖子之淤半由於此欲溶清流必先令濁流
別出一道方有把握白溝者古涑水也亦曰拒馬河源出廣
昌涑山至房山縣鐵嶺崖分為兩派東派入涑州又分一股
南股經西關北股經北關仍合為一自房山至此皆可灌田
迤邐向陽橋胡良河口流至茨村與琉璃河合遂成巨溜琉
璃河者亦出房山龍泉峪一曰聖水一曰挾活水東南流至
琉璃橋始通水道又通挾河口南至馬頭良鄉縣之牝牛正
估河先後來會合流至茨村牝牛重瀾大類桑乾挾河胡良
河水尤狂縱皆助琉璃為惡自高而下地勢如建瓴河流始
怒所過固安新城等界潰決匪一此水挾沙旋轉不定遇淺
即搏過曲即回真如挾活病在琉璃河非水性也兩隄之險
青凌口為最李戶次之自十九堡而西直至白溝店復大逆
其東流之性通令西趨水勢更狂至白溝西派南流入涑水
縣界初分稻子溝河又分馬家河挾注所資農田普利古人
督亢隄橫此水也通定興而東則易州之濁水武水先後來
會北易濁中易武南易奄是為三易兩易入涑獨南易別流
涑性本馴佐之以兩易皆善水也按周禮注疏之說關州浸
涑易性皆宜稻既無牝牛正估河之濁又未夾入琉璃故較

勝涑州一派定興北河店中經容城縣界直下至白溝東南
相值地形尤順累年盛漲從未潰隄似亦非偶嘗在白溝店
察看兩河衰旺略等而西清東濁西弱東強顯然各判又自
白溝店之下流南至瓦濟橋東至開口沿途相度則驚愕怒
浪仍似涑固新三界之間不類定興水性趙村之險較之青
凌口亦復相同若減去惡流必不至此復查白溝故道起新
城縣十九堡之西蔡各莊之東其上流四里即青凌也經馬
家營西力強村西泗莊西固村西許莊西來遠村東蘆僧新
莊西兩蘆僧東小大高村西入雄縣界經小大謝西東西羊
東東西涑河村東大營西胡家台東望駕台東孤莊頭西大
小步之間隄下頭北道務北胡各莊北葛各莊南馬務頭南
洪城北劉家鋪南入保定縣界接十望河十九堡而下深二
三尺不等來遠而下深四五尺至八尺不等小大謝而下深
一二三尺不等胡各莊而下深三四尺至八尺不等寬皆二
三十丈至四五十丈不等此河本自蘆僧莊起原名蘆僧河
來遠以上則後人因河勢曲折增提至十九堡者河本直南
至隄下頭後始折而東蓋稍南即龍灣正河也當日濁流原
與清河相隔又有一道自白溝東岸王祥灣起至王槐而南
經涑水村而東與此合道視此道較短其下口則自胡各莊
後南經神機營出茅兒灣仍與清河合又有一道自龍灣之
北直抵道務下流至霸州之魚津河與中亭河合不入清河
亦視此道較短以上二說皆為白溝倒灌清河門令走別道
因工費過大酌取半截其用心良苦但龍灣一處即係雄縣
東南大灣口昔日白溝河決此入泥深坑未沒在該村之南

水勢至此下趨愈急若從此處改道偏令北來恐不久而仍歸南道也王祥鋪迤東五里即係新開房上年決口直衝高各莊王槐等處至吳台窪百餘里就此開挖引至王槐村當無不順但上流自十九堡後河折而西不下三十餘里險惡異常最難保護過白溝店後轉南至此未及三里復令折東何似十九堡直南爲便且該河下口全入清河則能倒灌老剛口者恐亦不難倒灌茅兒灣未必遂無一失若令專歸中亭河全不入清又恐中亭太重若令下流分水半入清河半不入清河則淤淀濁流尙存其半何如一善一惡行新舊兩道彼此均安是清濁兩分當在兩河未合處下手又查十九堡之上流甚近青凌口青凌累決皆灌蘆借河水勢最順今即借爲河頭至十九堡南歸入蘆借正道挑深一丈二尺專受涿州河至雄縣之洪城劉家鋪由十望中亭兩河經東淀之台山勝芳辛章楊芬港諸河東至三河頭抵韓家樹而白溝店以下南至老開口今日白溝河所行之道亦挑深一丈二尺專受定興河至雄縣之楊家場口由會同玉帶兩河經東淀之石溝台頭烏龍口等河東至鐵頭隄抵韓家樹合流出西沽口注之北運河東淀全治西淀乃可治復查直隸各河舊名多混或一水數名或數水一名今既分疏亦當酌定竟可名兩白溝爲東西涑河其下流自十望中亭河以下凡東淀中所行北道竟可名爲北清河其大清河正道會同玉帶河以下凡東淀中所行南道竟可名爲南清河其韓家樹以下東至西沽口當仍名爲大清河而保定府清河貫穿西淀或名依城河或名府河亦覺不類當更名爲上清河

西淀趙北口說西淀形勢趙北口最急西南白洋淀西北燒車淀正西雜淀大小兩股淀洶湧而來皆出趙北口十一橋下最北易易橋在雄縣十里鋪南餘皆在邱縣界新橋破臺橋均在趙北口北廣惠橋即趙北口橋也其下七橋均在趙北口南日徐家橋日北五空橋日九空橋日七空橋日南五空橋日洪橋日太平橋其間相距五百餘丈至十方院長隄而盡十一橋之內水面相連十一橋之外則淀中有漲灘一道在廣惠橋之南分南七橋爲一漫北四橋爲一漫仍有狹溝一道通南北氣息僅容小艇往來夏秋盛漲全消東趨廣惠一大橋不能暢洩不得不憑南北諸橋爲之分瀉故十一橋均急而橋西來路各有所受橋東去路各有所歸亦當令其脈絡分明互相灌注如東淀三汶河法西淀上流濁卷兩河下流本合分入雜淀燒車淀清苑一河雖入雜淀仍歸入正河東下唐河故道本合豬龍河別入白洋淀不與雜淀相通近年河道變遷唐河改北別出老河頭遂與清苑河同歸雜淀濁卷兩河下流已不合其分入燒車一道亦經淤斷不得不同歸雜淀燒車淀無源似可稍定忽有趙村決出白溝水從西槐河故道年年灌入滄附近村莊南注白洋諸淀白洋淀受豬龍河三源近已減去唐河一股滋河又不旺僅患沙河似可稍減復有滹沱別派從無極之東西汙村灌入滋河並在深澤境內越過四十餘里滋河隄漫入滋河順下流豬龍河道並入白洋淀不得復出亦滄附近村莊西淀之中白洋淀最寬極深之處至一丈數尺較勝他區燒車深一丈縱橫相距十餘里亦其次也獨雜淀一處最稱偏窄南北兩

口不過數丈十餘里之內全係蘆葦乾涸不少無容水之區豈能受此四大河之漲又查安州淀內之河均深至一丈有餘新安鎮上下並至一丈三尺全無阻礙而趙北口十一橋之下或八九尺或六七尺節節挑挖總不及上流之深至過清河門淤高更甚鷺脖子上下則僅止四五尺矣西來諸水壅遏不通仍倒漾入西方各淀而西方各淀復不能容此水患之所以年年不息也下流不暢不能治上流宜在趙北口連橋之東繕正引各河令其三道分洩第一道從易易橋起佐以新橋礮臺橋引燒車各淀之水貫蓮花淀而東歸此橋下出新舊開口第二道從廣惠橋起仍與北三橋通引雜淀及一切淀水貫雅園諸淀經四角河頭而東歸此橋下出新舊開口是為正河第三道從徐家橋起佐以南六橋引白洋各淀之水循千里隄而北繞過十方院歸此橋下重濬徐家橋引河故道東貫大港旋出王家場老口是為西引河又查徐家橋引河之東有趙王河一道上源無考鄭州鎮南關始見河形西去七里即長隄上七里莊下臨白洋淀該河迤北而東經董各莊網莊王各莊辛店北出毛隄口又經大小苟莊大小龍華村店上任莊娘奴官果子園大小何村賈張陳等村北大莊朱莊莊子上下村大小郭莊口上抵王村廢開又經韓各莊河套史各莊新立莊武各莊北村南北舍與出潘村老口與清河合辛店以上在長隄之南舊設毛隄口開洩鄭州積水今該處毀長隄千餘丈苟莊以下在長隄之北王村廢開一處洩五官淀水亦屬緊要大港旋尾東距趙王河當不甚遠若重濬此河仍修兩關再就大港淀內引河分

挑一道引入趙王河是添一東引河也不獨可分正引河之勢並任邱境內積淤亦可暢消復勸趙王河槽道尙存保二三尺至八尺不等徐家橋引河上口具在特下半截淤平耳若挑正引各河視上流一丈之深再加二尺十一橋之下尤保咽喉加深至丈半並令年年撈泥不准再淤鷺脖子折處改成直道不令稍逆趙王河首隔在隄南挖至數尺令積淤得出足矣隄北河槽仍當丈二五官淀尤窪王村以下竟當丈五與清河同深方能盡洩下流既治乃及上流上流治法與下流又別不令隔礙而已數淀之中雜淀尤要務須拔去蘆葦並及其根勿令拔泥阻滯淀口之寬須足二十丈淀中水路更當加倍不准再佔復令看唐河別歸故道庶幾水至可容白洋淀下口得徐趙兩河分消不患不暢但東面近隄之處芟草太多亟須去盡淀中河道已至一丈者毋庸再挖西高東下水流自活但過淺之區宜掘通耳兩淀之交及河灣河岔尤當留意再雄縣之民願挑趙村進下西槐河洩白溝河之水注之燒車淀安州之民則謂西槐河斷不可開安州郭里口數十村莊紳士聯名呈懇請在任邱七里莊隄口決通白洋淀入鄭州南之趙王河而任邱之上二十四下二十四莊則謂七里莊斷不可決應察情形西槐河之開宜視下口下口不暢則有進水之門而無出水之門自難輕試若正引各河皆堪東注則西槐河水免致白溝橫決亦保老謀至七里莊之決則萬萬不可該紳之議特見白洋淀無出路未見鄭州一帶窪田亦無出路也如趙王河之下口果通即令其由趙北而東亦堪轉達何各破隄設或稍有不順則

此議直瀾隣之說耳白洋淀之開竟當罷論

清河兩河說清河兩河原無常溜平時僅涓滴暴雨漲發則傾側而來皆山水也且夕可消不為大害隄南岸足矣但雨水下流俱歸雜淀並有清苑河唐河相助四流交闊雜淀不能容新安一鎮尤遺其害該淀狹小本非巨壑為蘆葦所佔拔土成淤十廢其五淀邊遠望中泓帶水幾類潢汙近接大小澗又隔一隄不獲互相灌注非設法減水更無他策伏查雜淀東北燒車淀最寬足容盛漲清河一道在雹河之南末由注此獨雹河至黑龍口後本有故道不難修復考怡賢親王嘗在三合村開引雹河經小王營向村之北東至南河頭入燒車淀河形具在兼有閘基尙堪因襲但當年所患僅在一壑雜淀之淤亦不至如今日之甚故僅分此河為兩道而水勢已平近則雜淀全淤唐河復倒灌過雹不流雹亦巨河豈能甘此本年五月嘗至新安窪田俱沒詢之野老不曰雹河為害即曰唐河來足見兩河相敵非各出一道必不相安今若開濬故渠令全河東徙分道別行不復與唐河爭此殘淀策之上也清河差小水清而不濁尙可無虞

清河隄說清河徐河本一源徐河出廣昌縣五迴嶺歷滿城縣界由清苑北徐河橋北流入安肅至清河店西與清河合清河亦出廣昌五迴嶺歷滿城縣大册村更名大册河東入安肅經楊村等處至清河店合徐河而東近日徐河源絕蓋上流已併入清河矣清河雖山水發源尙近不挾泥沙平時僅涓滴一遇暴雨即蓋地而來頃刻之間消歸烏有下流至安州境驛馬廟與保定清河相合該處居民畏唐河而不畏

清河蓋急流易去也惟安肅之東建甌而下捍禦較難該處地形南窪於北水頭所至不免出槽安肅未受害而清苑北鄉皆被浸矣該河兩岸各有長隄上年水發時北隄決一南隄決六南高橋一段長至四十餘丈占莊干枝柳應莊于莊司時傾圮而北隄僅北高橋一段修築不難此項工程若責之安肅鄉間則害非親受必至草率近日定制令安肅築北清苑築南各護各莊堪期保固不獨持平而已但出境築隄民情難一宜照安州境老河隄例官為澗石以垂永久

保定府清河置閘說保定清河源出白草溝助以一畝諸泉過南關而合設閘啟閉始通舟艇劉廟閣下開蓮花橋閣南岸金線河來會水勢尙微過大小望亭入黃狗窠又經東安橋閣新橋閣至南岸三老河頭老河來會即新唐河也水勢始旺漫入南窪已二十里矣又經驛馬廟閣至北岸半截河口是為北岸減河河長二里過李莊而合又過城場北岸清河來會又過三官廟經安州城過小寨大寨抵隄頭橋保定府至此七十八里自高而下水勢不得停難留點滴昔人置五閘今增為七意在節節蓄水但驛馬廟至此約計二十里亦係建瓴過此即入淀更難收蓄此處尙有寨頭廟一閘所係非輕仍當建設自此而下經小大向陽遂穿西淀稍東在家房雜淀口也北岸雹河來會為唐河所過不得南流又東新安隔隄兩澗澗皆水鄉也又東劉馬莊朱莊張莊南岸有大小雅園兩澗又東王家寨有王家淀南岸大河口積龍河自白洋淀來會水勢愈強又東李莊北通燒車淀又東張莊楊莊北通蓮花淀又過高家灣後至四角頭東出趙北口東

接大港淀出清河門過藥王行宮穿鷺脖子出楊家場老開
口與白溝合水勢不相敵常若倒流該處廢開不獨著淀水
亦所以捍白溝也白溝水道自東而偏南本有右旋之勢今
忽令其自南而東自東而北通令左轉則勢有不順故既
折而南復折而西隨其回溜所趨皆右旋而不左轉水勢然
耳此處設閘而東而稍北尙堪略過其南今乃置新閘於清
河門內移八九里撤去外防何怪白溝之倒灌耶口東半里
有新挑河數十丈亦置一閘令白溝東去之流咽喉中梗尤
恐非宜細察情形總以老閘口設閘爲是復勸該河深淺
頭橋以上地勢皆高該河至此不憂其不下毋庸再挖隄頭
橋以下已入淀中當依西淀挑河之法

保定府清河引水說直隸各河多患強症獨清河病弱夏秋
水發各河並漲清流力不能敵未免旁趨至水落之時或遇
小旱則頓形淺涸蓋西高東下一去難留上源復不旺沿途
諸關當大路之衝常常放有淺無收來者不繼省會重地
墮運苦之亦當道之憂也議者擬在下流著水防其全洩反
擬逼令白溝濁水倒灌河門截住趙北口致全從東來之水
轉向西行溢入窪田爲民間大害尙不深求其故轉重兩關
阻水創爲三分倒漾之說是慮饑而引毒入喉屢未及竟而
全屬已逆裂矣且清河若滿常在旱年而白溝之側僅由
於山水漲發旱年水小白溝亦弱豈能通清水而使之曾是
新開雖增仍歸無益竊謂蓄水一策庶其流則逆通其源則
順清河雖弱尙有數源特近年堙塞耳查清河正源一曰一
畝泉河一曰方順河一畝泉河即滿城東八里一畝泉是也

流至南奇橋紅花泉自西北來會合流而南同出奇村關又
南流至賈家莊申泉合五花泉連寶泉同出得開日西來會
又南經南章橋出轡子營開經清苑界水坨頭等處至西關
之靈雨寺置閘通水繞北東南三關與白草溝合諸泉係同
治十年新濬一律暢流獨五花泉穴早已淤平連寶亦不旺
餘皆足用無事再修其引入一畝泉者尙有清河即古徐河
也查該河過安肅廟村後分爲兩派正河由清河店而東至
南北高橋岔河由清河店西北慈航寺入道溝而南該處尙
有一建年老關及南經徐河橋有老坑又經清苑十里頭台
至馮家莊陳家莊入北關之一畝泉河此河出廣昌縣五週
嶺平日水清不過尺許遇雨則暴漲今若展寬此道挑令深
通在分河岔口創爲兩關水小則東閉正河之關全入岔河
水大則南閉岔河之關仍入正河亦係清河一助方順本一
河雖南道河曹河之委也至滿城方順橋西分爲兩道一曰
白草溝河由廣濟橋南下經歷陽郭村南關等處過清
苑之大泉小泉至南關與一畝泉會是爲清河郭村大設店
皆有一泉一曰金線河由方順橋西金線關下經西方順東
方順至苟各莊之月牙河口與月牙河會又經清苑郝莊魏
村南大冉等處過西石橋東石橋至梁河橋西由蓮花橋關
下入清河在保定府之東水少則閉金線河關全歸南關河
以濟運水大則閉白草溝關全歸保定下流平時酌量分
減後因水患在兩河之上再分一道以洩金線河之盛漲令
日月牙河下流仍與金線河合不入白草溝上口又未嘗另
建一關白草溝金線兩河漸淤漸塞上流之水反注月牙河

幾同正道保定南關河失此一源愈形淺涸非挑挖兩河並在月牙河置閘截水不能復也白草溝河原寬五丈全線河原寬一丈原深皆六尺當如其舊方順河之上舊有兩源一曰曲逆河一曰蒲河查蒲河在完縣之東源出石礮山經白司城安陽村林尖村嶺山村南北蒲村南蒲村大恩村韓董村新陽村北城村子城村與曲逆正河合曲逆河在完縣之西源出伊祁山即昔日五雲泉也今日五龍泉經源頭村東西屯口村陳侯村東西北三朝陽村東西魏村南北常豐村抵廣利河口又東經堯城社分正岔南河正河經亭鄉社橋子口屯頭高庚子城村與蒲河合下爲方順河岔河經下叔社董園任等莊至滿城界二里鋪與龍泉岔河合蒲源不旺所益無多曲逆五雲泉終歲常流伏秋尤旺崇堯城至于城一段河道久淤致上流之水全入岔河方順河頭竟不得沾其餘悉殊爲可惜若濬堯城下正河舊道仍達白草溝並斷下叔社別趨之路仍深挖五雲泉口清河得此不無裨益又查望都縣龍泉九道散布該城南西北三面流至東關分水關分作兩支一支東流經楊家村北高嶺二關入清苑之陽城村河爲龍泉正河一支東北流經十里鋪等處匯完縣之曲逆岔河爲龍泉岔河至滿城界二里鋪又分兩岔一入清苑之齊賢莊河下流仍與陽城河合一由二里鋪東之道溝入月牙河轉入金線河共分三派金線河與月牙河合處在苟各莊之上北距白草溝約計不遠引南就北原可通籌但該縣九泉城北北龍泉有黃黑二泉相助長流不竭最稱暢旺城西小西隄北泉城南南龍霸龍二泉雖通水道未見暢

流其餘若堅功泉小西隄南泉南北二泉沈家泉類皆淤塞若欲接濟清河宜先疏泉眼次擴道溝從月牙河下口金線河北岸挑一引河令其全入白草溝河再於齊賢陽城兩河及金線下流三處岔口各建一閘以養其分流之路方無漏洩又查唐縣廣利渠原入清河其上源即古澗水也由倒馬關入境過該縣河神祠後分爲廣利渠經雨雹水下素北羅高和店頭葛堡上素都亭崗北田辛莊李莊禮泉白塔南壇等處至該縣南關又經襄國王莊房莊賈莊叔國高目放水等處至完縣之郭村招莊兩常豐接入曲逆正河長七十餘里原設石閘一座石橋一座木橋十座涵洞二十七座今多平毀惟石閘尚存該河潭濁肥田最利難在疏淤耳渠北又有狼山磨巖山二處逼近河涯夏秋暴雨則百道飛流傾崖而下直灌該河挾泥帶沙登時填滿果經挑挖水過即平雍正年間觀山瀑正衝之處築一平橋長至百十丈夾以矮垣怒溜對衝一湧而過該渠南岸高而北岸下不懼回流真防淤竒法也若重濬河頭置一大閘唐河未濬放水入渠灌田之外並可爲清河添此巨源洵爲兩便一旦水發登時下版令其仍走正槽山下長橋如法建造以免淤河之患自廣利渠起至曲逆河蒲河止仍按古法挑寬三四五丈深六尺並制爲十里一閘兩日一啟版自下而上以次灌輸平槽則止啟版之時仍留其最下兩級不令沈泥俱下仍勸諭附近莊農隨時撈挖借此肥田庶堪經久

唐河新舊道說唐河出靈邱縣高是山自晉省而來本疏水也由直隸廣昌縣境東南入曲陽縣倒馬關過唐縣黃石口

後更名唐河錯入完縣境屈曲而南至南北大羊與恒河合
禹貢恒衛既從衛即今溥沱恒即沱也周禮并州川庫池嘔
夷嘔夷即溥沱池即溥沱兩河勢相敵均號大川往往對舉
唐河尤濁全係泥漿所過之區留淤成沃為農家之利兼以
半水半泥之故重築難行不能剽疾有直溜而無回溜患衝
不患刷大異溥沱唐人分此河為廣利渠在兩壘水之間怡
賢親王因之濬為廣利河皆有成效自入定州界內積久成
於遂分新舊道舊道起自高門村南至清水村南新道起自
高門村北至清水村北兩道相望僅隔一村水漲即混合水
落即分未為大變故言唐河之新舊道者當自清水村始舊
道在南迤南而東去自定州東關而下受小清河之水即今
定州東南小清河一道是也自吳馬莊而下又受孟良河之
水即今小清河之下口孟良河一道是也又循孟良河一道
而東至三公河頭與沙滋兩河相合應為豬龍河歸白洋淀
唐河既去定州流絕舊渠一道專受孟良河不成巨溜新道
在北截黑龍泉而東形勢最直自清水村後歷定州東北
一十三莊至全邱村北出境又過望都縣東南三莊至南韓
村出境下流入清苑縣李各莊乾溝又分三道北道起自大
王力村東經南新店歸古靈山道光間初改道也今徒而南
中道起自小王力村東經張登歸古靈山成豐間再改道也
今復徒而南南道起自南王力村東經羅家營又過段家莊
乾溝而東歷半壁店五莊亦歸古靈山此係同治十年新改
道愈徙愈南已近博野界至靈山則盡縣境矣自靈山而下
始入老河河形直北東岸經楊家店數莊皆高陽縣界又過

楊家橋北入安州而西岸則仍歸清苑過大小五莊受望都
縣九龍河始入安州又迤北至三老河頭與保定清河相合
東經驛馬廟同歸雜淀三老河皆唐河古道久不通流自靈
山而下亦係方輿紀要所載土尾河與楊村河並重皆出三
岔二楊村河歸白洋淀土尾歸靈山原係舊途非今日新改
皆可不論獨念靈山而上新道所經皆無河道即李各莊段
莊等處向有乾溝亦無河岸其低窪之處不過漫灘而已間
有溝形淺狹無比又斷續不相連接河水暴漲不能約束竟
從平地散流該處地形北高南下張登不受害而博蠡則茫
如巨浸一望無涯矣靈山而下雖有河槽寬不過五丈深不
過五尺該河暴漲已恐難容况間設於平未經疏濬並有三
尺深兩丈寬者能禁其不橫決耶該處地形西高東下從靈
山而溢必浸高陽而盡境亦遭其害從河頭而溢則驛馬廟
數十里盡作波鄰東至安州幾無乾土其害尤在博蠡高三
邑之上今欲令其重行舊道則清苑之東鄉南鄉受該河之
利未受該河之害聞改河之說必不樂從今欲聽其仍行新
道則蠡博高安不堪其苦今欲大加挑挖又恐上流村落墜
水自肥縱令濬深亦不免私行堵塞為今之計莫若令該河
分為兩道以除害而言該河之患不過夏秋之際來勢太猛
耳一令分流兩河俱減不至如今日之橫是一舉而兩害並
除也以興利而言該河一過變瘠為肥有富河之目與其專
令一邑之民私收此利何如兼令數州縣之民公收此利是
一舉而兩利並興也但該河舊道雖係孟良河之所經未必
遵行於塞而岔口及頂衝等處亦當酌量疏通其上流之清

水河槽雖可借為正道而河身狹處仍當加展至該河入豬龍河處查有兩口在南一口與沙茲相近今已淤平在北一口約距二里亦有淤沙外阻尤當兼濬兩口令該河暢洩該河新道李各莊段莊兩溝雖難大展亦當決去壅塞令該河水道可通張登地勢雖可無虞仍當隄其南以保壘博靈山而下雖有老河而北去漸遠且係該河總口竟當寬十丈深一丈為寬至驢馬廟之東受該河之累其北岸減河一道不二里而仍入正河尚恐無益當運吳氏遺書所載易關南岸減河注之白洋淀以期分減方可萬全

沙河說沙河水性頗類滹沱出繁峙縣白坡頭由山面而入直隸境經阜平曲陽行唐三縣入新樂縣境自高而下地勢漸寬該河始狂縱繞西北兩關而東至小吳村而卸河來會又有木道溝一道在該河之南本與該河異派該河太旺輒從李家口注木道溝下流無極縣常遭其毒甚至與滋河聯為一片考方輿紀要木道隄在無極縣西北沙河經縣界恃此捍禦堤廢恒自李家口決入為害又考木道溝過無極縣境東與滋河合本有去路但河道大狹僅足兩丈不及滋河十餘丈之寬止堪容納本溝勢難再受沙河巨溜李家口積水恃此宣洩未便遽填查滋河至無極縣南距此溝不遠若就此溝上口另濬一小溝引入滋河較堪容納仍在此溝之南堅築木道隄以免旁溢亦補救一法也再沙河入定州境後計長四十里東至張久趙莊大定寨裏村出境又經祁州西張莊周莊劉莊鄭莊焦莊南張莊諸村東過明光店與滋河合為豬龍三源之一近因定州境張久之東忽起漲沙

一道塞該河東口退令橫流遂自該村東全行北注溢入民田祁境二十莊均遭其酷查該河水勢動輒丈餘亦稱巨溜若因今日所經之道另為開挖成河仍在明光店西引入正槽以順其自然之勢並掘上流決口仍通老道兩股分流則水勢大減必當有效

滋河說滋河者一名資河出靈邱縣故曰橫由山西而來經靈壽縣白草口入直隸境又經行唐正定等界至張茂村而伏至伏城而出東經藁城無極深澤等界北會木道溝東至祁州軍說與沙河合濶為豬龍河該河終歲長流最宜灌溉不涸亦不溢槽深二丈寬十丈容水有餘緣北近沙河常苦漫溢木道溝又為之接引源源而來隄防不得廢然南岸無滹沱之濬則原坳三尺亦可無憂若知本歲秋間滹沱河兩丈一湧而北濬滋河之南木道溝挾沙河之水不下丈餘一湧而南濬滋河之北更出迭入彼此連岸上自無極縣田莊之東下自祁州伍仁橋之西間以深澤縣界四十里之滋河隄凡雨水所奔衝之處數晝夜而全行殘缺豈僅僅以卑薄故耶且該處居民謂滹沱以卯刻至沙河以申至可見當日潰隄之始原係滹沱外入非沙河內出假令滹沱不至沙河雖橫該河亦未必不能容也沙河水勢猶不及滹沱之半眾所共知自當坐滹沱為魁首而罪沙河以附惡咎固不在該河滹沱河自三佛堂來早有一溝通無極之東西兩汗村上瀆該河下達豬龍河就令三州縣之南隄全然不毀而巨寇已入門矣由此觀之不獨河不任愆隄亦不任責竊謂滋河隄矮當俟滹沱全治惡水不來之後再將該隄加高三尺培

厚一丈以備水道溝之衝突若竟不問狂瀾聽其縱恣恐區區民忿不能在兩丈水頭之上修此何益

豬龍河說豬龍河三源北曰唐河久經北徙定那故道專爲孟良河之所據水勢已微南曰滋河終歲常流不涸亦不漲水勢已弱獨沙河一道介在兩河水勢較旺自三岔河起滙入豬龍歷經那安博魯高任安等處歸入白洋淀往往潰決該河河道上流展而下流縮北郭村而下兩岸之寬約至四五六十丈不等板橋而下漸收至三十餘丈南五夫而下漸收至二十餘丈老隄頭而下不過十五六丈安湖橋而下不過十一二丈王博士莊而下不過六七丈已恐漸收漸狹賴該河大勢由淺而深自六七尺至一丈五尺不等老隄頭而上雖亦深淺不等大約不及一丈者居多老隄頭而下則皆在一丈以外並無壅塞上流之寬足容盛漲不憂其溢而下流則借深補狹亦足暢通若滹沱不至專受三源尙可相安無事獨孟仲峯而下自張家莊起直抵辛莊愈收愈狹竟至兩三丈深亦僅止八尺又有五十四灣之曲阻礙巨流而下口出白洋淀之處又有漲沙橫梗致上流怒蓄本年在孟仲峯對岸段家墳決歸故道經南東西三叫台至馮村歸淀徑直出口去溜甚急此其明證現擬展寬截直撈淤真救急第一方也但老隄頭至孟仲峯四十里河道漸縮究係一病本歲該河盛漲決伍仁橋決單說決套裏決白沙村決盧莊決馬家佐決齊莊未必不由於此蓋併上流四五六十丈河槽之水奔注下流十五六丈至六七丈之河槽固宜其不能受也察看情形莫若令該河分爲兩道考魯縣志楊村河本滋

唐沙三河合流通洪善堡村南呼爲楊村河東入河間後自蘭家園北決由玉田緒口劉氏入高陽安州新安雄縣達於任邱五官淀淤沒之害民甚苦之嘉靖十一年孫撫許公宗魯疏請修濬河間故道次年五月告竣水四分入河間六分仍北決民害以息勢分則力減此其效也又言魯有陵陽亭蓋古澗水所經即今高陽之馬家河也府志自鐵燈竿口溢出經流蠶縣至高陽延福村濬爲淀復合流北至安州入白洋淀是馬家河原係豬龍河水河彰彰可考查馬家河一道由史家佐田各莊延福等處經高陽城東南三里圍頭橋自姚家佐至同口入白洋淀計長四十里河道頗寬足分盛漲姚家佐以下現尙通舟並無淺阻又查老隄頭距史家佐數里原係北岸險隄每經潰決輒注史家佐北至延福若開減河一道即從該處引入馬家河俾資宣洩下流分水一半即上流減水一半亦有裨益

豬龍河隄設豬龍河兩病皆不在隄一日上漏一日下不瀾豬龍河合三源而來歷經七州縣猛悍匪常屈曲東北流赴白洋淀勢汪洋數十里洶湧而行東赴老開口忽爲倒灌之白溝所遏點滴不得洩以致豬龍河節節阻滯潰岸決隄此之謂下不瀾也幸而西方水盛足敵白溝白洋淀諸流稍稍洩出復有滹沱一道挾兩丈水頭從無極之三佛堂村奔注岔口經東西兩汗灌入澗河爲豬龍助勢而伍仁橋以上五十里全係兩三尺之矮隄不能禁滹沱之不越該河西路早合滹沱不待下流之決此之謂上瀾是故白溝不治該河下口不可治滹沱不治該河上口先不可治與兩隄無涉

但潰隄之故亦自有因不可不察如伍仁橋一段南係滹沱河北係滋河僅隔一隄水勢太偏該處大橋高南隄三尺本年水發深一丈四尺幾至沒橋僅留一尺耳此種矮隄一遇而過一壘而平原可立待若增築該隄高與橋等竝在南隄之外堅築一壘令滹沱旁注不至頂衝何必遽失此第一關也軍統一段已近三岔口決隄四百餘丈直灌饒陽所關甚鉅該處矮橋不過四尺水勢大發全沒水中激成怒浪該河左轉偏溜右趨稍東半里爲南岸重壘所阻該河頓狹全領北岸又有漲沙一道當該河下口愈蓄愈怒不得不決若拔去蘆叢掘去漲沙並撤去激水矮橋則沿途無梗何必遽失此第二關也以上二段皆係南岸地屬鄆州軍統一段與北郭相連又錯入安平縣界套裏十三段東段最長至二百四十七丈衝刷成坑最稱難堵白沙一段北板橋二段淮南二段白塔二段均係小口板橋係南岸餘皆北岸板橋一口下通鐵燈盞直灌肅甯其餘數口皆浸博蠡與古靈山新唐河溢水南北交關已同錮疾而套裏之所關尤大下手亦最難查該河自程各莊而來本向東南過長隄村後漸偏於北又屈曲五轉始抵套裏其尤拗者則套裏上流甫向東南而忽改西北該河至此愈覺猖狂自套裏而下復向東南未幾而仍偏於北又屈曲五轉始抵白沙其尤拗者該河在北板橋之西繞白沙而轉自南而東復自北而西益增其怒訪之耆老該河故道原自長隄村直向東南徑過院西村並無曲勢至白沙莊近乃迤北耳今日所行起自道光十四年且兩改矣察看古河形勢較順不似今河之逆若自長隄村起仍疏

故道直抵白沙則套裏險工必不復見其餘數口全患白沙若令其順村西直北不令繞村則絕不拘折改行之道仍在白沙原非大變而北板橋及淮南白塔三處皆可無虞此第三關也數莊皆博野獨白沙與安平相接蠡縣三決口皆在南岸盧家莊一道下對長村馬家莊一道上對侯家佐齊莊一道上接五連口下流皆歸高陽縣之出岸溝患在任邱之北三口之中馬家佐最急而隔岸之東侯佐老口尤係險工本年七月間幾至失事東侯佐下流亦病高陽察看情形該河自中五夫而來河形向北將近東侯佐迤東而轉水勢一大曲南岸淤沙成嘴故急溜北衝幸本歲新修壩工堅實未經刷動而近村崖岸已被該河內灌塌土數十丈幾類寬溝僅留一綫危隄耳對岸沙尖尙存其半亟宜一律剷除竝在上流河曲築壩水壩十餘丈照壩工辦法引溜稍南仍不得過十分之二恐對岸受衝又成巨險至東侯佐下流即係馬家佐河復北轉亦係一大曲危象略同皆當以全力注之方免疎失此第四關也高陽境內因上流洩水已多幸臻平穩獨孟仲峯對岸段家墳一段衝成決口直達馮村白洋淀不受仍苦倒漾該河自孟仲峯而下至辛莊出口愈拗愈狹不成河道固宜旁溢今議展寬裁直自可無虞但聞該處未決口之前有附近莊民攔河撒網過溜橫衝致成此變因小失大貽害匪輕白洋淀近口亦有漁夫設筏長至一二里隔礙水道皆當禁絕此第五關也

滹沱水患說滹沱水勢大發高至數丈寬至數十里連天接地四野橫流下突上衝漂石拔木狂悍不可制來源既遠兼

挾泥沙數十丈飛流傾崖而倒氣發非常忽一旦出險就夷
愈形狂縱左淤右刷右淤左刷刷即高坡塌於即深坑填一
道既於復刷一道數年輒一徙徙而南必入溢尚有定槽徙
而北必入洋竟無常壑忽一岔而分爲兩忽一岔而分爲三
數岔而遂至十餘道矣下流無出路盤踞低鄉數年不去無
極深澤安平東鹿深州饒陽獻縣肅肅南河間高陽任邱雄縣
保定文安大城各州縣盡遭其毒其間若官莊窪韓別窪蒲
塔窪鄭州窪五官窪皆成巨浸而文大兩窪尤甚前潦未
減後潦復增百數十村莊逃亡殆盡此種流民生路已絕可
憫亦可危也本年水患更甚去年正定藁城晉州無極深澤
東鹿間巨溜一衝幾無片瓦緣木避水者跌入波心不敢相
救是下流止苦無田而上流苦無宅水患至此從來未有
忍坐視而不爲之所耶

河獻擬開漳沱引河無裨大局說河獻兩縣擬開漳沱引水
河挽入子牙故道原因全省大局起見並非專救一方該兩
縣民間以關礙墳墓田園皆有憂色且謂此兩處東高西下
勢難逼令上行恐挑河之後仍歸無益但全省災區望此一
舉果能勉強設法全入舊槽不至再萌後患則小小關礙亦
可另籌奈察看兩處情形費重利輕無裨大局原議河間縣
引河一道自八里鋪橋南進東起經侯村鋪北朱家村北沈
家村北芮家屯南穿九吉道口經鞏村北禪關北前台頭南
大黃家務北由大史村南歸入道溝經小史村南前小汗北
後小汗南楊官營北道溝至此盡又經李昌官莊北官莊店
北方官莊北進東穿長隄歸子牙河計長七千四百七十七丈

官方莊在沙河橋之北相距五里自八里鋪至此每年汛
時可通鄉路因詢取水勢深淺測地形高下九吉道口之東
獨前後小汗一段較之八里鋪加高三尺餘僅一二尺至楊
官營而平方官莊則反低一尺若東路加深三尺水勢自平
河壩一段高平地七尺而子牙河底則尚低於古洋河三尺
亦無不順至獻縣引河一段自蔡家橋正南南旺村北起經
中旺村南陌南村北入小豬河溝經高莊北端村北觀莊南
南紫塔北北紫塔南順小豬河道穿長隄歸子牙河計程三
十餘里長五千七八百丈北紫塔在戚家橋之北相距四里
該處地形向有東高西下之說舟車皆阻未及測量惟本年
七月三日蔡家橋進北洋河決孔家口北峯南阜辛等處全
灘商家林直灌戚家橋東入里西高且破隄而出水勢甚狂
是大溜東趨原無不順其河濶高一丈六尺處僅長二十丈
亦易設法該處所患獨在上下流漳沱大股既歸河獻引河
不得不借子牙河爲壑而今日之子牙河道視昔何如也當
日子牙河深至二丈五六尺猶恐疏虞今並漲灘合計尚不
過一丈四尺若不計漲灘專計隄根平地僅深七尺耳本年
七月漳沱漫至商家林北分爲三道一走五官旋一走鋪塔
一股至戚家橋東西高且破隄而出不過三分之一而戚家
橋上下百十里暴長一丈三尺已至滿槽若三道併來富有
四十一丈四尺之槽能容此四丈水耶此下流之病也至上
流之病則又在不能收束漳沱自藁城東北而來原係一
並無分歧尚堪攔截迨流入晉州而後東至管洽村始分兩
岔一東入東鹿一北入無極是爲第一變局東鹿一岔自晉

州而來東至河府又分兩岔一東入深州直抵饒陽一北入安平是爲第二變局無極一岔亦自晉州而來北至三佛堂又分兩岔一東入深澤一北至汗村又分兩道同入滋河竟合豬龍河是爲第三變局深澤一岔自無極而來東至北滙頭又分兩岔一東至北馬一北至深澤西關又分三岔一由南關而東亦至北馬與北滙第一岔合同入安平兩由北關而東至白莊而合東北至馬莊又分兩岔一東入安平一進東北入祁州是爲第四變局祁州一岔自深澤而來東至伍仁橋流昌軍說竟過矮陘漫入滋河再灌豬龍河其正流則東至宋固又分兩岔一進東南入安平一進東北入博野是爲第五變局安平四岔第一岔自東鹿而來東至尙村又分兩岔一東錯入深州屈曲抵饒陽一東北至劉家莊又分兩岔一東入饒陽一北至安平城南與第二岔合第二岔自深澤而來東至安平城西與第三岔合第三岔亦自深澤而來進東南至安平城東北與第四岔合第四岔自祁州而來東至新營村又分兩岔一東入饒陽一南至安平城北合上三岔至東關仍分兩岔並東入饒陽是爲第六變局饒陽六岔第一岔自深州而來其餘五岔自安平而來第一岔東至大小尹村北入獻縣第二岔東至北岩與北四岔合第三第四兩岔東至饒陽城東合流至北呂漢第五第六兩岔東至張家池亦合流至北呂漢並至北岩與第一岔合東入獻縣是爲第七變局獻縣兩岔自饒陽而來一入獻縣西南三角柳入古洋河一入獻縣西北蔡家橋入古洋河合流至河間幸可無變而孔家口三處溢出水仍係三股分流是爲第八變

局博野一岔自祁州而來東至蠡縣洪善堡又分兩岔一爲古唐河東入肅甯一爲四門李崗乾溝東入高陽並無槽道是爲第九變局高陽一岔自蠡縣而來北經出岸乾溝平地散流又分無數岔東入任邱之北是爲第十變局肅甯一岔自蠡縣而來古唐河也東至聖裏村又分兩岔一東入河間一北入中堡舊河並無槽道又分無數岔入任邱之南是爲第十一變局河間兩岔一自肅甯古唐河而來一自河間古洋河而來流至城北徐灣口合爲一派幸可無變而長城舊隄之東又有韓別蒲塔兩窪爲獻縣滹沱所灌長城舊隄之西東八里橋諸窪又被兩河之毒竟成兩大浸是爲第十二變局任邱境內古唐古洋兩河合注一大股東自河間而來北灌五官淀中堡古河平地散流一大股南自肅甯而來繞城而北出入鏡河亦灌五官淀出岸乾溝平地散流一大股西自高陽而來北灌鄭州併成一大浸皆無出路不得不破周奎舊埝東入文安窪是爲第十三變局文安境內與大城同壑西受任邱縣五官淀浩渺無邊之水已屬難支而河間之韓別蒲塔兩大窪又乘丁家道口等處長城隄之缺並灌其南更合一百數十村庄爲一浸是爲第十四變局然此猶自水勢稍落諸岔歸槽之後言之也若伏秋之際暴漲異常西起無極東抵任邱數百里汪洋混成一片更不辨有幾派在南幾派在北當此之際雖欲截留諸岔之水引入一槽茫茫巨浸中誰與分疆盡界耶迨至各岔歸槽差可着手而前此之狂瀾既倒一去不還者固已無從補救是爲第十五變局兩縣引河恐但能截洋河內合流之水不能截洋河外分

流之水也即能全截歸槽之水仍不能截盛漲初來忽南忽北尙未歸槽之水也察看情形止堪爲河獻洩積潦耳費重利輕無補大局不若籌之於葉城以上

津沱仍歸卻村故道說治河如治縣今日直隸各河更如治亂縣終日理亂縣終日不得理一縣此不解理縣者也善理縣者先理一縣之端而全縣皆理今津沱自晉州而下愈岔愈歧愈歧愈雜幾至不可復辨此亦水中之一亂絲也若必一一而爲之理則此三岔四岔以至五岔六岔七岔八岔無數岔之河勢必不能一一而爲之挑一一而爲之堵一一而爲之洩一一而爲之攔此殆終日理亂縣終日不得理一縣者之類也葉城之東故道尙存特河頭塞耳該處河形係下流諸岔總口即亂絲之所謂端也亟扼總口不令旁趨導之東則全股俱東導之西則全股皆西下流雖百岔不能爲患此即先理一絲之端而全縣皆理意也以該河六七八月大雨傾盆暴漲怒發百道俱下蒼蒼莽莽一望不可窮之水夾帶浮沙倉猝不得落又無淀泊容留其勢不得不泛濫泛濫之後水緩沙停其勢不得不淤日積月累愈形壅塞其勢不得不從從東則灌東徙西則灌西其勢不得不爲害均之不能無害則當視其被管輕重而統爲之籌乾隆年間津沱行故道亦未嘗無嘉慶六年一大變嘉慶年間津沱行故道亦未嘗無道光三年一大變道光年間津沱行故道亦未嘗無咸豐三年一大變然皆數十年而一遇其最近者亦十數年而一遇餘則平安如故不至若今日年年苦潦兼之故道所經葉晉趙甯東深冀衡武等處地勢較高每次水來不數日

即落被淹不久大溜一過土性愈肥春收必倍該處士民愈指津沱河爲送麥河反恨該河去久不至若今日下流河高任雄保文大諸縣地勢最窪一來而不去又津沱合流之後十字河而下河道之寬約皆三四十丈威家橋而下視上較狹亦不減二十餘丈果令挑深復舊足容巨水兩岸皆膠泥隄岸可恃保固不難獨流大坑北出路亦暢故民間言天縱津沱土至平下至衡不受約束任爾橫行謂入滄即不得橫行也察看情形更不至若今日五宮淀之無下口是故該河治法但當禁其北不必限之以東西查該河故道原有三分三岔之中又分八口皆以滄陽爲壑東一岔起葉城之東至南樓而東至朋學村之西而東岔分南北兩支東岔北支至趙莊之南而又分上下兩支至滿家灣而合東岔南支至八里莊之北而又分上下兩支東岔上南支至馬莊合下北支至滿家灣又合上北支北支又與上南支同行下南支別行至磨頭而俱合又分五小口第一口自王斜合起經駱駝窪等處至溝裏王村入滄其東岸即劉花園也第二口自柳村起至兩家店口穿蓮花坑又經埃隄口東流入滄其南岸即李家莊也第三口爲第二口所分自埃隄口起南流至水裏張莊入滄其南岸即郭家坨東也第四口亦第二口所分自兩家店起西南流至焦莊入滄其南岸亦焦莊村也第五口亦第二口所分自柳林村起經呼家莊至王莊分兩道入滄其南岸即南會莊也是爲東岔五口中一岔爲東岔所分亦起葉城之東至南樓而南迤東至里莊而西轉過兩廣陽而復南至中馬而屈曲東南過百尺口而東又折而至邵村

而入溢其南岸即北小莊也是爲中岔一口西一岔起蓋城之西經梁園莊而南經北龍化南龍化村而又南至寬晉而分一南穿北泊入溢一東南至小河口入溢皆歸十字河其下流即邵村六口也是爲西岔兩口以截北歸南而論故道入口原無區別但西岔兩口係治河南注咽喉此次治溝方擬治治不當再奪其槽且北泊半淤迥非昔比亦恐難容全溜是西岔各道尙多窒礙東岔五口無旺全淤水漲莊一口李莊一口上流僅通至兩家店止而會莊一口劉花園一口並阻磨頭且所經之地土內帶沙河道不甚寬又多淤淺全挑非易是東岔各道亦難籌畫獨中岔邵村一道查自葉城東北至陳村舊河頭止計長一千一百六十丈陳村以下至晉州界止計長入千五百七十四丈接入晉州境內一千二百八十丈葉城境內四百丈趙州境內三千四百五十五丈又接晉州境內二千八百五十五丈晉境內九千二百七十丈統計二萬六千九百八十四丈至東鹿境內百尺口止河頭以上全淤六里河頭以下間淤間不淤四十八里其餘一百四十四里皆有河槽寬自二三十丈至六七十丈不等深自五尺至一丈不等間有三四尺者不過數段而計寬則一百丈外大堪容水非東岔所及其百尺口以下至邵村口十八里溪河側灌現尙通流寬深至一丈以外其寬亦不減二三丈與上下各口迥殊前相國曾文正公籌畫該河節次勘估專取邵村一道

奏請興挑深算老謀竟無以易陳村左右土尙參沙行至南樓已多壞填兩廣陽以下竟是膠泥河槽難毀詢之耆老原係

乾隆末該河故道歷久不淤咸豐元年去水復來向所未有想見天心仁愛留此一槽備今日改河之用數百萬生靈待此一舉非偶然也雖然有三要該河北徙起自日淤猝挽而南未必我慮不能無引河新道在此舊道在彼引河通其間欲引而南必斷其北不能無大壩大壩攔河旁皆平曠則狀似空懸或越而左或越而右皆所難保必令不越不能無覆堤查曾文正公定議時擬在大壩兩旁接修土埝九千一百五十丈計五十餘里以杜旁溢每堤已審但原定壩北護堤起自葉城西北南大章距壩十八里原奏內所稱土埝五十餘里約計之當盡壩南三十四五里恐至大小廣陽查故道各岔起自南樓距城二十里東岔六口皆在大小廣陽之東亦係該河熟路該河水性遷徙不常今雖挽入邵村難保十年不徙東徙必入溢河具邵村若截廣陽則東道悉阻恐反促之北決故南隄之界宜止南樓不宜止廣陽南樓之南但可築通隄以阻其北自南樓分岔處起順東岔之最北一道接築至磨頭抵劉花園北岸止立爲一大隄而仍不禁其東遷之路乃可相安若北隄之限尤宜詳酌該河暴漲動輒數十里難定津涯當以本年之所至爲準蓋水勢至本年而極本年水不至則他年之水必可不至查本年之水北盡莊貨頭距壩二十五里原定南大章一處該莊直北六七里尙係本年水到之區若掣動全溜繞過該莊別開北道則大局又壞此隄何益今日所擬竟當移北自莊貨頭村築起方免後慮是爲第一要復查曾文正公原擬所開新引河擬自葉城東北三里新河南岸起至陳村老河頭止截灣取直接入

舊河南止晉州界間有平灘共長九千七百餘丈挑寬二十丈至十餘丈不等舊河已善但葉城新徒河口極深之處不過一丈淺處止數尺而河面之寬則相距七十一丈墩灘猶在外水頭大至浩渺無邊原難丈計而地高水急只求片刻能容一半日之間即堪復舊故上流河運專在寬而不在深今以七十餘丈之水天灌二十丈之引河則十分之溜僅引其三而七猶在外猝無歸宿大可危也今日引河河頭五里內竟當定爲六十丈之寬俟引入口門水勢稍定方可漸縮然亦宜過全河之半合足四十丈又查原議引河未議及淺深丈尺今當約略定擬查本歲秋間該城漫水東西相接而歸槽之後則西關積水平地散流徑趨北泊獨東關之外仍入本河此亦南高之證今日引河自當視新河加深二尺均定爲一丈二尺至晉州以下舊河河面遠過原勦二十丈之數蓋兩河之間均係河身十分開濶而當日履勘專論河心以致情形不合今日挑河其淺深之數當與引河一律而寬處則不妨酌減以冀省工宜分上下兩截上六尺照原河之寬雖六七十丈不得稍減俾堪容水其實現有河身深皆四五尺只須加挑一二尺不至過費下六尺則二十丈已足漸減至河底止須十丈淺水而已不必過寬其東岔六口勢難全濬然一二分岔處所如南北樓兩家店店頭亦須決去壅塞或去或來聽該河之便但不令再北耳是爲二要而最要者尤在一大壩大壩有二難一曰水強一曰土弱弱而不能使之強強而不能使之弱則百計難施何謂土弱葉城東門外直自河灘遍地皆沙全無土質一揉成粉一蹴成灰藉此

過流潢汗不能禦况該河之凶悍耶然猶冀其上懸下固未必徹底皆沙則壩根可恃不妨別處運泥佐以他物如灰壩石壩竹格壩法乃就地試掘深至丈餘竟無寸土該河水性偏愛倒衝旋溜所經動深一丈尤有神力所衝必碎倘該壩已就該河不上攻而下擊從壩底穿通一湧而過即全壩與之俱去當日會文正公擬並墩灘老坎築大壩三百一十丈以過橫流高至二丈五尺底寬十五丈面寬五丈等壩甚詳尙未敢決計下手正爲土弱故耳今日情形與前又別秋間水發猛烈異常將前定壩基之處南岸添深沙灘二百丈北岸刷倒一百八十丈又添一段要工其刷空之岸亦似危崖均須設法竊見該河刷底頗有深潭大約不過丈餘而止若壩基之下尙有丈二尺可恃之根則刷之不動其水頭在河槽之內雖有數丈而一經四散水勢即分要亦難踰兩丈今日之大壩壩頂至壩基二丈已足尙可減去五尺而壩基之下必須再掘一丈二尺作爲壩根其頂面之寬壩根當一律二十五丈壩基以次遞減至五丈而止仍如前法壩頭壩岸當照原估加長一百八十丈方可閉氣並將附近刷空之岸添用埽工防護屢有失石壩近費宜用三合土以期堅實壩內龍鬚格竹木俱便仍仿宋東北兩河曾經辦過大工之人前往履勘庶無一失全省大局止爭一壩當以全力注之不爲浮言動此即所謂弱而強之之說也若夫強而弱之之說尤係要中之要非分治不可

津沱分治說謹按元史河渠志所載津源本弱得治而強至元皇慶間兩次分治河水患均息我

朝怡賢親王治直隸河道亦主此說郡國利病書方輿紀要畿輔通志所載皆同定非臆說同治八年前相國曾文正公嘗因前趙州高牧獻議委候補道祝壇前往勘估委係有益成案可藉祇因正定舉人何粹然平山舉人康觀承獲鹿職員董澄等慮及河身地畝不復顧全省災區捏造多名架詞鑿稟以致緩辦此機一失殊為可惜然使漳沱全溜尚未北趨不至如今日全無出路就令全無出路而挽歸故道尙可別爲設法則古人成說原可不拘况當日曾文正公嘗謂漳沱挾水至多恐不待會合治河方能爲患下流入北泊今亦淤塞亦恐難容以上二條尤係最要關鍵不可不遍盤籌畫民情願逆雖未必如該紳所稟亦當隨處諮詢乃自甯晉南關之外順治河陸道北抵平山所過村莊無不合詞籲懇謂治河至此農商俱便甚有指之爲百世利者是南路民情原無不順復自平山之北順漳沱水道東抵藁城百數十里間倉遺漳毒每到一處輒訪求父老問以疾苦則又皆怨治河之虐不恨及漳沱問所由來則曰本年水發時漳沱自山西平定州來至平山北合村口水寬二百七十八丈水頭兩丈出山漸遠水勢不甚急治河合甘洳綿蔓二河自井陘山口傾崖而下至平山合村口水寬二百五六十丈水頭亦兩丈衝入漳沱漳沱得此助水勢遂狂不可復救治河不去我等不得活是北路民情亦無不順復查漳沱所受各河皆在合村之上合村以下靈壽縣之衛河嵩陽河雖有淤漲不及治河什一正定柏棠河更屬細流俱不足爲漳沱輕重是合村二處係兩河強弱所分本年如此他年可知不得謂漳沱之強

悍非治河之力又查治河故道下口原在十字河已出北泊今日再濬亦不必令其全入泊中况該泊受西南諸水共計十數道倘遇水漲足敵治河不至倒灌若諸河皆弱則治河僅止一水何患難容况今歲漳沱曾分股自趙州兩龍化流入該泊該泊居民尙不懼漳沱之至何況一治是分治一策全無窒礙復念本年水發漳沱自合村口灑流後水面漸寬至二二三里四五里不等入靈壽縣境更形放縱漸至六七八九里不等至牛城口白馬岡之間忽又一束不及半里自此而下忽又一大纒漸寬至十三四里曹家隄而下遂無收束東至十里鋪竟寬至二十餘里九門而下竟寬至三十里至藁城之北一片汪洋竟不下四五十里其橫至此又聞水發之時六月二十七八兩日大雨兩晝夜二十九日卯刻而水至合村辰刻而已至正定城矣合村至正定幾八十里一刻而卽至又自正定而東已刻至九門未及午刻而已至藁城下矣正定至藁城不止六十里兩刻而卽至自此而下水性稍紆夜至無極縣之三佛堂蓋五十里水以半日至初一日微明水至深澤一日而水至饒陽又一日而水至秦橋又一日而水至河間又闕三日而水至鄭州愈下愈緩愈上愈急正藁之間不三刻而一百四十里其猛至此正定曹馬隄本蓋石也一衝而塌長至九十丈正定南關已非正溜一刷而卽成丈許深坑藁城只照在九門之東民居稠密一過而竟無片瓦藁城東北河灘係舊定壩基南岸一漲二百丈北岸一塌一百八十丈似此之類不可勝舉其狠又至此今欲任聽自行則大禍不息勢難坐視欲截歸故道則區區一壩恐

不足以敵兩河之強是今日治河更有不得不分之勢伏查
治河故道自平山縣西南舊河口起歷井陘獲鹿正定樂城
南至趙州大石橋西冷水入沒處計百六十里又順沒河故
道南至甯晉計四十里共長二百里兩岸壁立數百年不倒
蓋土堅也平山至樂城寬皆十餘丈其尤寬者至十七八丈
其深則自四五六尺至一丈不等平山境內北白砂一處竟
深二丈獨王子村迤東二里西近河頭墜高至四丈正定兩
古城桃園獲鹿翟營三處現已全淤餘尙可用樂城至趙州
河形較狹寬者不過七丈狹者一二丈其深則自二三四尺
至七尺不等樂城凌空橋南十餘里大半皆淤爲中途之梗
此原河一大病根也趙州自甯晉河道又寬皆一二十丈深
皆六七八九尺尙稱通暢獨甯晉南關之西有古丁橋一段
河身較淺不過二三尺幸兩岸尙寬耳治河水勢大類滹沱
自平山至此宜展寬至二十丈展深二丈方能容納河頭王
子村墜高一段尤當觀今河格外寬深否則引之不至平山
境石橋介在滹南治北且逼近山根山水暴發灌入治河自
南而北該莊不能受宜爲之隄北白砂西北又有河溝一道
直下通滹該處地形南高於北滹沱不能上但恐治河至此
仍出該溝與滹沱合耳宜爲之隄正定古城上下十數里距
滹最近古城一處舊本通滹能北不能南恐在治溢則滹沱
又併宜爲之隄治河鋪之南距滹漸遠不憂其合但樂城境
內地勢頗窪元人議在聖母堂治河東岸開減水河一道即
今治河鋪蓋亦預防之術今若勸民間自行經理酌掘一河
尤爲妥善否則樂城以下泛溢可慮亦宜爲之隄此皆甯晉

以上舊治河緊要處也若甯晉以下現有兩道一爲汶河北
道自南關古丁橋起上接閭家莊原係正河至古丁橋而東
不入北泊經銀溝北亭子頭南曹家墳北王家場南郭家寨
南南魚台北北魚台南趙莊北辛寨東北北丁曹西南丁曹
東穿東汪圩中而出又過小河口西至十字河北口入溢計
長三千八百五十丈間段淤塞一爲汶河南道因城東舊道
久墮改出城西一里舊開口南入沙河近年舊開亦淤在金
溝之南分爲岔河自南關小石橋起出道溝而南直通北泊
總魏家莊東周家莊西龍王廟東稍南沙河口又經高家莊
東素邱寨北門即北泊矣又經魚溝頭東宋莊塞北門出寨
濠之出水溝至新開河口即漣河也合流經徐家河東劉家
場北曹家台北至十字河西口入溢計長八千八百五十丈
小石橋下岔河寬二三丈四五丈不等深二三四尺不等接
人道溝寬八丈至十丈不等深四五尺不等接入沙河寬至
十丈間或四五丈不等深四五尺不等素邱寨而南始無河
道由寨濠入溝魚溝頭一段竟成平地宋莊而下亦係小溝
獨新開河十七里已入漣河形勢最便今欲引治河全歸南
道則今日北泊誠恐難容若令治河出北則計工較費且治
河至此不得不仍照上流河道一律展挑北道昔民田須籌
地價不若泊中南道未盡升科開挖尤便似可按上二十丈
之寬以一道之工分爲兩道各寬十丈深二丈則水勢分而
水力亦減不至橫行後患可絕惟兩道內素邱寨宋莊寨不
宜直注北門北道東汪不宜穿寨均當籌議萬全此又甯晉
以下治河變通辦法也獨平山境舊河頭宜築一壩斷北流

之路挽令東趨尤保全河要著查治河出井陘山口狂奔而北直注滹沱一往不可禦本年井陘縣東舊水磨竟被衝入山溝其猛可知元人嘗在此處建石隄誠爲遠慮視堽原議舊河頭遙北里許東岸觀王堂西岸賈壁村皆岡阜石壁屹對如門有若天造中距六十二丈有奇底皆磐石可建石壩披至河頭壩外施壩工似可萬全無失而平山縣河圖又言該處河底係浮沙兩說互異親往履勘則西岸磐石純係山根與河底相接堅實可靠間有兩石不連之處不免浮沙上壘未測淺深此次建壩自當掃去浮沙全用磐石底以防下漏或磐石已斷竟是砂底卽宜就斷處掘深一丈用石作根則壩基可固至壩上寬高之式均照滹沱故道辦法毋庸另議惟該處水頭過猛非石難當不宜借費耳舊河外口現有漲沙數十丈通漕西趨東引不順宜在對岸上流轉曲處築攔水石壩一段引漕勢稍東方免拗折東岸係立土又患奔衝仍宜加用壩工爲固又聞河頭遙南八里東治村亦係治河東岸有乾溝一道經王子村之南越過東莊與故道相近就此引入故道不似龍王堂築壩之難較爲省力或又謂此溝淺狹又多碎石開之非易適值水阻未克往查他日興工不妨再勘此又治河故道築壩難易情形也總而論之治河至今日不得不分就令附近村莊稍有不便亦當權其緩急輕重而別爲區處不得因此遂廢况揣該紳何康董三人之意不過爲墳耳宅耳田耳河內有墳儘可徙河邊有宅儘可旁繞其壘種河身地畝如保完種儘可豁除或分別給價有何不便且治河水性大異滹沱平山合村口雨水同流一

濁一清彼此不混沿河左右藉此營田獲利十倍又冬春之際滹沱常涸而治河則終年水旺三四五六尺不等舟楫可通百貨往來均免陸運是專就治河而論已有無窮之益况直隸數十州縣全患一滹沱滹沱平地橫流數百里不得截歸故道全恃一治治河之勢本與滹沱相敵而加之以猛滹沱入直境怒氣漸衰而忽不覺爲治河所激滹沱得治是縱兩滹沱爲一滹沱其勢不得不強滹沱失治是削一滹沱爲半滹沱其勢不得不弱弱者受制強者不受制無古無今均此一理先零合早并以拒漢可謂強矣一分之而遂弱吐蕃合回紇以犯唐可謂強矣一分之而亦弱治滹沱之法何獨不然今但憑區區之人力與兩滹沱之水力爭強勢必不勝莫若姑置滹沱不治而先分其助惡之治河以弱其勢而徐爲之設法滹沱雖橫已削其半不得不受制然後卻村之故道可復而大局亦可漸定此其利害所係又不僅在治河上下六州縣之間不可不速籌籌畫

十字河以上滄陽河說滄陽河二源皆在磁州一出神曆山一出鼓山東流四五里雙流合一東南流經州城南始折向東北經邯鄲永年曲周雞澤平鄉等界屬而西北流入任縣境北經邢家灣雞爪河口分受南泊又經鉅鹿隆平等界至甯晉十字河口受北泊自磁州至此河面均狹不過兩丈而深則皆至一丈以外全係矮橋本河不甚旺尙堪容納該處煤船每從十字河口赴磁州之琉璃馬頭並無阻隔自可無容再議但邢家灣雞爪河一道計長七里原係南泊分消之路滄陽河故道本在甯晉北泊東汪鎮之南河身寬闊與十

字河等其後北泊半淤滄陽河南徙數里河面始狹不能受
南泊邢家灣有老開一座已難啟放並爲該處莊民堵塞南
泊感漲專注滄河滄河不及洩即不免泛溢爲害亦數縣之
憂也查南泊洩水穆家口滄河之外向有五溝今埋其四僅
存一雞爪河耳復令不通涓滴全灌一滄河不獨南泊汪洋
數十里中滿難消亦恐滄河四溢宜修廢開如法啟閉令兩
分入滄一分入滄並挑邢家灣北滄陽河直抵十字河口一
律展寬令足五六丈深滿一丈者不必加深但令足容而已
近底三尺仍不得過二丈以外恐水消之後存水無多河寬
則流散立至淺涸商旅不便也一路矮橋當一律改用活板
以利進行

十字河以下滄陽河說滄陽河受南北二泊水勢已旺茲復
擬合冷滄二水分道入滄誠恐伏秋之際盛漲難容不得不
豫爲籌畫幸該河河道向稱寬濶較之威家橋以下幾至一
倍或不止一倍詢據岸考者老會稱數十年前滄滄合流並
無水患惟嘉慶六年道光三年咸豐三年漫溢一二處然亦
不久即消從未見今日下流連年苦潦者是滄沱之入滄即
平不入滄即險尙屬可信况該河兩岸多產膠泥不致一衝
即塌而滄沱自平山至此不下四百里全係散流所帶泥沙
半皆淘淨又爲該河隄埝所夾水勢甚急不及停淤故百十
年來暢流如昔所恨河邊灘地佔壑太多致河心太狹而河
底則失修太久漸成尖勢此殆非朝夕故也查該河自甯晉
十字河起下至冀州郃村止河面之寬皆二三十丈惟最上
三四十里止數十丈或不滿十丈其深則自一丈三尺至二

丈二尺不等按郃村以上僅受冷滄二河尙未與滄沱相合
宜視下流酌減面寬十六丈底寬十二丈不得再減而深則
仍與下流一律應令足二丈又自冀州郃村起下至衡水西
關橋止寬處二十餘丈狹者十餘丈深皆一丈五六七尺至
二丈三尺不等按郃村以下冷滄已合法宜加倍爲原槽所
限不得大展姑令上下一律面寬二十丈底寬十六丈再就
北岸一百丈外築遙隄一道以爲之限舊城上下十餘里僅
寬八九尺宜有成豐三年之決也此次挑河尤當加展而深
則皆以二丈爲式又自衡水西關橋起下至武強小范鎮止
河面之寬類皆十五六丈至二十餘丈獨董家務以下二十
里不過十餘丈周羅村一段亦然深一丈四尺至二丈不等
按衡水以下兩岸皆有隄其太近者宜築遙月隄爲之重限
而寬深則仍準前式其間周羅村下流油店一處東岸有成
豐三年決口滄沱去後民間濬爲放水溝恐致危隄亟宜築
壩堵塞南韓林莊一處西岸有成豐三年漫口董家務一處
東岸有道光三年決口均當加意其岔河村東岸缺處詢係
道光元二三年連決口西岸岔河一道現有倒漾水上通辛
築尤稱危險又自武強小范鎮起下至獻縣威家橋止河面
之寬十五六丈二十丈不等賈莊橋一處寬至二十九丈深
則類皆二丈淺亦不滿一丈七八尺按小范村以下與完固
口雙隄口相近均昔日減水河也河形至此自南而北有直
下之勢水溜漸急故設水以防不測然河道比上流稍勝寬
深如前式足矣西岸近洋河遙隄最要其間小范一處賈莊
橋一處均有咸豐三年決口餘年水大時往往滿槽均宜防

範自威家橋而下別號子牙河河道淺深地形高下與上流俱別又當另議

子牙河說子牙河一道原係滎陽河之下流自獻縣威家橋起至靜海獨流鎮止皆有兩隄自獨流鎮之東至天津北紅橋口則汪洋一片不復見該隄形迹蓋坍塌盡矣當日滎陽合滎每在威家橋以下奔潰出隄察看情形約有五病一日槽太狹該河槽皆寬十數丈其至隘者亦有十丈何謂其狹不知十丈十數丈之寬皆係最上一層不過二三尺水勢稍落則此河面二三尺之下往往不滿十丈漸收至河底又減其半竟類尖形故病在太狹一日底太淺該河河底亦不減一丈五尺其最深者或竟至一丈八尺何謂其淺不知威家橋以上該河深淺皆從平地較量威家橋以下則併隄埝及河灘地畝淤高之數率合計算若去淤高數尺併隄埝數尺則未必一一滿丈故病在太淺一日形太曲查該河自威家橋以下忽東忽北旋轉不定河間界之合頭高莊大城界之白洋橋竟成西折而石榴灣一處并向東南且半里一曲以致險工迭出若姚馬渡以下八十里則直南直北絕少險工故病在太曲一日溜太急滎陽河在冀衡境內地勢皆平故滎沱至此尚無急溜一過威家橋後則南高北下愈去愈低一往不可遏若王家口至獨流一段竟有建瓴之勢雖欲一刻留而不得也故病在太急一日隄太薄查該河兩岸之隄距河皆遠北爲千里隄南爲民埝均有河員經理自滎沱不至數歲失修遂多殘缺如威家橋一段康莊屯一段陳家門口一段河間境合頭一段高家莊一段均係河獻境北岸

險工其尤險者則獻縣之西高坦地勢本窪今年新決在該河之曲而河間之念祖橋以上亦有七八里極險之隄本年新決又有大城白洋橋北一里狼窩處塌場一段及靜海之五六七八九等鋪直至獨流西宋家馬頭年年潰決故病又在隄以此太狹太淺之槽受太急之溜行此太曲之道而防以太薄之隄不待滎沱至此早知其必決復查本年七月初間滎沱自獻縣之孔家口等處溢出洋河分爲三股兩股北去一股自西高坦新決口衝入子牙河是時子牙河水已見底暴長至一丈四尺立即滿槽此股分流不過三分之一而水已至此設三股並注當至四丈更益之以溢入唐河及各處分流之水當不下五丈六丈斷非該河之所能受也聞昔日之子牙河原深二丈五尺今縱未能復舊亦當合從平地算起直深足二丈其寬不足二十丈之處兩岸皆腴田勢難多展當就現存兩岸儘數開挑不得再留河灘容民間私墾其河底之寬止准減去十分之二不得仍前夫窄仍當堅護通隄併一律修殘補缺以資保障隄埝太近處加築套堤一道防意外之虞河內沙尖一槩剷除以冀變灣爲直獨流鎮以下尤係總口萬分緊急仍當如數補足寬二十丈深二丈其溢入窪田之水猝難消落宜就下口海河設法而該河之上流不足二十丈之處究嫌太狹當在該河之外更佐之以完固口一河

分完固口支河說子牙河自威家橋而下勢如倒注滎沱至此倉猝不得下難免衝突河槽復狹僅足受滎沱三分之一尤係全河大病古人自上流別濬支河使之分流一在完固

口一在雙隄真治河第一訣也查雙隄口支河在獻縣賈莊橋南本名黑龍港經河間縣界入青縣界分三道一日西黑龍港至大城西空城南與完固口支河合一曰中黑龍港至青縣李豹莊西與完固口支河合一曰東黑龍港至青縣馬家橋西與完固口支河合是爲北三支復查完固口支河在獻縣大過村南近人猶稱之曰津沱河東過交河縣界至青縣三岔河口與老漳河合經杜林鎮新樂盤古廟而北以次與黑龍港三支合是爲北一支合至靜海賈口入獨流大窪仍與子牙河合兩河皆係子牙河上流擇一開挑皆可分洩但黑龍港三支東兩道來源今皆失考西道雖存亦多斷續轉村以上幾如平道爲車馬所經其僅存者寬不過數丈深不過數尺雖下口至一二十丈而已近完固口支河矣至完固口一支自首至尾原槽具在壩口淤平處不過一里餘並成河獻縣境內雖不甚寬皆足十丈交河境內漸至二十丈青縣大城境內則間至三四十丈惜下口之四五十里河形忽狹或八九丈或兩三丈不似上流耳深則交青境內多至一丈賈莊以下竟至一丈五尺其餘皆二三尺八九尺不等較之黑龍港難易迥別復查青縣盤古廟東別有老河一道亦名盤古溝西至縣南鮑家嘴原係津沱當日合漳河入運總口兩河既去藉此溝爲滙水出路近日運河高仰此溝不能洩每從北岸王三渡口溢入蓮花池下流滙青縣十六里窪淹四五十莊殆非細故再查河道水利叢書有吳氏管見一種謂子牙溜急夏秋之間每致漫溢若開完固口仍引支流至鮑嘴入運不獨子牙勢減而衛河亦可接濟細思此說

不能無疑昔人原爲運河壅塞受津沱重累始築完固以保運河今若縱之入運是又爲運河添一累也且鮑嘴之高勢難放出此口一啟反不免洩盡衛河何從接濟今但重濬完固口支河照上流寬狹定式河面二十丈河底十六丈直深兩丈兩隄高一丈下寬八丈上寬四丈爲子牙河分勢仍將盤古廟老河岔口築壩堵塞不令再通鮑嘴三岔河東口量爲設閘以防倒漾賈口三泊係該河交會總口尤關緊要宜年年撈挖以期經久其馬家橋李豹莊西空城三處與黑龍港三支相通宜酌留一口設閘啟閉爲洩瀉滙水之用凡完固河子牙河之間河獻大青四縣全賴三支黑龍港疏洩滙水仍宜勸民間次第興挑統歸一口以衛田廬此又治津餘事不得不兼籌者也

治津四字訣說孟子述禹功不過四字疏濬決排而已按其流之謂疏濬其源之謂濬除其壅之謂決障其狂之謂排不疏不濬不決則必不能排故排在疏濬決後今日治津亦此意也分治河清其源也孟子之所謂濬也濬支河殺其流也孟子之所謂疏也挑濬陽河子牙河除其壅也孟子之所謂決也然後專致力於御村之舊河築大隄以截其北而津沱亦不敢復橫此卽所以障其狂也孟子之所謂排也挑濬陽子牙兩河至兩丈之深則諸窪之水皆有出路直隸水患十去其四分津沱河治河爲二流則來源減半雖濬亦輕直隸水患十去其六乘津沱之弱引歸故道則兼晉以下更無別口直隸水患十去其八所以尙有兩分不去者恐伏秋有非常之漲下流不能容耳再開完固口支河一道使之南北

分流則一河之水容以兩河更無他患矣然使治河不去而
遽截渾泚則區區之人力與水力爭強難保必勝即令倖勝
而下流多阻又無別道可容恐一怒而回更至不可收拾此
又不淪不疏不決必不能用吾排之說也此治渾之先後次
第也

南運河說南運河三源一曰衛水一曰漳水一曰汶水汶水
自南旺開分水口經安山湖沙灣張秋鎮等處北至臨清州
西與漳衛水合漳水清濁二源會於交漳口至大名府元城
縣與衛水合衛水出百泉合淇蕩洹諸水至內黃之楚旺鎮
通舟又至元城界與漳水合二水至臨清汶水來會大河北
徙汶水斷流不足論漳水善遷徙分合不常亦非正派獨衛
河爲南運經流數百年不變當推爲首自南運過臨清州後
錯入直東南省至德景之交始屬畿疆又東北經吳橋東光
交河南皮滄州青縣靜海界至天津之三岔河口乃與北運
河合流入海計長八百餘里此河本西漢大河故瀆東漢以
後爲清濁二漳所經隋時開衛河爲永濟渠宋皇祐初仍爲
大河所經南渡後大河南徙而衛河如故金元明三朝皆爲
漕運所經至於今不改衛河在豫水清而勢弱法宜用補昔
人嘗欲引丹河入運免至上流淺澀不爲無見而事屬隔省
未便代謀惟全漳入衛以來水濁而勢強不得不詳求瀉法
該河自雍正築隄之後逐漸淤高即以鮑家嘴一處而言本
係津池合衛老口今已河高於地有倒灌之虞不能再放一
處如此他處可知漳本巨流來勢洶湧猛悍有力每年盛漲
蓄岸蝕隄官民驚懼今歲修隄後南運稍安而八月上旬該

河暴長日增三尺泊頭葦子口幾至滿槽幸捷地減開即日
啟放水勢始落本年漳水尚不甚大而危已若此假令源源
續至再增三尺當如何耶查南運減河四道今廢其二德州
哨馬營青縣興濟鎮是也興濟一閘近已久淤河形俱沒且
八丈之口洩亦無多哨馬營又隔在山東末由過問獨恩縣
四女寺壩尙堪修復興新修之滄州捷地並爲減水所賈但
捷地狹隘略同興濟河身太淺難免出槽四女寺又遠曠長
莫及不得不再思出路伏念南皮泊頭鎮南距宜惠河二十
六里東光馬頭鎮東距宜惠河僅二十里范隄口爲宜惠河
頭用之尤便皆可借作減河無奈宜惠河地段太長原槽本
狹今雖重濬仍守前規未遑加展鴻濬則有餘洩潑則不足
卽如南皮境內金沙岡一處係宜惠河所經地形高仰雖已
濬深三尺視窪地猶高濬水注此尙至潰決况容納全漳耶
一律展挑工費甚鉅若用其舊恐又不免如捷地河潑溢也
竊謂減河之法上減勝下減下減則上流猶重上減則下流
必輕吳橋安陵鎮與山東良店相望最繫上流東至老黃河
止三十里老黃河之寬廣更勝南運河特少淺耳數十丈減
閘儘足相容加捷地十倍若在此處瀉水引入老黃河真與
一服上清丸無異再查捷地減河距母豬河百二三十里淺
深廣狹不等受水不多而洩水亦不願亟宜一律補足實不
得減十丈深不得減一丈令水大可容水急可瀉兩旁築埝
尙其次也其間又有朱里口一處適當東轉之衛河形一大
曲尤恐盛漲時從此漫溢淹沒村莊亟宜加意其下又有呂
公橋一處已近下口亦宜格外深道一過流散村平地散流

不爲大害但在母豬港口多挑放水溝足矣下流多受一尺
卽上流多減一尺調劑得宜不無小補當俟臨時再酌
南運河隄說南運河隄工本歲新修工堅料實足資保障夏
秋盛漲數百里安流此其驗也但昔人遠慮安不忘危無意
外之虞則必有意外之變况各河形勢頂衝必刷旋溜必停
停卽於沙刷卽塌土原係一定非意外可比築隄拒水能令
隄不可衝不能令水必不衝隄自見其可安水自見其可危
况可安者其暫可危者其常尤屬意中之變泊頭鎮以上未
經通歷姑置勿論泊頭鎮以下北抵津門左右長隄或險或
不險皆所目擊一二最要者猶可指數泊頭大王廟上葦子
口同治七年決其北九年決其南該河至此自東而北西岸
於東岸塌其勢可危非夾築套隄恐有不測泊頭北渡口西
隄過矮宜加高三尺北渡口北老隄頭對岸西隄參錯不齊
宜修整又北黃塌隄內有大坑之險宜圍以套隄又北蔣家
迴溜兩曲相抱又北李隄北岸沙尖三曲以上兩處均係險
工宜去沙尖爲要又北齊家堰河流至此端悍迅急載在方
輿紀要今兩岸兩樹足抵洪流形勢小變又北八九里南北
雙堂有套隄無老隄隄內有大坑甚可危也宜接築老隄爲
要又北大廟近小薛家窩隄內坑深民間築套隄恐不甚固
宜加修又北雙廟無套隄隄亦不固蓋沙質也上下皆膠
泥此處獨沙宜以套隄覆之又北馮口上下二里間東西險
工各五處均在河曲宜去沙尖爲要又北馮家後係同治九
年決口上流曲處太多至此又有大沙尖一道急溜怒衝月
河猶未涸本年加龍尾塌難爪塌並築套隄毋庸別議又北

牢家坑在大白洋橋之上東岸於沙嘴西岸刷隄隄內有深
坑隄外無漫灘本歲未修可危也宜一律加培又北則提地
減水開矣本歲新修上減則下弱險處多平獨有滄州南關
甜水寺草壩一段鹽廠草壩一段姜家城子草壩一段皆東
岸險工而西岸則大鄧園最要因對岸三尖也均宜留意入
青縣界後興濟龍王廟口此處左右兩灣有回溜俗呼龍窩
不可忽也次則馮屯大埽灣一段龍鳳口一段皆在東岸二
三道溝各一段皆在西岸均所宜防又北流河元帝廟西險
隄也上流東岸三沙尖宜去又北趙家壩上流東岸三沙尖
宜去又北三角灣上流東岸三沙尖宜去皆與元帝廟同又
西岸釣臺曹疙疸均要而長屯至楊家馬頭不下三里則東
隄之險也靜海縣之北本年未治險處尤多竟當全築擇其
最要者書之於後以西岸言之上口子門一也下口子門二
也劉家營莊後三也一過獨流鎮西岸無隄專防東岸以東
岸言之王誥家隄一也宮家隄二也權家隄三也小辛莊北
大官隄四也孔家隄五也南王家莊隄六也蕭家樓隄七也
劉村善義菴隄八也下園隄九也自下園而下河轉而東專
防南岸良王莊前菩薩廟險工修矣莊後馮家隄險工今猶
未修宜家院沿村險工今猶未修小沙窩後二家口險工今
猶未修三角灣險工今猶未修皆關緊要權家隄內卽係深
坑套隄未設三角灣隄內有大坑曰圓深坑套隄全塌西北
風急則大溜攷隄尤爲可慮天津境內楊柳青以下雖有南
隄僅高三丈該鎮東頭則高二尺寬三尺小蔣莊隄口並多
殘缺餘亦單薄不堪詢之野老一二十年前原高七尺寬二

丈五尺並非今日情形又見馬莊北一段老隄尙高六尺想見當年之制今馬莊邢莊兩口雖經堵塞而餘多不固一處有失則上下皆危豈堪長恃即如姜家井北以區區殘缺舊隄當險溜之衝大卡家莊對岸單隄十餘丈夾在大坑內外俱險小園莊矮隄一段倒塌十餘丈未經修整無意外之虞則必有意外之變此類是也

謹案五大河總說以下諸篇光緒初崔令通聲奉委周歷河干所作也源委曲折疏排利弊不無可採故附河渠略之末

畿輔通志卷八十六

略四十一 河渠十二 隄閘一 桑河隄 桑乾河隄 沙河隄 滋河隄 淡水隄 永定河隄 唐河隄 河隄 易水隄 府河隄 大清

灤河

鐵幡竿渠堰

元史郭守敬傳大德二年召至上都議開鐵幡竿渠守敬奏山水頻年暴下非大為渠堰廣五七十步不可執政吝於工費以其言為過縮其廣三之一明年大雨山水下渠不能容按鐵幡竿嶺即今麻克圖嶺一作嗎尼圖在上都故廠南界獨石口北三十里其地直灤河之西沽河之東山水下注成渠東導入灤其渠堰今已廢圯

上都御河隄岸

元史河渠志延祐四年六月上都城南御河西北岸為水衝留守司言若不修治恐來春泛溢漂沒民居又開平縣言四月間東關灤河水溢衝塌北岸亟宜修築乃委官督夫匠興役

灤河護冰隄

元史河渠志延祐三年五月上都大西關南馬市口灤河侵習北隄又幹耳朵思住冬營盤為灤河走浚冲壞將築護冰隄宜令樞密發軍供役從之按開平城南門外一里即灤河其兩岸護冰隄遺址尙存

盧龍縣護城隄

元史大德五年八月平灤路言灤河與泥河三河並溢衝地城東西二處舊護城隄乃命督水監修之按盧龍縣舊

志有西南二處舊護城隄今盧龍護城隄在西門外向係官修自西門起至小西門止長一里高一丈五尺乾隆五年修築

驢糞溝隄

溧州志隄河離城十五里地名驢糞溝有民修隄坊二百九十丈

龍灣頭隄

元史河渠志泰定二年三月永平路屯田總管府言訪得馬城東北五里許張家庄龍灣頭舊有隄以防溧水西南連清水河至公安橋皆本屯地去歲霖雨水溢衝壘皆盡宜令都水監及溧州官親詣相視督令有司差夫補築

洋河東岸沙隄

撫甯縣志洋河東岸有沙隄二道乾隆十三年修築長四十八丈高一丈二尺寬二丈按此隄專為護洋河築

榆園大沙隄

安瀾志大沙隄在熱河二道河榆園一路乃嘉慶四年增築長二百三十丈

雙峰寺壩

安瀾志雙峰寺壩在承德府嘉慶七年修按熱河志府治北八里為獅子溝九里風雲嶺五里二道河又北五里三道河又東北四里釣魚臺其東里許即雙峰寺此壩所以當茅溝固都之衝也

黃姑屯壩

安瀾志黃姑屯壩在豐甯縣嘉慶十二年修按黃姑屯在

豐甯縣東北一百二十里此壩所以當伊瑪圖伊遜之衝者也

桑乾河

蔚州護城隄

隄在蔚州城北康熙五十四年知州馬敬玉築乾隆九年知州楊世昌知縣劉士申重築長二百八十丈高一丈寬一丈五尺

辛落塔隄

隄在蔚州城東南乾隆三年知州李仁培請帑修築以瀦南山之水長一百五十丈高八尺寬一丈五尺頂寬一丈朱家莊隄

隄在蔚州城東南境乾隆三年知州李仁培築長一百丈高八尺底寬一丈五尺頂寬一丈又於壩外挑築築小石隄一道以為外禦

氏家莊隄

隄在蔚州城西北沿河南岸一帶乾隆二十三年知州帥家相築以防乾沙河之衝長一百二十二丈高五尺有奇寬一丈

登流河石壩

壩在蔚州北州志云先有小壩既毀河無所束其流漸涸李主政薛臣築之河復如故

下官莊石壩

壩在蔚州城西北以防乾澗哈乾沙河之水乾隆五年築張家莊石壩

塙在蔚州城南境以防沙澗峪乾沙河之水乾隆三年築洋河

萬全縣護城隄

隄有二一在城北東沙河西涯土築長一百丈後因洋河衝墮城根頽圯七十餘丈乾隆三年改建石隄加長至三百六十丈一在洗馬林堡西沙河東涯木石築乾隆六年建亦長三百六十丈

宣化縣洋河南隄

安瀾志隄為順治十一年建按此與清河北壩皆為守道蔡興周等同時所修築者

惠民渠石堰

宣化府志堰有二一在尹官堡康熙四十二年知縣楊汝楫建一在沙城堡明萬曆四十八年民人宗清宗惠等建

懷來縣護城隄

隄在縣城南門外富水溝口東西之下流乾隆五年知縣楊大崑請建東西石隄長一百八十丈土築六十六丈

柴溝堡護城隄

懷來縣志隄有二一在堡城西南山舊有順嵩屯渾河一道引南洋河水下流日久沙淤水由西沙河橫決入城為患乾隆五年知縣楊大崑疏濬南河仍由故道復於河西建石隄一百五十丈一在堡城北門外有廟山溝大沙溝渾河無雨則涸雨則山水衝注侵及城堡大崑亦令挑挖並於河旁築土隄二百七十五丈水患以息

新保安北隄

懷來縣志北山水發侵城東路同知余毓浩創築此隄土木堡河隄

來遠堡城東隄

隄在萬全縣東南所以蓄洩清水河之水而併入洋河者也明萬曆癸丑山西巡撫汪道亨建

張家口護城隄

在萬全縣東三十里乾隆間民築十二年總督高斌加高三尺二十三年重修按宣化府志張家口上堡被水衝塌二孔縣令徐守基詳請興修閣部高斌奏將水洞悉行拆卸打鑿山嘴以順水流於乾涸時安設木柵妨奸匪出入并修大石壩一道長十七丈五尺南接修竹絡圍壩一道長一百六十丈口外民修石壩一道長一百三十丈

洗馬林堡西壩

堡在萬全縣西南七十里壩在堡城之西所以禦孫才溝水之衝者也溝在洗馬林西南十里許下合洋河

清河北壩

宣化縣志河先有石壩數十丈迎城迤北斗口施槽外以甃田內引入城灌畦順治十一年推官方畿同知陳經濟守道蔡興周修康熙六年隄潰守道方端士修次年復決四十四年知縣陳坦白乃南讓河岸丈餘另修簾簾隄十丈石隄十丈迤西土隄一百十丈水始安流四十六年復加修葺

柳河川大壩

柳河川由北山寺繞宣化府城自北折西轉南入洋河大壩十五里險處用石次用磚乾隆十八十九兩年城北石壩衝圯金河奪溜貫城而下總督方觀承奏修略云宜郡西北大壩長十五里三分上游建飯羣山扼束勢猛且急而河岸北高南下浮沙無根且北崖山嘴直射河狹溜迅底穿輒陷宜鑿去山嘴高一丈五尺長二十二丈寬三丈以拓河面又開引河一道長二百丈以分其流凡坐彎處築圓取直其舊壩根頂較斜石縫綻裂皆砌雁翅順水小壩用堅石鈎排以拒爲護其土壩則木椿固之編圍護之上悉栽柳五六年後材木不可勝用矣

趙川堡前後壩

趙川堡在龍門縣西南五十里泥河之北前壩距堡十五里後壩距堡十七里

和合口壩

壩在懷來縣西南六十里一名合河口乃桑乾洋河清夷三水合流處也今多傾圯按宣化府志乾隆九年總河高斌以河勢迅疾議於懷來縣南桑乾洋河橋川三河匯流之和合口勸帑修築石壩二道各長十四丈寬十七丈以殺下流曰玲瓏壩至十二年被水衝刷旋修旋塌至十六年總督方觀承飭委本管道府查勘又檄知縣吳文正細查河內有無沙磧石底吳造五尺鐵椎乘筏探視乃盡沙無石兩岸峭石壁立遂於中插橫木鋪板以渡如棧道狀號爲大板橋又里許爲小板橋過此則沿河之徑絕矣自是始停歲修壩工遂廢

永定河

兩金溝石隄

金溝卽古金口河分南北二溝爲渾河出山第一緊要處俱石隄康熙修補其北金溝片石隄長十丈寬二丈高四尺南金溝片石隄長三十丈寬二丈二尺高一丈四尺蓋猶金元舊制也

石景山隄工

此隄舊於兩岸通編爲天字三十九號乾隆二十八年始分東西兩岸東岸長二十三里五分編二十四號西岸長十四里編十四號至四十九年河道陳琮以隄工號數定限一百八十丈爲一里稟請咨部更正除南北金溝石工二段舊例爲一號外東岸自南金溝起至北岸上頭工交界止長二十三里九十六丈編爲二十四號西岸蘆溝橋以北地勢高阜舊本無隄自橋翅南起至南岸頭工交界止長十四里編爲十四號接石景山隄工土石並用其內皆幫片石爲隄以期保固先是河自麻峪村分爲二支而東強西弱恐溢郊圻乾隆二年大學士鄂爾泰乃於麻峪橋口築欄河隄將東支堵截使盡歸西流再接築石子壩卽有漫水不能奪溜而河乃化險爲平矣

南北兩岸舊隄

康熙三十一年直隸巡撫郭世隆修築渾河隄岸查得固安永清之北有故隄七十二里歲久傾頽請照舊繕完以資防禦又以南岸旣固北水無歸并請濬永清縣東北舊河五十四里使順流歸淀是年四月興工五月工畢

謹按此次修濬實為經理渾河下流章程之始固安縣河濱龍神廟尙有碑文載其事可考

南北大隄

康熙三十七年挑河自良鄉縣老君堂舊河口起經固安縣北至永清縣郭家務止長八十二里有奇北岸築大隄自良鄉縣張廟場起至永清縣盧家莊止長一百二里有奇並於舊河口建竹絡壩復自南岸高店村土坡下起至壩止推接沙隄三十五里連大隄通長一百一十七里四分北岸復自蘆溝橋南石隄下起至利堡村南止堆築沙隄二十二里利堡至張廟場大隄五里地皆高阜連前大隄通長一百二十九里二分至三十九年安瀾城河口淤墊於南岸另挑一河以南岸為北岸遂自郭家務改河出瀾州柳岔口入辛章淀達天津歸海接築兩岸大隄尾南岸接郭家務大隄尾起至霸州柳岔口止連上共長一百七十九里北岸自盧家莊西何麻子營接大隄起至柳岔口迤東止連上共長一百八十里
雍正三年辛章勝勞一帶淀河復淤有礙清水達津之路議引渾河別由一道遂於柳岔口稍北改河由郭家務挑河計長七十四里經永清縣冰窖村東入三角淀接築兩岸大隄南岸自冰窖起至武清縣王慶坨止長四十四里連上共長一百九十六里九十五丈五尺北岸自何麻子營起至武清縣范家口止長七十四里有奇連上共長二百三十三里六十二丈兩岸分八工其冰窖至柳岔口隄工遂廢即今之東西老隄也至八年因南七北七兩工險要乃

各分上下汛至十年北岸以天地黃字由洪日月盈九字分工編號南岸以辰辰宿列張寒來暑往九字分工編號其工段分隸南北岸同知管轄

乾隆三年又接西老隄起築坦坡坨至武清縣龍尾村止長四十九里九分四年又自北岸六工十六號起築北隄至東安縣賀家新莊止長三十六里五年又接北隄尾起築北堤至武清縣東蕭家莊止長四十七里一百二十六丈十六年復由冰窖草壩改河以坦坡壩為南堤改北隄為北堤各分上中下三汛即今所謂舊南北隄也計自石景山同知所管交界起南岸至南堤上汛交界止隄長一百五十四里北岸至北堤上汛交界止隄長一百五十五里七十二丈至二十年冰窖河口以北淤成南高北低乃將北六工洪字二十號以下開隄放水改為下口由沙家淀入海至二十九年刪除舊編天地黃等十八字令各依本工里數編號四十三年河出下口逆折北趨北岸六工十九號以上隄身裏外汕取因就水勢於南岸六工十七號頭建築順水壩一道斜接北岸六工十九號下隄頭並將北岸六工二十號舊河一律培築上接順水壩下至南隄七工交界共長二十九里通計南岸六汛隄工共長一百五十三里北岸六工連上六汛隄工通長一百五十三里七十二丈四十六年北岸頭工分為上下兩汛
嘉慶五年又分南岸頭工為上下兩汛十年又將北岸頭工上汛改為中汛其上汛以南九工皆令汛員移駐於是南北分防凡十五汛

南岸頭工上汛

隄長十七里分十七號隄頭接石景山西岸十四號工尾
 俱宛平縣境霸州州同經管
 同治十二年重修南上汛及
 初七日蒙直隸總督李批據稟永定河南岸頭工上汛二
 號灰燭年久失修河底淤墊高灰土多酥損龍骨高
 僅二尺餘既關全河利害自應照式修復以資盛漲放
 並將引河挑挖疏濬所擬各項做法向為合宜查前次奏
 撥司庫地丁十萬兩指內已聲明未定河善後各工尚須
 察勘加修如司款不敷再於籌賑局前存捐款撥給此項
 南協款內隨時酌量撥給以工代賑免其造冊報銷此項
 撥工估需銀三萬三千八百五十五兩零俟即行籌賑局照
 數撥發將來彙案開單奏報毋庸專摺備即查照派員領
 回銀兩趕緊布置頂購料物到工春融即便趕辦務須督
 飭趕修等語實經理堅穩足靠勿任稍有浮糜草率致干
 罰賠切以此繳册存等因遵於十一月十六日設局購辦
 灰料至次年二月二十六日與工創置蘇州堤局購辦
 土自底至頂工高七尺內外坦坡築海堤壩等工均
 照估修辦減河引河箱口蓋壩均照估築迄五月初六
 日各工善後完竣計捐節款實用庫平銀二萬八千三百
 七十二兩零除申詳督憲
 察取外爰泐茲石以紀事

南岸頭工下汛

隄長十一里三分為十一號俱宛平縣境宛平縣丞經管

南岸二工

隄長二十二里分二十二號自一號至二號七十二丈宛

平縣境二號七十三丈至十八號良鄉縣境十九號以下

涿州境良鄉縣丞經管

南岸三工

隄長二十里七分為二十號自一號至五號一百二十六

涿州境五號後至九號一百六十三丈宛平縣境以下固

安境涿州州判經管

南岸四工

隄長二十七里七分為二十八號俱固安縣境固安縣縣

丞經管

南岸五工

隄長二十四里六分編二十五號一號至三號上段固安

縣境以下永清縣境永清縣縣丞經管

南岸六工

隄長三十里編三十號乾隆四十三年自本工十七號隄

頭起至北岸十九號下隄頭接築順水壩一道並培築兼

管之北岸二十號缺口接連至南隄七工之舊隄止此三

十號俱永清縣境霸州州判經管

南隄七工

隄長二十里編二十號自一號至十八號中霸州境以下

東安縣境東安縣主簿經管

南隄八工

隄長二十里編二十號自一號至六號二十二丈東安縣

境六號二十三丈至八號九丈五尺霸州境八號九丈六

尺至十一號四十五丈靜海縣境十一號四十六丈至二

十號工尾武清縣境武清縣主簿經管

南隄九工

原設隄長二十一里十四丈自十二號以下舊係淀池地

勢窪下南近大清河北鄰葉淀東通鳳河下口歷被蕩廢

乾隆三十年詳廢只管以上隄長十二里編十二號一號

至四號中武清縣境四號中至工尾天津縣境霸州州判

經管嘉慶十二年州判改為巡檢至二十四年又以南九

工霸州淀河巡檢移駐南六工而南九工汛務并歸南八

工武清縣主簿經管

北岸頭工上汛

隄長十五里分十五號俱宛平縣境武清縣縣丞經管

北岸頭工中汛

隄長十六里分十六號俱宛平縣境武清縣縣丞經管

北岸頭工下汛

隄長十六里三分編十六號自一號至九號宛平縣境以

下夏鄉縣境宛平縣縣丞經管

北岸二工

隄長二十三里四分編二十三號一號至四號夏鄉縣境

以下俱宛平縣境夏鄉縣縣丞經管

北岸三工

隄長十八里三分編十八號一號至十二號宛平縣境以

下固安縣境涿州州判經管

北岸四工

隄長二十四里九分編二十五號一號至二十號固安縣

境二十一號東安縣境二十二三號固安縣境二十四五

號東安縣境固安縣縣丞經管

北岸五工

隄長二十一里四分編二十一號俱永清縣境永清縣縣

丞經管

北岸六工

隄長三十里乾隆二十年於二十號間隄放水改為下口

以下隄工十里撥隄南岸六七工分管四十二年自南岸

六工十七號建築順水壩接至本汛十九號下號頭河從
十九號出口現管隄長十八里編十八號俱永清縣境霸
州州判經管

北岸七工

隄長二十五里三分編二十五號一號至十五號七十二

丈永清縣境以下東安縣境隄頭原接北岸六工重隄八

號乾隆四十五年改提北岸六工大隄八號至本工北頭

長四千九丈東安縣主簿經管

北隄八工

原設隄長二十四里七分嘉慶十八年奏明請廢四里現

管隄二十里七分編二十一號一號至十九號八十八丈

東安縣境以下武清縣境東安縣主簿經管

謹按南北兩岸隄外各隨工段南有塘工月隄草土等

塘具詳永定河志茲惟揭其大要

南埝

舊名坦坡埝乾隆三年築以格淀水西自霸州牛眼村接

西老隄起東至武清縣龍尾止長四十九里九分八年於

東西老隄工尾接築橫堰長六十一丈十六年將冰害以

下廢東老隄連坦坡埝普律加培並有龍尾接坦坡埝築

至天津縣青光村止計東老隄自南六工二十八號岔頭

起至橫堰長十八里八分坦坡埝接橫堰起至青光村長

六十一里十四丈改坦坡埝分上中下三汛

北埝

上段舊名北大隄乾隆四年築西接北岸六工十六號重

續修四庫全書 史部 地理類 卷四

隄起至東安縣賀家新莊止長三十六里一百二十六丈
五年自北大隄三十四號至武清縣東蕭家莊鳳河邊止
接築北埝長四十七里一百二十六丈以禦潭河北漲至
十六年上段亦改稱北堰共長八十一里一百二十六丈
分爲北埝上中下三汛二十年又於北岸六工二十號改
爲下口河循北埝歸沙家淀

遙堰

乾隆二十一年於北埝之北加築遙埝一道西自永清縣
趙百戶營村前接北岸六工十六號重隄起東至武清縣
南宮村北風河邊止長八十四里九丈二十七十八號
以下蕩淤數里二十八年取直接築共長八十一里九十
五丈是年奏明河出北堰十七號外循遙埝內行將遙埝
分交上中下三汛經管

趙堰

乾隆二十八年又於遙埝之北加築趙堰西自永清縣半
截河村後接北岸六工八號重隄起東至武清縣劉家莊
後止長四十九里一百二十八丈至三十二年河又出遙
埝外乃以趙堰爲北埝三十八年遂改北堰爲南隄四十
五年又於北隄七工工頭西至北岸六工大隄八號接築
北隄長四十九丈嘉慶十一年以北隄九工汛員移駐北
岸頭工上汛其北九工隄工歸北八工兼管

鳳河隄埝

雍正十一年始築鳳河東隄下段自天津縣韓家樹起至
雙口村止長十二里以防潭水東注乾隆五年接築中段

自雙口起至武清縣龐家莊止長十四里十九年接韓家
樹東隄尾起至桃花寺止築斜堰一道長七里三十六丈
二十一年接築上段自武清縣陳辛莊起至龐各莊止長
三十三里九分通長五十九里一百六十五丈三十七年
建涵洞二處洩斜埝以北滙水四十六年因斜堰逼近清
河常被汕取改由東隄四十八號起至天津桃花口北運
河西岸止添築斜堰長七里三十丈其東隄四十九號以
下及舊斜埝均廢原編六十號自是只管四十八號其一
號至三十七號一百七十七丈武清縣境以下天津縣境
三角淀圍隄

雍正六年永定河道石柱修築所以防淀水北軼也西接
北岸大隄起至韓家樹止長三十里後接交東安武清兩
縣派村民按年修補因稱民埝至今則淀水既決而此隄
又懸被潭水衝塌遂廢

牯牛河隄

隄在牯牛河尾其上卽金門石壩減河也本小清河俗名
牯牛河下流入霸州爲蜈蚣河以歸淀隄在霸州境東西
兩岸各長八百一十丈民修

凉水新河隄

隄在武清縣境自長陵營以北皆浮沙南至甘露寺止長
十七里四分通州廣潮縣州判防守

芥子柳林二淀埝

霸州志二淀俱南至二道河北至頭道河而止按此亦防
金門減河之侵溢者也

乾隆十三年總督那蘇圖請建在北岸四工字字十八號
固安縣境內金門寬十二丈後於十六年堵塞
曹家務舊草壩

乾隆三年總河顧琮請建次年工竣在南岸五工張字十
九號永清縣境內金門寬二十丈至八年又築小埝一道
以為護後於十六年堵塞

盧莊舊草壩
乾隆八年總督高斌請建次年工竣在北岸五工宙字十
八號永清縣境內金門寬十六丈十六年留四壩此其一
也後因不能過水至十九年遂並堵截

郭家務舊草壩
乾隆三年總河顧琮朱藻等請建在今南岸五工十七號
原生六工券字六號又永清縣境內初建金門寬三十丈
至七年改寬十二丈後二十年下口改歸東北此壩遂廢

清涼寺舊土壩
乾隆七年署總督史貽直請建次年工竣在南岸五工二
十四號原生六工券字三號永清縣境內其下歸南埝減河至十六
年酌留四壩此遂並廢

張仙務舊土壩
此與清涼寺壩同時請建在南岸六工十三號永清縣境
內金門寬十六丈至十六年併廢

雙營鎮舊草壩
乾隆六年總督高斌請建次年工竣在南岸六工十六號
永清縣境內金門寬十二丈十五年重修十六年罷廢

半截河舊草壩

乾隆四年總督孫嘉淦請建在北岸六工第十號舊編為洪字十
六號永清縣境內金門寬二十丈至十二年因過水太多遂
與郭家務壩同時並廢

馬家鋪舊草壩
乾隆十五年總督方觀承建在南岸六工二十三號舊編為
為七工來字一號又永清縣境內金門寬十二丈甫半載
改編寒字十九號餘明年沐審奪壩壩遂埋廢

小惠莊舊草壩
乾隆七年總督高斌請建在北岸六工洪字三十號永清
縣境內金門寬十二丈十五年重修十六年堵塞

五道口舊草壩
乾隆七年署總督史貽直請建次年工竣在北岸舊隄工
內未幾毀壞遂不復修

北埝涵洞

乾隆五年總河顧琮接修北埝四十七里埝外向有龍河
雅拔河二道為宜洩京南玉東各縣滙水入淀之路北埝
留涵洞七處在東安縣南高漁城一帶地面六年永定下
口潰決鄭家樓民埝乃堵塞涵洞六處只留龍河一洞洩
水至十二年龍河水漲由埝外全行入鳳河遂一併堵築

柳行村涵洞

乾隆二十二年築在永清縣東鳳河上以洩東北河淤積

窪等村滙水

高橋村涵洞

乾隆四年魏河順琮請於高橋村西永定東股引河建橋
河三座其地在霸州東南三十里每座寬八尺至十五年
永定漫溢民隄傾圮涵洞遂廢

永清縣護城隄

前明嘉靖四十二年知縣馮鑑築以禦漳河康熙道光以
來曾經補葺近於同治八年復加修培計長一千十五尺
有奇又浚河千五百餘丈以消滯水

謹按永定一河重隄疊壘開壩涵洞自康熙至今歲事
修築然或數年而已廢或十數年而又過計其時相度
情形隨宜布置固無不期於盡善而卒難以持久者一
則水性極渾難濬新濬歷時即淺一則水力極猛難築
多堰汛發輒衝束急則歧過甚則潰乃致前功盡棄糜
費無窮如乾隆初兩岸增築至十六壩不及十年只留
四壩而餘皆廢棄又如老淀舊隄久成委土蜈蚣雅拔
僅廢枯渠正難必其不復經流遂從別制也故今皆備
載之以資考核至其制度尺寸則具詳於永定河志等
書茲不贅

唐河

石隄

明嘉靖四十四年唐縣知縣郭邦驥勸民修築以防秋潦
在北城外長五百五十九丈五尺順治三年知縣周日宣
重修十七年山水衝壞知縣康泉補修康熙十一年知縣
王政重修乾隆七年民修嘉慶十一年請帑重修道光十
六年知縣董勳復修

恆河隄

明萬曆二十六年兩道督修在唐縣西北九十里軍城西
北恆水之上游俗名此為拒馬河隄誤也

廣利渠隄

在唐縣西三十三里唐河東岸風山下河神祠東高一丈
二尺長三丈當渠之首金泰和中建明萬曆中知縣楊一
桂濬渠重修並建涵洞以時洩水乾隆十年復修

界隄

在望都縣南三十里高一丈闊二丈長六丈明築以防滲
水後因唐河不經縣境此隄遂廢今唐河又於道光六年
東北流入望都縣南境而東合陽城河此隄猶存

定州唐河隄

隄有二一在定州北長五十里明嘉靖間知縣裴泰修築
一在定州東與祁州接界長十里乃嘉靖間知州官資修
築按在定州北者今河之所
經其在東者唐河舊道也

十里公隄

在祁州城西二十里實定州界也借定州之地築隄以衝
祁州中照等十一村莊在唐河北岸按此乃唐河故道長
今唐河不經祁州
一千七百二十八丈八尺其初係祁州獨修乾隆十八年
議定祁州分修十之六合一千三十丈二尺定州東旺等
六村分修十之四合六百九十八丈六尺永著為令

祁州北岸隄

在舊唐河之北上自韓村起下至陳各莊止長五十里嘉
慶七年修

邳州南岸隄

在唐汶二河之南上自深澤縣段家莊起下至安平縣北郭村止長二十五里嘉慶七年修

清水河東隄

在邳州東南即孟良河東岸也長十餘里明嘉靖時修築院西口隄

在安平縣北二十五里即博野縣之秦隄相傳秦時築山

高峻堅厚水不能蓄民至今賴之為豬龍河之南岸西接

邳州之南隄東接博野縣之宋村隄安平縣志院西口隄每歲修築用近河十八村民役

宋村隄

在博野縣東南上接安平縣秦王莊下訖蠡縣牛辛莊長

二十五里北岸上接邳州陳各莊下訖蠡縣王家莊長二

十七里以防豬龍河之溢為南北板橋夾河諸村保障其

西北岸上游名套裏村隄

楊村河隄

此即接宋村河隄而下者在蠡縣東南至於西北夾豬龍

河之兩岸南隄自博野縣解村營交界起至東緒口高陽

縣交界止長六十二里一百零四丈北隄在蠡縣正南至

於東北自博野縣董家莊交界起至高陽縣安瀾橋止長

七十二里一百零九丈嘉慶五年至七年修築其在東北

一段亦名曲隄按此名楊村河隄實乃豬龍河隄與楊村

楊村正河乃合小陳村河由蠡縣正北入荷苑縣界觀此大不伴矣

布裏河隄

此即接楊村河隄而下者實豬龍河隄以入高陽縣境河

流經布裏村故易名布裏河其隄在縣東南至於東北夾

豬龍河兩岸其南岸自蠡縣之緒口至任邱縣界止長六

十二里其北岸自安瀾橋至安州馮村止長四十二里康

熙三十七年築自此以下歸入淀河

出岸村等處河隄

雍正三年豬龍河決淀口東潰蘇鄉隄直衝鄭州驛路時

怡賢親王親歷相度令河道王菘子出岸村開挖引河渠

隄自蜘蛛窩起至百尺村止長一千二百四十五丈又唐

隄一段自韓家塚起至任邱界止長二千八百七十二丈

又北坎章河隄一段自劉家溝口起至放水口止長九百

二十一丈又河北王博士莊隄一段自村東起至舊城南

止共長四十五丈六尺又自出岸村西往北至孟仲峰西

北米家灣止長九里一百三十一丈

蘇鄉隄

在肅甯河間高陽三縣境內起自肅甯縣東北三十五里

河洞村歷河間縣西北境入高陽縣東南境為白龍河東

岸其入高陽境者則舊豬龍河東岸也今此道河流即於

隄亦曰圮

六合舊隄

宋史自重贊傳築大河六合二隄在定州唐河上今廢

肅甯唐河舊隄

在肅甯縣西二十里起自蠡縣三岔口迄縣北之張王口

長五十餘里今廢

楊馬莊唐河隄

同治十二年清河道葉伯英修築自委縣楊馬村西南北至林鋪村東北止長二千七百餘丈以防南岸漫溢

龍河隄

在高陽縣舊城東南止接蠡縣隄約長二十餘里明景泰六年築歲久微存隄形

馬家河隄

高陽縣志一名高柳金隄萬曆四年縣令曾守愚築自城南延而北可三十里距城東五里以防馬家河西溢

岳家莊等舊隄

高陽縣志岳家莊南隄長七十五里明景泰六年縣令魯能築北至趙通村七里嘉靖二年縣令王權宗築又容城至安州河口七里嘉靖十七年縣令孫羅先築

榆隄

一名千隄在高陽縣東南長二十里以防馬家河東溢康熙元年發帑築隄十餘處由于隄村南接蠡縣界北積舊隄相連若墩墩然

橫隄

順治十年重修明萬曆四年高陽縣令曾守愚築起延福村迄塔兒頭可七里許又三十年縣令錢春積為隄至劉詳左村可三里許孫承宗有橫隄記

車道口樓隄

在高陽縣東延袤五十里以防豬龍河溢者也明萬曆三十四年築後河決車道口縣令錢梅谷補築五十弓於豬

龍河尾彌縫唐隄之缺可開可塞號為水門云

安陽亭隄

在高陽縣東北自趙通村北隄安州之邱家道口長十三里明嘉靖十年築乃防馬家河溢者

龍河隄

在高陽縣舊城東南延而北起窩頭村至任家村長十四里明景泰中縣令魯能築又北至叶臺接隄七里則嘉慶七年縣令科雲龍築共長二十一里

白牛隄

在高陽縣東南相近又有駱駝灣隄皆以防蠡縣之水溢入齊家河者即馬家河在蠡縣名齊家河在高陽名馬家河在安州名邱家道口河一也

蓮子口隄

在高陽縣南上接蠡縣界長二十里明萬曆中縣令杜芳築天啟中重修

任邱縣唐隄

一統志隄在任邱縣西北接高陽縣界自趙奇莊抵大務四十餘里宋縣令唐介築故名明知縣顧岡重修

邱家道口隄

在安州東南上接高陽之安陽亭隄長三百五十丈居龍淀隄

在任邱縣西白石村上接高陽縣之永安隄入境迤北而東至縣東北馬各莊東入雄縣界長七十二里乾隆十六年重修東自雄縣界起至馬各莊長一千一百七十六丈永安隄

印永安隄在高陽縣境起小關村至任邱縣界止以防豬
龍河溢嘉慶五年築七年復修

直甯隄

在安州西南長九里共初接土尾河入依城河後土尾河
塞此隄廢

大勝淀隄

在安州東南三十里長十五里明時築

東淀隄

在安州東南境自高陽縣南馮村入境起下至新安鄉白
洋淀止長二千八百二十丈嘉慶五年修

西樓隄

在雄縣西南十餘里西樓村引河東岸以防唐河諸水

順子口隄

在任邱縣東北以洩邢家泊積水入五官淀闊七尺高八
尺雍正四年修築

苟各莊隄

在任邱縣北五十里唐隄轉曲之處乾隆五年建

里長隄

在任邱縣北五十里之里長窪亦在唐隄上隄在里長窪
北開在里長窪東乾隆五年建與苟各莊隄皆以洩趙王

河並唐隄濠溝滙水二十八年重修

中堡村涵洞

在肅甯縣西三十里中堡村東南歸唐河今廢

長澤窪黑淀涵洞

窪在任邱縣西三十里黑淀涵洞又在長澤窪北八里皆
乾隆二十一年所開以洩唐隄濠溝積水者水大則用
相口開

在安州東南白洋淀之西南為馬家河入淀要道明時建

按安州志載唐河諸隄有其地猶昔而河已改者則

其隄開宜屬現在所運之河始歸實用如河開府南八

里隄獻縣肅甯洋河東隄任邱滄州鏡隄原係古唐河

道接入趙王河者自道光六年唐河北徙奪陽城河合

府河入淀而滹沱河乃於同治七年北徙奪古唐河舊

道遷河開任邱東入文安近雖於獻縣朱家口另開引

河導滹沱復歸子牙然此古唐河隄已全借為滹沱北

隄矣故八里等數隄實應載入滹沱隄內特於此注明

備感

沙河

定州東南隄

隄在州城東南二十里夾沙河之南岸長四十里

孔村隄

同治初年沙河嘗於新樂縣東南邊境之孔村決口漫淹
入定州為害嗣於同治十二年堵塞築大隄一道長一百

十三丈高一丈五尺並於大隄上順河築閘水隄一道長

九十丈高九尺又於順河隄首築迎水大壩一道長三十

五丈高一丈又順大隄築迎水小壩二道各長十丈復挑

引渠二道共長六百六十八丈

博野西南隄

相傳為宋時築明成化中重修按此乃楊村河隄也其下流入清苑縣界為古靈山河今皆乾涸隄亦廢

郃河隄

嘉慶七年於新樂縣城南南沙郃兩河合處築隄長二千八百七十丈日久淤淺河溢近於同治十二年挑挖一百四十丈並加築順水隄一道長一百二十丈高八尺底寬四丈藉以保護城垣

謹按安國志以木刀溝隄併入沙河隄內今查木刀溝已於嘉慶六年為沙河所佔其隄自應歸沙河隄於此注明備核

滋河

靈壽縣滋河隄

隄在縣西北二十五里慈峪鎮北乃慈峪河與滋河會合處也長五里以障滋河兩溢建置無考

無極縣滋河隄

在縣治南五里夾滋河兩岸訖於縣東入深澤縣境之賈村長三十里方輿紀要已云廢圯近於同治十三年復修

深澤縣滋河隄

隄起縣西隄北村與無極縣東漢村接界至縣北段家莊與祁州崔辛村接界夾河南岸六十六里乾隆四年重修

正定縣土埆

行唐縣土埆
埆起縣西南三十里之邢家莊東入正定縣境西官村長一千一百二十丈以障河不得北溢

埆起縣治北之西宿村至縣東北小白家莊為滋河北岸長三千九百九十八丈嘉慶五年修

新樂縣隄

隄起縣南西岳村至縣西趙孟村長一千七百六十九丈嘉慶五年築七年重修

木刀溝隄

方輿紀要隄在無極縣西北自定州流經縣界入祁州恃此隄并禦隄廢恆自李家口決入為民害按木刀溝現為滋河經流乃自新樂縣界白店村入無極縣西北境之張家庄又東十八里與定州分河其下趨深澤達祁州此隄乃在張家庄東十八里中今為滋河南岸

祁州南隄

上接深澤縣段家庄下至安平縣北郭村止長二十五里高五六尺寬二丈餘乾隆中重修

鐵燈臺等村月隄

水利二案乾隆四年孫嘉淦奏博野縣鐵燈臺等村澆河漫溢為患請於該村並套懷南等村築月隄三段至秋工竣按此乃豬龍河隄本唐河下流自唐河北徙遂為沙澆下流鐵燈臺隄在南岸套懷兩隄在北岸皆護村隄也

秦隄

在博野縣西南之隄圍村為澆河南岸相傳為秦時築按此隄西接祁州之南隄東接安平之院西口隄又接即宋村隄原唐沙澆所合流故紀載亦兼入唐河

趙公剛

在新樂縣東南木刀溝上廣濟橋東明萬曆中知縣趙瑋
濬木刀溝成民稱為趙澤河復建是兩因亦號為趙公渠
涑水

漏水石壩

壩在房山縣西南十度村之東南所以洩十度河水者也
拒馬分支自涑水入房山界至十度村為南北中三支此
壩乃南北分水下達鎮子營者

北埝

在定興縣東南拒馬河北岸自內章村起至該城村止長
五千七百四十八丈高五尺至七八尺不等

南埝

在定興縣拒馬河南岸自北謝村起至賈家莊止長一千
八百丈高四五尺至六七尺不等

南召五馬二隄

順治十二年河決五馬口次年部發帑金萬兩大興板築
役夫工十五萬有奇定興縣志西新以東舊有南召五馬
二隄潰則新城定興被災明永樂中河決差工部主事丁
寬董築其工定興三分新城七分後定為例有新城宋大
本碑記在北蔡可考此即長隄之首在定興界者下接新
容兼防漳河不止為白溝起見也同治十二年河決重修
王大本口隄

方輿紀要新城縣東南有王大本口隄昔人築此以防拒
馬河之泛濫永樂十年隄潰尋復修塞

長隄

容城縣志長隄在縣東北境東自王儲村接雄縣界西自
溝市村接定興界長四十餘里防白溝河水患明永樂十
四年河決隄口差主事丁寬修築後西至尤老石灣新店
等處每被衝害嘉靖三十年尤甚巡撫令雄縣新安與容
城協同修築按此隄於康熙元年曾經衝壞又補修王家
營一帶長一百八步高一丈王營莊東偏隄缺長九十二
步高五尺又加幫岸隄長二百三十四步高五尺又迤西
幫岸隄長一百四十四步高三尺至九年知縣王士麟又
築王家營水口隄九百步新莊水衝三口共隄一千零七
十步賈家莊水口隄三十八步皆高八尺

清河子埝

埝自新城縣東北新橋起至縣南十里舖止長二十一里
有奇乾隆十年築

杜村口隄

明實錄長泰五年七月白溝河漲決保定杜村口隄詔有
司候水降修築六年七月命修直隸容城縣白溝河杜村
口及固安縣楊家務等口決隄今其隄廢圯尚餘殘址即
俗所謂拒馬河古堰者是也

把頭隄

雄縣志隄自安州新安而東經縣南遠崔村馬務迄於保
定長二百里可通車轍亦名直道隄按任邱縣志有扒頭
隄在趙北口南即此異文

大姑隄

隄在雄縣東十五里大姑村起至馬務頭止長十五里明

萬曆中知縣李一心築

小姑隄

安瀾志雄縣城東曰崔村十里曰小姑小姑在大姑之南河由馬家莊西柳村西隔東楊村朱各莊淺河村王克鋪王黑營陸家臺任家臺望駕臺安各莊小姑村郭家莊大姑村胡哥莊至馬務頭南北各分四支其東出至史哥莊洪城村下入保定縣界即此隄接入把頭者也

魯隄

雄縣志嘉靖三十年白溝水決沒民田衝掩數十里知縣魯直築隄障之至今賴焉

長隄

隄長二十餘里在雄縣東南五十里留鎮齊觀之西乃白溝於馬務頭所分南支下入五官淀者雄縣志隄為縣丞劉天健築按安瀾志以留鎮齊觀為在雄縣東南九十里今查雄縣東南界只五十里應改正以備核

大陰等村沿河隄

順治十八年雄縣拒馬河隄為潭河衝壞據縣志大陰村南隄決口長八十一度又東隄決口長三十六度齊觀村決隄長三千三百六十度楊家莊河口決隄長九十一度王村口南隄決口長一千零五十度又橫隄決口長二千八百二十度上村下村決隄長二千三百二十九度龍孝村北橫隄決口長一千三百八十四度於時工部巴連筆帖式多奈鑲黃旗阿達哈哈香噶達洪蒙古阿達哈哈香明安漢軍佐領章京蘇大黑同易州兵備道俞事韓嶼知縣王鼎鼎請帑重修康熙四年龍華上村下村王村口隄

又決復經員外郎世塔等同知縣劉秉忠補修隄四千九百度又代任邱縣修四百度立滿漢字碑一通至六年又決知縣戚重進賠修今白溝河於清河門合大清河不復南注此隄遂廢按庚音託字彙補引滿兩說為一廣即五尺也

萬柳隄

在雄縣南即今驛路明洪武中知縣王夢賢修正德十二年知縣易鴻重修種萬柳以固隄因名

大謝王槐等村隄

在雄縣北隄自大謝村王槐村西陽東陽以迄東趙約二十里乃盧信入白溝舊道也今者白溝西迤改逕龍溝盧信東徙改逕中亭而此遂廢

老隄

在雄縣城南自南關劉守正廟起至十里鋪止長二十二里一百十五丈以防瓦濟河溢康熙二十七年總河王新命監築其在縣西南一段名黃花隄以上產黃花而名

留通李郎二涵洞

在雄縣西南留通李郎二村以洩積潦之水其下入燒車淀距城約二十里雍正四年建乾隆五年重修

王家坊涵洞

在雄縣城南八里王家坊以洩大陰村積潦之水

易水

舊城土隄 在易州城西南明景泰元年築嘉靖二十年兵備李文芝重修萬曆六年巡撫孟重復修

廠西護城石隄

明嘉靖三十八年建萬曆間重修

廠西石隄

在易州城西石橋北明成化四年建萬曆十八年重修

三官廟石壩

在易州西北五里州志舊有土壩明成化四年王詔引源

泉入廠所築歲修歲衝至萬曆五年兵部高文薦主事曹

防乃建以石

三官廟新石壩

乾隆二十六年清治源泉河成重建石壩長十七丈高六

尺又木槽村西小石壩長三丈四尺高六尺又廠城石壩

在城西南長二丈六尺高六尺均以防安河之水

東西石開

易水志西關外舊有土壩明成化四年築萬曆十八年巡

撫項德改爲石開每開二板雨歇時閉今圯又州城西北

有涵洞一座北山廠西關亦有涵洞一座護城西南有放

水開一座尙可修治

姜女廟滾水壩

在安肅縣西北姜女廟前乾隆二十八年總督方觀承奏

建以洩泛漲之水減入支河

易水河隄

在容城縣西南卽滹河隄也康熙九年知縣趙士麟重修

長城隄

隄起自安肅縣東北境至安州新安鄉西北境順滹河而

南下通與於范陽郡遂城縣長城分注云秦築而方輿紀

要以爲戰國時燕趙分界處考國策蘇秦說燕曰燕長城

以北易水以南又張儀說秦曰秦下甲雲中擊燕而攻燕

則易水長城非大王有也據此則非秦築明矣安瀾志長

城在戰國初築時藉以限戎馬之足未必高如州縣之城

故今卽用以爲隄亦名黑盧隄

北滹河古隄

隄在安州北滹河之濱西接蠡縣界自板橋而下東至邊

村入雄縣界以防九河之決溢

西隄

在新安舊縣城西卽接長城隄而築者可數十里約分數

段曰高家堰以護公隄村留村之水患曰磚瓦口隄自縣

至留村三里明嘉靖十年知縣周冕築曰聖母淀隄自公

隄古隄至滂淀長七里近由民戶修築

東隄

在新安舊縣東起自田家莊以西爲西隄自田家莊轉以

北一名般家淀隄又北折而西又西北轉而東入雄縣界

長三千八百五十四丈五尺康熙三十五年內閣學士觀

保齋帑重修三十八年總督吳赫復修

新河隄

在新安舊縣北新引河之南岸自容城縣黑龍口起進至

於南河開接北隄止長五千三百零一丈六尺以防新引

河水瀉入大陂淀也雍正四年築

孟家溝隄

在新安舊縣北明隆慶時水自容城小李家來由縣境三臺鄉山西村以投壘河山西村民曲所以壅則小李家受害以是交訟會官勘定仍以壘河為壑至隆慶五年知縣府學成修壘以衛六年郡守張廉大加板築遂成此壘

韓家壘

在新安舊縣西北涼城村因舊有西隄與新隄不相連屬乾隆四年即由涼城村西復築此壘以捍諸水之侵入長二百九十五丈

壘水堰

在新安西北自黑龍口至紅石口長十七里明嘉靖時築新安西北諸壘

四工壘在新安西北二十里新隄上雍正四年建乾隆十年改為通引新河水南入大陂渠 新河壘在新安西北二十二里新引河上距四工壘十二里雍正四年建以禦容安二邑滙水下注 黑龍口壘在新安西北三十里雍正四年建引壘河水入新河 西關壘在新安西門外西隄上乾隆十年建引城濠水入大陂渠

新安東北壘

張家莊壘在新安東十里南河壘在新安東北十二里以洩新引河水俱雍正四年建

府河

龍泉河石堰

在望都縣東十二里康熙中重修按此隄始於明永樂中原築以土至崇正時邑令段緯易以石穴其孔以時蓄洩

堰下潮則去其塞堰上涸則塞其孔後值亢旱水涸愚民歸咎于堰快放至底一瀉無餘上下皆潰雖復設堰終不若前之蓄而能徧也

高嶺壘

在望都縣東三里九龍河中雍正四年建乾隆二十八年重修

殷家壘

在望都縣東八里九龍河中河過高嶺分爲九支至此開復會爲一距高嶺五里雍正四年建乾隆二十八年重修

廣利河隄

在完縣西南常豐村下淑村迄於東南王哥村蘇頭村亭鄉村其中部修隄岸據完縣志 正黃旗木張佐領地坐落王哥莊村西北內外加幫河隄水岸一處長十丈頂闊一丈底闊二丈高一丈 木張佐領地坐落蘇頭村東北臨河幫隄一處長五尺頂寬一丈底寬二丈高一尺 正黃旗租植柏佐領地坐落常豐村北早隄一處長四十五丈頂闊一丈底闊二丈高五尺 下淑村道北早隄一處長五丈頂闊一丈底闊三丈高五尺 小下淑村北早隄一處長二十丈頂闊一丈底闊二丈高五尺 高承勳佐領地坐落亭鄉村西南河岸加幫一處長二十三丈頂闊一丈底闊一丈五尺高五尺 租植柏佐領地坐落亭鄉村南頭石橋北加幫河岸一處長一十二丈頂闊一丈底闊二丈高五尺 木張佐領地坐落王哥村西內幫河隄

一處長一丈頂闊一丈底闊一丈五尺高一丈 趙繼善
佐領地坐落王哥莊村外幫旱隄一處頂闊一丈底闊一
丈五尺高一丈 木張佐領地坐落蘇頭村東內幫河岸
旱隄一處長十五丈頂寬一丈底寬二丈高一丈 此外
又有蘇頭村民張四等自築私隄一段長二十五丈五尺
頂寬一丈底一丈五尺高一尺

抹尖口隄

在完縣東南潘蒲二水會合之下流水勢湍急康熙十年
重修此隄以衛北城子城等村其中部修隄岸據完縣志
郭爾泰佐領地坐落抹尖口水冲旱隄一處長三丈頂寬
一丈底寬二丈高一丈 百爾代佐領地坐落北城村北
築旱隄一處長九丈頂闊一丈底闊二丈高一丈 又北
城村臨河幫隄一處長九丈頂闊一丈底闊二丈高一丈
此外民修隄岸有北城村東龍王廟北隄一處長八丈
五尺頂闊一丈底寬二丈高一丈 又子城村抹尖口進
西關河口另築一隄長三十丈頂闊二丈五尺底寬五丈
高一丈

涑水隄

在博野縣西章村明成化時築以防西章河溢今於同治
十二年挑浚西章河其所出土即築成埝以補舊隄

三岔口隄

在清苑縣東界接入高陽縣境隄口村北至三岔口又北
入安州境乃防土尾河之溢者

劉家口隄

在清苑縣東自青陽村至老河頭長三十八里康熙四年
重修高一丈寬一丈三尺以防一畝泉河泛溢乃明嘉靖
十六年所築

東安屯隄

在清苑縣東三十里之東安村起自村西東至新橋轉北
迄於安州交界之戚家灣長二千七百九十四丈康熙三
十七年發帑修築以障府河之水使不西決

積水閘

在保定府治西門外二里吳家灣以蓄一畝泉水下流為
府河開旁築隄長一十四丈高八尺康熙十一年重修明
嘉靖中建

西城小閘

在保定府西城水閘外城濠兩岸引一畝泉水蓄之城隄
役導入城以注蓮池元守帥張柔建

上閘

明永樂初原建閘於湯家莊嘉靖時重修今閘在小聖廟
東則乾隆十年所改建也距府城東里許

下閘

一名青楊樹閘在清苑縣東十里許中楊村南青楊樹有
三村日大
橋中橋 乾隆十年因此閘自明永樂嘉靖以來日久圯敝
遂鳩工重建距上閘水程十里其中又有劉爺廟閘在上
閘東二里皆所以蓄府河之水

東安屯閘

在清苑縣東三十里西去青楊樹閘約二十里許亦乾隆

十年所建以東府河金線之下流

大莊閘

在清苑縣東南四十里大莊引河上乾隆二十八年建本以洩陽城河水入土尾河者今陽城為唐河所奪而土尾河亦淤閘址猶存

濠西閘

一名濠水閘在滿城縣東十五里濠西莊明萬曆中郡人孫慎修建

通會閘金線閘

在滿城縣南五十里方順河上其閘北口為通會南口為金線中則總名曰雞心乃方順河分流處自閘而南者為金線河自閘而北者為白草溝河乾隆十年建

曹河隄

在安肅縣西南二十五里長一千五百二十八丈嘉慶七年重修同治十三年補修

曹河閘

在安肅縣西南曹河鋪南岸慈航寺前乃清苑縣徐河溝歸曹河處也乾隆十年建

安州北隄

舊隄自安州西南接高陽之三岔口隄迤而東北逐板橋鋪至於州城之北即為依城河南岸又東入新安界是為新安之西隄近於同治十二年清河道葉伯英奉札修築乃自三台村起東出新安城陰又屈曲北行運道以訖於州東北之大楊村與雄縣交界流通村止其中圖繞據册

云長七十里高七八尺頂寬一丈二三尺底寬三丈

安州南隄

環線於安州南境其舊隄自新安之端村折而西南入州東南之曲隄村又東南入高陽縣境接豬龍河北岸隄按清志以此為即東隄近於同治十二年清河道葉伯英奉札修築乃自州西南板橋村斜而北東亘州城復折而南透移西抱蛇壘以訖於州南之陶口村首尾銜高陽隄其中曲折據册云長一百四十七里高廣丈尺與北隄同

徐曹河隄

在安州西北徐曹二水會流入境之處今徐河已斷流即曹河入府河運州西北者也長五里明嘉靖中築

半截隄

在安州西自戚家溝東至善馬廟即清苑縣東安屯隄之下尾長三里許

倒叉口隄

在安州北長十二里明嘉靖中築

潘陽隄

在安州北十里長十六里明嘉靖中築

壇臺口隄

在安州西北與讓城隄相接長一萬七百二十丈亦明嘉靖中所築

善馬廟閘

在安州西十里府河上距東安屯閘二十里乾隆十年建

寨頭村閘

15 220 平 廣 日 庫 15 4 定 三 日

在安州東北一里依城河上聖善馬廟隔十里初次水利
工程乾隆十年建

新安大河南隄

自新城西南接安州之隄折北轉東至城南又東轉南
過端村又折西轉南接安州東南之南隄其中分數段據
新安舊志自在城村至馬家砦段村一帶爲關家隄長十
五里又城東南爲楊柳口隄長十五里又東南爲燒楊口
隄長二十五里又距城東南二十二里則白家窪隄也乃
縣令李昇築又其南爲圍子淀隄大河圍子兩隄中間相
隔有劉家墳隄歲久坍塌嘉慶五年履勘諸隄重爲補葺
計工五千七百三十八丈五尺

太平莊隄

在新安縣南太平莊引依城河水入端村渠雍正四年建

寨南村隄

卽新安東南龍頭隄引溫養河水入淀頭渠雍正四年建

淀頭隄

在新安淀頭村南隄上以洩淀頭渠積水乾隆十年所建

端村東西隄

在新安東南端村南隄上東隄在村東洩東渠水西隄在
村西洩西渠水俱乾隆十年建

大清河

清河老隄

在任邱縣北界苟各莊卽唐隄遺處屬河之中下接雄縣
龍華村至保定縣界長十里六丈二尺五寸以限柴禾淀

水使不濞漫近河村莊康熙三十七年築雍正三年修乾
隆十六年重修

新開趙王河隄

自任邱縣趙北口通西燒香淀起由大港淀東南順千里
隄至苟各莊接舊隄止皆高九尺頂寬一丈五尺底寬五
丈乃同治十二年新築

趙北口疊道

在任邱縣北五十里南接千里長隄北接雄縣南界西淀
中大隄共長七里

六原斜隄

在任邱縣東北自王約村寺東南至黃隄以障北來暴水
城郭村墟胥賴之明萬曆中知縣顧問重修

關城隄隄閘涵洞

在任邱縣西北三十里關城村北乃大清河南岸也其村
近埝千里隄南臨白洋淀建磚閘一引水至村北月隄又
於月隄建木閘三支分九道以溉田又爲涵洞五舊有土
埝以環之乾隆五年重修計工通長二千八百六十餘丈
王村口隄

閘有二一在任邱東北名西閘一在雄縣東南名東閘古
洋河與趙王河會流處在五官淀下流之北

千里長隄

隄爲清河之南岸康熙三十七年原任魏河王新命奏略
自清苑安州新安高陽河間任邱雄縣保定霸州文安大
城十一州縣共隄長十三萬八千丈有奇計程七百七十

六里兩任邱之趙北口霸州之苑家口又皆為出水咽喉
 乾隆三年大學士鄂爾泰奏略千里長隄周回於順天保
 定河間三府之境而工程之繁於保霸文大數邑者尤為
 險要請將茅見灣以下現在隄工築培高厚修成坦坡至
 陶官營而止其龍潭轉角之處三面受衝亦甚險要應
 查照補築之二十八年總督方觀承奏略文大二縣境內
 長隄自文安縣蘇家橋起至大城縣馬村關止計長一萬
 九千六百三十八丈四尺向來該處民修皆保候至四月
 浚水大落之後就近取土今隄身內外水侵殘缺過甚工
 程緊要當於遠處取土按方給價請撥帑銀派員分修務
 於汛前一律完竣以資捍禦今按長隄在任邱者其西南
 接高陽縣之永安隄東南至西大務折北至七里店又北
 至古佛堂又北至十方院又東南至里長廟又南折至荷
 各莊凡長七十餘里又自雄縣龍華村老隄起下入保定
 縣何家道口止長三千三百八十二丈又自何家道口起
 至霸州苑家口西止長二千八百四十七丈九尺又自苑
 家口起至蘇家橋止長五百六十五丈五尺又自蘇家橋起
 至柴溝村王李墳接大城縣隄界止長九千八百五十三
 丈一尺皆高丈許頂寬丈五六尺底闊五六尺乾隆二十
 六年至三十六年凡三修嘉慶五年十一年又修近於同
 治十二年復自任邱縣之白石碑村與高陽縣接界起至
 保定縣屬嘴壩止共長一百二十餘里一律重修又於光
 緒六年自白石碑起至荷各莊止計長七十餘里復行加
 修其隄工丈尺與舊同

通隄

在文安縣西北其舊隄自白家道口至上武哥莊長八里
 明嘉靖四十二年築文安縣志自王東村經大注街轉而
 西北過王村口史各莊折而東由上五哥莊連保定界此
 舊址也因史各莊以西南地隄雄縣無同舟之濟不得已
 修通隄以自衛康熙中縣令崔啟元築

苑家口疊道

在霸州東南南接千里長隄北接六工隄長二里五分

清河北隄

金史移刺益為霸州刺史郡東南有隄八傾地水屬為害
 益增修之民以為便按隄在霸州南十里自保定縣燕子
 口抵文安縣清平村亘九十里明洪武間知州梁伯常重
 修即今霸州南千里長隄康熙中仍其舊而增築之按此隄今
 實清河之南安瀾以往時名此為北隄是不可解據史
 記趙德津水武平西又從漳水武平北武平即今勝芳從
 即設坊開渠也夫古之漳水原合清河言從於西則本在
 東可知言從於北則本在東南可知若在勝芳之南則此為
 北隄明矣水道變遷
 固難執目前而論

六郎隄

在霸州西南首起雄縣新城界齊家埝東至老隄村長一
 千八百六十二丈高一丈頂寬一丈底寬三丈以禦西淀
 之水宋時楊廷明築嘉慶五年重修

六工隄

在霸州南保定縣北乃中亭河北岸也上接老隄自霸州
 東關龍王廟起至平口村止長六十里是為上六工又自
 平口村起歷營田西北至楊各莊西田家口止長二十里

有奇是爲下六工共長八千六百九十丈高七尺康熙三十八年築雍正五年重修下六工隄乾隆七年加培上六工二十七年加培下六工嘉慶五年重修按上六工距河稍遠以護州治下六工護河爲隄以護田廬後歲修不給下六工與積淀相連僅存遺址

營田東隄

在下六工隄內以障圍外之水不致漫入圍內長七百三丈嘉慶五年重修

霸州橫隄

在霸州城東十八里南抵苑家口北抵楊橋圍諸水至此壅阻飲入會同河口狹流急卒難速洩以致上源泛漲二郡爲災明副使顧襄議盡決此隄以殺水勢爲豪有力者所沮及順治十一年河決長隄俱塌數百里皆成巨浸後雖發帑修築然不過捍蔽城之東北而已

花達墓隄

在霸州東上接臺山下經趙哥莊楊哥莊田家口菜園高橋迄於信安鎮長四十里明萬曆初副使錢藻築

南隄

在霸州南自保家莊起歷老隄村蓮花池抵邢家務口長三十五里亦明錢藻築嘉慶五年重修

趙哥莊隄

在霸州東三十里自團裏村至蔡園村明知州劉珩築

馬絡隄

在霸州東四十里自田家口歷棘針墳抵信安鎮宋楊廷

明築按宋史楊應詢知信安保定軍霸州塘濠沮洳應詢增隄爲渠是霸州信安之隄固不盡屬延明所築也

長屯司漕河隄

長屯司卽今豐盈高花胡家等屯乃霸州寄莊實在文安雄縣交界境內長豐屯迤北一帶舊有口岸六處馮家口盧家口南程家口北程家口南蘇家口北蘇家口今河道改流隄亦廢圮

煎茶鎮隄

在霸州東北自劉紀營經州城抵信安鎮延袤將近百里明知州毛實增築

東西岸民埝

西岸自容城縣界起接雄縣頭鋪郭家嘴長二十二里又自頭鋪至十里鋪老隄止長二十三里東岸亦自容城縣界起至雄縣大陰村長三十五里均高七尺頂寬五尺底寬二丈乾隆二十六年至四十六年凡四修

格淀隄

一名隔淀大隄乾隆十年創建自大城縣莊兒頭起歷靜海縣抵天津縣西沽止長八十四里高九尺寬二尺至三十二年又自文安縣三灘里起至格淀隄莊兒頭止接築新隄二千七百七十二丈及三十七年又將子牙河格淀改爲疊道增設涵洞

文安新套北隄

在文安縣北自崔家房接舊千里隄起運而東行至左家莊仍合於舊隄乃同治十三年勘得萬柳金隄已多殘缺

因套此遙隄以為重障光緒元年加修

石溝月隄

在文安縣東北自陶官營接舊十里隄起運而東北歷石溝村又轉而東南至安里屯南復合於舊隄亦同治十二年所築

盧僧河隄壩

同治十三年重濬盧僧河自新城縣十九堡起運而東南歷雄縣境至保定縣下黃亭接中亭河其所出土即築成隄高九尺頂寬丈餘底寬五丈下游北岸另築遙隄長二十里高寬丈尺與正河同又於河頭建石壩一座金門寬二十丈兩壩臺高一丈六尺中間子河寬八丈龍骨兩旁高七尺東壩臺外築護隄一道長五十丈西壩臺外加挑水壩一道長十丈

蒼耳淀涵洞

在文安縣北有二一在淀南一在淀北乾隆十年建旱則開西北口進水以資灌溉澇則開東南口以資宣洩又有開乃雍正間管治稻田副使王鈞劉勳所共捐建者今營田廢而開亦毀矣

中亭河北岸涵洞

凡四涵洞俱在北岸一曰榜棹園一曰魚傲村一曰高各莊一曰臺山皆雍正四年建乾隆十五年永定河溢隄北地悉淤高遂廢

十間房開

在霸州東雍正十一年觀察副使王鈞捐建築圍營田

韓家樹橫堤

在天津縣西北十五里起自韓家樹北接鳳河東坵迄於桃花口之西沽又疊道長八里乾隆十年築

天津海河諸閘

馬家口二閘乾隆五十六年建又東關開賀家口閘何家閘雙港開北塘口閘均嘉慶十一年修

謹按大清河隄在支河者修築工程地方各有專屬自入兩淀縱橫交錯每致視鄰為壑互起爭端故隄工尤重於淀河也今據順治十三年保定縣令陸光旭修隄碑記云霸州文大幅員亘百餘里而隄則錯壤相間或一邑分汛數處或一隄數邑協修自蘇橋迤東曲防居多西則霸文相界而盧各莊河干乃保雄分汛十王堂者文隄也接胡家墳保障者大城久不修之界岸也新家背後則保大所共事也何家道口則初為大隄而今為文隄過此南北橫隄則魚子口達北村五歌莊者隄平戎向南則廣陵修汛注窩則平舒分工也段落甚晰又云文安五分大城三分保邑二分其計害均勞之意所宜體察又查文安縣志明隆慶五年縣令史天祐創修大隄自西南王東村起而北而東又東南至王李墳止延袤百五十里至萬曆十一年縣令宮廷澤始定各縣分工條議霸雄保大文五邑各分工段刊碑共守後因再建遙隄雄縣遂弗共事以王村口史各莊在遙隄外也此後祇霸保文大四邑分工其略云霸州三段共長一千九十二弓保定縣七段共長六千二百八十三

弓大城縣六段共長一千三百五十三弓文安縣九段共長三萬九百九弓總計四邑分修共同護田隄通長一百二十里此即千里長隄之所因也內分民隄一段自王東村起至保定縣界止長二千八百九十七丈又分欽隄一段自保定縣何家道口起至柴溝村王李墳大城縣隄界止長一萬二千七百四十一尺自康熙三十二年廣安隄決大城民將古隄盜掘文邑被淹後惟以欽隄共保復多改築亦異從前矣茲特載其舊章以備採擇

畿輔通志卷八十七

略四十二 河渠十三 隄期二 堯沱河隄 盜陽河隄 大陸澤隄 肅晉泊隄 北運河隄 滄河隄 大通河隄 獨運河隄 南運河隄 河隄 黃河隄 古黃河隄

滹沱河

浪水石隄龍塘隄
在平山縣西北沱河隄也真定府舊志沱河故道自平山縣西北河內改修浪水石隄下修龍塘隄今廢
正定斜角回水隄

在府城西南明宣德六年巡按章聰重修萬曆三十六年知府王國相增築按正定縣白店村民隄長五百四十二丈至斜角頭村此隄自斜角北起至小楊家莊西止長一千一百三十五丈乾隆三十四年開滹沱衝陷隄尾一百六十六丈後經脩補近於同治十三年復自栢棠開起至回水隄頭上長入百八十餘丈高一丈其回水隄舊自小楊家莊西起至木廠村南止長一千三百八十六丈近於同治十三年亦重修自斜角隄相連處起自太平莊止長一千六百八十餘丈高八尺皆所以護城也

漕馬口隄

在正定府西滹沱河北舊基長三十餘里宋天聖間隄壞尋復修築金大定八年隄決十七年白馬岡又決元延祐以後屢決屢築明成化十三年守臣田濟於舊河數里外鑿新河十餘里築隄以禦舊河之水又於新河北築隄長四千餘丈公私攸賴近於同治十三年重脩自邵同村起至里宅村止長六百三十餘丈高七尺又建石閘一座並

籌款修經費以期永久

月牙隄

在藁城縣城外順治二年知縣許宏祚以城西北隅泮沱上流直衝西關因東接城隄曲折通向西南形類新月名月牙隄康熙三十一年知縣賴于宜增築又名承賴隄

廣陽隄

在藁城縣泮沱河南岸起漂里村至大廣陽村長一百七十丈乾隆五十年泮沱南徙隄身冲刷坍塌近於同治七年泮沱又自藁城縣北轉而北徙其東南廣陽一帶惟白沙彌漫而已

晉州護城隄

晉州志明正德辛未知州王用賢築周圍七里奇高厚三十七年大水次年知州屈受善脩隄障之今按護城隄外韓莊尙有土埝一道長一千五百二十丈其西連小埝又西有趙莊小埝又南有洲頭村北土埝長一千三百四十丈乾隆二十年修築皆在城南泮沱故道之北岸自泮沱改運城北此隄遂重北防而南埝漸廢

長隄

一統志在冀州西北抵甯晉新河縣境長一百三十里以防泮沱漳河之漲明成化間知州李德美築今按此隄專為盜陽所逼與泮漳皆無涉矣

冀州護城古隄

一統志在州城外四圍其西與長隄相連高一丈五尺

衡水縣護城隄

一統志環縣城外高五尺基廣七尺上有垣又舊城隄環舊城而西南抵冀州綿亘三十餘里按此亦今滄陽所遷

衡水東西隄

冀州志衡水縣東隄自冀州尙家莊起至縣屬夏家莊長八十五里西隄自縣屬康家莊起至武邑縣韓家莊長七八里此漳河合泮沱故道今止逕滄陽河

鹽河小隄

在衡水縣東鹽河東岸由小隄村至郭家村約長三十里

武邑縣護城隄

在縣西舊築以障漳水高丈餘自西南迤東北長十餘里

武邑東西隄

冀州志武邑縣東隄自衡水界孟家村起岔河村北至武強縣界止長五十里西隄自衡水縣謝漳村起至羅家莊北武強縣界止長五十里按此隄今亦歸滄陽河

武強護城舊隄

隄環城四面相傳為宋楊延昭築西北兩面以集泮沱東南兩面以禦漳水今則泮沱北徙漳水南移祇為盜陽所逼與舊志所載又不同矣

東鹿縣護城隄

明實錄世宗嘉靖元年塞東鹿城泮沱西河決口築護城隄按東鹿縣志呂柟修城記護城隄基皆廣十丈上廣六丈五尺高丈三尺長二千一百丈有奇迨後縣圯於水隄址亦頽今新城惟西北南三面有隄而東則缺焉

南隄北壩

有四隄皆在東鹿縣南防鴉兒者二日趙堰紅花防漣沈者二日張岔口白蓮口今則漣沈改逕城北鴉兒亦盡淤平特著其名以便將來查覈又有墩臺白龍等壩在西北深澤縣護城隄

自趙八莊接連滋河南隄起迤而東南由城南繞至東關止長十二里高六尺頂寬一丈二尺底寬倍之於頂沖處兼築土壩同治十三年加修

安平縣護城隄

縣志稱為外隄周圍八里明正德六年知縣王翊建西南北三處各有門一座昔稱外城萬曆二十二年漣水浸城知縣梅廷哲增築明年知縣沙壘又築至康熙二十四年知縣陳宗石又增築北門西隄近於同治十三年重修共長八里三十丈

深州捍水隄

一統志在州北三十五里歲久頽敗惟存二阜巉然屹立俗呼為紫金山乾隆十九年漣沈北徒花岔村知州尹侃築隄禦之名深衛保障隄

三河隄

在安平縣北二十里明嘉靖中知縣郭學書築長三十餘里今漣沈北支正經其處

安平縣內隄

有二層崇正十年知縣孔開俊築兼修圍牆高八尺今廢龍泊河隄

冀州志北岸屬武強舊有隄南岸屬武邑無隄凡遇水漲

獨受其害雍正十二年知縣張藻詳准築隄長一千五百丈沿河十七哩分修至乾隆三十五年奏請興工代賑復將龍泊河隄修補完固長三十五里有奇

金線嶺隄

在饒陽縣南二十里西連光武城為今漣沈南支之所逕自深州紫金山之舊捍水隄而東行連魯口故城東至張保等村入武強縣境土人亦呼為長城隄

栢林隄

在饒陽縣北五里又北小隄在縣西十五里繞城西北與栢林隄相連接此即呂漢河隄

饒陽縣護城隄

縣志隄周圍八里明萬曆二年知縣李守真築以防漣水秦公隄

即千民莊老唐隄也舊為中堡河所逕在饒陽縣北高口村南明嘉靖中知縣秦世顯築近因漣沈奪運古洋時或北溢任邱肅甯高陽一帶均受其害乃於同治十三年將千民莊決口堵築長五十一丈有奇出水六尺頂寬二丈底寬五丈又築護壩長五丈以免沖啟

獻縣恭儉舊隄

安州志云未知所在按明史永樂十年築恭儉隄洪熙元年又築正統元年決大郭龍窩口隄四年決郭家口今郭家莊富北村皆在獻縣西北境內乃知恭儉隄即古洋舊隄也為漣沈自饒陽縣境入肅甯之改道近則復由朱家口引歸子牙舊潰矣

宋家口引河隄

在獻縣西迤北長三十三里有奇光緒七年開築八年復加厚培高

饒陽醜女舊隄

此亦古洋河隄在饒陽縣東二十里南岩北岩一帶與獻縣接界明實錄正統四年漳沱水決饒陽醜女隄即此

臧家橋河隄

自臧家橋以上曰漳沱河東岸長三十五里有奇西岸長三十七里有奇皆獻縣境屬清河道轄自臧家橋以下曰子牙河其在獻縣境內者東岸長四十一里有奇西岸長三十九里有奇在河間境內者西岸長六十六里有奇東岸長六十二里有奇乃康熙三十九年至四十七年所築屬天津道轄

單家橋故隄

自獻縣西南完固口東經單家橋下達交河縣兩岸隄凡長八十餘里河雖常乾隄不敢廢雍正九年堵塞南河乃罷歲修之費

河間八里隄

在府南八里莊即唐河古隄也自蘇家口迄城北徐見口長二十里有奇明萬曆間知府錢楷築近於同治十年知府陳崇砥重修又接築疊道以通驛路

洋河東隄

自獻縣馬窪起歷肅肅入河間迤府北四十里之史村長七十餘里近於同治十三年復自河任交界之孟家莊起

至五官淀頭止築隄五千四百餘丈高五六尺以防滹水

王淋口隄

王淋口在大城縣南四十里萬曆間重修其隄起河間縣孔家務歷大城縣之馬策十里堂等村至白洋橋又東至蓋義莊與西支黑龍港隄接是為子牙河之南岸自康熙以來大城河間各依縣界分認隄工

沿河隄

起自河間府歷大城縣葛門村至三公口接文安縣善來營迤邐盤曲百有餘里按大城縣本境沿河隄岸自馬村口至三公口共長一萬三千四百二十丈其協修隄岸則有壩州長屯南蘇家口一百二十丈北蘇家口一百三十四丈程家口五十五丈又文安縣善來營六十丈武歌莊三百一十三丈保定縣新家嘴後隄一百一丈八尺又木橋注窩隄四百七十丈

欽隄

自大城縣屬南進莊起迤而東北至王家口止長三十八里康熙三十九年重修

廣福樓橫隄

即黑龍港下游也自大城縣小店村涵洞中界北起至廣福樓南青縣界止長十里九分四釐乾隆五年築

張洪橋隄

子牙新河隄也東岸自東隄頭接張洪橋隄北至靜海縣東灘子頭長十七里有奇西岸自廣福樓南起至靜海縣中灘子頭長十七里有奇

青縣古隄

青縣護城隄舊志稱周城北西南三面今則惟西北兩面
尚存遺址

滹沱別河隄

青縣志稱為滹沱故道隄東岸南接交河縣入青縣界自
劉家莊前起北至趙官營後止長四十二里西岸自劉家
莊前起北至流來堂止長三十五里又接趙官營北至引
河尾隄長四十五里接流來堂北至金家營東支黑龍港
口隄長五十一里乾隆五年又於西岸修月樓各隄共十
八段南自後流來堂起北至戴家園止長一千二百六十
丈乾隆十年又自第六舖接大城境至王家場交天津縣
界止築隄三十六里

子牙河故道東隄

南自引河尾起北至廣福樓前道口止長三十六里五分
乾隆六年築又自廣福樓前起至大黃窪後靜海縣李家
莊寨止長十二里

子牙河東大隄

青縣志自廣福樓村前起北至小河店後接大城縣界止
長十里三分又自大城縣界起歷靜海縣界圖兒莊北至
大瓦子頭盡處長三十七里六分俱康熙三十九年築又
自廣福樓南至張洪橋止長二千五百十四丈乾隆六年
築

子牙新河隄

兩岸俱自青縣廣福樓北起入靜海縣界東岸至李官屯

止長十五里西岸至吳家莊窩止長十四里又接築東岸
子牙分澗合黑龍港入老君泊之隄其西自中灘子頭起
北至谷家莊止長三十八里其東自東灘子頭起北至賈
口止長三十九里有奇俱民修

賈口橫隄

自東賈口起接子牙新河東隄頭至王家營止長七里五
分乾隆五年築以禦老君泊之水

東支黑龍港隄

南自金家營起至張洪橋止長四千三百六丈四尺乾隆
五年築民歲修青縣志乾隆二十九年奏開引河導滹沱
穿是隄北流東岸隄工同時修築而張廣莊至金家營舊
隄入里五分遂為緩工不加培補按黑龍港上游重中西
兩支皆係疏洩積水並無隄埝

子牙河格淀隄

隄為乾隆十年創建自大城縣莊兒頭起歷靜海縣境抵
天津縣西沽止長八十四里至三十二年又自文安縣三
灘里起至格淀隄莊兒頭止接築新隄二千七百七十二
丈當城以西為子牙河通判管轄當城以東天津同知管
轄及三十七年尚書袁日修總督周元理以格淀堤衝坍
奏請改為疊道增建涵洞並於坦坡灑種荑稗以護隄根
柢流疊道

係自津赴省大路舊有大橋一座涵洞三座乾隆八年又
添建七空橋一座因地勢窪下連年子牙河汎水漲發直
注無流鎮疊道時被衝刷故於二十五年又添五空橋一

一丈五尺高四尺在州東南

磁州新隄

五爪渠西隄長二里寬一丈高七尺康熙三十八年知州

蔣擢建 左良西隄長一里寬七尺高六尺四十一年蔣

擢建 高與村隄長二里寬一丈高八尺亦蔣擢建 長

橋東隄長五丈亦蔣擢建

西南兩關

西關在磁州西十二里槐樹村滏陽河中明萬曆十五年

知州孫健建初止一空二十二年知州劉安仁增為七空

石堰長十二丈高五尺下為石底廣一丈五尺兩端為石

臺高一丈二尺廣各半畝設立絞轆以便啟閉康熙二十

一年知州任熱重修四十四年知州蔣擢復修 東關在

磁州東北二十五里琉璃村滏陽河中乃明崇正八年知

州李為疇仿西關而建者又有個關在東城橋則康熙四

十一年知州蔣擢所建也惟兩關之水西常有餘而東常

不足自康熙四十七年於紅梁上插建一關引水東流由

廣濟橋而歸大渠始能均利

謹按雍正二年磁人於東南北十餘里闢家淺地面建

開關河名第三關由是邯鄲永年等縣俱不得沾溢水

涓滴之潤後割磁州隸直隸屬廣平府毀第三關亦不

許建刻日分水而磁永邯曲雞五邑乃無爭訟然自雍

正五年議定啟閉之期及至歲久旱澇頻更船戶村農

復相執競近於同治十年知州程光燧乃博采輿論酌

定章程具詳州冊

趙壘隄

在邯鄲縣東北趙壘村南長七里許明嘉靖三十一年築

萬曆初知縣張第以不便議廢

邯鄲沁河隄

在邯鄲縣城南石隄長百丈有奇正德甲戌春至丙子冬

築成知縣韓驥所建大學士李東陽有記載縣志

歐隄

在邯鄲縣西半里明萬曆中知縣歐陽調律所築以防沁

水以護城關

羅城柳林蘇里諸關

一在邯鄲縣東南五里之羅城頭一在縣東三里柳林村

皆跨滏河明萬曆中建一在縣東北二十里蘇里村亦跨

滏河順治初建

永年縣護城隄

廣平府志相傳寶建德所築明嘉靖間知府李騰霄增修

在府治西南延袤可三十里以防溢水

賈葛潭隄

自永年縣西南沿滏河而東又環府城而北如覆嶺然長

三十里許按唐武德五年太宗攻劉黑闥於洺州別將程

名振載鼓六十具於城西二里隄上擊之城中地皆震動

據此則賈葛潭隄當即唐隄之舊址

永年縣境滏陽河諸關

惠民關在縣西南十里圍村明嘉靖間知府高汝行建萬

曆十三年知府蔣以忠重修 廣仁關在縣西二十里賈

葛村明萬曆四十二年知府張和中建今廢 普惠關在

城西南十三里馬到固嘉靖四十二年知縣朱泰建 便

民關在城西南十五里大慈村萬曆十五年知府蔣以忠

建 益民關在縣西南十四里新莊康熙四年建 廣濟

關在縣西南十三里西園村崇正十四年知縣郝綱建

濟民關在縣西南十一里王家莊嘉靖四十一年知府柳

希玘推官楊沛建 潤民關在縣西南十三里西園村萬

曆十六年知府蔣以忠建 阜民關在縣西南五里田家

堡嘉靖四十三年知府羅晟建萬曆已卯知縣馬翰如重

修 利民關本亦名惠民關在縣東南五里成化十二年

知府李進建二十二年知府王衡重修改今名順治十三

年知縣余維樞重修承年縣志諸關惟此最先疑即元人

舊跡 安民關在縣東南五里東橋明嘉靖四十三年知

府柳希玘建 便民關在縣東南五里借馬莊順治十四

年知縣余維樞重修 東惠民關即通水關故址也在縣

東北三里雍正八年建知縣侯可大有記外築月隄以護

關口 賈葛潭溝關在縣東北三里半溢陽分支劉果河

東岸乾隆二十八年建

曲周縣護城隄

自縣西南十二里溢陽集起迤而東北抵城東至馬嘯村

止長三十里往時漳水由此入溢故築隄以集

溢河東岸隄

在曲周縣東三里乾隆四年知縣周顯勳築五年知縣陸

拱辰增修按此亦防漳合溢為城者

宏濟關七岔路關

宏濟關在曲周縣東北濟川橋南其東北下游又有七岔

路關皆明嘉靖中知縣王友賢建後廢又護城關在縣城

東乃萬曆中知縣趙允昌建今亦廢

雞澤縣護城隄

四周高一丈廣八尺明嘉靖二十年知縣曹希增築以防

漳溢沙洛之水乾隆十六年知縣王光燮重修

溢河隄

在雞澤縣東溢陽河西岸長十五里高一丈四尺廣二丈

二尺明築縣志定例五年一大修每年小修

新河隄

在雞澤縣西南起馮鄭村訖亭自頭長二里康熙七年知

縣姜昭築按此乃防劉果河者

七利關

在雞澤縣東沿文明興隆二河開子溝七道南四北三各

立關以蓄洩之以次而名乾隆十八年知縣王光燮建

利民關

在雞澤縣東邢家隄溢陽河西岸乾隆九年知縣李世基

與五靈關同時建

青龍文明等關

青龍關在雞澤城東北隅興隆河入城濠處也文明關在

城東南隅文明河入城濠處也俱乾隆十八年知縣王光

燮建又金龍關引牛尾河入城濠康熙中知縣管繼武建

平鄉縣溢陽河隄

在縣東南接雞澤縣界北抵任縣界東岸長三十五里三百餘步西岸長四十一里二百餘步高五六尺至七八尺
明正統二年知縣邱陵修築

落漢河隄

卽劉累河隄也自平鄉縣西南循劉累河東岸北隄南和縣界長六里正統六年知縣邱陵修

安東隄

自平鄉縣東三十八里之麟兒莊起迄縣東南二十六里之姚家莊介新舊二漳之間斜長十六里以防漳水之溢於曲周今漳不合溢此隄亦廢

奠中隄

在平鄉縣東十里起自縣東南十六里迄於縣東北三十六里介在漳溢之中長六十里

鎮西隄

在平鄉縣南五里起自城東南八里溢陽河西岸繞城而西迄於西北十四里任縣界長三十四里此鎮西隄與安東奠中爲平鄉三大隄皆明宏治十六年知縣唐澤所築高厚堅實其東中二隄所以防漳自漳南徙而鎮西一隄專用防溢總名之曰唐隄

平鄉溢陽河諸關

復興關在縣東南八里張家橋西溢陽河西岸乾隆十二年知縣楊喬重修
文明關在城東七里郭家橋南溢陽河西岸明萬曆六年知縣何允升建雍正元年知縣趙道元重修
利民六關舊林關在縣東六里郭家橋北溢陽

河西岸洪濟關在縣東北七里橫頭橋溢陽河東岸樂利關在縣東北十二里馬莊橋南溢陽河東岸游召關在縣東北二十里游召村溢陽河東岸均利關在縣東北三十里賈莊橋南溢陽河西岸祥瑞關在縣東北三十二里王仲義橋北溢陽河北岸以上六關皆明萬曆三十年知縣蔣廷儀建今則溢陽上流磁部諸邑層節蓄水餘涸甚微艱於取資諸關漸廢

任縣溢陽河隄

自任縣東南境接平鄉縣界起西北行至邢家灣折而東北出縣境隄長如之按溢河出任縣境後則鉅鹿隆平分河東岸爲鉅鹿西岸爲隆平也

任縣溢陽河諸關

在任縣東北者曰禪堂關又北爲郝家關爲牛家關俱在溢陽河西岸又東北爲胡家關其西北爲王家西關東爲王家東關又北爲李家關俱在東岸又北爲趙家關爲賈家關俱在西岸又北爲朱家關爲牛辛關俱在東岸其西爲劉家關在西岸又北爲永濟關則跨溢陽河中矣以上皆雍正四年建修按永濟關乃明萬曆二十八年知縣徐口開者卽今却家關也曰王家關卽王家東西關也餘則循舊而增設者此外又有雞瓜關在縣東北五十里邢家灣溢陽河西岸爲大陸澤溢水交通處亦明萬曆時所建

任縣溢陽河東岸涵洞

沿溢陽河東岸涵洞於任縣境內凡九十一道在新店村者九南新莊者十八北定村者十四天口村者十五田玉

莊者八甄家莊者十二邊家莊者八黃家莊者五邢家莊者二

任縣滏陽河西岸涵洞

沿滏陽河西岸涵洞於任縣境內凡九十道在新店村者十三劉家莊者十九北定橋者八天口村者十三齊家莊者六甄家莊者十八邊家莊者五黃家莊者七邢家莊者一以上兩岸涵洞皆自南而北計之

鉅鹿縣滏陽河隄

在縣西迤北韓家寨小張村之西自任縣入境達於隆平長一里一百七十三丈九尺

樂利隄

一名長隄在鉅鹿縣西境起自縣南十五里平鄉交界之大宋岡迤折而西又環而北迄於縣北五十里之杜家常路其隄南連平鄉西界任縣北接隆平回環約百餘里高六七尺至八九尺廣一丈至三丈以防溢水東澄明宏治中築順治十三年知縣傅登庸重修十七年王龍又增修

張莊隄

在鉅鹿縣西北二十里滏陽河東岸引渠東流達於樂利

隄西郭村涵洞乾隆九年知縣張文莊築

范家莊隄

在鉅鹿縣西北二十五里滏陽河東岸引渠東南流達於

樂利隄鹽池涵洞乾隆十二年知縣張文莊建

隆平縣承順隄

自縣東南接鉅鹿縣界迄縣東北入齊晉界長五十二里

望平縣滏陽河諸關

范家莊關在縣東南范家莊北滏陽河東岸又西北三里為匡子院關在西岸俱乾隆十三年建又東北三里為北豐池關在東岸乃十年所建又北五里為白家寨關在東岸明建又西北四里為西門莊關在西岸雍正十三年建又東北一里為馬欄關又北五里為任村關俱在東岸明建又西北一里為楊家橋關在西岸明建又東北一里為牛家橋關在東岸雍正元年建又北二里為徐麻營關在東岸明建又西北二里為蘇家莊關在西岸乾隆五年建又東北四里為千戶營關在東岸雍正五年建又西北一里為獅子圪塔關在西岸乾隆六年建又北六里為聚院村關在西岸乾隆二年建又東北二里為連仲村關在東岸又北二里為馬家臺關在西岸又東北一里為趙家臺關在東岸俱乾隆六年建

甯晉縣滏陽河隄

在縣東南兩岸各長五十五里高八尺頂寬一丈二尺底寬五丈乾隆二十八年重修

新撰河隄

在甯晉縣東南長十一里七分乃引泊水入滏陽河者

新河縣護城隄

在縣城外周長七里餘元至正築

南宮縣長隄

在舊城北直抵冀州海子廣四五丈明萬曆元年知縣齊巖以古隄坍塌重築大隄口六處各長七丈基高二丈上

寬一丈小隄口三處每長三丈五尺高二丈廣一丈至五年知縣邢侗重修按此即堂陽漳水隄也西接新河北連冀州縣志以爲唐開元時築

南宮縣護城隄

周城隄外復爲重隄高二丈廣一丈五尺明隆慶六年知縣齊巖築

埝口大隄

在冀州西五十里接新河縣界順治十五年因舊隄修築

南疊道

在冀州城南北接關廂南抵太尉廟天啟三年知州香可大修康熙二年知州楊遇春重修雍正三年知州林緒光復修按此隄道原以防漳今只防盜

西疊道

在冀州城西東接關廂西至元頭村順治間署州事通判李一盛重修並建木橋於上

衡水縣護城隄

隄環隄外高五尺基廣七尺上有垣明嘉靖二十年知縣李完重築三十年知縣嚴修繼築其舊城隄環城而南直抵冀州綿亘三十餘里高五六尺不等今皆多圯

沿河隄

衡水縣志南岸起于馬村迄焦棚村北岸起于馬村迄南村高五六尺不等明宏治十七年知縣文皓築

劉公隄

衡水縣志在漳河南岸去河百餘步起自南園村以西迄

杜村譚家莊一帶長三十餘里高六七尺萬曆三十三年知縣劉化龍築按此隄昔以防漳今以防盜

衡水縣新隄

冀州志東隄自冀州向家寨起至衡水縣夏家莊止長八十五里西岸自衡水縣東莊起至武邑縣韓家莊止長七十里按此亦名防河隄本漳河西岸隄其東北抵深州武強西南抵冀州棗強亘百餘里高三丈頂寬一丈底四五丈康熙初年築今用以障溢水

護河隄

冀州志東岸自衡水縣孟家村起至岔河村北武強縣止長五十里西隄自衡水縣謝漳村起至羅家莊北武強縣界止長五十里有奇

武邑縣護城隄

自城西南迤而東北長十二里高一丈縣志云係古隄武強縣護城隄

周城四面皆有隄高濶數丈不等皆舊築遺址猶存乾隆十七年另築月隄長三百丈

謹按滄陽河自甯晉以下新河冀州衡水武邑各屬隄工在昔漳沱漳水原皆與滄合流故諸隄或係之漳或係之滄而滄河之名不著今則漳南漳北別出分途而此數邑之隄遂專爲滄河所運特輯錄之以便籌防又按舊志謂滄河隄岸例係涇河村莊修築工多力少難免潰決康熙千里長隄之例將該州縣所有隄工丈尺查明通邑里甲彙派均修造冊存案永著爲令工少人

多自成登固矣又嘉慶十三年總督溫承惠奏略自乾隆五十年後溢陽河廣陽隄工漸次坍塌成深坑難以修復致水漸向南趨至嘉慶四年洪水泛漲將府晉縣浚口沖決淹及河東邱頭冀州南田等村其大營上村一帶河槽俱被淤塞近因冀州新河甯晉隄工俱有漫口通連北泊鹽艘商船皆由冀州之栢牙莊新河縣之大田莊甯晉縣之侯家口等村劃入北泊河泊相連積潦難涸應將狀家莊等處分段挑挖成河庶舟行不患阻滯而停滯亦可疏消矣

大陸澤

牛尾河隄

卽劉果河隄俗呼音語也在雞澤縣西一里自縣南境至北境長三十二里高丈許濶丈餘明嘉靖四十年廣平府同知張九一重修按此與遠活下流舊稱此為沙河隄亦名牛尾河者別

五盤關

皆在雞澤縣西南雙塔村屬洛河者二曰南盤關中盤關北盤關屬劉果河者二亦曰南盤關北盤關統名五盤關

永利諸關

在雞澤縣西北大韓固村者為永利關又北為義利關又北為承順關又北為獲利關

任縣洛河開口涵洞

雙蓮頭關在任縣東南雙蓮頭村洛河東岸又北三里為望馬臺關在洛河西岸又雙蓮頭村有涵洞十三道象牙寨有涵洞二十三道劉家莊涵洞兩道吳家莊涵洞二十

六道安上村涵洞二十七道以上諸涵洞俱在洛河東岸沙底河隄

順德府護城隄也起自城西二里瀛馬莊迄於城西北隅長三百二十七丈二尺四寸高八尺又土隄四百四十八尺二寸接連石隄初因每歲夏秋淫雨山水驟發由白馬河下郡城適當其衝故築土石兩隄以并禦之乾隆三年知府朱鴻禧重修凡遇傾圮接九縣人夫公築百泉河隄

在順德府城南運東河會村距城二十里乾隆二十一年邢臺南和兩縣民夫公築計四十三丈按百泉河自康熙五十年南徙改建承澤開于河會村河不東北流至此轉而南流隄為頂衝水發屢壞不能固兩邑之民皆力保此隄以其護關

邢臺縣諸關壩

自城東南七里為承澤關其東一里為小龍泉堰明周國材又南三里為百泉關明宏治中建又南一里為珍珠隄明靖時知府劉應節知縣何岑創又東為流珠隄明萬曆中築自百泉村起至樓下村止又東為流珠隄明萬曆中科知縣朱詒創自樓下村起至後樓下止明萬曆中止以劉朱二公所築故民即借名流珠也又東一里為葫蘆套關明萬曆中又東一里為黑龍潭關明萬曆中相繼開修又東南七里為明沙泉關明萬曆中又東三里為晉祠關明隆慶中知府費堯年創又東一里為武家莊關明隆慶中知府費堯年創又東二里為關家灣關明隆慶中知府費堯年創又東二里為利關也明隆慶中知府費堯年創又東二里為利關也明隆慶中知府費堯年創

又東五星為大段開高邑中知府又東為永濟開高邑中知府

明嘉靖時知府劉應節建又東南一里為龍興開天啟中是後改

年復建改又南數武為廣濟開高邑中知府其城西北五

里則為小汪開嘉靖中知府劉應節又東一里為羅村開

又東二里為水磨開甘肅中知府劉應節又東四里為吳

家莊開高邑中知府又東北四里為張村開嘉靖中知府

又東北一里為小呂開陸慶中知府又東五里為祝村開

嘉靖中知府又東五里為河曲開亦劉應節至康熙五十八

年又建孔村開在邢臺縣西北五里引乾隆二十六年又

增建東利開北利開在香河開東北百及朱田二

莊開黃家屯開朱田二莊開在北利開北此外後有二塘

一曰大賢塘長三十丈寬二丈五尺高一丈雍正五年知

縣李相築一曰東汪塘長八十餘丈寬二丈五尺高一丈

五尺乾隆四年知縣劉燕受建

南和縣百泉河諸開

在南和縣西十二里賣村西北者為均利開亦名永賴開

其南為廣濟開又東南二里為均濟開又一里為救生開

其東北一里為安民開又東北一里為惠民開又北一里

為均惠開亦名永濟開又東北二里為波瀾開又東北二

里為廣濟開又北一里為通濟開亦名救濟開又北二里

為通惠開又北一里為邵家開以上諸開內惟救生安民

嘉靖中知府劉應節建餘七開皆元至正中

知縣尹泰建明正德間知縣劉章皆經重修又北一里為

沙河縣百泉分水開

在沙河縣上河之東二里者上河即百泉支流在葫蘆套

半里折而東應徐旺村為徐旺開亦名普濟開又東半里

為普濟開亦名永賴開又東一里為泥溝開

任縣分水開

在任縣南六里甘寨村者為甘寨開其東北七里為郭村

開此二開皆皆明建在任縣西南河頭村者為永固開明

建其在城東北二里者為恒利開乾隆二年建又東北二

里為王家開康熙五十年建此三開皆

雞澤縣洛河諸開

永和開在雞澤縣西北大韓固洛河東岸乾隆十四年建

義利開在縣北小韓固洛河西岸乾隆十二年建永順開

亦在小韓固乃洛河東岸乾隆十六年建獲利開在縣北

沙河洛河西岸雍正十二年建

自南和縣西南韓村邇而東北歷大趙鎮至朱家橋長六

十里高五六七八尺不等寬倍之向例民築民修乾隆四

年遭水決隄而出淹沒民田知縣周章煥請帑修補以工

代賑復自王家莊至驛家莊濬河四十二里加培兩岸河

水暢流者二十年至二十四年秋大雨潰決復築完固

謹按入澤諸河皆自西而東自南而北其上流距澤稍

遠多無隄防即有亦不過數曲或止一隅自入南和縣

境如百泉順水達活洛濬等河始皆有隄然亦卑薄因

皆民力修築無官工資助故也順河屬每年行文飭

查地即撥夫修治永雞二邑於沙河河亦然若唐山縣

志稱有三害而河灘沙壓居其一任縣志亦稱有三害而九河下流居其一皆以隄殘河決遂滋為災賢良有司可知先務之急矣

甯晉泊

臨城縣護城石隄

在縣西門外高八尺至九尺廣丈五尺至丈七尺長二百二丈明嘉靖十四年知縣黨承美始築土隄以障泚水前歷七年知縣余啟元爰以石二十五五年又建亭隄上日息陂至乾隆五年重修

唐山神槐樹隄

在縣城北隅舊為泚河東岸起自孔岡迄於縣城西北隅長八里所謂三斷綠楊河隄也明時築按唐山縣志前明泚河隄數決城隄神乃示夢於邑人曰爾若等久罹水害今已植槐樹障矣及視岸畔果有槐生遂築明之世無水患因有神槐之日

隆平縣王福隄

一名王甫隄自縣東門外起至王甫橋長六里又曰王甫橋東至滄河之牛家橋長七里前明所築疊道也

承賴隄

在隆平縣東三十里一起任縣甄家莊至甯晉徐家河面一起任縣邢家灣至甯晉孟家莊夾滄河兩岸長五十里許縣志云知縣關煉創築

開河隄

隆平縣志在縣東十八里西鄰滄水東鄰滄水南接任泊乾隆二十八年舊隄損壞知縣袁文煥乃自開河開莊楊家樓以至馬欄任村白家寨等處皆重加修築

泚河石隄

在高邑栢鄉接界之莊頭村長三十六丈高六尺寬四尺先是泚河故道漚塞至此橫溢決入栢鄉為患至乾隆十八年栢鄉知縣陳宏模乃詳請堵築決口引歸故道而建此石隄水患始息

汶河隄

樂城縣志自趙家村至龍門村計長二十七里高四五尺寬八尺明萬曆三年知縣耿繼武勒河東十八村捐築按志載耿邑侯築隄遺愛記其述隄長乃云迤邐四十餘里安瀾志云長五十里高一丈寬八尺底寬四丈五尺乾隆二十四年重修今隄較短當因水微而減或裁奪取直也而今縣志亦並無載隄二十四年重修之文均記備考康熙七年知縣趙炳重修道光十九年知縣桂超再修泚河二十年復將此隄重修

新挑河隄

在甯晉縣東北隄長十二里高一丈頂寬一丈二尺底寬四丈七尺乾隆二十四年築按此河現已淤廢

新澧河諸閘

崔耿莊閘在新澧河東岸隆平縣東南崔家樓耿家莊之閘上承大陸澤水以時蓄洩乾隆二十年建 蓮子院閘在隆平東南蓮子院村新澧河東岸乾隆十三年建 西店子閘在隆平東南西店村東澧河西岸乾隆十一年建 南吳壠閘在澧河東岸南吳壠村西乾隆十二年建 北吳壠閘在澧河西岸北吳壠村東雍正六年建 南北吳壠正閘在新澧河之中南北吳壠之間為諸閘之關鍵乾隆十二年建 舊城村閘在隆平縣東舊城村東澧河西

岸乾隆十一年建 王慶莊開在王慶莊之西國家莊開亦在莊西皆在新漕河東岸俱乾隆十二年建 以上九開均屬隆平縣境

甯晉縣汶河舊關

甯晉縣志有三關一在城西南關一在丁曹村一在東汪村皆前明邑人蔡繼建至崇禎庚辰辛巳河決災黎民無所利今關亦圯壞僅存遺石按唐書縣令程處霖鑿新渠過城南至鋪頭村入滄河今丁曹東汪鋪頭皆在縣東南近泊一帶蓋猶行古道也

謹按甯晉泊受汶槐沛諸水兼承大陸下流其中惟一漕河相通大陸水溢則由漕而注於北泊原相為引導者也自隆平人於其境中層疊設閘而水流遂滯每至伏秋百川灌盈而澤水為閘所束急不得下則任暴有其魚之歎且每當春杪夏初恒苦乾旱而澤水又皆為諸閘所留難分餘潤則甯晉更饑餓之憂夫置閘蓄水本以利民如此利而被害豈得謂盡善哉往者磁人嘗侍閘以病禾耶矣後為酌定廢閉之期而爭乃息是在良有司之因時度地而制其宜焉

北運河

龍門河壩

在龍門縣東三十里鴨鴨堡南舊廢亂石為壩因龍門河至鴨鴨堡南則浩門廣南水自北岸入周家溝水亦自北岸入長安嶺水又自南岸入故為壩以護壘其下流入白河即北運之上源也

通州石壩

通州志在州城北門外明嘉靖七年置每年正兌京糧自此搬入通惠河

土壩

在通州東門外明制改兌運糧自此起車萬歷二十二年郎中于仕廉查舊跡建關通陸濟漕以省車挽之費

長隄

通州志起於張家灣之善人橋至舊滹縣北門止綿亘三十餘里今隄亦坍塌

滹縣諸隄

通州志楊景芳隄在滹縣東南三里今名楊家隄又馬頭店隄在縣東南六里與兩家店東隄岸相接又白浮園隄在縣東南十八里又曹家莊隄在縣東南十九里又小屯隄在縣東南二十五里以上五隄皆明萬曆時築於乾隆三十七年大工案內培修

白河隄

白河即北運上流向有東決之患同治十二年全河潰決隨經修復至十三年遂築隄防北自順義縣安里村起南至通州北寺莊止計隄長二千四百七十五丈又自安里村前至平家疔南築護隄一道長八百五十四丈又平家疔村南金門口大壩南北計長一百二十丈有奇分段建汛房七處添撥河兵十六名以重防守

港溝隄

通州里二泗道西舊有港溝一道由滹縣下注武清風河

年久淤塞武清縣人乃由張家灣南起至里二泗運東築橫隄一道遂致上游漫溢至光緒元年部縣州判胡世華據紳士馬鳴珂等稟請疏濬港溝乃於港溝兩旁夾築長隄西自通州何各莊運東起南至武清縣泗村店止東至通州燒酒巷運西起南至蘇莊運南止又自通州長浚營北起南至天津交界止計通州地方東隄兩段共長六千七百三十八丈西隄共長七千二百八十八丈分段防守歲時修築

港溝隄涵洞

東隄涵洞在軍莊龍莊西黃堡沈莊凡四處西隄涵洞在旋莊瀋縣南北老槐莊尖村田村張各莊凡七處

北運河正隄

河防志通州運河隄岸自龍潭口起至白浮圖下老隄頭止計長八百二十七丈香河縣運河隄岸官修四百一十六丈民修三百一十九丈武清縣運河兩岸東岸隄工二十號第一號東要兒渡口隄長一千九百一十丈又修造水隄五百一丈二尺第二號戶口隄長九百六十五丈第三號十百戶口隄長九百七十丈第四號東黑龍口隄長六百四十八丈第五號四百戶口即小王家南隄長七百丈第六號三里淺口隄長一千四百一十四丈第七號北蔡村口隄長八百六十七丈第八號桃源口隄長九百六十丈第九號筐兒港隄長一千一百七十八丈七尺康熙三十八年被水沖決又另開新河築隄兩道第十號徐官屯口隄長一千八百丈第十一號東賈家口隄長六百一

十丈第十二號永安口即周王廟口隄長七百六十六丈第十三號朱龍口隄長二百六十五丈第十四號周家灣口隄長一千八百九十丈第十五號孫明口隄長一千八百丈第十六號白馬灣口隄長一千四百四十丈第十七號關洪口隄長九百丈第十八號張官屯口隄長六百三十丈第十九號小新流口隄長九百丈第二十號信艾口隄長七百二十丈其西岸分二十四號第一號沙河李家口隄長七百七十六丈第二號周家口隄長三百一十丈第三號車管口隄長五百四十四丈第四號劉吉口隄長一百四十一丈第五號棉花市口隄長七十三丈第六號錢牛口隄長十八丈第七號西要兒渡口隄長四百三十二丈第八號白廟口隄長八百五十二丈第九號西黑龍口隄長八百一十丈第十號黃家口隄長一千六百一丈第十一號西王家甫口隄長一千六百一丈第十二號灰窩口隄長一千一百二丈五尺第十三號弄下官屯口隄長一千二百一十五丈第十四號白駒廠口隄長一千八百丈第十五號鄭陳官口隄長九百三十丈第十六號紫官河口隄長一千二十一丈第十七號王才口隄長一千三十三丈第十八號西賈家口隄長八百一十丈第十九號馬家口隄長一千九百八十丈第二十號劉灣口隄長一千六百二十丈第二十一號蔡家口隄長二百二十丈第二十二號桃花口隄長三千二百五十五丈第二十三號毛家口隄長三百六十六丈第二十四號李家口隄長七百二十丈以上兩岸共隄四十四號皆於康熙二

十三年以後陸續重加修築若其里數計程設員分管則自通州北起至張家灣止隄長三十六里係通州州同轄又自張家灣起至長陵管止隄長三十五里有奇係通州州判轄此下分兩岸西岸自長陵管起至王家樓止長二十七里有奇係舊灤縣縣丞設州判分管又自王家樓起至河西務天齊廟止隄長三十二里有奇務關楊村分界於此係武清縣主簿分管又自天齊廟起至王家甫止隄長二十四里有奇係王家務把總分防又自王家甫西起至楊村觀音堂止隄長二十四里係武清縣北汛縣丞分管又自觀音堂起至桃花口入天津縣界隄長四十一里有奇係楊村南汛把總分防此下則自桃花寺至丁字沽壘道長一千九百三十三丈又自西沽起至玉皇廟壘道長三百九十丈乃乾隆十年所築係西沽巡檢分管其東岸則自牛牧屯起至吳家舊壘止長四十四里有奇係香河縣主簿分管又自吳家舊壘起至王甫村止長二十九里有奇係武清縣要兒渡縣丞分管又自王甫村起至筐兒港止長二十七里務關楊村一廳分界係三里淺把總分防又自三里淺起至包家營止長一里七分係筐兒港千總分防又自包家營起至洋溝入天津縣界長三十一里八分又自洋溝起至隄頭村止長四十三里係洋溝千總分管

牛牧屯隄
在香河縣西北窩院河北運河之南雍正五年築

河西務隄

〔光緒〕畿輔通志 卷八七

黃圖雜記河西務萬厯中重築河隄有丁密雲疏河記計東隄二百五十餘丈西隄一百餘丈高各三丈五尺

桃柳隄
明王機桃柳隄記略河西務城南隅地卑下不可樹藝水至則浸衛浮室萬厯丁亥袁公表浚池蓄水以防泛決廣百餘丈四周築隄間樹桃柳故名

王家務引河隄
自閘口起至潘兒莊止南隄長一百二十里有奇北隄長一百六里有奇雍正八年築後南隄漸圯乾隆二十一年總督方觀承勸明北岸隄工上游仍歸務關同知經理下游自大白家莊前小道起至隄頭廢土止長二十五里交寶坻縣臨河村民認修光緒七年重修寶坻境內工段

王家務減水閘
雍正七年建於青龍灣因離河稍遠宜洩未暢乾隆二年乃移建於王家務在香河縣寇家灣南金門寬四十丈

筐兒港減河隄
在武清縣東南北運東岸自閘口起至海廠止北隄長三十一里有奇又自閘口起至張五莊止南隄長三十一里有奇又自張五莊起至孤雲寺止長四十里康熙三十九年築天津縣主簿分管光緒七年重修

筐兒港石壩
在楊家村康熙三十九年建金門寬二十丈雍正四年展寬四十丈共六十丈

減河涵洞

一在王家務引河北岸孫家莊一在僅兒港引河而岸大張家莊二涵洞皆乾隆二十二年建

通流開廣利開

通流開在通州城內通惠河與白河交匯之處也廣利開在張家灣中馬頭西上至通流開十一里下至開河口三里元至元二十九年始建木橋延祐以後易石改名廣利

挑水板場

二次水利工程運河潮通西岸通州城北石壩樓一帶今於臥虎橋石壩樓小神廟三處各建挑水板場一座自小神廟北石碑起至邵板廠雞心壩止建護岸挑板工長三百丈又張家灣東南沿河一帶自木廠至善人橋計長五里餘隄岸卑薄危險今建挑水壩三座護岸挑板工長四百六十丈並將長店頭壩加寬培厚

運河兩岸草壩

西岸草壩一在下坡店武清縣主簿分管一在張家莊一在王家甫皆王家務把總管一在火燒屯一在觀音堂皆武清縣北汎縣丞分管一在楊村一在馬家庄皆楊村南汎把總管東岸草壩一在三里淺開以三里淺把總分管一在東楊村武清縣楊村縣丞分管一在洋溝一在趙家莊一在孤雲寺皆洋溝千總分管

場河淀隄

在天津縣東北周約百里其西北有隄自何家庄樓樓武清縣界起至孤雲寺北運河東隄止長十八里有奇其東北有隄自韓盛莊接武清縣界起至西隄頭止長二十里

有奇乾隆五年修築

賈家沽隄

有道隄有引河隄俱長二十四里有奇乾隆五年築

陳家溝新引河隄

陳家溝為永定津沽大清北運總匯之區同注海河常虞泛道同治十三年乃另開新引河自陳家溝起東至場河旋繞其南出軟陀村經赤城灘循金鐘河淤平故道斜趨入薊運河至北塘歸海兩岸隄堰自陳家溝至場河淀邊長三千七百餘丈又接場河淀至薊運河西岸長一萬四千一百餘丈

榆河

永鎮隄

昌平州志在鎮邊城內及北門外一帶明嘉靖二十年遷關御史蕭祥屢修築

沙河東西隄

昌平州志皆在州南按西隄所以能宜北沙河木東隄所以能宜南沙河木北沙河南南沙河

白浮堰

一統志在昌平州東南元郭守敬興修水利起白浮村下至青龍橋長五十餘里按元史順帝至正十四年四月命各衙軍人修白浮陂山等處隄堰今此堰北接榆河南引五河下流皆歸北運

大通河

西湖隄

明實錄永樂二年八月宛平昌平二屬西湖景以及龜山水衝快隄岸百六十尺三年修西湖景隄三百九十九丈山行錄記西湖北隄長五六里柳管合抱又趙家隄裂自湖隄也以引玉泉東注

玉河諸關

玉泉新關在玉泉山麓康熙二十二年建 青龍關在宛平縣西北三十五里青龍橋下 白石關在青龍關橋東二十里元至元二十九年建 廣源關在西直門外七里至元二十六年建 高粱關在西直門外迤北一里高粱店至元二十九年建始名西城關明重修之改今名 澄清關在鼓樓南海子東岸亦名海子關至元二十九年建北關在西海子燕史金海橋南有防曰象古飲詳橋其東即北關口也 響關在宣武門外以簡宜玉河之水又朝陽東直二門外橋下俱有關其下又有回龍關皆康熙中建

大通河諸關

玉河至大通橋更名大通河關在東便門外大通橋下明正統三年建 廣豐關在都城東王家莊至大通橋八里元至元十九年建本名藉東有上下二關至順元年易以石改名廣豐明嘉靖七年并為一關 平津上下二關至元二十九年建本名郊亭關延祐後易以石改名平津明宣德七年重建上關去廣豐關十五里下關去上關七里普濟關在通州西十二里又西去平津下關十三里舊有上下二關相距五里至元二十九年始建以木名楊尹關

延祐中易以石改名普濟今并為一關 通流關在通州西門外西至普濟關十里至元二十九年始建以木名通州關延祐後易以石改名通流其南門外別有通流下關亦嘗特建今廢

會清河關

在宛平縣境者曰長源關長清關安豐關順成關安豐關今廢在大興縣境者曰雲津關天興關翔帆關天興翔帆二關今廢所謂會清七關也俱康熙四十六年建今存其四

阜通七壩

自大通橋而東行潭溝壩九處玉村壩二處鄭村壩一處西陽壩三處郭村壩二處於斯壩一處石壩一處即通州矣皆元舊制所謂阜通七壩也按行水全鑑自大通橋至通州石壩四十里中地勢相懸高下四丈此諸壩壩之所由設也

劃運河

劃運河正隄

舊志劃運河隄始於雍正四年怡賢親王奏請修築自三河縣之料馬莊迄於寶坻縣之江漢口長一百八十餘里隄案自料馬莊至白龍港此段橫隄貫河河隄也由白龍港以下乃劃運正隄又江漢口在寶坻南河交界之同實地也劃運河正隄東岸自汪家新莊起至婁家莊止長二萬四千一百三十六丈西岸自五里莊至大全莊長一萬二千七十丈今按劃運河正隄自劃州南西河套起東岸通運而南六里至渡流店十二里至皮家屯八里至上倉十二里至楊津莊三里至王家淺十五里至康水莊

五里至下倉六里至白龍港折而東南十二里至少林口
五里至安安莊十八里至新安鎮十七里至小河口長一
百十九里其西岸則起自州南蔡家莊順河而南入里至
殷家店七里至窩頭十五里至赤安莊五里至上倉五里
至消流店四里至程子口入里至老曲莊五里至廣各莊
四里至白塔十五里至嘴頭莊十里至三分口即接洵河
南隄而東南行二十里至侯家營十二里至橋頭十四里
至李家新莊共長一百三十二里其白塔一帶係山水歸
河之道向無隄埝至乾隆十一年復自白塔至蔡家莊十
八里亦築隄以為捍

激流河隄

即遠運河隄亦名紫金沂隄者也劉州志遠運河隄西岸
自東述王會至口頭莊止長二千三百四十丈今按紫金
沂隄四十里至小漫河二十里至蒙園十里至太和莊六
里至婁家莊十五里至小河口長九十七里

洵河隄

劉州志洵河隄長一萬八百二十六丈東岸自金水屯起
接三河縣界至三河口止西岸自三河縣新集起至寶坻
縣寬江村止長一百三十里雍正四年築乾隆十一年於
新安鎮西添築月隄一道長二百四十丈高一丈頂寬一
丈底闊三丈又培築大沽隄一段長五百七十丈灘沽隄
一段長五百二十丈此二隄俱在寶坻縣東南界芝麻窩隄一段長一
千五百丈此隄在玉田縣西南界此所培三隄皆今獨運河隄而往
籍每構為洵河者以合流也

紅心隄

名勝志在寶坻縣東南一百里秦始皇所築潮水避湧而
隄不沒按此即洛波亭下帶道沽隄也實在今甯河縣西
北界內遠鄉兩汊之西南官劉運之西岸

工部地隄

在寶坻縣東南廣器中邑人大學士杜立德修築

運鄉河隄

自豐潤縣西南界張官屯起入玉田縣東南界至趙官莊
兩岸隄長一萬九千二百三十五丈就其地勢高窪鴉鴻
橋以上隄俱頂寬六尺至八尺底寬二丈至三丈高四尺
至六尺不等至鴉鴻橋以下河流迫扼隄關緊要俱頂寬
一丈底寬三丈高六七尺其西岸許家橋周家灣東岸王
六巷等處河身狹窄各加展月隄一道共長七百十六丈
皆乾隆十年修築

遼鄉河滾水壩

有二處一曰果園壩在窩洛沽迤上西岸一曰廠兒莊壩
在窩洛沽迤下西岸皆用三合土築金門各寬十丈其滾
下之水導入雙城河俱乾隆十年築後廢

雙城河隄埝

在玉田縣東南一帶其初無隄明萬曆中縣令葉重第為
之濬渠修堰又於縣南三十五里錢家溝西疊埝高二丈
許皆以防雙城河也乾隆十年浚治重修

小泉河隄壩

在玉田縣南二十里劉家橋一帶因濬輝孟家光砂三泉

每逢漲溢則劉家橋諸村輒遭圍浸故築隄以爲防高三
 四尺寬八九尺又於小泉山馬家營置兩度水灌田
 袖針河隄
 自寶坻縣黃莊至楊岡莊兩岸各長三十三里有奇其隄
 頂寬一丈二尺底濶三丈高五六尺光緒七年濬河即以
 廣土培成並裁去河邊蘆灘十餘里
 窩頭河埧
 河岸歲久坍塌寶坻地形卑窪尤虞濬灌光緒七年乃修
 窩頭東埧五百餘丈以爲捍禦
 七里莊頭
 在寶坻縣西南香河交界之七里莊以洩窩頭河漲水爲
 寶邑深患自雍正八年始查勘堵築
 黑狼口隄
 在寶坻縣南三十里乃護黑狼口村鎮者以防龍邱浦水
 玉石塘堰
 在薊州西北盤山盧家峪一帶長十里康熙中間建
 藍泉水曲河頭隄
 在玉田縣西曲河頭雍正四年築以度水灌田
 魯沽莊石閘
 在寶坻縣東南劉運河西魯沽莊所以洩隄內之水而歸
 入大河者也雍正四年建有縣令程璇開工議
 長亭張窩涵洞
 長亭莊在寬江之北魯沽之南張窩頭在走標莊南皆劉
 運河西岸雍正四年同建

開源節流二堰
 寶坻縣城鮑邱在北窩頭在南中鑿渠河亦自北而南穿
 城而過北置水關曰開源南置水關曰節流皆設閘堰以
 司其消長
 袁公壩
 在寶坻城北渠河上明成化中邑令袁了凡所築今壩已
 廢基址猶存
 南運河
 衛河隄
 上接河南彰德府內黃縣界其東岸起自大名縣西南之
 軍寨村迄於東南之五里鋪長六十餘里西岸亦上接內
 黃縣界起自大名縣西南之張二莊延袤元城縣界下至
 善樂營入山東館陶縣界長一百五十六里並高四五尺
 頂寬七八尺底寬二丈許大名縣志隄爲成化丙午知縣
 李瓊築隆慶五年知縣李本義增築起張二莊至曹家道
 口約八十餘里後漸圯萬曆三十五年河決隄潰二十九
 年知縣趙一鶴連加修築屹然鞏固
 艾家口隄
 在元城縣南衛河舊隄也明初置水驛於此後廢
 飲牛口隄
 在元城縣東十里地勢窪下每秋雨淋漓水積其中卽水
 退亦不可耕植明嘉靖二十四年開爲官渠
 南運河正隄
 天字四十三號

清河縣隄自山東臨清州豐店村東北入直隸清河縣界起至牛家墳止此下又入山東武城縣界長四十里分三十六段有大險工二第五段邱家嘴圍隄第十五段土龍頭隄俱頂冲地字十五號

故城縣隄由山東武城縣接界自果子口起至白馬廟止長十五里有奇此下歸山東恩縣管又自縣西南山東恩縣交界焦姑寺起至孟家灣止長五里有奇此下又歸山東恩縣管二共分十九段有險工三第七段刁家門前迎溜頂冲第十一段焦姑寺前第十二段范家園月隄俱掃灣汕刷

元字二十四號
景州隄自山東德州衛界起北抵吳橋縣界止長十九里分二十五段有險工三第十一段馬家井壩第十三段其式廟前樓隄俱頂冲第十九段觀音堂隄掃灣

謹按自德州柘國鎮即桑園北至清水灣長二十里分十九段有險工三此段無字號乾隆二十五年撥歸山東河工經營自此以下始全河皆入直隸東西兩岸分隄

東岸黃字三十八號
吳橋縣隄自黃字一號起至十九號止長十五里分二十五段有險工六第十一段李家門前樓隄頂冲第十三段安陵街河岸迎溜第十九段南月隄頂冲第三十二段老月隄第三十四段三十五段徐莊莊西月隄俱頂冲連湖又自黃字二十號起至三十八號止長二十七里分二十八段有險工五第一二段徐莊莊北樓隄掃灣第三段徐莊莊北官隄頂冲掃灣第十段十五里鋪南月隄第二十六

段二十七段皆三里官月隄俱掃灣頂冲
西岸字字三十三號
吳橋縣隄自字字一號至十六號長十五里分三十段有險工六第六段官柳園西隄迎溜頂冲第十一段三官廟後第十七段陳家樓隄第二十段真武廟前第二十五段隄隄俱掃灣第二十七段隄隄掃灣頂冲
又自字字十七號起至三十三號止長二十七里分三十一段有險工三第十段蘇家莊南月隄掃灣第十八段李梅莊東隄掃灣頂冲第二十四段三里莊樓隄掃灣迎溜
東岸字字二十五號
東光縣隄自字字一號起至二十號止長三十里分五十五段有險工二第二十九段趙家隄頂冲掃灣第四十九段小龍灣月隄掃灣
又自字字二十一號起至二十五號止長三十里分四十九段有險工一第十段鄭家隄西岸掃灣
西岸洪字二十五號
東光縣隄自洪字一號至十六號止長三十里分六十一段有險工四第二十二段中節舊隄迎溜頂冲第二十九段施家隄迎溜掃灣第三十一段張家樓隄迎溜頂冲第四十七段廖家隄掃灣
又自洪字十七號起至二十五號止長三十里分四十三段有險工二第十六段南窪隄掃灣第三十段夏口隄迎溜
湖汕刷
西岸日字六十六號黃字不編號併入日字號內

交河縣隄自日字一號起至三十七號此段無黃字隄今去其各號與日字
 長四十三里分八十八段有險工五第二段廟前河岸掃
 灣汕刷第二十二段泊鎮南頭第二十四段玉皇廟隄
 第四十四段煙墩月隄俱掃灣頂沖第五十四段李家月
 隄迎溜頂沖
 南皮縣隄又自日字三十八號起至六十六號止長二十
 七里有奇分四十一段有險工三第四段大李家隄迎
 溜頂沖第十五段葛子屯月隄第三十五段白洋橋月隄
 俱迎溜掃灣
 東岸月字號隄此下只分段不編號數
 南皮縣隄自洪字二十五號十二里口北至大廟長四十
 六里分七十五段有險工六第十四段蕭家園官隄頂沖
 汕歇第十六段蕭家園民隄頂沖掃灣第十九段段家隄
 北第三十三段段家隄第三十六段劉家隄俱掃灣第四
 十四段張家月河隄對溜頂沖
 滄州隄又自大廟前起入境至磚河寺南長二十里有奇
 分三十九段有險工八第一段大廟隄頂沖第四段西邢
 莊月隄第五段祥家隄第七段東邢莊隄第十六段小
 無名月隄俱掃灣第二十段娘孃廟前隄掃灣頂沖第
 三十二段無名燒樓隄掃灣第三十七段三官廟西河岸
 頂沖掃灣
 東岸盈字號隄
 滄州隄自磚河大寺至佟家墳長二十七里分三十二段
 有險工一第十九段回灣月隄掃灣

又自佟家墳起至高官屯北交青縣與濟汎長三十八里
 分六十五段有險工六第二十七段堡子前河岸第四十
 一段大朱家墳月隄第四十五段南橫隄老月隄第四十
 五段積官屯南老月隄俱掃灣第四十五段積官屯月隄
 頂沖第六十四段北安培淺月隄掃灣
 西岸辰字號隄
 滄州隄自日字六十六號南皮東北界好漢墳北起至滄
 州蓮花池長二十九里分三十段有險工五第六段飲牛
 淺月隄第十二段蕭家莊東月隄第十三段蕭家莊東北
 邊坨第十七段流佛寺前隄第十九段流佛寺東月隄
 五處皆掃灣
 又自蓮花池至河窪莊交興濟汎長十三里分二十四段
 有險工五第一段蓮花池隄掃灣第六段石塘淺月隄
 頂沖第十三段東寺前月隄第十四段戴家園邊隄第十
 九段楊家窪隄俱掃灣
 東岸辰字號隄
 青縣隄自興濟汎南于官屯起至林官屯止長十八里有
 奇分二十五段有險工二第八段陡立日興濟鎮渡口第
 二十段小張家淺北俱掃灣
 又自林官屯起至後馬廩交靜海縣界止長四十里分五
 十五段有險工八第七段譚缺屯西邊隄第八段譚缺屯
 北邊隄第十一段柳苗屯北邊隄第二十三段唐家窰邊
 隄第三十一段外八里塘月隄第四十六段界宿淺邊隄
 第四十八段堡子前隄第五十二段後馬廩隄入處

青掃灣

西岸宿字號隄

青縣隄自河窪北起至鮑家嘴止長二十六里分七十七段有險工人第四段邵大團隄第七段劉家院隄均俱掃灣第十段花園後隄頂沖外坑第十八段邢家莊前土埝第二十八段姚家莊後遙隄第六十五段暨六十六段皆二道溝隄第七十五段劉家墳南隄俱掃灣又自鮑家嘴起至北蔡莊止長三十二里分二十七段有險工七第一段鮑家嘴隄第二段鮑家嘴北遙隄第八段胡家莊月隄俱掃灣第十二段劉家墳月隄頂沖掃灣第二十段南蔡莊北遙隄頂沖第二十七段北蔡莊北遙隄掃灣

又自北蔡莊至趙家窪止長三十二里有奇分五十三段有險工九第五段蕭家莊南老埝掃灣外窪第九段流河鎮河岸頂沖掃灣第十一段元帝廟前隄第十六段小屯西老埝第二十六段曲家莊隄俱頂沖掃灣第三十三段馬集隄迎溜第三十四段林家莊北隄頂沖掃灣第三十五段張家官屯遙隄頂沖第四十六段佟家園隄迎溜頂沖

西岸列字號隄

靜海縣隄自趙家窪起至曹家坨塔止長二十里分二十四段有險工二十二段釣臺北月隄北月隄第二十一段邵家嘴河岸迎溜又自曹家坨塔起至大井止分七十四段有險工七第十

段程家隄第十五段蕭蘆隄俱頂沖掃灣第二十三段莫家隄掃灣第三十七段迷家院隄頂沖第五十二段大谷隄第六十七段小劉家隄第七十四段香家隄俱頂沖掃灣

又自大井起至碾地嘴止分工六十六段有險工五第十段大劉家隄第二十九段曹家隄俱頂沖掃灣第三十五段孫家隄迎溜頂沖第四十三段臧家隄頂沖掃灣第五十八段桑園後隄掃灣

南岸寒字號隄

天津縣隄自碾地嘴接良工莊汎東至教場東頭止又東接海河南岸長四十二里有奇分九十六段有險工二十八段大蔣家莊後隄第五十段小園南隄俱掃灣北岸來字號隄

天津縣隄自碾地嘴接良莊把總汎東至獅子林以下不設隄埝俾運河之漲得分洩於子牙入淀也亦長四十二里有奇又東則為海河疊道矣

海河疊道

在天津縣東南沿海河之西南起自天津縣城東南隅之馬家口迄於新城高八尺至一丈頂寬一丈二尺至二丈底寬三丈至五六丈長七十里有奇乾隆二十八年水利案內重修

西沽疊道

在天津縣北自西沽北迤至桃花口介於運河西沽之間即天津縣驛路也共長二十五里自乾嘉以來屢次修築

捷地減河隄壩

隄自滄州捷地壩口起至劉三家莊止長一百五里雍正四年築又有遙隄一道在南埝之外起自于家莊迄於小吳家莊長五十餘里其滾水壩於嘉慶十二年起高壩底龍骨二尺二寸壩口寬留八丈

興濟減河隄壩

隄自青縣興濟鎮壩口起至老隄頭止長八十三里雍正四年築其滾水壩於嘉慶十二年起高壩底龍骨二尺壩口寬留八丈

謹按捷地興濟兩減水壩原因前明舊制自雍正以來猶係五空兩座至乾隆時始改為壩

新官屯減河隄

自靜海縣南新官屯運河東岸起東至天津興農鎮接盛軍所開營田之河止長九十里此減河乃光緒六年新開者即以所出廢土培於兩岸築而成隄也

南減河涵洞

一在滄州東北四十里子來屯南減河北岸一在子來屯東北二十里小吳家莊亦減河北岸一在小吳家莊東北十里閻家莊亦北岸由閻家莊東北又十里為呂家莊有兩涵洞一在南岸一在北岸按北減河無涵洞

南運河諸口岸

青龍口在清河縣城東南一里近疏水渠 下口亦曰夏口在東光縣北二十里 馮家口在南皮縣西北三十里與交河接界河東為南皮河西為交河 寨里口在靜海

縣運河東岸 窩子口即靜海縣治 橫家口在靜海縣

北三里許運河東岸雍正五年議於此開引河後中止獨流口在靜海西北十八里其西岸外與淀泊地鄰 辛口在獨流北二十里運河東岸 柳口在辛口北十里天津縣西三十里今名楊柳青亦與淀近 梢直口在柳口北十里天津縣西二十里運河東南岸也 三岔口即三汊河在天津郡城東北里許下通海河 劈地口在天津縣東南一百餘里即海口

陸公隄

在天津西門外藏經閣前萬曆三十二年被塌口岸沖決漫及城基二十四磚清軍同知陸敏捷申請題留兩營班軍修護城隄繞城西南面至今名陸公隄

海河諸水口

賈家口在天津縣東北四里許海河東岸 唐家口在賈家口東南賀家口東北 賀家口在天津縣東南十二里有引河 馮家口在天津縣東南里許洩城內南窪之水入於海河 寇家口在馬家口東二里許亦洩城南窪水入海河 馮家口在賀家口東南二里 白塘口在天津縣東南四十里有引河

海河諸閘

大閘在天津縣城東南隅引海河潮水入濠 小閘二在大閘西北南城根下一在東南面水洞一在西南面水洞外 賀家口閘去大閘十里由賀家口又東南十里為何家園閘又東南十二里為雙港閘又東南二十里為白塘

口開四開制同皆跨海河疊道上乾隆二十八年重修其
大開當是明永樂間建天津衛城時舊制其水洞則康熙
十三年總兵趙良棟所設也

謹按南運河自獨流楊柳青以下至天津西岸不宜築
隄前天津道張坦能會勒碑永禁陳宏謨又引伸其義
而著為設蓋自獨流至楊柳青四十餘里自楊柳青至
天津三十餘里此七十餘里中其西皆與淀滹昆連而
其東則以海河為歸宿惟海每日必潮當其潮時設遇
運河亦漲而阻不得下則漫溢堪虞矣缺其西而導入
淀滹此天然之滾水壩也且以七十里之地分之潮盛
則由低口以入淀湖退則仍歸滹以入海計一日之中
湖上通淀不過兩時其餘則皆備本潰每屆白露以後
夾泥擁沙行甚迅駛運河既無漫漶田廬自免侵淹蓋
治河之道無隄固為慮而有隄亦時為慮如淹沒為災
非隄何障狂瀾豈決非隄何束此獨流以南運河是也
若至下游受水漸多無隄則急流可緩而無潰決之憂
無隄則盈科後進而得滂蓄之利此獨流以北之西岸
是也况天津地濱大海形同釜底水至潰流勢同建瓴
毋論其非隄所能堵即使能堵而尾閘有阻上流奔赴
天津一帶適當其衝城郭人民所關甚鉅故前人獨於
此處不設隄防非竟忘之乃所以慎之也而今顧有所
難者則淀亦內淤反高於運淀亦築隄反以拒運則今
昔情形竟不能同日而語矣用采舊說庶有所考鏡焉

漳河

舊本隄

在磁州北白道東與河南臨漳縣接界舊本村隄長五星
二百二十一丈寬二丈高八尺陸慶五年知州秦邦彥築
河門古隄

方輿紀要河門在舊魏州城外唐書魏州有河門舊隄魏
帥樂彥祿嘗因以築羅城

魏縣漳河隄

紀要魏縣舊有漳河隄在縣南其南岸起自臨漳延袤八
十里北岸起自成安延袤五十里俱由縣境抵元城縣界
永樂八年縣令楊文亨創築又魏縣舊志萬曆二十一年
知縣田大年特築長隄五十五里自臨漳起東至縣境
王兒莊杆衝縣城康熙三十七年知縣王廷棟重修

支河隄

康熙三十八年巡撫李光地奏開支河一道四十二年魏
縣知縣蔣希於河南北兩岸築隄長十二里與河身首尾
相等又築斜隄亦名蔣公隄自西北護城隄起至義井村
止長十里後支河埋塞隄亦隨圯按魏縣今併入大名縣

魏縣橫隄

在今大名縣白仕望村長二里五分頂寬二丈四五尺底
寬五丈高六七尺不等

北漳河南隄

自白仕望橫隄起至羅兒莊後止長十八里頂寬一丈五
六尺底寬二丈五尺至三丈高四五尺不等

南漳河南隄

起自舊魏縣行善村後至小劉屯入元城縣界止長三十里四分頂寬五六尺至七八尺底寬一丈二三尺至二丈五六尺高四五尺不等

大名縣護城隄

明正德間大名知縣吳拯之築以衛漳水植柳千株故又名吳公柳隄嘉靖四十五年知縣朱相重修隆慶四年知縣李本意再修萬曆三十八年知縣趙一鶴復植柳隄外老隄頭

在大名縣西南二里明嘉靖乙酉舊隄圯知縣諸保增築名諸公隄今為支河中斷按此支乃明萬曆二十一年高守層時所開

樓底漳河隄

在大名縣城南接樓底村舊隄樓底口本衛河決入處乃言此漳河隄西接衛河舊隄至老隄止長三十餘里又北接龍王廟舊隄至艾家口止長二十餘里隆慶五年知縣李本意築趙一鶴重修

華侯隄

自大名縣西關隄北隅起至月龍鎮止長九十里明嘉靖二十七年知縣華舜欽築

東窰廠隄

在大名縣艾家東窰廠明嘉靖二十七年知縣顧玉柱築

甄侯隄

起大名縣駙村新河口至內黃縣田石界長百里有奇明嘉靖三十四年知縣甄敬築

賀公隄

在大名縣西以防漳之南流衝之北決明萬曆中知縣賀

萬元築今蒲潭營漳河所分之南支即導此

高家隄

在元城縣城北地近翻坑積水之所也

崔家隄

在元城縣長屯村下三堡三里引河之北岸

范家隄

在元城縣董家莊下乃漳河舊隄安瀾志疑即范家灣不知范家灣在衛河之南殊不相及

鎮隄

在元城縣東北鎮隄村其東與山東館陶縣接界按安瀾志以家北集東隄小海鎮西隄並屬漳河不以此乃漳河合衛之二隄皆在衛河之南馬頰以北非今漳道故蹟其下直達秤鈞灣

元城縣漳河南隄

接大名縣界自王見莊起至鴨窰村入館陶縣界止長三十一里頂寬六七尺底闊一丈四尺高四五尺不等乾隆一十四年重築

南柏村壩

乾隆二十四年總督方觀承奏元城縣南柏村河口漫灘應築草壩長三十三丈五尺又於老崖築土壩七十七丈俱底寬十丈頂寬二丈高一丈二尺並於大壩之外築築土隄一道以捍漳水為重層保障

漳河故道諸古隄

列人隄 元和郡縣志列人城在肥鄉縣西北三十里列人隄上 太平寰宇記列人埧城居其上埧即隄類也後

魏孝昌中有人於此掘得破船仍是杉材蓋是漳水入積
 淤泥遂成高岸 方輿紀要或云即漢時大河隄也
 神隄隄 唐書循吏傳韋景駿神龍中厓隄無令縣北隄
 漳連年泛溢舊防迫潰果雖峭岸隄即填決景駿相地勢
 益南千步因高築障水至隄址輒止其北稱為隄田漳水
 舊有架柱長橋每年修葺景駿改作橋自是無復水患
 漳洛南隄 唐書地理志洛州魏澤縣有洛南隄永徽五
 年築 太平寰宇記魏澤縣漳洛二水俱在縣東南二十
 里有漳河隄亦曰漳洛南隄 方輿紀要蓋昔時漳水在
 縣南界合洛河而東北注也 魏澤志漳河隄高七尺濶
 一丈舊長二十五里今長八里
 南宮濁漳隄 唐書地理志南宮西五十九里有濁漳隄
 顯慶元年築 南宮縣志大隄在舊城南三里高五丈廣
 十丈障漳水北流之勢謂之濁漳隄居民侵而耕之僅存
 崖岸而已
 堂陽漳水隄 唐書地理志堂陽四十里有漳水隄開元
 六年築按堂陽今新河縣境此乃古漳合滏之舊隄也
 景州漳水隄 方輿紀要漳水隄在景州城外州志云昔
 當大河之衝地平土疎無岡陵之阻往往決溢為患因於
 城外周回築隄恃以為固宋熙寧七年深州靜安令任迪
 議引永靜軍雙陵口河澗南北田二萬七千餘頃按此又
 古漳合滏以入滏之舊隄也
 衡漳石隄 唐書地理志武邑北三十里有衡漳石隄顯
 慶元年築

衡漳隄 唐書地理志清池西四十里有衡漳隄二里慶
 元年築按清池今滄州境此乃古漳之中道也
 衡漳東隄 唐書地理志清池西北六十里有衡漳東隄
 開元十年築按此即今鮑家嘴古漳之舊隄也
 漳河故道分支諸舊隄
 鄆米隄 在邯鄲縣鄆米二口與肥鄉曲周接界按此即
 三臺口分支隄也明邯鄲縣令張第有堵塞鄆米二口議
 略云漳河在磁州界北岸名三臺口西至講武城東至孫
 家庄約十五里其岸稍卑每五六月雨多水漲北至臨漳
 谷子里村分為三股一股東向迤石村大津村以達成安
 寶公隄一股北向迤吳村漳裏村流入邯鄲鄆米口一股
 西向磁州又北沒入滏陽河河不能容則北溢至閭家淺
 轉而東經劉村左西等處復由鄆米口北一里許名漢壩
 莊又東至新安鎮入肥鄉界又東至曲周蘇胡塞合滏陽
 河是鄆米口乃漳入邯鄲之要隘故宜堵塞也
 漢壩 在邯鄲縣東十里鄆米口北一里明萬曆中嘗議
 決漢壩而東達曲周蘇胡塞入滏河後漳水東徒遂止
 老許隄 在廣平府城東又城南三里亦有漳隄
 古隄 在廣平縣南新鎮村又威縣東南亦有古隄舊自
 堂陽至甘陵入縣界仰固集高二丈有奇今圯
 故隄 在廣平縣城西宋固村西北距城十五里北至孟
 固村南至成安縣界
 廣平縣護城隄 在城南里許西至馬家庄東至董村亦
 名新隄知縣顧華如建

土隄 在成安縣城外明嘉靖二十一年知縣杜聰築後
圯至康熙十年知縣王楷增修周圍一千七百八十丈高
二丈有奇寬如之及於東南築外隄長七百六十步
肥鄉大隄 知縣曹昕於四圍外修築大隄周約十里以
防漳水自康熙以來歷任知縣如焦履祖王能任王建中
等屢經修築輒復沖壞至漳徒去乃已

曲周漳河隄 在縣城東二十里起安兒寨至韓村 又
高口隄在曲周相公莊 李軍門隄起曲周縣水德堡東
魏村經邱縣界至張遂村南北五十里明萬曆時築

平鄉漳河隄 順治九年總督李蔭祖請修漳河隄以曲
周踞平鄉之上游沿河綿亘原有大隄自隄壞一遭水
潦漳遂由曲而入平平因受災而曲亦未免過水之害何
如築曲隄以衛平隨論曲境順河之隄以十分為率曲修
其六平修其四此後曲周自行修葺不得仍損平鄉 還
河口北岸順治十七年知府郭礎修

清河堰水隄 在清河縣新集洪河南去縣三十里東自
御河里西至蘇隄高丈餘長五十里明去治中築

廣宗縣大隄 在縣城西一里以護城南起三周村歷侯
家寨繞城西北至小平臺止亘三十里 小隄在廣宗縣
城西五里起西雷城寨歷南五里莊至太平營村止亘二
十里明去治四年知縣吳亮築

漳河東岸隄 康熙四十七年廣宗縣知縣吳存禮大修
漳河東隄與西岸等南起三周北踰板臺曲折百餘里共
一萬玖千丈有奇基厚二丈頂寬八尺高七尺

城西堰 在廣宗縣城西小漳河折而東北流康熙三十
一年居民私築埝以障水被水村民以致持械爭鬪知縣
吳存禮令平之不復築

城東關 順治十一年漳河溢廣宗縣東北隅城下舊有
水道自外入內東衝地勢窪下水深丈餘知縣龔承宜建
關以洩水居民便之

謹按漳河昔原合滄故成安邯鄲肥鄉曲周以北凡滄
河所運皆舊滄也又自古下游入海故清河棗強景州
阜城以西凡滄沱所至每合流也而今則決然南徙僅
歷磁州大名元城三邑之地至山東館陶而合於衛其
北道之運西者既歸於滄而北道之運東者徒積枯渠
茲惟將現行正隄列於前而古隄次之其分支舊隄又
次之庶各瞭然不至相混

黃河

太行隄

隄在長垣東明兩境之間自長垣西南二十八里隄西村
起中歷連報司馬村口板邱集油房集蘭通集朱家口國
家潭三春集至大營集入東明縣皆高一丈五尺寬三丈
近於咸豐五年黃河決北岸銅瓦廂由盤岡里入長垣境
入年及同治二年兩次西移而此隄遂多沖斷猶有明景
泰八年都御史劉大夏之所築也

黃陵岡隄

即太行隄之在東明縣者距縣東南入十里與河南儀封
縣接界明去治五年大河決溢處也按東明縣志長垣在

縣南六十里杜勝集南關外自大營起歷新寨口玉皇廟劉家口杜勝集何二莊柳林凡埠胡家廠紙坊等處入山東曹州界綿亘於長東兩邑二百餘里

金隄

東明縣志在縣東南七十里西接黃陵關東接小張家灣黃河分派決溢之地宏治間修築凡二百餘里方輿紀要金隄頭在開州東南一百五十里今按開州册云金隄在州南門外一里許西接河南滑縣隄入州界自焦二莊杜家寨起迤折而東北至翔村陳家庄接山東濮州界止凡在開州境內者約長百二十里高一二丈不等相傳為漢時築自咸豐五年以後黃河北徙大名鄆守楊毓枏歷任州牧楊詠春葉增慶石元善榮諸皆經補修

長垣黃河新隄

同治四年長垣縣知縣王蘭廣率檄修築自縣南大車集起歷經梁寨東了牆馬坊董王莊信寨香李張卜寨孟岡王村劉村香亭燕廟張拱辰石頭莊大小蘇莊鐵爐王李二寨城隍廟趙岩等處至三桑園止長六十餘里皆底寬六丈高一丈頂寬三丈三尺零共佔民地十頃零九十畝六分一釐一毫七絲均經知縣王蘭廣詳請豁免糧銀

東明黃河隄

隄接長垣界起由西東明集雙井遠寨高村洪莊岳新莊黃莊岔河頭一帶接入開州界近於光緒六年九月河溢冲決高村南隄二百餘丈刷成串溝五六道隨即堵塞並於隄裏先築套隄然後補築大隄其漫出之水應荷澤鉅

野嘉祥而上於時大順廣道劉盛藻開州副將張桂芳東明知縣張宗沂乃將東明舊隄一律加高培厚具詳檔册岳新莊月隄

東明縣黃河南岸地勢低下而東省北岸臨河築隄佔碍水道大溜遂更南注光緒五年秋汎逼刷隄根其與荷澤縣連界之黃莊岳新莊一段坐灣頂冲尤屬危險續經大名鎮徐道奎大順廣道黃槐森查勘應於該段隄裏加築月隄一道實長一千一百二十餘丈以資重障

長垣防黃月隄

行水金鑑康熙三十一年河南蘭陽儀封合同長垣三縣共築月隄一道坐落城東南黃家集自蘭陽交界起至儀封縣界止長五百五十一丈三十六年又築月隄一道西接黃家集連東大隄起東至儀封縣紅船灣西南莊兆玉地止長五百六十六丈接乾隆二十六年黃水漫決於舊隄之外復築月隄長垣計四段一紙坊隄月隄長九十丈一小岸隄月隄長一百二十丈一王夾隄月隄長一百五十四丈一朱家口月隄長二百七丈皆視舊隄加高培厚

老隄外套隄

自長垣縣西南二十五里太行老隄之外起東西首尾仍屬於老隄所以杜王家隄取隄二口之衝也長二千七百九十九丈高八尺頂寬一丈五尺底寬二丈乾隆十六年總督方觀承查奏十七年築

大車口隄

在東明長垣二縣界長七十丈高八尺頂寬一丈底寬二

丈按安瀾志以此塔屬沙河今併入黃河

張家場後舊塔

在長垣縣西南長六十丈高六尺頂寬一丈底寬二丈

東明縣護城隄

萬曆十六年知縣朱詒重修周圍八里高丈餘濶二丈縣

志云順治七年河決荆匯口水衝城圯護隄悉頽康熙十

年知縣楊日升復行修築至六十年河決如前舊隄又毀

壞此後惟恃長隄爲衛

孟華隄

東明縣志在縣南二十五里柳園店南一里許東抵山東

界西入滑縣界按昨城有孟華潭由滑縣南界東北注衛

南坡漫衍於明邑故築隄爲障因名

長垣縣護城隄

周城四面共計一千五百一十丈雍正元年築

漆河隄

東明縣志在縣西十里以縣東十里裕州屯前有漆園城

北門外有漆水縣西居民築隄以障故名俗說傳爲七隄

謂長七里非是按此隄今併沒於黃隄

小務口隄

長垣縣志隄在縣西五里自縣西北青岡集繞城南又東

至曹家道口約六十里勢極蜿蜒明嘉靖六年知縣王三

書以水道開小務口導由城北東行按此爲陳賈河所經

下入洪河自黃河至而此隄遂廢

清河頭隄

方輿紀要開州東二十里有清河頭隄即大河舊流也其

北有龍泉岡西有杏花岡各高二丈許下臨大河即舊時

隄岸矣

樓隄

自開州西南之兩門集起經慶祖集八公橋紫桂園馬渡

莊岡上寺胡莊北接金隄止後因胡莊積浸改修自清河

頭東至玉皇廟緊接金隄止長七十餘里高一丈寬三丈

同治三年知州楊詠春築

普河隄

即洪河隄也俗呼音碼耳在東明縣北門外明萬曆中知

縣區大倫築大名府志東明縣北門外舊有普河一道當

黑羊山下流歲久衝淤漸成巨浸知縣區大倫增高其隄

以障之並建橋以殺水勢按此今借以禦黃

朱家口涵洞

乾隆十一年建在長垣縣東南太行隄根以宜洩板邱南

通二集各村之水今則黃河徙至而此堰廢矣按方輿紀

要朱家口隄在長垣東七十里正統十四年黃河決溢因

築隄塞之宏治五年重修其南即三春柳及大岡諸隄也

據此則朱家口別自有隄乃因太行隄基而接築耳

小尖口隄

一統志在長垣縣東三十五里元時賈魯治河築隄始此

按紀要明宏治五年大河北漲決牛家口諸處北至三尖

口東至平岡皆被水患明年因修縣境諸隄此其一也

復關隄

太平寰宇記澶州臨河縣臨河故城在今開州西南六十里復國隄在縣南三百步衝風乘彼境垣以望復國即此今圯無存

澶州十三掃

宋史河渠志澶州有濮陽大韓大吳小吳商胡王楚橫隄曹村元豐元年又改曹村舊村曰張平依仁北岡孫陳明公王八凡十三掃今多消毀無蹟

古黃河故道諸隄

蘇隄

在開州南其西接河南滑縣界東入濮州界長九十餘里斷續若山阜然相傳蘇治水所築也按方輿紀要廣宗清河故城諸縣皆有蘇隄橫亘千里云

漢石隄

漢書溝洫志河從河內北抵黎陽為石隄激使東行抵東郡平岡按平岡在今東明縣西南舊蹟已無存矣

豕韋北隄

冊府元龜晉高祖天福七年宋州節度使安彥威奏到滑州修河隄時以瓠子河漲溢詔彥威自豕韋之北築堰數十里給私財以犒民竟止其言按方輿紀要豕韋城在滑縣東南五十里相傳殷豕韋國今長垣開州境也

瓠子口宣防堰

方輿紀要瓠子故渠在開州西南二十五里漢元封元年封禪還自臨決河塞之築宮其上名曰宣防亦曰瓠子堰

他山堰

大名縣志在城北十五里漢王延世運土塞河三十六日

隄成雖如山阜頗愜人心故名惟山今其上有祠三周弁木周鬱過者猶興思焉

宋通隄

宋史河渠志太祖乾德二年詔民治通隄以禦沖決之患又神宗熙寧二年司馬光張瑄李立之宋昌言張同程昉等集議言滄德界有古通隄當加葺治則自澶涓迄於海口皆有通隄矣

六塔河隄

在南樂縣東二十里南接清豐宋至和二年所築南樂縣志宋隄在縣東十八里黃河故道西岸自清豐六塔河來馬陵道口

方輿紀要在大名府東南十里左傳成公七年公會諸侯救鄭同盟於馬陵即此宋時河北漕運往往於黎陽或馬陵道口卸裝知為津要所關矣

寸金隄

元城縣志在縣北宋韓魏公所築大水至衝突不沒者寸許故名

李固隄

金史河渠志世宗大定八年六月河決李固渡水潰曹州城都水監樂蕭言不若於李固南築隄以防決溢從之按李固渡在廢魏縣境內

沙邱堰

水經注河之故道又東北經元城縣故城西而至沙邱堰大名府志在舊大名縣西門外距縣六里今隸元城

鳴嶺口

在清河縣東南漢永光五年河決豐縣衝鳴嶺口而屯民絕按漢清河郡靈縣今為山東高唐州西境鳴嶺口古屬靈縣而今仍歸清河則編置分割代有不同也

玉環隄

景州護城隄四周距城皆二里昔嘗大河之衝故築此以為障玉環猶河名玉帶言其形之圓轉耳

隋隄

方輿紀要在甯津縣北三十五里相傳煬帝會駐蹕於此令軍士築隄以防河今吃如垣牆今名耿家園

宋隄

宋都水監丞李立之創築在冀州深州河間諸縣界

臥龍岡

行水金鑑甯津縣西三十里有古黃河自吳橋入又北入

南皮廣可二里兩岸廢隄雖然峭立謂之卧龍岡又安瀾

志慶雲縣亦有卧龍岡在縣東南甯津河中亦老黃河南

岸隄也

古黃隄

北河續記在吳橋縣南古黃河隄西南接德州界東北入

甯津縣界

沙浪口

吳橋縣舊志在城西二里許是古大河分流處經縣境之

馬家巷于家集北入東光界俗名相聞口

古河岸

南皮縣志岸高丈餘圍三里許境內回環約三十里長城嶺

在慶雲縣南三十里沿馬頰河而東在馬頰河南五里許安瀾志疑是馬頰古隄方輿紀要以爲齊之長城慶雲縣志或謂禹所築九河隄也

入會口

在慶雲縣北齊乘云在縣北水流交會處也自滄州大連淀南至縣境百餘里間有大河沙河皆瀕古隄會流於此合於陷河

北流河十二掃

宋史河渠志冀州東張掃滄州樂壽掃冀州南宮上下掃宗城掃平鄉掃鉅鹿掃深州武強掃滄州上下掃清池掃永靜軍阜城下掃共十二掃

滄州唐隄

唐書地理志滄州清池西四十五里有明溝河隄及徒駭河隄皆永徽三年築又南十五里有浮河隄陽通河隄亦是年築

李彪浚東隄

唐書地理志清池西五十里有李彪浚東隄永徽三年築安瀾志以此爲老黃河古隄

謹按河工之繁莫重於

畿輔除老哈北行入遼河大凌小凌六州數水東注於遼海其餘則無河不藉隄以爲防而防之最難者尤莫甚於永定滹沱而大清河次之南北運次之深河又次之所謂

六大河也近自成豐同治以來黃河又復運變南歸止一隅固亦號稱煩費者矣今於諸河隄工開墾皆以水道為經而各縣工段為緯庶幾便於查核至若河流變遷歷時輒異枯槁斷絕類如棄遠要其經畫規模丈尺坐落則固所宜詳載即廢不用者亦當以次備列暇日以舊坊為無所用而毀之者必有水敗其有鑑於此哉

畿輔通志卷八十八

略四十三 河渠十四 津梁一 順天 保定 承德 永平

順天府

大興縣

新橋在東直門大街

大石橋在崇文門內東街又東有池子河橋

三里河橋在正陽門外東南明天順中建正德十二年重修

大通橋在東便門外燕都遊覽志橋水從玉河中出波流演

進帆橋往來東達通州

馬駒橋在東紅門外

半里橋在南苑跨涼河

雷家橋跨清河在縣北

瞭馬橋

廣濟橋

范家口紅橋

小紅橋

南石橋

大板橋

小板橋

北橋

崔家橋 以上俱跨風河

宛平縣 虎坊橋在正陽門西南

碑石橋在西直門內東

橫石橋在西直門大街

乾石橋在宣武門內大街

象坊橋在宣武門內西

馬市橋在阜城門內大街又有北大橋俱在門內北河沿

地安門橋在地安門北鼓樓前

月橋在地安門北海子南燕都遊覽志海子南岸有海子橋

名月橋俗呼三座橋又萬甯橋在海子東跨玉河上流

東部糧橋在地安門北進東又西為部糧橋

銀錠橋在地安門西北橋東西甘水多荷菱菰蒲

得勝橋在得勝門外積水潭東燕都遊覽志潭水注橋下東

行綠柳映坂標萍泛波轉而南為黎尤橋古槐叢樹覆陰如

畫

水關橋在德勝門西長安遊記德勝門之西城垣有水關西

山諸水從此流入城水口為石岸以當之過街突緩水勢也

高粱橋在西直門外半里跨高粱河 帝京景物略水從玉

泉來三十里至橋下夾岸高柳綠垂到底綠樹紺宇酒旗亭

望廣畝小池陰爽交匝歲清明日遊人以萬計浴佛日重午

亦如之

神虎橋在西直門外雙林寺西二里 帝京景物略橋四石

虎明萬曆中一夜逸去遂改今名

普濟橋在廣甯門外

草橋在右安門外十里燕都遊覽志草木所歸種本出者資

以為利十里居民皆蒔花為業有蓮池香閣數里

青龍橋在府西北三十五里長安客話泰山北五里為青龍

橋其西通金山口其北斜界百望山

盧溝橋一名廣利橋在府西南三十里跨盧溝河上金明昌

年間建元明累加修築

國朝康熙元年發帑修築七年水溢橋圯東北十二丈重修

御製碑文建亭於橋北雍正十年重修橋面乾隆十七年重修橋面

欄柱石欄橋廂五十年重修橋面東西陞加長石道橋東西

長六十六丈南北寬二丈四尺兩傍全邊欄干寬二尺七寸

東橋坡長十八丈西橋坡長三十二丈東橋翅南長六丈北

長六丈五尺西橋翅南北均長六丈出土一尺四金史河渠

志大定二十七年以盧溝為往來津要命建石橋明昌三年

橋成長二百餘步賜名廣利并建東西廂以便觀望元史百

官志延祐四年盧溝橋置巡檢可明志盧溝橋正統九年重

修石欄刻為獅形每早波光曉月上下蕩漾為京師八景之

一曰盧溝曉月府志橋當往來之孔道

板橋在縣西北十八里

通濟橋在縣西南四十里

石橋在縣西北三十里之玉泉山

石景山早橋在縣西三十七里石景山西岸五號土隄上雍

正二年潭拓進香民人公建下無水故名

長安城木橋在縣西南跨草壩引河乾隆四年總河顧琮請

建長九丈一尺寬一丈四尺七空

以上俱跨永定河

長安大渡口在南岸三工

夏鄉縣

普濟橋在縣南關外跨牛河明萬曆年間交道村顧姓修

後圮

國朝康熙三十六年知縣傅作楫捐俸是秀助資信明奇募

化砌石今圮又四門外均有護城河橋

三空橋在縣南一里許跨新引河

長陽橋在縣東北十里廣陽河上

謹案

畿輔輿圖載有長安橋里數與舊府縣志均同當是此一橋而

異名也

琉璃河橋在縣南四十里琉璃河上明嘉靖二十五年建尙

書雷禮有修琉璃河橋隄記明一貫重修琉璃河橋記

朝而莫不積築成墩積墩成堤極而更至於更乃煩費已語

有之千丈之隄潰於蟻蟻之穴高木之林焚於鑽燧之烟積

漸然也當橋初建時藉令有司善為之防不過一石一費之

勞而葦然也何至於煩費哉惟忽於一石一費而後乃幾幾

成結故行隄者塞其穴慎火者墜其隄保治者防其微嗚呼

豈獨河橋然哉恭紀歲月垂之末茲未復申積微之說願後

斯功也

南石羊村橋在縣東南十二里跨忙牛河上

野谷莊橋在縣北跨雅河以上諸橋皆石梁

永安橋在縣北跨陽河

安陽橋在縣北長陽村中

仙安橋在縣東北七里許以上二橋均跨黃管屯河

廣濟橋在縣東北四里許

濟陽橋在縣東北三里許以上二橋均跨雅河

雅河橋在縣北八里

固村橋在縣西北三里跨夫尼河

寶店橋在縣西南二十五里

白草窪橋在縣西南二十七里今廢

拔活河橋在縣西南四十五里良秣房交界處明將軍王鏗

建同治八年知縣毛璋修旋復圮十一年知縣高建勳於其

北又築石橋一座

趙村小渡口在南岸二工

黃土坡渡在縣西南三十八里

小店渡在縣南三十五里

路村渡在縣南四十里以上三渡皆琉璃河下流

固安縣

甯遠橋在縣東濠上

迎薰橋在城南

豐樂橋在城西

拱極橋在縣城北以上三橋皆嘉靖中建

十里舖木橋在縣北跨水河乾隆四年總督孫嘉淦以求

賢村草壩出水舊有通河為南北通衢請建長六丈寬一丈

四尺五空十一年重修

獨流村木橋在縣西南二十五里跨金門石壩東股引河乾

隆四年總河顧琮請建長六丈寬一丈四尺五空

牛坨鎮木橋在縣南四十五里跨金門石壩東股引河水至

橋下分流向南為忙牛河向東為王家河地為東省至

京大路乾隆間總河顧琮重建長八丈四尺寬一丈四尺七空

南趙村木橋在固安縣西南三十里跨金門石壩引河乾隆

四年總河顧琮請建長九丈一尺寬一丈四尺七空

臥虹橋在褚家營咸豐元年修有碑記

石橋在謝家莊有碑記

東橋在南柏村乾隆五十九年修

南橋在牛場

蘇家橋在縣西三十餘里今廢其地即渾河決入清河處

十里鋪大渡口在縣南四工

永定河官渡光緒七年河道游督開設一在南四工十里鋪

一在南六工雙營村一在北四上坑幸安莊

定河為南省進京往來通衢向未設有官渡客商經過該處即被私渡任意留難勒索遂皆視為畏途必須革除積弊改設官渡加惠行旅據該河道游督查明具稟擬於固安永定三十里鋪雙營辛安等三處各設官渡船二隻每隻需排造工料銀一百兩每年小修一次每隻修費銀十兩用過三年大修一次每隻修費銀三十兩用過六年另行排造一次每船應募以夫人名額每月給工食銀五錢每船八人中澤一人充當船頭每年每名加給工食銀二兩冬令船頭以夫各給皮褲一件合銀四兩八兩夏令各給短布褲一件合銀七兩二錢冬令給冰船不能應用應搭浮橋三座仍令船隻輕便每座需工料銀一百二十兩統計每年應以夫船頭工食皮褲短布褲及搭浮橋工料共銀七百五十五兩一錢每六年排造新船另加船價銀六百兩每屆大修費銀六十兩查各縣並無款項可籌惟該河道有歲收河淤租一項本為加培土工之用擬即於此款內按年撥法勻給以濟官渡要需免再任意說索實於南北商賈有裨今官已搭浮橋事夫經理明春即排造船隻查該河道受定章程督飭該管印汛各官隨時認真查察務期經久無弊外所有永定河改設官渡按年動撥河淤租銀由理台附片具陳伏乞 聖鑒勅部知照 永定河官渡章程 一永定河

定河運庫河淤租項下動撥年終步竣由道造冊呈請督憲核銷一渡夫向遇客車過境每大車一輛課銀一二兩小車一輛課銀五六兩今雖酌給工食為數無多恐又藉端勒索應准過客酌給酒錢今擬酌定數目單套客車每輛京錢五百文雙套客車每輛京錢三百文四套客車每輛京錢二百文五套客車每輛京錢一百文裝貨小車每輛京錢四十文空小車每輛京錢二十文牲口一匹京錢十文身行人不給如需渡夫背負上岸給京錢十文冬令過橋客車小車均毋庸給酒錢惟貨車往來應照前數減半酌給作渡夫舖墊橋架之用將明定數目刊刻簡明告示每年於秋汛後張貼上下站客店並刊石立碑樹立河干又於船頭另設木牌一面將號數大書其上務令過客一目了然倘有需索分文者准就近赴各汛官衙門喊控一訪得該船頭在各衙門花費分春秋二季雙營渡口每年規費銀二百兩十兩十里鋪辛安莊渡口每年規費銀二百兩十兩改設官渡應准免稅除案應由道分飭各該衙門將從前規費一律永遠禁革以除案根一渡夫說索乃其慣技過客急於行路往往忍辱於告發全在該管汛官認真查禁十里鋪渡口近在南四汛辛安莊雙營亦與北四汛南六汛衙門密通應責成各汛員就近親往稽查如渡夫將船上木牌藏匿於明定酒錢外多索分文者即將報汛查辦上木牌藏匿人接充倘汛官始勤終惰查禁不力隨時嚴懲斥革另募安詳請記過俾升仍由道不時親往查察

南源橋在縣南五十步明宏治中建今圯

南戈奔小渡口

曹家務小渡 以上二渡在南岸五工

雙營村渡在縣東

董家務渡在縣東北

盧家莊渡口 以上三渡在北岸四工

北戈奔渡在縣北

潘家渡在縣北

雙營村小渡口在南岸六工

辛安莊渡口

東安縣

永豐橋在縣北永豐村

永安橋在縣東北田莊民建

萬善橋在皮家甫田莊民建以上三橋俱龍河所經

張家務土橋在縣東

南昌小石橋在縣西北

隄上營橋在縣北跨鳳河土築

丈房河小木橋

響口小石橋在縣西南二十里遠為往來放牧之處今名石

橋村跨永定河故道

垂陽渡在縣東南沽港北上通縣境下通靜海今淤

大石橋一名大通橋在縣南跨潭水河宋時往來互市之路

北通長慶宮南接信安寨今無攷

八里橋即東浮橋宋建南通六道口北通鳳河在土樓東單

馬河上今無攷舊志大石橋之流為東川西浮橋之流為西

川八里橋通西之流為南川是為三川昔劉琨守此以拒石

勒

永年橋在縣東沽港中流明嘉靖二年建

葛漁城木橋在縣城東南二十里乾隆十二年總河高斌以

下口水道沿北坨入淀因接北坨至葛漁城修壘道三百八

十二丈八尺以便村人建單空木橋三座各長一丈二尺村

民歲修

廣安橋在響口村啞吧河上民建

通濟橋在縣左奕隄東跨潭水河西界一名西浮橋南通益

津關北通耿就橋今無攷

天平橋在縣西今無攷

濟公橋在縣北七十里明嘉靖初建以上俱跨永定河兼故道

飛虹橋

香河縣

拱極橋在縣北門外東西西南門外各有橋

百家灣橋在縣北今圯

安瀾橋

雙惠橋以上二橋俱新建

駱駝灣港橋今圯

青龍灣石橋乾隆十七年建高五尺寬一丈十七尺

潘兒莊石橋在縣南跨王家務河上長十七丈寬一丈一尺

高七尺十七空乾隆十八年建

十字港石橋在王家務引河上乾隆二十二年民建長二十

一丈寬一丈高七尺五寸

大口屯橋在王家務引河上乾隆二十三年建長十九丈寬

一丈高八尺九空

馬家莊石橋在筐兒港引河上康熙五十二年建長二十一

丈寬一丈二尺高一丈十一空

梅廠石橋在筐兒港引河上康熙五十四年建長十三丈寬

一丈高八尺十三空

造甲城木橋乾隆十一年建十八年改石

東隄頭石橋去造甲城木橋二十里乾隆十一年建

石灰廠渡

河西務渡

7 文下

王家擺渡

紅廟渡

雙街渡以上俱運河

通州

開橋在州城內跨通惠河即通流開道光二十六年改建石橋

黃家橋在州城魚市西

薛家橋在州城東大街

羅家橋在開橋西道光二十六年及同治五年重修光緒元年知州高建勳集州紳等改建石橋

通和橋在開橋東彌陀橋北州人居文炳劉文熙修道光二十七年改石橋

乾石橋在州城鐘樓後今廢

板橋一在州東水門內一在州西水門內一在州北門外下

關今已易石名如舊

石橋在州西門大街又有無橋橋在西大街光緒三年重修

東門橋在州東關十里廟前州人田大祿修劉文熙重修

趙城橋在州新城內又滾水壩橋普渡橋均於道光二十五年興修有宗室德誠碑記

南門橋在州舊城南門外一名護城河橋明萬曆中于上

康建順治十二年宋翔重修

觀音橋在州城南門外南陔寺莊

元寶橋在州北門內西海子今廢

戴家橋在州新城南小西門

青龍橋在州西門外迤北

新城石橋一在州南關一在州西關田大祿修

紅橋在州東關雙子營

天橋在州北門外西北

絳橋在州城外箭桿河

南浦橋在州城南跨通惠河舊有開

香渡橋在南浦橋迤西道光二十八年丁鶴舉改建石橋

運糧橋在州舊城南關跨城河明萬曆中建

國朝順治十二年重修

通運橋在州南張家灣舊名南門板橋後圯明萬曆三十三年重修石橋成豐元年丁鶴舉重修

通濟橋在州北關月城外舊為木橋明萬曆六年改建石橋俗名臥虎橋

又張家灣南門外亦有通濟橋光緒四年改建石橋

善人橋在州南張家灣之長店明萬曆三十三年張華建今圯

土橋在州南張家灣北二十里下通剝運明改建石橋

洪仁橋在州西南三十里運河上舊名馬駒橋明天順七年

改建賜名長二十五丈為河九以驪水大學士李賢作碑記

國朝乾隆三十八年發帑重修

永通橋在州西普濟開東明正統十一年勅建祭酒李時勉

作記以去州治人里亦名八里莊橋為陸運京儲之通道

雙橋在州西十里與大典縣接界明文徵仲詩云立馬雙橋

日欲斜即此

虹橋在州東三十里元史也速傳案羅帖木兒將同知樞密院姚伯顏不花軍過通州白河水溢不能進駐虹橋築壘以待石田集天曆元年燕帖木兒討禿佛迭兒追殘兵於虹橋明外史宣德三年車駕發京師渡潞河駐蹕虹橋今廢

謹案一統志雍正志俱作通州東方與紀要以爲州南誤浮橋在州白河上明實錄洪武二十四年建浮橋於通州白河之上正統元年冬造通州白河浮橋州志浮橋舊在城東門外設把總駐守

國朝改移北門木淺處額設船五十隻天津橋滌縣志俗呼新河店橋元總管郭汝梅建在縣西北二十五里

土橋在州張家灣北二里下通利運明改建石橋國朝乾隆四十二年天津王起鳳重修

花園橋一在雙橋西一里許今廢

韓公橋在東路廳署東康熙二十七年同知韓鎮建

煙墩橋廣濟橋均在州張家灣

廣福橋一名廣利橋在州張家灣接待寺前舊名鴉鵲橋

彌陀橋一名鮮魚橋在州張家灣

水南村橋在州南郊縣西三十里

谷叭橋在州城南門外迤東距南浦橋數十武水出南浦

至張家灣過此橋下

國朝順治間州人楊世揚田大祿先後重修雍正間知州黃成章重修易名七星橋有州紳陳誠碑記道光二十八年丁鶴泉改建石橋有碑記近時舉目繕重修又小木橋在州北關

外臥虎橋西道光二十四年民改建石橋

雙龍橋在州北關牛鍋房南道光二十六年何桂等改建石橋

三空橋在州城北雙埠頭西富家莊東同治三年王德潤等改建石橋

草橋在州城東北平家疃村西咸豐七年王振綱等公建同治六年劉鳳苞等改爲善橋

西牛家務土橋在濕乾河嘉慶十年改建石橋

東趙村土橋咸豐二年改建石橋

聚林石橋在聚莊東同治六年州紳閻福昌等建

三河縣

禾濟橋一名小河橋在南門外洵河支流上東通錯橋西達

金鷄塘境接通商爲往來要道明正德十二年建明大學士

河石橋碑記略三河縣城南百餘步有河即古洵河也東通

錯橋西達金雞塘境通商爲要路衛縣歲修浮橋以

爲記余維橋以利涉有司之常職耳願以鄭僑之賢而徒枉

其成其宅心可謂厚矣即是以觀而凡利民惠物之念安往

而不然哉故樂爲之言且以告夫後之有官守而志及民者

燕石橋在縣東燕兒莊西跨洵河

錯橋在縣東五里一名草橋明宣德三年車駕駐蹕於此今

圮

蔡官屯小石橋在縣西北跨洵河分支

| |
|-------------------------------|
| 架頭大石橋在縣東南 |
| 石碑西小石橋 |
| 石碑東小石橋 |
| 石碑東大石橋 |
| 楊家橋 |
| 賈家莊橋 <small>以上俱跨溝</small> |
| 夏店小石橋跨麻兒窩溝 |
| 夏店東大小石橋二跨鮑邱河 |
| 新店東石橋 |
| 黃土莊鎮小石橋二 |
| 三官廟小石橋 |
| 雙村小石橋 |
| 南店南口小石橋 |
| 河東興隆店小石橋 <small>以上俱跨溝</small> |
| 不老淀小石橋跨港 |
| 南馬房小石橋 |
| 趙各莊小石橋 |
| 白家莊小石橋二俱跨鮑邱河 |
| 薄各莊小石橋 |
| 大府莊小石橋 |
| 韶道巷小石橋二 |
| 神靈莊小石橋 |
| 賈管管小石橋跨鮑邱河上 |
| 胡家橋跨月池溝 |

| |
|---------------------------|
| 小顧現莊小石橋跨現顧河 |
| 烈虎橋在樊各莊北石渠北跨山澗水 |
| 鋪河渡在縣東南五里 |
| 武清縣 |
| 土務橋在縣前墩上村 |
| 漫漫橋在縣東十里狗塚村 |
| 南宮橋在縣北二十里扶頭村 |
| 泗村店橋在縣東南四十里 |
| 顧邱橋在縣東南四十里有東西二橋亦通運河 |
| 梅廠橋在縣東南跨筐兒港引河 |
| 王務橋在縣東北十五里 |
| 大石橋在縣東北十五里乾隆五十年監生李志培募修又 |
| 有小木橋十餘座在鳳河上俱民建無名 |
| 河西務渡 |
| 蔡村渡 |
| 楊村渡 |
| 黃莊渡 |
| 浮溝渡 <small>以上俱運河渡</small> |
| 東橋舊在河西務今廢 |
| 烏家莊橋在筐兒港引河上康熙十二年建 |
| 寶坻縣 |
| 海濱橋在縣東門外 |
| 廣川橋在縣南門外 |
| 望都橋在縣西門外 |

外渠楊橋平雙橋俱在縣北門外明安治中建

西石橋在縣南五里

溝頭莊橋在縣西北三十里

齊河務橋在縣北五里

高八幫橋在縣東八里

楊家口橋在縣東十五里

王補莊橋在縣東南二十五里與窩頭河合流處以上俱跨地邱河上

口東莊橋在縣東南二十里

張司馬橋在縣東南二十五里以上俱跨窩頭河

豐臺鎮橋在縣東南二十五里屬豐河西屬縣邊鄉河上東全

長五丈二尺高一丈四尺寬一丈二尺

口下梢橋在縣西南四十里又河塞橋今廢

牛家排橋在縣南四十里

苑紅橋在縣東南六十里以上俱跨針河所經抽針河即繡針河

小月河橋在縣東南八十六里界甯河縣之大月河

豆家橋在縣西十五里

安家橋在縣南八里

馬家橋距縣一里

南小橋在縣東南四十里以上俱在平地

寶家橋在縣西十五里

朝霞橋在縣西八里

韓家橋在縣東南一里

何家營橋在縣西北二十五里

大吳橋在縣東北十三里以上五橋為古渠河所經今河已改流橋廢

武曲橋在縣儒學東北俱乾隆七年修

升階橋一名昇仙橋又潤津橋一名雲津橋乾隆七年修改名

通津橋在南水關舊為木橋乾隆七年改石

李各莊橋在縣東南十八里

張各莊橋在縣東南二十里

彪陷店橋在縣西二十里

朱家鋪橋距縣十五里

黑豆窩楊家橋在縣西八里以上俱屬窩頭河渠城所經過者

周家莊橋在縣東南五十里

茶棚卷橋在縣西南三十五里今廢

新集渠渡在縣西北四十里舊在黃甫營

三岔口渡在縣北十里

白龍港渡在縣東二十里明邑令莊得濟波記略實城封疆限若潮河經其東三岔緯其北渠水繞西而終其南白龍自

是也如海潮拆於堤城臨河限于通州或河勢奔騰或波濤騰急對岸千里好究乘時射利民不堪其害索而風濤波濤之患往往不免爰因公材益以利募改船為舫者一十艘會民執事者二十輩復其舊後禁其科取始於宏治辛酉十月

迄壬戌五月告成焉

北潭渡在縣東三十里舊在三岔口明萬曆中知縣丁應詔

堵塞之移此

新安鎮渡在縣東四十里

林奇口渡在縣東南四十五里今廢

八門城渡在縣東八十里

張頭窩渡在縣東南八十里

甯河縣

東門橋西門橋皆石築

張家橋任家橋在西關莊

北門木橋 國朝邑令洪肇楸修北門橋東高渡記略壞前
縣邑無城郭惟西有橋藉以通陸已未季冬余督家因公
至甯取道橋上稍怪其迂迴繞壑而故為馬折也詢之甯民
則曰此南橋舊仍舊有北橋則通津州永平為甯州建化三
河通州直抵京城東北則通天津州永平為甯州建化三
東去四里許為東高渡有古渡東則通天津州永平為甯州
西則通天津河同等處為高要津惜也舟梁圯壞人若病涉
者不計年矣而此橋僅存故多舟折耳予聞而誌焉夫邑之
有橋梁道所以惠懷商賈阜通貨物也商賈不至則民財
乏民財乏則邑無起色而難興與焉昔伊津之責與受捐傳
為士民先實邑無起色而難興與焉昔伊津之責與受捐傳
兩工告成夫宇宙與廢何常與而必廢者存乎時廢而復興
者存乎人倘後之觀今無異於今之視昔則今之符更切
於昔之符今嗣兩理之毋俾廢墜將利濟者與
川流同其不息矣因勒於石告後來繼今治

通濟橋在西關莊北

西城樓外橋有寶坻舉人方澄碑記

廣濟橋在西關莊西

東高莊橋

南沽莊大石橋二座

米廠莊橋

馮家臺東莊大木橋二座

木頭窩莊橋在莊西南

青泥莊二橋

劉家莊西南大石橋

江窪口橋在縣東北

板莊東大石橋又莊北大木橋一

青坨莊橋

大月河莊橋在縣東北

苗家莊北石橋

蘆臺橋鎮東南西南各一西橋名昔濟橋 邑人汪家勳碑記略
柱欲通車輦尤藉與梁蘆臺西街有大橋焉以石代木乾隆
辛亥之年政舊更新鼎慶丁丑之歲自時厥後日久年深及
形衰缺合類紳耆因思修葺用新厝齒不憚鳩工從此東
連山海皇華之驛路能通西接津門離使之行程可度

關家莊南大木橋

漢沽橋東承濟橋有道人劉灼碑記

王御史莊東石橋

營城莊橋在莊東

鐵陣莊橋大木橋

造甲城莊橋

東隄頭莊東西大石橋各一座邑令屠祖賚有碑記

新建西隄莊雙盛橋 國朝王鍾霖碑記略天津東四十里
橋中有小石橋捐建不記年皆通舟車西自天津三又河東
接甯河蘆台洵河長百數十里日隨潮會七里海間旋隨潮
落弗能浮大舟往往非潮舟莫送舊名小河西北又受禾定
河下游塌河定水亦日流河夏秋水至環隄頭遠近為澤國
行旅行貨幸有舟冬春水淺且東弗由此橋近無他塗為
京東之孔道同治二年春余念徒扛輿梁為政之急乃商族
病而貧黎黎嗷嗷可以不治自顧不任地方入俸又薄無以
治此橋聞村民能事李維訓李芳等呼而屬工棄木更石取材
資以借為友以迷令勸四方人期大助厥工棄木更石取材
於益山一水可運村民欣然依而行橋成咸頌不置余親於
日出資既無無手足之勞微眾力橋成咸頌不置余親於
喜幸維訓等之不辭勞怨而雙石橋竟成也為記書碑以彰
之橋為通州天津蘆臺京
之要路因皆名通盛橋

北塘莊橋在莊西南

潘兒莊橋跨王家務河石築又莊東石橋一座

新河莊東南木橋各一

南淮魚洶莊西大木橋

塘兒沽木橋

尤毅橋邑廩生劉藩有碑記

梁城渡在縣南一里

東甯渡在縣東 邑人劉藩重修東甯渡碑記略環甯皆河也其
地以舟渡而東北兩渡尤為邑來往要津但浪擊水漲而廣
五年一重造否則鮮不有風波患焉邑侯徐公下車軫念民
艱與利剔弊而於津梁塗道諸政尤悉心披理甲申歲夏偶
見東甯渡破壞臨瀕者有衝戰場心獨憫焉捐俸金以爲士
民倡於是邑人咸鼓舞樂輸至大年春設舟捐俸告竣而北渡
亦以次修補邑人書涉川之利感侯之德澤也爰刻諸石以
誌不朽

江甯口渡在縣東北

蘆臺渡在縣東南二十里

國朝謝侯思蘆臺跨河跳板
便行旅使民不病涉也詩稱造舟爲梁杜預以爲創河橋廣
雅亦以造舟爲浮梁蓋河之廣者不能爲橋則爲梁以濟
之窮而北方地寒河水所涸浮梁又有時而窮者矣甯邑
聖爲前之運河所經水闊數十丈設舟以渡至冬月則行人
率由水上渡地屬通津人車駢集河長水涸時有顛仆之苦
洪恩奉 命來宰此土於去年冬月周視其地馬之
者日三四車之覆者日一二焉心甚憫之因思造舟爲梁
重不可以行而索板以載較爲便宜時蘆臺巡檢葛君來調
因與熱計之洪恩即捐彙中俸令葛君董其事周河而量之
自南岸至北岸廣四十五丈六尺乃構巨材準而爲跳板者
三十二釘以鐵環絡以麻絆綸巨河而若浮梁然閱三日而
成車馬之馳若康莊行旅之趨若衢路矣今年春月水漲
君請撤板而用舟因語之曰是既有成效矣勿忽也子其
計每一板之長短厚薄廣狹而誌之計板若干鐵環若干麻
緯若干悉載之爲兩冊一存邑中一與板俱貯蘆臺巡檢所
每歲孟冬歲之仲春撤之有朽蠹則以聞於縣而誌之冊隨
時結補板索之費約需白金十兩於公項支用過大修之年
則酌歲修所餘爲之有不足則邑幸捐資任之不勞民力不
費民財公私不得假用恐轉輾靡費以妨民也夫乘輿濟
人非爲政之體而水涸成梁固民事之要也將以通其窮於
橋梁之外而廣其利於車馬之同所望後之來是邦者採
者之一得有基勿壞踵而成之則於政體亦不無小補云

埋珠莊南渡

窩上莊渡

北甯莊渡又小橋莊南渡

米廠莊西渡

任風莊北渡

馬杓沽渡

南調沽渡

孟家莊南渡

李家沽北渡

劉家莊東渡

甯車沽莊北渡

造甲城莊東南渡

昌平州

永安橋在州南門外

朝宗橋即沙河北橋在鞏華城北沙河上皆明正統十二年

建

東石橋大通橋在鞏華城東

香屯村橋

迎恩橋在州西北二十八里

史家橋在州東南二十五里

安濟橋在鞏華城南二里沙河上

紅橋在州西南十五里

禾福橋在州西南三十五里榆河北

青龍橋禾甯橋三水橋俱在州西南

月兒灣渡在州西南榆河

順義縣

| |
|-----------------------|
| 東門橋在縣平秩門外 |
| 疊翠橋在縣北關今廢 |
| 西門橋在縣晴嵐門外 |
| 北來村橋在縣東十八里 |
| 魯各莊橋在縣東北二十五里 |
| 汗石村橋在縣東二十里 |
| 薛各莊橋在縣東十八里一云即北來橋 |
| 南石換大河橋 |
| 高郎橋在縣東二十五里 |
| 寺兒上河小橋 |
| 白渡河小橋 |
| 弄山營河小橋 |
| 牛欄山店堡渡 |
| 校草村渡 |
| 向陽村渡 |
| 榆林渡 |
| 捧白村渡一名風伯渡 |
| 新莊渡 |
| 河南村渡 |
| 北河渡 |
| 李家橋渡俱白河上 |
| 密雲縣 |
| 趙渡莊石橋在縣東北四十里明萬曆六年建 |
| 舊城南門內石橋二座一名安濟一名廣濟西門橋圯 |

| |
|--|
| 新城南門內石橋 |
| 湖河渡在縣東北九十里 |
| 白河渡在縣西三十里 |
| 懷柔縣 |
| 東大橋在縣東房家莊西北白河上二十空亦屬雁溪河 |
| 西大橋在縣西七渡河上 |
| 王化莊橋在縣王化莊跨雁溪河六空又有疊道小橋 |
| 南宮樂橋在縣東南宮莊跨小泉河 <small>以上各橋皆在</small> |
| <small>派員監督搭蓋務寬展堅固康熙五十年核定懷柔大小五</small> |
| <small>年工料銀共一百五十兩三錢嘉慶十一年奉旨</small> |
| <small>後每遇秋備所有口內外橋座除地方官教謹預備外如有</small> |
| <small>遇雨水稍大即行趕緊搭造之時其費要橋座者密要察副</small> |
| <small>節統率領兵勇</small> |
| <small>同修搭者為例</small> |
| 東西兩河渡各設渡船一隻 |
| 涿州 |
| 范水橋在州西門外跨拒馬河 |
| 乾石橋在州南郭外下無水 |
| 永濟橋一名拒馬河橋在州北郭外明萬曆二年與湖梁河 |
| 橋同建明宰相張居正舊有碑記明末水徙橋今已改建道 |
| 光四年知州包彥重修自治十二年知州郝聯徵重修 |
| 和重修永濟橋亭記源郡為古名區星分尾宿地擅膏腴 |
| 萬國之咽喉總入荒而輻輳形勢雄勝甲於中原城北五里 |
| 拒馬河即涿水也虹橋飛形驛路騰輝較擊有摩絕無虛 |
| 暑載藉州乘橋創於明萬曆二年及十六年重建於天啟六 |
| 年泊子末李水徒而南橋使陸人待濟舟每當夏秋之交 |
| 巨漲橫溢瀆漸衰行人苦之乾隆二十五年宮保方敏恪 |
| 公請率新橋南延築石堤建九空新橋於南改舊橋為隄以 |
| 之復於新橋南延築石堤建九空新橋於南改舊橋為隄以 |
| 碑樓南之東為橋亭樓西為亭樓北之東為橋亭樓西為 |
| 壯觀會慶何年亭樓頹頹樓臺廢石橋欄柱墜落 |
| 料自之委蓋費財久已不可復議矣咸豐甲寅之秋余司牧 |

此郡明年十月橋隄塌陷二十餘丈通報竹工急欲擇吉補
 修以軍費充之庫帑支絀弗克如願至丁巳之夏見夫
 冲刷日甚頃圮愈多倘再稽延益難為力遂商同寅好遊集
 紳耆為集議或委之舉官為首倡士民欣然樂從共得銀三
 千四百餘兩以前五月初旬起工至十月歲事過橋登齊
 殿一如昔時茶亭院廟棟宇煥然南建牌樓日高國瑞
 陸日皇洞風清皆仍舊文也工既成雖實好以告於河百丈
 凌空千同豐翠南北亭臺遙相輝映自今以往春漲秋水干
 於後之官茲土者直隸總督李鴻章重修碑記添添為
 於南第一州其北門外日拒馬河白溝上游也源出雲中
 紫荆關入邊陲晉之萬山縣高郵湖橫貫秋之開時見
 泛湧蓋地勢然也跨河之橋日承清泗方之朝觀實其後
 皇神廟稍別建新利涉乾陸二五午初始於有明高懸其
 廟於往來者病利涉乾陸二五午初始於有明高懸其
 上之請助賜碑文以旌之餘皆皆以事之重茶亭碑樓其
 亭樓宜修其工方就是秋大水其明年秋復出山之大
 溝惟時憂顧限而游漢日溢民生尤病余得高牧建勸報
 飭屬勤估工既京先未曠方嚴以工代賑得高牧建勸報
 程甚鉅饑民甚非一州之力能勝復趨參將喜養牛令
 與辦一而札局籌款接濟復時申戒綉捷之凡三閱月
 役竣其石工則補修橋干板柱分木扶石南北三閱月
 碑亭石欄台重改用大石料石欄五十三丈其土則築城
 北濱河堤二百四十丈攔水橋二十丈養水益十五丈又挑
 挖河道三百六十丈挖通沙淤九丈中上下游一律深闊
 由是水之浸溢無歸者悉經九丈中上下游一律深闊
 有異漲涵洞足資分洩是役也工不虛糜民得餉口行者
 者均蒙其利除京尹發銀二千四百兩專辦土工外由練
 局發給者為錢九百兩發銀二千四百兩專辦土工外由練
 由周牧倡捐辦工既竣該州等請勒石以記其事余惟置
 吏之職在又安能夏位愈高則責愈重分內所為有恐不
 能終者一橋之成其效自多雖然前君子勤事之績則不
 以爲後來者勸

胡良橋在州北十里胡良河上明萬曆二年建

扶河橋在州東北二十五里明將軍王鏗建同治八年知州
 邦聯修又同治十二年重修 國朝周紹建扶河中橋記
 房山縣西南上方山諸西溪洞名灌河一出房山縣西南白
 玉壩與灌河合曰水河舊志所謂扶河者是也地當涿良
 房接壤 嚴輔往來大道向有濟波石橋前明州郡王將軍
 鏡所建年遠沙淤同治八年三州縣官紳集資修葺碑載其

事不數年水徙而北舊橋幾於虛設十一年暑良邑高君建
 勸捐俾建新三孔於北分納河流第水勢湍疾霖雨時乾
 復道經此地地病今年春春未竟其勢欲就新橋南增設
 北兩橋相屬俾水各就所趨無滯決患捐俾二百金屬紹
 與知良鄉縣事王君會同房山縣令張君協力勸辦與
 工選派紳董分理之接石橋為涵洞開三月而告竣是役也
 不費國帑不取民資計紅身雁翅及兩岸築比石砌並南
 之兩橋外諸實好與與之承濟之承濟之承濟之承濟之
 師倡捐外諸實好與與之承濟之承濟之承濟之承濟之
 從茲力破平順各順好與與之承濟之承濟之承濟之承濟之
 吾師力破平順各順好與與之承濟之承濟之承濟之承濟之
 卸州乘愛教無失徒與與之承濟之承濟之承濟之承濟之
 者以時修補無失徒與與之承濟之承濟之承濟之承濟之

牛河石橋 國朝高建勸重修牛河石橋記 京師西
 村北有河曰牛河發源於房山縣西入於海牛河上舊有石
 橋南北之街途為入京之馬道創始於前明嘉靖間人
 富樞既不支河亦於塞每逢秋霖山水下注遠近行人
 矣樞既不支河亦於塞每逢秋霖山水下注遠近行人
 長途者數十年於茲矣今年春春霖山水下注遠近行人
 差程此者數十年於茲矣今年春春霖山水下注遠近行人
 牧務君於五月望前同赴工次三君經始有方而所遺
 可其人事務於五月望前同赴工次三君經始有方而所遺
 為得人委勤勞費同餘集有夕不佞勉勞苦與王君
 諸董事之工役者為長譽楊氏尤幹練耐勞苦與王君
 之總理工役者為長譽楊氏尤幹練耐勞苦與王君
 編寫不克敘事致負兩壩之委任及七月既望工以俱
 計潘河七百餘丈築土壩五處修石橋二十丈填平橋
 大路三里餘事則安步趨工則堅而可久自是乘馬者
 車者皆登之與扶杖者安步趨工則堅而可久自是乘馬者
 非復曩日之視為長途矣洪為我仁政今兩壩修葺橋
 斯人亦所以宜為之極難而諸君暨董事教然為之竟
 功成且速宜以除資將白草窪處一律修葺平整此兩
 所教亦以速宜以除資將白草窪處一律修葺平整此兩
 域使有慶善念具於人心有以成之皆歸羅奮與不分
 以此示人凡事有可為皆不可畏難而勇為獨此橋也
 命為之記 凡事有可為皆不可畏難而勇為獨此橋也
 向陽渡

佟村渡 以上三表
 天村渡 皆在州東

一第 122 升 日華全書第 18 反文句

房山縣

蘆村河板橋在縣南十八里

磁家務橋在縣北二十里

段家石橋在縣西南五里

甘池橋在縣西南三十里

獨樹河橋在縣西南四十八里

韓村河橋在縣西南舊橋已圯今知縣羅壽修石橋

石窩西店橋在縣南五十里

墨石岡石橋在縣西南四十里

公主墳石橋在縣東北十八里

鎮下營板橋在縣西南六十五里

坨頭村石橋在縣東南

沿村石橋在縣西南三十里

西塔寺石橋在縣西南六十里

長溝石橋在縣西南三十五里

毛家營石橋在縣南三十二里

西東石橋在縣南三十里

霸州

迎恩橋在州北門外明隆慶庚午知州田可徵修

普濟橋在州東門外明萬曆中知州錢建道修

文明橋在州南門外萬曆中知州喬密修

板橋三座一在信安鎮西一在信安鎮東一在堂二務

永濟橋在州東南十二里苑家口跨清河上康熙三十年

聖祖仁皇帝賜額架木又有浮橋今廢

通濟橋

裕順橋在州南老院頭跨中亭河

柏木橋在州城南四十里今圯

廣惠橋一名安濟橋在州東南栲栳園跨中亭河

利濟橋一名安濟橋在州東南跨中亭河

中亭橋在中亭河上之尾

蘇家橋在州東南二十里舊往來孔道文霸交界處今圯

磚橋在州東四十里邊家河上

苑家口渡在州東南苑家口

文安縣

東門橋

大南門橋

小南門橋

北門橋今廢

橋兒窪橋

蘇家橋在縣北四十里與霸州接界

德歸聚橋

勝芳鎮三橋鎮東鎮西鎮北各一跨清河北支

紫溝木橋

曲隈大甯橋在曲隈店南今廢

魯水河橋今廢

胖頂骨橋今廢

石槽河橋以上皆澤河舊決處今河不行橋亦俱廢

大城縣

城四門橋傾圮壅塞

小石橋在縣東南二十里賴二莊

沿河橋在白楊大路久廢

普濟橋在王家口跨子牙河

公溥橋跨子牙河在姚家渡乾隆年間建

安湖橋跨王家口該水河同治十三年建

□□□橋在縣東

白羊橋在縣東跨子牙河在白羊村舊為白楊渡康熙十一年建

通濟橋在縣南趙扶村跨子牙河

姚家馬頭橋在縣東北

南趙扶橋在縣東十二里

子牙鎮橋在縣東北

王家口橋在縣東北以上諸橋均跨子牙河

辛張橋在縣北跨辛張河

白洋渡在縣東南

姚馬渡在縣東北

姚莊渡在姚馬渡北

保定縣

柏橋渡在縣柏木橋河水環繞行者病涉岸有古柏忽倒置

河中如橋可渡迄今相沿猶稱名云

蔚州

激溜土木橋在州南十二里係山海大馬行放不絕康熙日

十年知州陳廷柏有碑記

上倉土木橋在州南三十里新建

板橋在州南康各莊五十里

白龍港橋在州南六十五里以上四橋俱跨前運河

現渠橋在州西南十六里現渠河上

西板橋在州西南六十里馬道莊

大板橋在州西南六十里侯家營

亮水橋在州西南六十里三岔口以上三橋俱跨前運河

獻橋在州二十五里獻橋莊

姚鋪橋在州東三十里姚鋪莊

馬伸橋在州東三十五里馬伸店西橋外

店東橋在州馬伸店東橋外

冀家橋在州東門內久廢無存

郭家橋在南門內今止存基址

東門城河橋年久圯壞康熙四十二年民人姚文倡建行者便之

龍石橋在東門外康熙四十年僧真修募建

西門城河橋

通濟河橋在城西五里沙河上

西五里橋在州西五里康熙四年僧真修募修向係土木

橋今改為石橋

刀子營橋在州西七里舊無橋康熙二十二年千佛寺僧募

建

南門城河橋

龍池河橋在州南里餘康熙四十一年藍仲宗倡修

永濟橋在州南五里跨泊河上為往來要道明天順四年建
萬曆三十三年兵備道杜潛重修明御史李敏及州人祭酒
成憲均有碑記

壕門橋在州東二十里

審鐘橋在州東三十里審鐘莊東

景家橋在州東三十三里馬伸橋西

牛頭山橋在州西二十五里大孫各莊西

店中橋在州西三十里邦均店內

謹案以上二橋為蔚州段家嶺所出之沙河所經橋西南

與平谷三河二縣接壤

限渠橋在州南十六里石橋莊東

亮水橋在州西南三十里棒莊屯南又小石橋一座

破石橋在州西南四十里李家莊西

石橋在州西南五十里毛家莊西

新石橋在州東南二十里鋪西

石橋在州東二十五里上埝頭莊東

西石橋在州東南五十里枯樹莊西

郭家橋在州南三十里八溝莊西

梁家橋在州南三十里八溝莊中

莫家橋在州南三十里八溝莊中

雙橋在州南三十里八溝莊東

段家橋在州南三十里八溝莊南

東大橋在州南四十里小漫河莊東

西大橋在州南四十里小漫河莊中

馬龍橋在州南五十里馬龍港以上諸橋皆築金所水所經

界橋在州南六十里黃土坎莊東

太和橋在州東南六十里太和莊上

廟西橋在州東南六十里薛官莊西南

東土橋在州東南六十五里

中界橋在州東南六十五里香家庵西以上諸橋皆旱橋不與諸河通

青龍橋

技同橋

生天橋

仙人橋以上四橋俱在盤山

莊前橋在州南五十二里蒙家區中

南石橋在州南四十里牛園莊南首

大石橋在州西南三十里張家店南

普濟橋在州西南四十五里青淀莊為限渠河所經

通便橋在州南三十里上倉東店東橋欄外

莫家莊橋

偏橋在下天成寺內

上倉渡在州南三十里

蕭各莊渡在州南二十里俱前運河渡

平谷縣

東門橋

西門橋

洩水橋在縣西門外明隆慶五年知縣劉愛建

解骨橋在縣西北十里

小碾頭橋在縣南五里

高家橋在縣西十五里

龍家粉橋在縣東五里跨逆流河上

太平莊橋

胡家塢橋

羅家莊橋

楊各莊橋

清渠莊橋

趙各莊橋 以上六橋俱跨沙河

馬各莊橋在縣東

楊各莊橋在縣東南俱跨沙河

魯家莊橋在縣西

周村橋在縣西南 俱跨河村河

東河渡

寺渠渡

鹿渠渡在縣西夏秋舟渡春冬架木為梁

保定府

清苑縣

東門石橋在東門外久圯張中丞募建

西門石橋在西門外久圯明高曆年間知縣王政重建副使劉行素有碑記

南門石橋

北門石橋

北門西石橋在北門石橋西明高曆二十三年鄉人孫可人

建知府杜潛記

天水橋在城南門外以一畝泉在城西北乾位乾天象天一

生水故名明宏治四年知府趙英建隆慶五年傾倒六年知

府章時鸞重建南北長十一丈東西闊二丈五尺為空者三

中長二丈一尺南北各長一丈六尺高二丈四尺 明李東隱

橋記略天水橋者保定府趙君備秀所建也府有河自滹

城發東環其南郭東至於安州又東至於天津以入於海河

故故稍勝小舟每秋酒則後可徒涉故南郭之橋殊卑隘

稱成化乙巳秋君出守是郡又三年為宏治庚戌再在之

度具舉乃藉丁會備後而廣之以里計者四十餘又為大橋

高三丈廣加一丈又加荏苒而石為密鐵為因中為洞空上

為短途君欲通安州之舟迫於城西故高其洞使可容橋

既成復培其兩廂使不遇峻於是駕者騎者負而乘者往來

而不窮又捐數十同為市象買而居之登橋而望則煙火

四合比於關關府之大夫士請名是橋曰天水以識不忘

吳家灣橋一名西下關橋在西郭外少南康熙十四年知縣

時來敏重修

廣濟橋在縣北五里跨徐河上

上關橋在縣東去天水橋五里劉河同廟南東三里為王家

橋又東三里為下關橋

馮家莊石橋在馮家莊村南

魏村橋在縣西南四十里

仙人橋在孫村南

糧河橋在石橋東即金線河入府河處

東安橋在東安村南

高虹橋在縣東七里明崇正七年建跨徐河今河已改橋尚

宛立

白園石橋在村北

馬村橋在馬村

| |
|---|
| 大激店橋二座在縣西二十五里 |
| 小激店橋二座在大激店橋南十里 |
| 五里舖橋在小激店東十五里 |
| 馬殿橋在城西南五里橋東即白草溝河入府河處有陳吳碑記以上諸橋俱跨白草溝河乾隆十一年二次水利案內修造 |
| 水碾頭石橋在村西 |
| 壁陽城石橋在壁陽城北 |
| 大店橋在縣東南四十里又三里爲小店橋皆石築跨古壁山河 |
| 鴨蛋橋在縣東 |
| 中冉村石橋在村北 |
| 大冉村石橋 |
| 啞叭溝石橋在縣東南五十里舊營南 |
| 張登石橋在張登店明萬曆年知府王國良修 |
| 麥橋在縣南十里跨大莊引河 |
| 冉莊石橋在冉莊南 |
| 小福橋 |
| 大福橋 |
| 黃陀橋 |
| 西石橋 |
| 東石橋 |
| 小石橋 <small>以上俱跨金線河上</small> |
| 望陽橋在望亭南又東五里角東安橋又東十里爲新橋又名南陽橋 <small>以上諸橋俱跨府河</small> |

| |
|--|
| 沈家橋 |
| 張家橋 |
| 積石橋 |
| 太平橋 |
| 營頭橋 |
| 蔡家橋 |
| 耿家橋 |
| 何家橋 |
| 苑家橋 |
| 史家橋在史家村 <small>以上諸橋俱跨界河上</small> |
| 開板口石橋在縣東北 |
| 冉河頭石橋在村南 |
| 富昌村石橋在村北 |
| 南園公管橋在縣東北跨徐河上 |
| 王盤石橋在縣南七十里村北跨段家溝上 |
| 蒲城縣 |
| 方順橋在縣南五十里跨方順河上瑛石爲之晉永嘉三年建隋開皇金明昌繼修明嘉慶間圯僧德印募修 <small>明兵部侍郎楊順重修方順橋記略方順河者源於完縣白崖馬耳二山會於蒲城方順流於清苑注於東海富山孔道舊有橋不識創自何代廢有歲時過者病涉今上御宇之三十五年無極縣掌丁字庫亭內監李羽首捐千金請清涼山僧德印募緣助構費銀兩以三千計徒役名以二萬計長虹飲波橫跨南北垂成之大橋也得石記云晉永嘉三年重修抵金朝明昌丙辰復重修按代諸音系嘉近今一千年有奇明昌迄又三百餘載修治之虛復值丙辰事有續百世而相感者不其然哉</small> |
| 林公橋在方順橋南康熙四十六年太守林於方順橋南 |

路十五里築為疊道於道建石橋三故名

北石橋在北奇之西去縣東五十里

中石橋在南奇之西

南石橋在南奇之南此三橋皆雜距一畝泉之要津

東方順石橋一座即前方順橋之下津

南張石橋建於明正德初年嘉靖末年圯邑人毛權募修有

邑廩生劉範碑記

北張石橋在縣東南十八里亦雜距泉之下津康熙中建

通濟橋在縣南關外明高歷二十二年建有邑人張調元碑

記康熙十三年重修增石壘數十丈國朝邑令劉宏運重

有橋號曰通濟廣袤方數丈上與下咸可通車輿自陸陽界

以達易州格釋行李惟懼不絕斯因南北之通而燕趙之

輻輳也此歲淫雨水漲形將潰覆自侯大夫相建後屢欲修

葺不果余目擊頽圯於是延諸生郭子大鵬陳子士前彭子

昌齡李子信等暨耆庶楊倅等集眾善而經畫其成務彭子

毅然力任之既而鳩工集石卜吉重修頭者補之故者易之

除橋之故址外若西若東有隙地可通輿馬者概砌以石廣

數十武靡不榮績以因也茲役也費出於邑者僅百數費出

於彭者幾千數且輸材者有人余苟

功之能為也然實於予懷有深慰焉

北廠石橋明萬歷間邑人張調元捐募葺

大册草橋在縣北十里

兩魚木橋在縣東北八里

北宋木橋在縣東北九里

要莊木橋在縣東北十里

南宋木橋在縣東北十二里

西莊木橋在縣東北十五里

馬房木橋在縣東二十里

大韓木橋在縣東二十五里以諸橋俱跨大册河水酒則建水盛則拆

方順橋南石橋

方順橋西北毛家橋

方順橋北木橋

方順橋南通河岡府道木橋

方順橋西通完縣道木橋

陸陽驛木橋二座在縣東南四十里

郭村木橋二座去驛八里

閻董村木橋去郭村東八里以上十橋俱跨白草溝河乾隆十一年知縣錢志棟建

安肅縣

南關橋跨城河長五丈九尺廣一丈三尺乾隆二十八年重

修

徐河橋在縣南三十五里創自大定庚子邑人高有輝撰記

明崇正二年知縣王之晉重修有碑記

西清鋪石橋在縣西南三十里有碑記

凱旋橋在荆塘鋪村北乾隆二十年知縣蕭助創建有碑記

小石橋在半壁店橋西有碑前總督李開濟濟濟道有萬民頌

德碑乾隆三年村不立

禾賴橋在劉祥店村南乾隆八年改建知縣王星爵有碑記

陳公橋在劉祥店村北大道中雍正十二年知縣陳備儀建

有碑記

承濟橋在南關外康熙三十六年知縣宋念祖重修有碑記

一作河橋在縣北關每春秋水漲民多病涉知縣月瑾創

建長十六丈明嘉靖王子重修邢奇有記乾隆二十年重修

白塔鋪石橋在縣北二十里跨萍泉河未詳建自何時雍正

十年村民孫廷壁郭子鉉哀從厚捐資重修邑人王樊撰碑記

田村橋在縣北二十里其源出於平地泉水三派分流俗名雞爪經柳灣流入衛河明天順間建

龍角橋在縣東南五里發源自滿城流入衛河今淤

大石橋在縣西四十里大王店村南水與瀑河通邑人曹景秀建有碑記

賈公橋在縣東北胡渠村賈復祠前有魏土碑記

大石橋在縣西南疊道有碑記

易古橋在縣東北十二里北里村西二里許為萍水所經萬曆三十年創建乾隆八年重修有康壽壽碑記

通濟橋在胡渠村西康熙五十一年村民李廷桂募捐重建

萍河橋在史端村東乾隆十五年田爾榮等捐修有碑記又有魏土重修碑記

廣濟橋在蘆草灣村西

永濟橋在孤莊營乾隆三十二年村人哀位重修

南大橋在白塔鋪

義舉橋在縣城東北十二里站里村同治十三年建

三臺石橋跨冠河上明正德間道人張鑑建

崔家莊東西二橋

田李莊橋

徐城村橋

商家橋以上四橋俱乾隆二十八年改建

小李家村石橋二村東西各一邑人李尚玉創建康熙十年

重修

王村橋二百為土橋南為石橋

大石橋在夏官營西易州赴省大道

平河橋在西溝舖

太平橋乾隆五十五年重修道光十四年同治十年相繼修

葛村橋在村北雍正六年村眾重修

小石橋在何家店村外東大路康熙三十九年建有碑記

與隆橋在大東張村內

聚義橋在大東張村南乾隆三十九年建有碑記

興龍橋在大因村北順治年間武舉趙全壁等修葺乾隆十七年村眾重修有碑記

大石橋在陳家莊南有碑記

渭河橋在小因村西南康熙五十三年重修有碑記乾隆癸亥橋圯重修有邑令王屋爵碑記

王馬橋在王馬村北乾隆十年墳臺村李士英王之臣倡修

渭河渡在縣南二十五里冬春為橋夏秋舟渡

定興縣

時濟橋在縣東南四十里固城村明成化間跨拒馬河明憲

修橋議略定興縣拒馬為襟易水為帶而橋並宜速善繼

以以免病涉南橋觀百橋為更急以地當孔道故也

監溝悅來橋在縣東南四十里邑人賈賓重修監溝悅來橋

村日監溝相傳范陽五溝分五色白溝為河矣吾鄉即監溝

或在河陽流下流乃宋與遼分界處或亦謂其地多白芙蓉

里在河陽流下流乃宋與遼分界處或亦謂其地多白芙蓉

然皆無所考余於監溝五溝並列後有長渠九帶上自拒

馬下通潭河七八月間水勢汪洋怒濤澎湃在在滿成巨川

自吾邑之明幸曹侯思盡力於溝道村有古刹二日極樂日

朝陽中建石梁通來在環近州縣若若雄偉供以茲梁為

環龜水溢時商賈之由白溝者率移輪蹄取道焉長橋為

抑且稱要路通衢已歷時既久履歷衝微之餘日就頹圯
在來者或以為息余目擊而心傷之因集眾於朝陽巷商所
以修葺者莫不欣欣願共舉且聞於明季余乃首捐俸金以
示鼓舞而父老子弟益踴躍公橋既成鳩工庀材增其舊
制更名悅來
誌侯德也

南橋即河陽渡冬建春折

河陽渡在縣南十里深易沙三水合流處當南北通津

西河渡在縣西拒馬河上

新城縣

真武橋在北關邑人參議崔表建

王家橋在北關西

昇仙橋在南關外相傳金時有人賣藥橋上自號藥仙夜飛
昇去故名

楊家橋在縣北五里屯

朱家橋在縣北十里衣鋪店

張家橋在衣鋪村北

俠流橋在縣西北十一里俠流村俠一作俠

龍堂橋在縣西北十五里龍堂村以上二橋俱倚紫泉河

南楊家橋在南關西邑人侍郎楊宜建

斗門橋在縣西北十五里斗門村

魏家橋在縣南十里

十里鋪橋在縣南

引善橋在縣之十里鋪乾隆四十年邑令王時亮修葺易名

平政橋有碑記

高橋在縣南二十里跨白溝河上

新橋在縣東

蔡各莊橋在縣東南

平景橋在縣東北以上俱跨白溝河

趙村橋在縣東南接雄縣界去城二十里白溝河所經

白溝河橋在縣南康熙二十年重修邑人王方毅有碑記

東王家橋在南關東水月庵左

中旺橋在縣西北三十五里

永岡橋在縣東二十里之新橋鎮臨清河之濟乾隆四十五
年邑令申允恭重修有碑記

高碑店橋在縣西三十里跨白溝河

馬村河橋在縣西三十里

泗莊橋在縣東南十五里

許家店橋在縣南十五里

下龍堂橋在縣東南二十里

善濟橋一名虹橋乾隆三十九年重修有雄縣袁士煥碑記

督九橋有直隸總督穆彰阿重修碑記

聖上橋在縣東二十五里

沙口橋在縣東南三十五里

板家窩橋在縣東南五十里

米家務橋在縣東南七十里

管哥莊橋在縣東南六十里以上諸橋皆白溝河支流所分之水

蠻子營橋在縣東南七十里

齊哥橋在縣東南六十五里

白溝渡在縣南二十里

王村渡在縣東南三十五里

唐縣

南關橋在南門外道光十三年知縣張夢春重修

西城小橋

騰橋在縣西三十里看水村南明高曆中知縣楊一桂建

北羅村橋

店頭莊橋

高和橋在縣西南十五里今圯

高昌橋在縣東十八里

葛堡村橋

廣濟橋在縣東十里淑閣村東南

東都奇橋在縣西南五里

西都奇橋

南壇橋

聚園橋

呂莊橋

高昌莊橋以上皆架木跨廣利渠

博野縣

慶陽橋在縣東門

鎮武橋在縣西門

宣慶橋在縣南門

陶墟橋在陶墟店南

小店橋在小店村南

大夫橋在西章村東明都御史吳楨建明邑令鄭東里重修大夫橋記略距縣北之西二十里許日東西章郭無巨室田不膏腴之西近百武建有石橋為成化年間中丞吳公始創民利賴之迄今百

有餘歲石盡傾人復病於於是其鄉民田尹耕等共謀重修以廣利濟余嘉其意因首出俸以助之鄉人捐資者接踵乃採石鳩工拓舊例而增長七丈有二間一丈有一既竣事乃民乞余記其事余惟從其舉而不敢違也惟不佞之過不佞豈敢諱惟是二三父老幸義以鳩不意甚想而吾民從義如流用以集事實惟爾二三父老及吾民之善不佞因於爾民重有以焉若等獨能拔予流俗不以窮鄉奪於利欲合之以仁本之以義石虹懸壑善濟羣生君子謂是舉也於利為未屬望之惠者亦以此余特因是詳記以告來者其必無廢成勞也已時天啟元年四月

淑夫人橋在西章村西王淑人創建

惠濟橋在板橋南

望都縣

北門橋

南門橋一名通濟橋在南門外有碑記以上俱跡漢城河

東門橋皆明建乾隆三十五年重修有碑記

運運橋

張山橋

雙石橋已圯其一

沉家莊橋

曲家灣橋二在縣西

牟家橋

小西院橋在縣西北

西橋

狗村橋

荆城橋在縣東荆城村

柳宿橋

侯駝橋三在縣東

三隄橋

北水田橋在縣東

二十里鋪橋

廣濟橋在南王家壠明崇正二年楊四維等建

容城縣

三門橋康熙七年看縣事蔣仕榮重修

北關橋在縣治北關西壘石成之其水源來自觀堂潭橋初

於明永樂初今廢

黑龍口石橋在縣西南二十里小李家村明嘉靖年修土橋在

黑龍口西三里許通安屬界嘉靖年修乾隆二十八年改建

木橋通舟楫

黑龍口北石橋

王村西土橋南石橋乾隆二十八年俱改建木橋

小李家村東西兩石橋在縣西南十五里義士李尚玉初建

康熙十年重修有碑記

古渡橋即白溝河橋在縣東北三十里跨白溝河橋高二丈

三尺寬一丈五尺長二十丈乾隆二十五年知縣王克釔重

修有碑記

永安橋跨拒馬河在王家營北康熙五十年邑令王一元建

高一丈五尺長一百步乾隆十八年邑令劉師健重修有碑

記

甘露木橋在黑龍口跨瀑水河乾隆四十二年易為石

與梁木橋二在野橋村東與南各一咸豐七年東橋易木為

石南橋道光年間重修俱有碑記

王村西石橋

完縣

下叔橋在縣南六里西通唐縣楊河北通伊祁五雲山水總

會之處康熙四十年村人會進忠重修

常豐村橋在縣西南十里即伊祁河入廣利河處

亭鄉橋去縣東南七里

溫水橋邑人田爾易溫水橋記略余鄉之有溫水橋其來甚

矣水出西山北峽環繞於鄉婉煥南走而東注蓋曲

逆上流也迤邐至於伊祁馬耳諸峯人民富庶烟火萬家此

橋實宿教其口每至春秋農隙觀於橋上則負者載者乘者

學者熙熙然絡繹不絕實亦山鄉之一都會也其橋自重

修至今幾百年而又復沉埋斷缺其水壅閉壅塞溢於旁

流有漸車之歎因向於眾首捐金以倡眾者為君有千而

踴躍鼓舞富者出其財智者施其巧勇者奮其力不一年而

厥功告成蒼龍高外長橋出也來若白虹河道也招招不

呼行旅樂也麟麟達聽車馬安也自日月之幾何而山梁遂

煥然改觀也非公之於人而得馬若以倡之得眾

人以助之焉能有此哉吾乃知古道之在人心也

屯頭橋在縣東南十五里

五郎橋在縣東北八里通蒲水康熙十一年劉令安因重修

新興橋在縣東十五里上通蒲水下水下會曲逆河下流

堯城橋在縣西南七里通祁水乃下叔河之上流亦即廣利

河入曲逆河處去豐橋四里康熙三十八年村人石德重趙

國英重建

北城橋在縣東南二十里通蒲水

朝陽橋在縣西十二里康熙四十五年村人馬有干等重修

恩村橋在縣東北十里康熙十一年劉令安因重修雍正二

年趙應奇重修

子城村橋一名屯頭橋在縣東南二十里通蒲水邑人趙守

| |
|-------------------------------|
| 東魏村橋在城西十里通唐縣放水河雍正八年本村人楊奠張德山募修 |
| 蒲上橋在城正北十二里康熙五十六年村人趙應奇高希登等重修 |
| 東南蒲上橋 |
| 太平橋在城東北里許永安橋在城西北里許雍正五年趙應奇建 |
| 堯城村內橋康熙六十一年石琳創建 |
| 西南二小橋雍正三年石琳重修創建 |
| 李哥莊橋在城西二十五里雍正九年村人修建 |
| 東門石橋康熙七年劉令安國重修 |
| 南門石橋順治十七年李天爵重修 |
| 北門石橋順治十七年王一賢重修 |
| 魏家關橋游白玉修 |
| 南關外西小橋游白玉修 |
| 單龜橋在南關外康熙五十三年趙文高石德重修 |
| 正童橋雍正七年李文相趙應奇等重修 |
| 西韓童橋雍正七年趙應奇重修 |
| 王哥莊橋在縣東南十里雍正八年趙應奇重修 |
| 西魏村橋雍正九年趙應奇重修 |
| 慈孫 |
| 沂橋在縣東北六十里跨豬龍河 |
| 古靈山橋在縣東北古靈河上發石為之 |
| 雄縣 |

| |
|---|
| 東作橋在縣東門外 |
| 西成橋在縣西門外 |
| 瓦濟橋在南門外明程九鼎建順治四年劉有貴重修 |
| 姚公橋原名易易橋在郝家莊南康熙八年知縣姚文燮捐資重建大橋一座建坊曰利濟迴瀾士民立石因易今名 |
| 永通橋在縣西一里跨白溝河明景泰中建 |
| 大步村橋在縣東跨盧僧河 |
| 王槐村木橋在縣東二十六里 |
| 望駕臺橋去縣十五里 |
| 明各莊板橋去縣二十里 |
| 何哥莊橋張哥莊橋在縣東二十里 |
| 柏木橋在縣東北四十里 |
| 亞谷村橋在縣東六里 |
| 龍灣橋 |
| 大陰村橋 |
| 留通村橋 |
| 西槐村木橋 |
| 小王村橋在縣東北十里 |
| 道務村橋去縣十八里 |
| 趙村橋 |
| 史哥莊橋在縣東北四十里 |
| 車橋在縣西三里今廢 |
| 南莊橋去縣十一里 |
| 北店橋在縣北門外明天順同知麻素柱創今圮 |

| |
|--|
| 王克橋在本舖南橫渡白溝支流王德同馬紀重修萬曆同 |
| 崔嵩重修今渾河冲廢 |
| 王家臺橋在縣東北十里 |
| 馬家橋在任家臺南明萬曆同邑人馬文學建 |
| 王黑營橋 |
| 崔家橋明萬曆同建渾河所經今廢 |
| 月漾橋一日易陽橋接河同府任邱界安州諸水皆經流河 |
| 治十一年修 |
| 清河門渡接任邱縣境 |
| 茅兒灣渡在縣東南四十里與史莊相近 |
| 婆娑口渡 |
| 邢州 |
| 望春橋在東門外道通府城 |
| 通濟橋在甬門外 |
| 湧泉橋在西門外 |
| 伍仁 <small>一作橋跨滋河上游石梁長一丈寬一丈三尺</small> 明萬曆 |
| 三十七年重修 |
| 禾新橋在枕裏村崔善人建 |
| 鄭章橋 <small>以上俱跨</small> |
| 善人橋在佛落村明萬曆三十七年建 |
| 唐河四橋在明光店南流村王買村枕裏村鄭莊村各一 <small>以上</small> |
| 俱跨 |
| 沙河三橋在張村焦家莊因城村各一 |
| 滋河橋在雀章村 |

| |
|--------------------------|
| 豬龍河三橋在三岔口馬莊劉家村各一安旭彩建 |
| 禾與橋在州南鄭章村又南章村皆築石跨小清河 |
| 明光店渡 |
| 南流渡 |
| 王買渡 |
| 枕裏渡 |
| 張甫渡 |
| 焦家莊渡 |
| 三岔口渡 |
| 劉家渡 |
| 軍洗村渡 <small>以上兼渡</small> |
| 在豬龍河 |
| 東鹿縣 |
| 西門橋在縣西門外乾河上 |
| 百尺橋距百尺口莊一里 |
| 無閘橋在縣西南五十里舊寨村明萬曆二十七年創建跨 |
| 許沱河 |
| 雙鳳橋在縣南賈百戶村順治八年李如瑜創建今圮 |
| 大和橋免涉橋均在縣南官邱堡順治四年趙允誠建今皆 |
| 淤沒 |
| 廣濟橋在縣西木邱堡明嘉靖三十七年張自尙任可起重 |
| 修今淤沒 |
| 百尺橋在縣舊城五十八里新城四十一里 |
| 趙馬村渡在縣西南 |
| 安州 <small>新附</small> |

東作橋

西成橋

南畝橋

北澤橋

謹案以上四橋在州四城門外明建今東西南俱廢北橋

僅存

安濟橋在州北關跨河元大定中建後重修

牙家港橋在州西北三里路通安肅有無橋浮舟以濟嘉靖

中知州樊鵬創建萬曆中圯僧仁寬募重修

善馬廟橋在州西二十里迤北又為李家莊橋皆跨府河

西安橋在州西十里路通保定明成化中建嘉靖中知州張

實修

袁家橋在州西南十三里老河頭村

新橋在州西南十三里老頭村接濟苑境

大石橋在州南二十里北青路通高陽

小石橋在大石橋北八里金貞祐元年建

板橋在州西南五十里路通保定

土橋在州東十二里向陽渡口今廢

長溝河橋在州東北十二里路通新安有通判張材記

向陽橋在州東

北張家橋在州東北張家村架木為之

通濟橋三官廟橋重河板橋俱在新安東門外以下缺

雲衝橋在南門外有邑人陳舜道碑記

廣祚橋即國家灣橋跨蓬易河有太倉顧士奇邑人張允建

劉一龍重修碑記

馬家砦橋二砦東西各一跨渥易支流

三臺石橋跨卷河有邑人劉兌碑記

三臺義濟橋跨蘆草灣水邑人劉兌建

長流橋在城西南五里今廢

張建家橋在三臺村西

永濟橋在三臺南跨卷河下流邑人李夢龍建有碑記

土橋在三臺南俱鄉民建

王家橋亦跨卷河下流

中王橋在城西北三十里跨拒馬河

向村橋在城北跨新引河上雍正四年建

高陽縣

通濟橋在城南三里許圍頭村跨馬家河初名馬家橋明正

德中移建舊橋西一里許更名通濟康熙六年重修

南橋在馬家河東

北橋在南橋之北數里

道岔橋在城東南二十里田村通任邱縣

劉青橋在城東二十五里坎尾村有河通安州

周家橋在城東北三十里百尺村通雄縣

宋家橋在城西二十里通清苑

爪溝橋在西劉果莊明崇正二年建今廢

布里橋舊名東渡橋明崇正三年建久圯順治九年雍正三

年九年相繼捐修橋成更名安瀾有雍正十年重修碑記

承德府

東西紅橋二在府治東

大石橋在府治南徑六丈廣一丈五尺跨新河上

小石橋在石橋街創建未詳

平橋在府治西偏榛子峪為往來輻輳通衢乾隆三十六年

易石

太平橋在雞鵝市創建未詳

通濟橋

迎水石壩橋在府治東偏乾隆三十六年修

官渡在府治東教場迤北東大河道光十年置渡船刻石

樂平縣

灤河橋在縣南舊稱窄喇河屯橋地為灤河經流

潮河十道橋在縣西南遇水盛隨地架木渡凡十處總名曰

潮河十道橋

平泉州

方石橋在州治稅署前

雙橋在州北一里兩橋長連一石一木

單橋在州北一里長三丈有奇

大石橋在教場北為通衢扼要

大石橋在州北二百二十里

雙孔橋在黃家韓子迤北十里

五洞大石橋在州西一百八十里

塗河千秋橋在州境大甯城

豐甯縣

萬載橋在縣東北與土城子殘礎接

僧機園木橋在縣西北三百三十里其北十里為僧機園橋

建昌縣

赤峯縣

潢水石橋土人呼為巴林橋在縣北

朝陽縣

紫草務石木橋在羊角屯有元至正四年重修碑記

永平府

盧龍縣

新城街橋

下水關橋今廢

大街橋在北門

永濟橋在南關清河上

漆河橋一名小河橋在縣西里許漆河上秋冬為梁春夏升

渡

灤河橋一名大河橋一作灤河橋在縣西南十七里灤河上明洪

武初建浮橋永樂後秋冬為梁春夏舟渡今因之

石梯子渡在縣西

虎頭石渡在縣南

于家河渡在縣南二十里

念經河渡在縣北三十里

漆河渡在縣西門外

遷安縣

黃臺橋距縣城八里灤河上通沙河驛大路

十里橋在縣南三里河上趙家莊虞姓修建

青龍橋距城六十里跨青龍河上通山海關大路

新寨橋在縣北三里河上

清河橋在縣北七十里

操陽橋在縣西北激河上距城百五十里

三里橋明嘉靖中建順治康熙乾隆年內相繼重修

瓜村渡距城十二里

商家莊渡距城十八里

青龍河渡在縣東北九十里

大寨渡在縣西北九十里

稔子口渡在縣北七十里

偏崖渡在縣西北八十里

奈家河在縣西十里

夾河渡在縣西六里

撫甯縣

陽河橋在縣西陽河上

謹案府志陽河橋凡七俱水淺則設水泛則折

滄河橋在縣東二十里滄河上

李官營橋在縣西北洋河上築石

程家莊橋在縣西北七里

海洋橋在縣東六十里

棲霞寺石橋在縣西十五里邑令趙端重建棲霞寺石梁碑

為邑屏障山前麓有寺曰棲霞寺山面溪溪傍石上馬形全
色昔人題金馬遺跡乃邑之勝景也山南即舊縣治村民
落以居跨溪有橋建自唐郭國公尉遲敬德鄉之人凡陟山
樵蘇者賴之以登往附耕耨者藉之以濟橋之利不與與
泉徒杜等至其為神水之要梁兒山之關隘又與邑為控重
兩不獨金湯宇而巳也余於勸農之餘想於寺內登山瞻

既俯仰之屬飛泉百折峭壁雙峙林木陰翳劍壁上下為
洞窟連者久之甲子夏五洋河泛濫平地水深數尺沿河居
民悉遭水患余奉檄勸災重過山寺一望瀟灑無處問津
嗟自唐迄今歷經千載余以數年同桑滄與廢一至於此
使山壘落莫水咽鐘沈也耶時值修城孔亟未遑兼為
而返冬十月捐貲購石重為修葺乙丑春告成與二三知
渡橋至寺殿而顧之較諸曩昔之登臨別有一番景色是役
也謂余為利農樵之濟涉可謂余為資士庶之遊覽不可謂
余為表一邑之勝概可謂余為作精藍之善緣不可謂
山與城俱寺並山禾而橋又同寺與山共傳不朽也

鍾家莊橋在縣西三里

陽河渡在縣西

目黎縣

紅橋在縣城南八里金明昌中建楚孔生重修

石橋在縣城西八里

柳河橋在縣城西二十里今廢

梭頭灣橋在縣城西三十里

槐家店橋在縣城西五十里

獅子橋在縣城西五十里

宴海橋原名郭公橋在縣城南三十五里乾隆二十九年重
修

三因橋在團林莊西康熙年建乾隆二十九年重修

太平橋樂成橋俱在團林莊

八虹橋在縣城東八里莊西

白家橋在縣城西三十里武庠生白永年修

大石橋在縣城西六十里

蓮灣莊橋在縣城西十五里

灤州

唐山橋今廢

| |
|---------------------|
| 石橋在南門外 |
| 稻地木橋在稻地街東 |
| 劉家莊橋在劉家莊前 |
| 小富各莊橋 |
| 張信莊橋 |
| 崖山橋在州南五里金大定中建 |
| 八里橋在州西南八里 |
| 沂河橋在州西南二十五里 |
| 悅濟橋在邵家莊東 |
| 水灣寺橋在鄭家莊南 |
| 古洽橋在州西六十里又州西六十里有石牛橋 |
| 周家橋在周家莊南 |
| 雙龍橋在康各莊明嘉靖九年建 |
| 永順橋在王吟莊康熙年建 |
| 大石橋在金家莊東 |
| 獨角寺橋在姜家莊西 |
| 花港橋在蓮臺東 |
| 波落橋在州南駱家營 |
| 破橋古名九龍橋 |
| 延慶寺石橋在州治長甯鎮有邑人衛錦碑記 |
| 溫家橋 |
| 龍塘橋 |
| 李家大橋在李家城子東 |
| 清水橋在清水莊西 |

| |
|----------------------------|
| 公安橋在公安橋莊東 |
| 高各莊橋在高各莊西 |
| 馬家木橋在州西八十五里 |
| 東莊大橋在併城東北五里 |
| 碾子橋在胡家坡莊南 |
| 歇舊橋 |
| 屈王店橋在屈王店莊北一里 |
| 卑家城橋在卑家城寺東 |
| 魏各莊橋在魏各莊西 |
| 磚窰淀橋在磚窰淀莊北 |
| 鄭家莊橋在鄭家莊西 |
| 承流橋在榛子鎮東北魏時建嘉慶七年修有邑令襄習重修碑記 |
| 永甯橋在榛子鎮西乾隆三年重修今改建南岸 |
| 忙牛橋在州西北小寨莊北八十里 |
| 小寨橋在州南小寨莊東 |
| 東五里橋在榛子鎮東半里 |
| 西五里橋在榛子鎮西一里 |
| 南梁里橋在梁里莊南 |
| 雙橋州西八十里今廢 |
| 唐山橋今廢 |
| 偏涼汀渡在城北五里 |
| 劉家渡在城東五里 |
| 李家渡在城南二十里 |

| |
|---|
| 馬城渡在州南二十里 |
| 常家莊渡在州東南二十八里 |
| 遷家灣渡在州南九十里 |
| 灣河渡在城西七十里官渡 |
| 樂亭縣 |
| 崇信橋在縣城中明萬曆同知縣潘建 |
| 布德橋在縣城東門外乾隆二年修 |
| 阜民橋在縣城南門外乾隆十四年易石甯成昭倡修 |
| 悅澤橋在縣城西門外乾隆八年易石吳允中建 |
| 迎恩橋在縣城北門外乾隆十年張炳修 |
| 仁政橋在縣城北門西乾隆十九年陳金駿修 |
| 務農橋在演武廳北 |
| 嵩林社橋在縣東十五里 |
| 栗家灣橋在縣南八里康熙十八年建 |
| 鄭家橋在縣西三十里今廢 |
| 湯家河橋在縣東南二十五里距南常家河橋三十里 |
| 解家橋在縣西北三十五里今廢 |
| 清河橋在縣西三十里久廢 |
| 商家社橋在縣北六里今廢 <small>以上俱跨
跨清河</small> |
| 打流河渡在縣西北二十三里 |
| 邊流河渡在縣西十四里 |
| 馬各莊渡在縣西南十五里 |
| 嵩林渡在縣西南八里 |
| 畢家渡在縣西南十里 |

| |
|------------------------|
| 陳家渡在縣西南十八里 |
| 甸子渡在縣西十八里 |
| 常各莊渡在縣西二十里 |
| 鄭家橋渡在縣西三十里 |
| 石家北渡在縣西南三十五里 |
| 馬頭營渡在縣西南三十五里 |
| 蘭家營渡在縣東北二十里 |
| 王家樓渡在縣北二十五里 |
| 套裏渡在縣南三十七里 |
| 謹案以上諸渡惟打流渡二處係通衢大路官設餘皆民 |
| 間舟濟 |
| 臨榆縣 |
| 大成橋在學官前 |
| 大明橋在鐘鼓樓北明初建 |
| 引龍橋在南門內明陳氏建今淤 |
| 臥牛橋在西羅城石築明高曆張時顯建康熙八年重修 |
| 太平橋在西羅城西門外 |
| 探海橋在南門外明建 |
| 國朝重修 |
| 北鎮橋在北門外真武廟左 |
| 石河橋在西門外二里許用土木浮架冬建夏撤 |
| 咽喉橋在咽喉坊之前 |
| 登仙橋一名望仙橋在東羅城東門外 |
| 地鎮橋在東街 |

望門橋在東羅城大街

瀛門橋在柴市南

永濟橋在縣西北淺水營西

太平橋在蔡各莊

青龍橋在石碑莊

響水橋在猪熊峪村民楊明川建

無名石橋十在龍王廟東西各一在石河二在北門外八里

舖淺水營回馬寨崔家莊魏家莊各一

石河渡乾隆二年設

唐家川渡與石河渡同

畿輔通志卷八十九

略四十四 河渠十五 津梁二 河間 天津 正定 順德 廣平 大名 宣化 懷

化 易 冀 趙 深 定

河間府

河間縣

青陵橋在縣城東門外俗名百姓橋即瀛東四橋之一明萬

曆十四年修連亘六里 明樊深青陵橋記略河間城東有

河之水注自東南胥經其下此橋足以束其洪流不至為田

慮害迨橋圯而隆慶戊辰洪波直抵城下遂開蘇徐二口分

殺水勢城郭幸無虞而東南極望水無涸時於是前令夏公

修城南橋城東向開焉已而連城趙公令河間爰鳩工飭材

創為橋梁連亘六里許萬曆十八

年二月經始以是年六月訖工

八里隄橋在城南八里鋪明萬曆十四年知府錢楷築御史

李采菲為記跨古唐河別有沈家橋南東村橋徐家口橋皆

同時所建小橋也

橫橋在縣南興隆店咸豐四年建

瀛西第一石橋明李錦創建

瀛西第二橋張洽捐助重修

瀛西第三橋往來通衢行者多祖錢於此

瀛西第四橋

瀛南四橋

利津橋 以上六橋舊志 皆不詳地址

北護城河橋康熙十二年郡守王煥堦知縣袁元重修

王公橋即瀛北橋在北關外郡守王逢元築歲久河水衝壞

張洽及張從義捐修

沙河橋在東城鎮跨子牙河明開道募修

康甯屯橋在本屯

念祖橋在念祖村咸豐四年官軍敗粵匪於此重葺之因名得勝橋

張各木橋在張各木村

劉各木橋在劉各木村以上俱跨沙河

龍化橋在龍化村亦跨沙河今廢

謹案龍化今日龍華五代史梁臣楊師厚傳十祖擊趙以

率晉屯於龍化即此又家子牙河河間縣境有橋五日康

甯橋沙河橋念祖橋張各莊橋劉各莊橋舊有龍化橋在

張各莊之北劉各莊之南圯廢已久

小石橋在縣西北五十里跨白龍河已圯

通濟橋在城南五里即錢楷所築七橋之一

獻縣

城四門外各一小橋南北門二木橋官修西門石橋邑人王

定遷及僧興文等募修東門石橋木橋邑人劉士進韋玉等

募修

五節橋初名單家橋在城南十二里單姓建明正德六年村

五女劉李呂二陳遭寇同死橋下乃易名五節渾沱經此正

統六年後以寇焚成化六年復建崇禎初圯知縣李粹白議

建石橋邑人劉尚用等襄舉長三十丈在故圯橋西知縣錢

春記

大慈橋在縣東五十里淮鎮為東西孔道亦渾沱故瀆所經

明隆慶五年建郎中唐世隆有記萬曆十年圯知縣口汝適

重修

通濟橋即威家橋在縣北十里順治十八年知縣周九華募

東尤王見陸邑人劉自夏等勸建木橋長十五丈空十三乾

隆四年知縣楊文彩修十四年知縣吳龍見重葺於舊橋

南北有坊

廣濟橋在城西南十五里樊屯康熙九年知縣陳石麟募邑

人董達吾建乾隆二十二年邑生曲星輝等重修

賈莊橋在城西南八里跨渾沱河上明嘉靖二十六年建乾

隆二年彭瑞正劉貞募修

人里橋在城西八里跨渾沱河上康熙四年知縣丁煒重修

乾隆二年圯邑人崔登庵呂培成僧人華天等募建

邊馬橋在縣東北二十五里跨子牙河雍正十三年募建

朝邑令明履重修邊馬橋記略獻首深冀渾沱渚滄瀆焉水

陸交衝輿馬絡緯相屬其資橋梁以利涉者矣惟邑東北三

十里村渚邊馬向有橋數十柱下通泊鎮接山左上經河間

建京師制久圯如百年於茲也余始倡諸工時志即及之

願力猶未暇去年冬邑人王君澄久慨然肩其事乞余言於

於眾余嘉其志而樂成之越數月告竣功是役也經始於雍

正十三年十二月落成於乾隆元年四月計

費二千金凡有奉舉者署其名於碑陰云

沙窪橋在縣東北三十里康熙二十九年村人張有禧倡捐

張宇等募建

南柯營橋在縣東北三十五里自通濟橋以下七橋皆渾沱

河所經而通濟一橋為七省通衢輪蹄輻輳尤為要津

五里鋪橋舊亦名通濟橋明嘉靖十三年建久圯乾隆四年

五里鋪田家莊七里塚村人公建十一年知縣吳龍見重修

苦水鋪橋在城北五里雍正七年修乾隆十一年知縣吳龍

見重修

馮家橋在縣北十八里馮家莊南乾隆十一年知縣吳龍見

請帑重修有碑記

小馮家橋在馮家莊北雍正七年知縣李思勳重修

王家橋在城北五里乾隆五年重修

河城橋在城東南十五里

高官橋在城東七十五里

亭子河橋一名大橋口在城南二十五里乾隆五年重修

嚴家鋪橋在城南三十五里乾隆八年知縣楊文彩重修

油房橋在城東三里

周官屯橋在城東十五里

黑龍港橋在城南一里乾隆五年建以上三橋皆

阜城縣

劉家口橋

劉家橋在縣北八里跨古漳河接交河縣界有鎮以劉孫子得名

東南關橋民修

漫河北關橋

漫河南關橋以上三橋知縣鄭煥修自劉孫橋至漫河南界計長二十八里雍正十二年知縣陸福立

重修並植官

柳萬餘株

肅甯縣

東關橋

西關橋

中堡橋在縣東三十里中堡村跨中堡河

龍泉大橋在縣東三十里龍泉村跨古洋河

太史隄橋在城北十八里太史隄村

廣濟橋在城北二十里廟頭村

任邱縣

澧水五橋俱跨澧水上南北運道相屬約袤五十餘里規模

形制相似

麻家塢橋在城東二十里上接羣流下達五官淀

金家橋在麻家塢橋東北去縣三十里

東莊橋在金家橋北去縣三十里明邑人黎某有碑記

陵城橋在東莊橋西去縣二十里

萬壽橋在陵城橋北去縣二十五里乾隆七年士人商姓重修有邊中寶碑記

趙北口橋木橋三石橋四下通流易諸流

新橋北接雄縣易陽橋長九丈闊二丈五尺安瀾志易陽橋

乃趙北口十里之一板北之第一橋一名月樣橋在雄縣界

一統志月樣橋在雄縣南十二里接河間府任邱縣界亦曰

易陽橋新安高陽諸水皆經此

礮臺橋在新橋南長六丈四尺闊二丈五尺

劉公橋在趙北口

廣惠橋在礮臺橋南跨清河正流有

聖祖仁皇帝賜額

徐家橋在廣惠橋南跨大港引河

趙北口南第一橋在徐家橋南第二橋第三橋第四橋以次

而南又有洪橋太平橋以上諸橋俱乾隆十二年

徐家務橋在縣東南麻家務西北跨古唐河

羅家灣橋在東林莊南三里

| | | | | | | | | | | | | | | | | | | | | | | |
|--|---------------|-----|---------|----------|------------|------------------------------|-------------|--------|-----|---------|-----|-----|-----|-----|----------------------------|-------------------------------------|----------|-----------------------------------|----|-------------|-------------------|------------------|
| 南城西橋在鄭州南門外 <small>以上二橋俱雍正七年知縣袁重修今統名雙園橋在鄭州南關外</small> | 清河門渡在縣東北雄縣交界處 | 交河縣 | 淮鎮橋在縣東南 | 南濟橋在縣南五里 | 北濟橋在縣東北六十里 | 東濟橋在縣東 <small>以上俱跨津水</small> | 西濟橋在縣西北李村河上 | 泊鎮渡在縣東 | 甯津縣 | 黃家鎮橋在縣西 | 李家橋 | 尙家橋 | 何家橋 | 王家橋 | 商家橋 <small>以上六橋俱架木</small> | 沈家橋北屬南皮縣界 <small>以上諸橋俱跨老黃河上</small> | 土橋在縣南十五里 | 王家口橋在縣西二十里又有宗家口紀家口李家口劉家口四橋俱在縣西三十里 | 景州 | 三里橋在城南一名響水橋 | 惠民橋在城西南一在城北知州馬進階建 | 通濟橋在西隄外張德堂乾隆六年募建 |
|--|---------------|-----|---------|----------|------------|------------------------------|-------------|--------|-----|---------|-----|-----|-----|-----|----------------------------|-------------------------------------|----------|-----------------------------------|----|-------------|-------------------|------------------|

| | | | | | | | | | | | | | | | | | | | | | | |
|------------|------------|-------------|---------------|------------|--|------|-----|-----|-------------------------|---------|---------------|------------|-----------|--------|-------------|------------|--------|-------------|-------------|------------------|-----|------------------------|
| 向化屯橋在城北十八里 | 柳家橋在城西三里久圯 | 王南橋在城西民人王鳳建 | 安陵橋一名白橋在安陵鎮今廢 | 玉皇石橋董馬氏等初建 | 漳河橋在秦村西張甲河上康熙三十七年州人孫枝馥建 <small>以上俱跨北運河</small> | 安陵鎮渡 | 連鎮渡 | 吳橋縣 | 長河橋在城東南一里許鄉民何謹建知縣張守身有碑記 | 避香店橋在縣南 | 十里橋俗稱楊家橋在縣西十里 | 吳家橋在城外大河南岸 | 王孝橋在縣東十五里 | 張教橋在縣東 | 高官莊橋在縣東南十二里 | 宋家橋在縣東南十五里 | 龐家橋在縣南 | 大隄口橋在縣南俱跨盤河 | 善王家莊橋在縣西北八里 | 張大路橋在縣西北二十五里跨宜惠河 | 安陵渡 | 連鎮渡 <small>俱河渡</small> |
|------------|------------|-------------|---------------|------------|--|------|-----|-----|-------------------------|---------|---------------|------------|-----------|--------|-------------|------------|--------|-------------|-------------|------------------|-----|------------------------|

東光縣

王家橋在城東北五里邑人王進玉建

通濟橋在河西王家集北鄉民楊子才重建

郭家橋在城東南五里生員趙希竹重修

于家橋在城東北三十里

安陵橋唐李頎有故人斗酒安陵橋之句即此今廢

郝家橋在城西漫河衛河之西

許家橋在河西曲區河距城十五里

劉歇醫橋羅村橋俱跨漫河上

西郭家橋石家橋在河西距城十六里俱跨官惠河

禾濟橋在河西距城二十里貢生王邦俊建

張家橋在河西王家集東南張九念建

馬頭橋即古虹系橋王允升趙之麟等建

衛河浮橋水合則架木水至則撤康熙二十九年邑人于守

江建造

夏口渡即下口渡在縣北運河此渡為運河商民往來要津

有乾隆二年碑記

故城縣

陳家橋在縣西南一里跨老黃河相傳實建德建都河間時

建橋濟兵於正隆間今廢

河橋在縣西南老黃河元世祖駐兵回龍廟集舟為橋以濟

軍因名

白橋在縣南跨永濟渠即運河西岸唐元和中長河縣治通

鑑元和十二年橫海度使程權討王承宗軍於長河承宗遣

軍入東光斷白橋路權不能禦引軍滄州

鄭家口渡在縣西南

天津府

天津縣

陰陽橋在郡城內

襪子街橋在東門外十餘步

錦衣衛橋在小關東北明錦衣衛指揮地乾隆十一年造

賈家橋邑人楊守魁於河東北賈家口支河造大橋一座長

三十餘丈寬二丈乾隆三十六年王起鳳等重修

王孝子橋在河北崇禎觀西北按橋畔有王孝子家故名

方家橋在王孝子橋西

慈惠寺橋在西門外里許前有橋今廢昔年引城西潞水

安西橋在衛安門外明宏治八年造

鴻溝橋在城西北角明景泰三年造

石橋一在東門內通西大街通東北水道一在北門外河北

距城二里順治十一年造因無轍迹又名仙橋

金吾橋在香林院側柳陰數里邑人為游憩之所相傳即錦

衣衛橋

鹹水沽橋在縣鹹水沽海河上

西沽浮橋距城三里康熙五十四年建

鈔關浮橋在北門外距城半里許康熙五十五年建跨鳳河

鹽法道宋師會建

鹽關浮橋在東門外半里許雍正八年建

魚化橋在衛學橋星門內明成化乙酉建今廢

登瀛橋在衛學橋星門外康熙十二年建

帶河門橋

歸極門橋

鎮海門直橋

南斜橋

□□□橋

八里臺村前引河內橋

李七莊前橋

張家道口橋

大寺村前橋

蘆北口村後橋以上五橋皆乾隆三十六年重修

板橋在北浮橋迤北大石橋南

大石橋在天慶寺南今改天清觀

天慶橋在大石橋北

惠利橋在天慶橋北

紅橋在惠利橋北百步跨子牙河水由橋下入白河

鞏隄橋在紅橋北百餘步係格定隄頭橋

大紅橋在西沽浮橋北南距鞏隄橋一里

直沽橋在丁字沽南距大紅橋半里

汛安橋在直沽橋北五里唐家灣西

玉橋在汛安橋北六里王家莊

福佑橋在玉橋北五里桃花寺南

桃渡在福佑橋北二里桃花口南以上十三橋除板橋紅橋大紅橋二座外皆乾隆

二十八年建

于家河橋在格定隄上

王家河橋在格定隄上于家河橋西今廢

木橋在三隄頭新莊霍家菁南倉以上三橋俱引河渡水乾隆三十年建

金鐘石橋甯河縣志在天津東南西隄頭津甯交界處乾隆

十一年建橋下即塌河淀七里入海之水道

西平橋在海光寺北距河半里寺四圍築渠東南通賀家口

西北通城濠津門十景中所謂平橋積雪即此今廢

南平橋在海光寺南通百餘村鎮有閘以引海河湖水折而

流入東團以灌斥鹵之田今廢

歡喜橋在海光寺西北角橋北草屋數椽下臨官道橋南緣

楊夾岸掩映紅蓮春夏遊人少長咸集故名今廢

無礙橋在海光寺環渠上今廢

蘑菇橋在河東水關

西隄頭雙通盛橋在天津東四十里接甯津河界同治十年

建有王鍾霖碑記

木橋在大畢莊迤西乾隆十年疏賈家沽道引河宜洩塌河

淀之水經此橋以達賈家沽道入於河一在大直沽正東入

里宣洩塌河淀之水由大畢莊橋流經此橋以達賈家沽道

今二橋俱毀

八里橋在大沽西八里

木橋在雙口淀河分流處民建

開橋七座城東南關口開馬家口開賀家口開何家圍開雙

港開白塘口開各一以上開橋七座俱乾隆二十九年水利案內建三十二年加寬

三取書院渡即真武渡

| |
|----------------------------|
| 桐子林渡 |
| 全家峯渡 |
| 東峯義渡 |
| 西峯義渡東西二渡均楚雄府知府李錦設 |
| 隄頭渡 |
| 新莊渡 |
| 西沽火神廟渡 |
| 于王莊渡 |
| 席廠渡 |
| 霍家紫渡 |
| 柳臺渡 |
| 南倉渡 |
| 王家莊渡 |
| 魚化橋渡 |
| 北倉上下義渡上下二渡均舉人曹步青設 |
| 桃花寺渡 |
| 李家紫渡 |
| 下蒲口渡 |
| 上蒲口渡 |
| 埠口渡 <small>以上均北運河渡</small> |
| 王白石門前渡 |
| 鹽院署東渡今改浮橋 |
| 鹽院署西渡 |
| 大王廟渡 |

| |
|----------------------------|
| 北馬頭渡康熙中改浮橋 |
| 茶葉店義渡乾隆二十七年準提庵僧岫山募設 |
| 內市口渡 |
| 趙家場渡 |
| 蓮提庵渡 |
| 梁家紫渡 |
| 芥園渡 |
| 大園渡 |
| 福壽宮渡 |
| 大稍直口渡 |
| 梁家莊渡 |
| 楊柳青下渡 |
| 楊柳青上渡 |
| 碾坨紫渡 <small>以上南運河渡</small> |
| 西沽義渡康熙間改為浮橋 |
| 韓家樹渡 |
| 三河頭渡 <small>以上泥河渡</small> |
| 新河渡 |
| 楊柳青後渡 |
| 地星阜渡 <small>以上子牙河渡</small> |
| 玉皇閣義渡王樞設 |
| 天后宮義渡楚雄府知府李錦設 |
| 鹽關渡雍正間改為浮橋 |
| 龍王廟義渡查氏設 |

| |
|---------------------------|
| 小聖廟渡 |
| 馬家口渡 |
| 火神廟渡 |
| 行宮渡即寶船口渡 |
| 田家莊渡即賀家口渡 |
| 土城渡 |
| 陳唐莊渡 |
| 何家園渡 |
| 灰堆渡 |
| 馮家口義渡楚雄府知府李錦設 |
| 雙港渡 |
| 白塘口渡 |
| 後辛莊渡 |
| 郭家莊渡 |
| 南洋碼頭渡 |
| 于家莊渡 |
| 鹹水沽渡 |
| 西渡沽渡 |
| 盤沽渡 |
| 葛沽渡 |
| 羊回莊渡 |
| 蠻子營渡 |
| 鄧善沽渡 |
| 大沽渡 <small>以上上海河渡</small> |

| |
|----------------------------|
| 北馬頭渡在天津縣城北河上康熙年間改為浮橋 |
| 晏公廟渡在河北 |
| 大直沽渡在縣東南一里 |
| 寶船口渡在縣東南五里 |
| 西沽渡在縣城北三里 |
| 冠家口渡在縣東南十里 |
| 眞武廟渡在縣東北隅 |
| 靜海縣 |
| 大橋在縣西南跨子牙河長十二丈四尺寬一丈 |
| 在城渡在縣西 |
| 碾坨嘴渡與天津縣接界 |
| 雙塘渡縣南十五里 |
| 辛口渡 |
| 沙窩渡 |
| 岳家園渡 |
| 獨流鎮渡 |
| 劉家營渡 |
| 河灘渡 |
| 陳官屯渡 |
| 釣臺渡 |
| 高官屯渡 |
| 新莊渡 <small>以上俱南運河渡</small> |
| 趙家窪渡 |
| 楊柳青渡在縣北四十五里東去天津四十餘里地近丁字 |

沽四面多植楊柳故名

青縣

通濟橋在縣東衛河今廢

馬家橋在縣西十里

馬有功橋即興濟關橋

永安橋在城南門外知縣劉瑛建今廢

登瀛橋在縣南七十里杜林鎮臨滹沱河明天啓九年建

升仙橋在縣南今廢

高家橋在縣西八里今廢

李三橋在縣南八十里

木門橋在縣西南三十里

盤古橋在縣西南三十五里康熙二十七年建乾隆八年嘉

慶四年俱重修

新集橋在新集鎮東

趙官營橋在趙官營西

張宏橋在縣西十里王鎮店南跨子牙故道

萬善橋在廣福樓前

吳召橋在西南三十五里黑龍港

土橋在興濟鎮北二里跨滅河上為南北通行大路

打虎莊橋在打虎莊東南跨滅水河乾隆十七年修

小牛家莊橋在小牛家莊

北街渡舊在城隍廟後乾隆二十二年改至廟前

南街渡中街渡以上三渡俱在縣城東

流河渡

興濟南渡即古范橋渡

興濟北渡

花園渡

滄州

流水橋板橋在州治前

清真巷橋在清真巷

南關橋小石橋在南關外

北關橋

通濟橋在南關河下

捷第橋在城南十二里跨滅水河

謙廠店橋一名于家橋雍正八年于士宏倡建

普濟橋在南關外迤東乾隆六年崔世錫等建

觀燈橋在城南古水月寺西今廢

騎鯨橋一名西市橋金大定中建以便東路戎馬之往來元

人復廣金隄水勢加峻遂致坍塌

謹案方輿紀要衛河在州城西西市橋跨其上

駕虹橋在舊城東關明萬曆中州牧盧廷選建

國朝康熙元年蕭家樓河決水衝橋壞今重修

流口橋在駕虹橋東北道安橋又在流口橋東北

會通橋在舊城西沈家鋪凡河決之水皆自此北流入海康

熙元年河決衝圮今復修

卜老橋在城東南七十里

呂家橋在城東北一百里

韓家橋

瓦沽灘橋

何家橋在城東北九十里

趙家橋在城東六十里大連淀西

楊家橋在城南三十五里

紀家橋在城南三十里

望海市橋在城東四十里

茶棚橋

吳家橋

小吳家莊橋

官莊橋

良口橋以上八橋俱跨南減河

風化店橋在城東二十五里

乾符橋在州東北八十里

同居鎮橋以上俱跨北減河

真武廟橋在城北真武廟前今廢

蓮池渡即南關渡南北通津

菜市口橋

歌花廟渡

棗市口渡

廠門口渡

火神廟渡

神門口渡

宗家口渡

戴家園渡

小聖廟渡

銀子窪渡

磚河渡在州南磚河鎮

捷第渡因運河設

南皮縣

登雲橋在學宮前邑令李正華建

興化橋在興化寺前

通濟橋在東關

會川橋在南門西

門家橋在王莽河

穆家橋在城北

張二橋

砥柱橋在縣東南十里

蕭家橋在縣東南七十里乾隆二十三年建

刁家橋以上三橋俱跨古黃河上架木

倪家橋在倪家廟前

萬花橋在半壁店跨永濟河上

泊頭鎮義渡在運河邑令李正華設有碑記

續施義渡明天啓元年張氏設

鹽山縣

厚俗橋在南關厚俗門外為山東東三府往來孔道康熙十

六年王墩建

敷德橋在西關敷德門外亦東省往來孔道

阜物橋在東關阜物門外

韓家橋在縣南十里

劉家橋在縣西南十里

大工鋪橋在縣東南十里石築

黃家莊橋在縣東三十里

高家灣橋在黃家莊東以上俱跨宣惠河

普惠橋在崔家口西距縣五十里康熙七年建跨老黃河架

木邵汝德募修普惠橋略崔家口鎮北一里許有河相傳為黃河故道所由東北入海者也自元人排河入淮河道南徙此流遂絕然至今猶稱河河當縣鎮往來之衝凡之縣若鎮或取道於河不之河而之縣之鎮無絲也

通濟橋在程村東半里許距縣四十里康熙七年建乾隆二

十二年修

毛家橋在崔家口東五里乾隆二十三年修以上二橋跨馬頰河

邊家務橋在務南距縣十里

羊爾莊三橋在鎮南關帝廟藥王廟土地廟前各一

宣惠橋在高灣鎮南嘉慶十九年重修又西橋亦嘉慶十九

年重修

程村橋在縣東北跨明白窪溝

協力橋在刁莊北嘉慶二十一年建成豐六年重修

惠成橋在清水溝北地為南北通衢咸豐六年重修

無棣橋在路家莊南

新店橋在村東為往來孔道道光七年重修

公義橋在縣東南段家莊宣惠河上貢生李鈞建

海溝橋在趙家鋪

慶雲縣

歲甘橋在東關南舊名東通濟橋乾隆二十一年知縣甘怡

重修總督方觀承改題今名

南臺橋在縣東北

中通濟橋在迎薰門外今廢

西通濟橋在西關南邑人王豐純重修以上俱跨老黃河

映波橋在通濟橋西二里今廢

鎮瀾橋在歲甘橋東今廢

迴瀾橋在縣東五里劉岳建今廢

馮家橋在縣東北十里

麻灣橋在縣東北二十里以上高津河

東園橋在縣東南三十里長里餘接海界

謹案方輿紀要慶雲縣有東園店橋長里許跨故河上又

有南家橋在東三十里亦跨故河上今南家橋無可考故

河即馬頰也

月陽橋在縣東南二十二里明貢生宗汝寶建

任家橋在縣東南十五里一名三陽橋胡悅然劉尙文重修

紀王橋在縣南三十里一名吉坊橋明張允時建乾隆初重

修有碑記嘉慶十二年王永盛重修

蔣家橋在縣東四十里久廢以上俱跨馬頰河

跨虹橋在撒家店北

李用橋在縣北二十里李扶重修

黑牛王橋在縣西北十餘里無棣溝上今廢

正定府

廣濟橋在縣南門外滹沱河上水至則以舟冬則架木明崇禎

十一年改建橋承為民利其處又有新建橋

中渡橋舊在縣南五里跨洋沱河上胡三省通鑑註中渡橋

州人津渡之所也其上下流各有渡故此為中渡方輿紀要

宋熙寧九年程昉於此創繫浮橋元豐五年以轉運司周革

言易以板橋至四五月防河即撤去權用舟渡今中渡橋即

沿其制

雕橋在縣西十五里雕橋村跨西韓河上名勝志橋下有泉

數十湧水東流環地狀如雕鑿故名

石橋即固管村橋跨旺泉河上

蒲吾橋跨蒲吾渠今廢

南河口渡在縣南洋沱河上

落陵口渡

陳村渡

高基口渡

柳林口渡以上俱縣西南

塌子口渡在縣東隅洋沱河上

井陘縣

廣濟橋在縣北關外

井兒溝橋在縣東三里棗林村西

青石溝橋在縣東五里吳家莊西

橫口橋在縣東五里橫口村西

平望鋪橋在縣東北接獲鹿縣界

成順橋在縣東三十里微水村東

長虹橋在縣西南十里板橋村西

平順橋在縣南四十五里王莊村

普濟橋在縣北二里

玉峯橋距縣三里明靈王廟前

通濟橋在縣北五里石橋頭村北跨綿蔓水上

洪口橋在縣東十五里綿蔓水上甘洵河來會於此

普渡橋在縣北十五里白虎村

橫洞石橋在縣北二十里又趙村橋在縣東三十里

同聖橋在縣北二十里南正村

太平橋在縣東三十里微水村跨綿蔓河乾隆十四年建

朝總督方觀承并陞縣徵水鎮太平橋記略并陞為縣治

山之中而綿蔓甘洵二河一自銀子關入一自楊莊口入

縣二十里之橫口村又東十里為微水鎮太行萬壑深流

緣奔此而二河回環陸中當夏秋間兩岸湖絕行旅阻

非舟不為功山西平遙監生梁雲賓兩縣同成蘭子崗

贊精石橋總四百五十尺橫二十二尺券有十三雲賓

于成朝憲捐四千金董役者邑孝廉劉列及劉羣康世

其義而讓地者為鄉人高銘貴等橋成之日適大兵平

振旅還京過此以太平名橋誌事

北正橋在縣北二十里北正村西

垂虹橋在縣北二十五里趙村店南

繼志橋在縣北二十五里趙村店北

威州橋在縣北五十里威州村

石橋在縣東北五十里七里洞上為往來通道為太原棲息

院女僧募建有馬宜之碑記

西焦橋

雙山石橋

雙鳳橋

雙龍橋以上四橋皆在縣北六十里西焦村

晉惠橋在縣北七十里東焦村

回龍橋接鳳橋皆在縣北七十里牛山村

保安橋在縣北七十里鮑莊村

城壕石橋

河東石橋

西河石橋

微水村橋

樂陽村橋

芝嶺嶺橋

北峪村橋

南峪村橋

西河渡在縣東西河村

獲鹿縣

永濟橋在縣東門外

成同橋在縣東十五里

良政橋在縣東南五十里

于底橋在縣南十五里

永甯橋在縣西北五里

蓮花橋在縣東南二十里跨浹河上

金河橋在縣東南五十里良政村跨金河

洪梁橋在縣南三十里

元氏縣

登封橋在縣西南跨沙河由此可登封龍山故名

金水河橋在縣西北三十里郝村明萬曆四十七年築趙曉

修金水河橋碑記略元巖邑也其西有龍首熊耳其南有湖
水槐河西北隅幾二十里許鄉曰北程中有渠名金水河徑
街樓邑山陔通衢也泉源發自封龍越趙村經北程遠迤
瀉迴旋若衣帶一值淫雨飛流瀑布洶湧奔沸許昌縣公
為津梁便矣但輕始未堅霖雨難沒已未宜賓何公來牧
邑日水之病我民如是夫爰輸俸金命鄉弟子員田一科等
督率而董成之量
功名日而報效焉

吳橋在縣西南左村北路通山西平定州跨北泝河

靈壽縣

文興橋在縣東關明嘉靖癸未年建同治五年重修

衛水橋在縣東南木佛寺

樂城縣

凌空橋在東門外一名東橋高二丈長十丈濶二丈金泰和

中建明宏治十一年修

四濟橋在凌空橋南順治十四年建乾隆三十年邑人王百

雷重修三十五年鄉民張泰忠重修

會省橋在北門外明建

朝陽橋在南門外明建

東橋一名空橋在縣東門外金太和中建明宏治間重修

昇平橋在西門外明建以上均跨

豆姬橋在縣西北二十五里豆姬村明建

北陳村橋在縣西北明建

通濟橋在縣西豆姬村

趙村橋在縣西北十八里廣八尺長一丈九尺明建

永安橋在縣西十五里明建

龍門橋在縣南以上俱跨

廣濟橋在縣北陳村

| |
|-------------------------|
| 冶河橋在縣北二十里為來往通衢明建冬架木水至則撤 |
| 惠政橋在縣西南二十里跨沙河順治十三年知縣謝觀倡 |
| 建 |
| 清明橋在縣西北十八里 |
| 宿村橋在縣西南十五里 |
| 王村橋在縣西十三里 |
| 安家莊橋在縣南十五里 |
| 郭家橋在縣西南八里 |
| 平山縣 |
| 滹沱河橋在縣東北段柳鋪今廢 |
| 冶河橋在縣西一里跨冶河冬建夏撤 |
| 五龍橋在縣東五里光祿山澗水上康熙十年重建 |
| 王母仙橋在縣西四里許 |
| 孤山石橋在少孤山牛山廟前 |
| 覺山石橋在覺山寺前 |
| 石橋在縣東十五里 |
| 南賈壁橋在縣西南二里 |
| 近掌橋在縣西二十里 |
| 岡南橋在縣西四十里 |
| 朱家橋在縣西五十里 |
| 南莊橋在縣西六十里 |
| 合河橋在縣西八里 |
| 蓋村橋在縣北八里 |
| 王母橋在縣北十里 |

| |
|-------------------------------------|
| 石店橋在縣北三十里 |
| 王母渡 |
| 蓋村渡 |
| 賈北村渡 |
| 上呂村渡 <small>以上俱跨滹沱河</small> |
| 阜平縣 |
| 西橋在縣西一里西巷莊跨沙河今圯 |
| 永濟橋在縣西五十里下關村 |
| 萬年橋在縣西北四十里 |
| 張家莊龍王廟橋在縣西 <small>以上二橋俱跨北流河</small> |
| 王快渡在縣東王快鎮冬建夏撤 |
| 行唐縣 |
| 俯節橋在縣南門外跨河號石明建 |
| 晚照橋在縣西門外 |
| 昇仙橋在縣東門外相傳五代時有仙飛昇於此 |
| 平恆橋在縣北門外 |
| 昇通橋在縣東門外 |
| 許由橋 |
| 軍服嶼橋在許由壘西 |
| 贊皇縣 |
| 王俄橋在縣東南十三里 |
| 晉州 |
| 通濟板橋在縣西南洲頭村舊為草橋冬建夏撤跨滹沱河 |
| 上明崇正六年改建板橋後河南徙亦移於洲頭村 |

無極縣

昇平橋在縣東門外石梁跨城河有重修碑記

廣濟橋在縣東門外迤北

順水橋在縣東門外迤北

通衢橋在縣南門外

環水橋在縣西門外

紅板橋在縣東八里舊廢今重修

泗水橋在縣東十二里泗水村

大陳橋在縣東北十六里大陳村

草橋四處在縣東合流村縣南安城村東豐村縣西北朱村

俱在滋河

郝莊渡在縣西南三十里韓花河上

葉城縣

大石橋即故營村橋跨旺泉河

木橋在縣北冬建春撤

馬村渡口在縣東二十里

西呂村渡口在縣北十八里

郝莊渡口在縣北八里

四公渡口在縣西北八里

高莊渡口在縣西北十五里

大張村渡口在縣西北二十里以上俱跨韓花河

塌子口渡在縣西三十五里相傳光武定河北常渡此

滋河渡口在縣北四十五里

逢壁渡

謹案方輿紀要韓花河真定流入葉城縣境經故九門城

南為逢壁渡唐天寶末李光弼自常山擊史思明擄殺賊

眾於逢壁即此

新樂縣

浴河橋在縣治西南七里跨浴河石築有碑記

畫壁橋在縣西四十里畫壁村有碑記

廣濟橋在縣南馬頭鋪石築跨木刀溝之下流其東一里有

趙公開明萬恩間建以防趙河澤之淺涸

通濟橋有二即鮮虞古渡一車橋在縣城南沙河上乃沙部

二水合流處為南北孔道冬建夏撤一接曲陽

順德府

邢臺縣

南門橋一名順城橋跨護城河上

北關橋一名通濟橋跨沙河上

北門橋

西門橋一名通濟橋以上二橋均跨護城河上

東門外橋築石

海會河橋在縣北五里達活河上

張村橋在高莊橋北

小呂橋一名五龍橋

武家橋

河曲橋以上諸橋俱跨達活河

李道村橋在縣東北

東大樹橋在縣東北赴隆平大道

高莊橋在城東三里重修

仙魚橋在城東七里跨達活河

牛頭橋在城西南控牛石北

義濟橋在城西四十里

孔村橋二在城西八里重修

小汪橋在城西北三里

永濟橋在城西北一里

黃寺橋在城西北四十里黃寺村白馬河上明建

豫讓橋俗呼為板橋一名廣濟橋又名鴛水橋在城北四里

河伯祠旁

鹽橋在縣西南順治年間建跨馬道溝

樓下橋在城東南十里跨百泉河

張公橋在城西北其下即野河所經五代史晉存勗令兵攻

邢州至張公橋即此

沙河縣 津梁無

南和縣

長明橋在東寅門外明成化二十二年知縣尹貞建正德十

三年義官劉深重修有教諭謝表碑記

廣陽橋在南薰門外明宏治間建

阜民橋在西饒門外明成化二十二年知縣尹貞建

奉化一名 鳳臺 橋在北拱門外明成化二十二年知縣尹貞建

聚奎橋在正明門外明嘉靖三十七年知縣胡造建

通津橋一作 通類 橋在縣治北澧水神祠前

博濟橋一名梁泰橋在縣東其北又有東林橋

東韓橋在城北里許

澧水橋在縣城北有澧水石橋碑記失名

仙井橋在井臺前

回龍橋在縣北六里

正明橋在文廟前

百泉橋一名河郭橋又名澧水橋在城西十里河頭郭村

五空橋在城北十二里通任縣孔道

大通橋在城西北十三里小胡村

小石橋在路家莊東順治十四年鄉民路常武等建有貢生

路琳碑記

賈宋橋在城北十里明成化間鄉民師二等重修其西又有

五空橋

板橋在城北五里東韓村引澧水為渠舊有石橋後橋毀架

木明正統十六年知縣劉璋疏濬灌田遂復其舊 以上諸橋

上河

寶村橋在縣西十五里相傳元時引澧水經村溉田因建此

橋

宗義橋一名南韓 一作南寒 橋在城南二里通廣平大名二府孔

道明萬曆十三年鄉民李宗義修因以名橋 陳與郊宗義橋

年道經南和涉澧河河漲幾不可涉則有購大石於郡縣

者問之曰民李宗義年六七十年矣且無子故請於郡縣

橋之余曰費幾何曰或千百緡余發歎曰嗟嗟世之嗜義誰

如宗義也者老而不倦厚積而不私宗義哉宗義故吾佐而

禁中一日見藍樓老人匍匐余馬首乞記後五年余再起給事

成而家湯矣而願不加衰且曰民為是橋上不煩官府下不

告鄉曲龍兒而作津岸而止三年而後成使君其忘沙上之

言耶余曰有之吾不忘自吾入邢而後諸縣道有汎舟之渡

有官督之徒枉卒未聞有以民濟民且為永久計者矧唐風

儉食貨艱難衙門里又稱小而爾獨委千百籍斯不稱高義乎嗚呼周穆之為遠處東明之聚魚鱸直一時耳要以布衣之徒營室樹義與之聚難而量久何可同日語也爾名宗義吾以宗義名爾橋爾共歸而刻之橋之上方豈惟不沒爾名庶幾後之官其邑居處其鄉及車馬往來其上者覽而拜焉

閭里橋今廢

承先橋一名草橋在趙鎮西明李華建

國朝田李文重修

大趙橋在大趙村西北

永濟橋在城西南乾隆十三年鄉民劉紹法建

焦村橋在焦村西鄉民王甫行重修

廣濟橋在東三趙村北十里蓋石高一丈長二丈明建

謹案安瀾志謂此橋在焦村樊家屯之間縣志以為在東

三趙村者誤

跨虹橋在城東二十里小高村乾隆九年鄉民趙金美易石

樊家屯橋在樊家屯東北生員樊琰等重修

朱家橋在郝橋西以上諸橋俱跨澧河上

秀水橋在縣東二十里疙疸頭村

永善橋在宋家莊西生員蘇朝正等建

便橋在疙疸頭村東有邑人李若珪張汝功碑記

普濟橋在小屯東

徐家橋在徐家莊東

程家橋在程家莊東北

梁家橋在梁家莊東以上諸橋俱跨澧河上

郝家三橋在郝家鎮東以上諸橋俱跨澧河上

通濟橋即善友橋明宏治五年僧慧安建

蘇家橋在蘇家莊東鄉民蘇金等建

康濟橋在胡佃村西

史召東橋在史召村西

高村橋在高村生員韓允升及子韓忠相繼重修以上諸橋俱跨澧河

胡家橋在張村西南

史家橋在張村西

高家橋在張村西北

胡佃橋在村北

白家橋在村東

史召東橋在村東

南高村橋在村西

北高村橋在村東以上諸橋俱跨澧河上

煙雨橋在白佛店西

岡山橋在岡上村東北

小林橋在村西南

惠民橋在塔家莊東明萬曆年建有碑記以上諸橋俱跨澧河支流上

新村橋在縣南八里狼溝河上今廢

澧水渡距縣十里

平鄉縣

隄西橋在縣東南八里

郭家橋在隄西橋北

徐家橋在郭家橋北

夏莊橋在郭家橋北

馬莊橋在夏莊橋北

| |
|---|
| 田莊橋在馬莊橋北 |
| 油召橋在田莊橋北 |
| 尹村橋在油召橋北 |
| 寶二莊橋在尹村橋西北 |
| 仲義疇橋在寶二莊橋西北 <small>以上諸橋俱跨滄陽河</small> |
| 小石橋一名落漠口橋在縣西七里跨劉果河 |
| 麟兒橋在縣東麟兒村西 |
| 古廟橋在縣東北古廟村西 |
| 董固橋在縣東北董固村東 |
| 鄧家橋在縣東北鄧家莊東 |
| 蘇家橋在縣東北蘇家莊東 <small>以上諸橋俱跨漳河故道支流</small> |
| 鉅鹿縣 |
| 花窩橋在縣東南花窩村東 |
| 張王疇橋在縣東張王疇東 |
| 王六橋在縣東北王六村東 |
| 蘇家橋在縣東北蘇家營西 |
| 屋塵橋一作屋深橋在縣東北屋塵村 <small>以上諸橋俱跨小漳河上</small> |
| 廣宗縣 |
| 閻家橋在縣西閻家村東 |
| 沈馬橋在縣西北沈馬村西 |
| 青村橋在縣北青村西 |
| 魏村橋在縣北魏村西 |
| 東趙橋在縣北東趙村東 |
| 板臺橋在縣北板臺集西 <small>以上諸橋俱跨小漳河上</small> |

| |
|--|
| 東郭柴橋順治十一年縣令龔承宜捐修題曰廣濟橋有碑記 |
| 唐山縣 |
| 永便橋在縣西南十里螯石長二丈乾隆十八年建 |
| 新石橋在永便橋西北二里乾隆二十四年建 <small>以上俱跨南北滄</small> |
| 南石橋在縣西南十五里 |
| 大甯橋在縣西北二十里大甯鋪跨抵河 |
| 小石橋在縣南門外 |
| 利民橋在縣西尙村南有馬健碑記 |
| 南樓橋一名六石橋在縣南十二里南樓鋪南 |
| 永濟橋在縣南二十里 <small>以上俱跨李陽河上</small> |
| 老僧橋在縣東北六里尙村東有僧募建因名 |
| 女兒橋在縣西南十六里范解鋪內 |
| 馬河橋在縣西六里又一在縣南十五里 |
| 內邱縣 |
| 九龍橋在縣西五十里扁鵲廟前跨小馬河上螯石 |
| 義濟橋一名北七里橋在縣北七里許螯石 |
| 仁義橋在縣南七里許康熙六年張拖村民郝全修 |
| 西陽 <small>一作四楊</small> 橋在縣南十七里南北孔道為驛路懸水所歸螯石 <small>以上俱跨小馬河</small> |
| 且停橋在縣且停寺前 |
| 魯亭渡在縣南十里 |
| 黃金村渡 |
| 柳林渡俱在縣南十五里 |

東順渡在縣南二十里

青山村渡在縣西南二十里

任縣

會民橋在縣治前

廣順一作廣便橋在河陽總鋪前有邑人謝文重修廣便橋碑記

儒林橋

玉石橋

升龍橋在學宮內跨泮池

方橋在察院內

運儲橋在縣倉前

清源橋在興賢街

浮屠橋在崇勝寺西

朝陽橋在東門外

通順橋通濟橋俱在西門外

迎恩橋在北門外明嘉靖四十四年知縣衛鈞重修參政李

景萃記

大石橋在城北一里有謝萬壽碑記

小石橋在城北三里

大宋橋在縣東南八里久圯康熙二十五年王原祁重建
大宋橋碑記略史通謂河渠孟堅志溝洫蓋以田賦皆出平
水利水得其利則農田乃可無虞夫然後稔粟豐而租賦足
衣食裕而禮義興其所關豈細故哉故大者足以補天下垂
無窮其次亦利一方澤數世田賦不可一日不治則水利必
不可一日不講也諸陽之大陸澤為九河下流每遇秋霖則
九河會於大陸澤汎溢於平曠沃野間禾苗盡成巨浸而
百泉河至大陸澤又衝決民田數千畝其淹地三分之二
是以民日窮財日盡當專為之束手無策不知大陸澤本皆
作之地河有洩水二道一自西北流至古滄河徑陸平甯晉
入衛河而往於海明嘉靖間真順二府起夫合滄而民賴其

秋一自東北奔瓜河出新益陽以達天津明時尚通順治十
八年邑令吳懷忠復為修濬所以大陸仍可耕作而農田不
至淹沒也

蔡河橋在縣北十里

仁祥橋在縣北五里

馬河橋在縣北二十里跨聖水上

百泉橋在縣東南十里

大宋橋在縣東南八里

臺南橋在縣東南十五里

禮河橋在縣東二十里

五空橋在縣東二十里南至朱家橋入里乾隆八年建二橋
俱跨禮河上

西留橋在縣西六里

城南橋在縣西四里

張故橋在縣西北四里

張河橋在縣西北十五里

通興橋在縣東南三里

普濟橋在縣東三十五里新店村

南新店橋在普濟橋北

北定橋在新店橋北

天上橋在北定橋北

甄莊橋在天上橋北

邢家灣橋在甄莊橋北以上六橋俱跨滄陽河

甯建橋在縣東南二十里發石康熙中建

廣濟橋在甯建橋北

曲周縣

東橋在縣東

溢陽集橋在縣西南十二里有便橋在橋之東即漳河支流入溢處

劉壯屯橋在縣西南十里

南橋在縣南三里又新寨橋在縣西南八里其東北三里為

濟川橋雍正九年重修

牛家屯橋在縣東北三里

七岔路橋在縣東北八里

南莊橋在縣東北十二里

北新莊橋在縣東北十五里

馬疇橋在縣東北十八里以上諸橋皆跨溢陽河上

肥鄉縣

流橋在縣東

雞澤縣

東平橋在東門外

西成橋在西門外

北拱橋在北門外

永陽橋在北關外

新增橋在西關外

永順橋在西關迤西乾隆十年易石

便耕橋在縣北七里

毛家橋在縣北三里

通順橋在縣北二里

南明橋通行橋俱在北馬方營西南和縣界乾隆十八年建

青龍橋在東關外又文德橋在其北一里跨興隆河

得便橋在縣西五里王雙塔

兜裳橋在縣西五里董雙塔

濟眾橋在縣西五里劉雙塔

義安橋在縣西六里康雙塔

通順橋在縣西南八里亭自頭北

通便橋在縣西南八里亭自頭

新塾橋在縣西南十里牛家莊

廣裕橋在縣西南十里北馮鄭

便民橋在縣西南十二里中馮鄭

西便橋在縣西南十二里南馮鄭

廣順橋在縣西南十五里

漳河橋在縣東十五里

萬順橋在縣西南十五里

落西口橋在縣南二十里西屯莊乾隆三十年重建石橋

徐慶橋在柳林縣南二十五里

雁池橋在西硯池縣南三十里

安陽橋在縣南三十二里孫家堡營以上俱跨牛尾河

永濟橋在縣北八里沙陽村

通義橋在縣北六里小韓固

通固橋在縣北五里大韓固

通濟橋在縣西八里有劉錫重修碑記

遇仙橋舊名田家橋在縣西南十五里

接路橋在縣西南三十里
 賢濟橋在縣西南三十二里南雙塔
 濟眾橋在縣西南三十五里全家莊以上俱跨洛河
 惠民橋在縣西北八里韓固營
 永渡橋在縣西十里
 普濟橋在縣北十里
 便民橋在縣西十二里黃溝營
 永濟橋在縣西南十八里浮園店東
 通濟橋在縣西南十八里浮園店南
 廣濟橋在縣東十八里
 通濟橋在縣東十八里
 遠通橋在縣東十三里邢家隄
 舊城橋在縣東舊城村
 邢家橋在舊城橋北
 東于口橋在邢家橋北
 利民橋在縣東北十五里東于口以上俱跨洛陽河
 廣平縣
 芾棠橋在縣德化街
 邯鄲縣
 學步橋在縣北關跨沁河上明萬曆中知縣王日善建
 張莊橋在縣東南石築
 羅城頭橋在縣東南五里架木
 柳林橋在縣東五里
 南蘇曹橋在縣東北五里明萬曆大千僧建嘉慶辛酉郭汝

爲重修有碑記
 北蘇曹橋在南蘇曹北石築
 劉莊橋在蘇曹橋西北
 馮村橋距城十里在蘇曹橋北架木
 蘇里橋在馮村東北
 賈葛口橋距縣三十里在馮村東北以上皆跨洛陽河上
 洛河渡在縣南五里
 成安縣
 東門外橋
 小東門橋明萬曆九年知縣柏正創建
 西門木橋久圯明萬曆九年潘澄改建邑人蔡可賢記
 南門橋明萬曆九年知縣柏正創建
 西郭北隅橋明萬曆三十年邑人蔡可行建有記
 南郭護城隄橋明萬曆二十九年邑人袁魁等創建後重修
 成縣
 旭日橋在東門外
 迎薰橋在南門外
 迎恩橋在西門外
 界橋在縣北亦名袁公橋
 拱辰橋在北門外
 廣濟橋在南門遙東玉皇廟前
 清河縣
 永濟橋在永濟渠西
 孔橋在永濟渠東唐永昌初於此置清陽縣開元中又移縣

於渠西橋久廢

壘橋在縣東北連塚集

破州

通津橋跨南門城河上康熙三十九年知州蔣擢改建石橋有碑記

禾濟橋在州北門外舊架木明萬曆十三年知州張夢麟改建石橋

東石橋在州東門外明萬曆三十六年知州趙國璧建康熙十年知州柏成棟重修

雙港橋在城外西北隅康熙二十三年知州任燕建良方橋在城外東北隅順治十五年康熙三十八年知州張蔣相繼重修有碑記

利濟橋在城外西北隅通武安大路

廣濟橋在州北高史渠口康熙三十六年知州蔣擢建有碑記

溢河石橋在州南一里金太和四年建

梁王橋在州北二十里鋪明正德間鄉民郭有智建

禾固橋在高史鎮久圯康熙三十九年知州蔣擢重修

琉璃橋在琉璃村

東城橋在東城營

偃月橋在州城南一里跨河有郭樸李已重修碑記

雙濟橋在州西十二里有樂玉聲刻建碑記

林壇橋在林壇

尹家橋在州西五里明天啓間壽官楊尚志建

紙坊村石橋亦名利濟橋跨廣盛泉上長十八丈有奇康熙

三十六年創建

漕纓橋即牯牛河橋在州北三十五里舊有小石橋久圯康熙四十二年知州蔣擢重建大石平橋一座長五丈寬一丈

五尺有碑記

草橋在州東南五十里講武溝一名海洋橋有張潛碑記

漳河草橋舊在五吉村即武卽村每歲九月同安陽臨漳二縣合建

官道渡口在州南講武城

大名府

大名縣

洽河四門石橋

小南門木橋知府李湖重建今圯

舊縣三門石橋

浮橋在舊漳河

禾濟橋在楊家村居民呂洧等建

長橋在廢魏縣龍化村迤東長十里明知縣鮑琦建今廢

申橋與長橋相近

利涉橋在廢魏縣東南一里明知縣李幼淑建

柱中橋在廢魏縣南關外明知縣田大年建

迴瀾橋在廢魏縣東關外明知縣田大年建

漳甯橋在廢魏縣東郭外

義橋在廢魏縣北一里許知縣馬葵建

雙井渡此為漳衛合流之衝

泊口渡在廢魏縣南五十里

閻家渡

李固渡在廢魏縣境

龍王廟渡

樊二莊渡

五里鋪渡

巨瞳渡

樓底口渡

田教口渡以上俱
衛河渡

元城縣

楊容橋在縣西北漳河上

小灘鎮廣濟橋有明大學士徐博碑記在府東北三十五里

衛河濱自元以來為轉輸要道今河南漕運以此為轉兌之

所

小灘鎮渡在縣東北衛河上

南樂縣

澧水橋舊在孔村明永樂十二年移縣西十里今存遺址

清流橋在南關內明嘉靖元年知縣周球建

紫水橋宋政和五年都水使者孟昌齡建

樂清橋在縣西四里跨馬頰河明知縣王邦泰周球相繼重

修尋圮嘉靖四十四年易石楊守誠集清石橋記略縣北四

州界經流至此每秋水泛溢遂成巨津行者病涉嘉靖元年

知縣周球新作磚橋日樂清人甚便之及余見遺址頭圮

詢諸故老則云磚朽土離遇水輒易崩潰因相其地宜橋非

高弗濟非石弗堅始謀以石易之經始仲夏念有六日落成

於季秋之五日凡為制四十有餘尺廣十有二尺高八尺有

奇為空者三長慶宛然可以絕泛溢之患而向之廢者為

少釋

清豐縣

楊家橋在縣東一里

紙房橋在縣東十二里紙房村螯石跨豬龍河

西河橋在縣西郭外

韓家橋在縣北十三里邵家灣東跨豬龍河

舊城橋在縣南三里螯石跨馬頰河

大河橋在縣北距城三里明嘉靖二十八年建以上四橋俱
嘉靖二十八年

年知縣李
汝寬建

東明縣

李公橋在縣西南龍興寺東舊有木橋久圯明萬曆二十四

年知縣李遇知廣其制人便之因名

青雲橋在縣東南隅明隆慶六年知縣張正道建

北關石橋明隆慶二年知縣朱文科建有邑人穆文熙記

水月莊橋一名玉虹橋在玉帶橋東邑民崔明桂捐修康熙

六十一年重修

洪河石橋二一在縣東關外一在縣南三里俱跨洪河明萬

曆六年知縣徐學禮創有碑記

南關石橋明萬曆十六年知縣朱詒修邑人盧學禮記

玉帶橋在縣北門外舊有漆水一道當黑陽山下流明萬曆

十六年知縣朱詒置橋其上若玉帶然故名乾隆中重修有

鍾鳳翔碑記

千善橋有董說官重修碑記

米聚屯橋在城北十八里

董家橋在縣西十五里

楊家口橋在縣西南十二里

吳家一名吳勝橋在縣東十五里

陳家橋在縣西十五里

普河橋在縣東南八里袁旗營

周家橋在縣東南七十里

黃陵渡在縣東南八十餘里

開州

石川橋在東門外知州張寶建有王崇慶碑記

西門橋在西門外馮永昇重修

南磚橋在南門外

北石橋在北門外

南溪橋在州東南汭河頭距城八十餘里

浮翠橋在洪洋山南距城五里明宏治間重葺有趙廷瑞碑記

唐清河橋在張家舊寨東

七空橋在城南二里跨古堤上甃石

趙村石橋在州東二十里趙村溝上

磚橋二一在戚城北一在田村莊東豬龍河所經

廣惠橋在魏家莊西嘉慶三年修

平濟橋在黃濱莊南一里明建嘉慶六年重修

廣濟橋在習城莊曹家樓前嘉慶八年創建

八老橋在州南四十里地係澧水支流八老倡建故名
長垣縣

廣濟橋在西門外

惠政橋在東門外

陽澤橋在南門外泰山廟西又有安瀝橋文明橋同治九年重修

周申侯橋在北門外

大通橋在縣東北二里許跨遂家河明萬曆五年建

普濟橋在縣關東接燕齊西通豫晉川陝大路有重修碑記

黃河官渡口在竹林集距城三十五里

宣化府

宣化縣

南關內得勝橋

東關外捷報橋

北門外廣靈橋

西門外清水河橋康熙二十三年修

承恩橋在南昌平門外

通濟橋在昌平門東明正統十年建

安定橋在縣東

昌平橋在縣南門北

大新橋在縣西門東

桂林坊橋在儒學西

虎溪橋在彌陀寺前

東巷口橋在鐘樓北
南巷口橋在鐘樓西
鼓子營橋在關帝廟前

大橋在草場街東

小橋在大橋北

丁字橋在小橋北

東巷橋在丁字橋北

草場西橋在玉皇閣東

西巷口橋在書院西

城隍廟前橋

真武廟前橋

團管橋

道署西橋

赤腳堂前橋

鄧家巷口橋

油店街東橋

盧家灣橋

三教寺東橋

黑臺橋在縣城里許

廣惠橋俱在縣南五里洋河上明郭正域洋河廣惠橋碑記
 雲谷及漠北諸水皆歸焉流沙善漬莫利往來前開府與創
 為木橋時修時圯夏秋水漲橋與水沒秋冬之交役四營士
 數千人要涉障之鵝立亦水中裸衣負土僊卧流漸手通指
 墮橋又與水沒河水一合冠蓋往來高費奔走自冬及春度
 輪焉尾寒寒沒跡履薄恐墜中丞王微然與款已丑冬一意
 為橋會集上人福登有飛行日大事在心勝絲非偶與經營
 之乃發入路工匠及河南成卒之半昇少布橋以確實之為
 層者二為級者六為門十有七橋長千尺廣並數載橋南眾
 新從而南卜古導水先武種極數萬株使不侵防為橋之初水
 厥工告成洋河為中國鎖鑰奔夏門戶壯觀中朝控制百箱
 茲因疆場之功社稷之利乎又災盛蓬廣惠橋詩何以最
 林系長橋人影地應憐公莫慶豈致食無魚岸柳
 青嶺外邊沙白竹每遊人徒飯望雙鯉不傳書

泥河橋在縣東南十五里順治十五年修

安家臺橋在城南三十里張鳳儀修

普渡橋在城東二十里地名深清明建康熙中武定國修

普濟橋在縣南洋河上

雞鳴山古橋

赤城縣

長源橋在縣南門外明建乾隆十二年及二十四年重修

東橋在縣北門外

順濟橋在獨石城南三里許明正統年建

龍門所石橋今圯

樣田河橋在樣田堡後四里許

捨身崖橋

滴水崖橋在縣南滴水崖堡

七里墩橋以上四橋皆以木為之冬建夏撤

萬全縣

通橋一名普渡橋在張家口堡東南清水河上明萬曆中建

順治間重修

洋河木橋在縣東二十五里太師莊西南一里長一百五十

丈廣七尺

蘇家橋在縣東五里築土為之長十三丈五尺廣二丈

龍門縣

鴈鴉堡橋有典史温秉詒修建碑記

懷來縣

通濟橋在縣南關外跨鳩水有賀逢聖碑記

西關橋在城外

七里石橋在縣西北七里跨媽水上

洋河茶坊浮橋

洋河園臺浮橋

蔚州

官莊橋在城西十里

九宮口橋在城東南四十里

桑乾橋在城東北一百里明正德中僧真中募建

薄家莊橋在城西三里

西甯縣

渡口橋在縣東二十里

萬固橋在縣南桑乾河上名余獻莊明宏治五年建凡人空

縱三十仞橫三仞有奇明王敬萬固石橋紀略城南有河曰

龍池水合流沈沈如白虹東南流入蘆溝迤邐入海四城有

莊曰余建橋於西南北通橋是河現他河活影其深濟者甚

苦先嘗建木橋於是橋因年久傾圮不可以濟爰謀諸善士

文武各出資為倡且勸導向義者助之創於宏治五年五月

落成於次

上觀仙橋在縣東北

桑乾古渡

懷安縣

新橋在城東三十里跨洋河明景泰五年建

七里橋在城西柳河上明宏治年建

石嘴河橋在柴溝南十里許大泉水泉所經

延慶州

洋橋在橋星門內

昇仙橋在三清宮內

遺愛橋在北門內舊有遺愛坊

惠濟橋在州北門外

來運橋在奉宣門外

承恩橋在南關門外

廣濟橋在州城南明嘉靖年建

普濟橋在東門外

王家莊橋在州西三里

長里營橋在州西十六里

岔道橋在州南二十里

香川橋宋時建

三里河橋在州北三里

田家營橋在州北十五里

通濟橋在州西北半里許

屠家營橋在永甯城東五里跨龍灣河

屠家營北小橋

孤山橋在永甯城西十里跨媽河又通濟橋跨沽河

龍騰橋在終食屯龍王廟前一名獨石橋

碧霞橋在終食屯泰山行宮前

獅子營橋在州西北十五里

下板橋在州西北十二里

善人橋在州西北十五里小河屯下流為懷永北路通街又

有小橋張若仙建後州民焦允中募修

青龍橋在州南三十里跨澗河

護案青龍橋以南有小石橋十二座俱無名

保安州

北關龍王廟石橋二座

魯班廟石橋

曹官堡石橋乾隆二十年重修更名永安

城東張家水磨石橋道光十五年重修

城西二堡石橋

羅家莊石橋卽利濟橋

楊官堡石橋嘉慶年間重修

北關廟壇東楊家壩石橋道光十五年重修

南惠民渠石橋今無考

馬軍莊路渠石橋三座

大坑堰石橋二座

尹官堡石橋康熙四十二年知州楊汝楫建

南關石橋道光七年重修

東關石橋

城東濠磚橋道光四年知州周起璠重修易石

沙城堡鋪街石橋

博濟橋宣鎮志在州西南五里明正統三年建一名普濟今

無考

桑乾河浮橋凡六一在城西二十五里上葫蘆堡一在城西

二十里下葫蘆堡一在城西十五里孤山村一在城西南五

里梅家堡一在南關外河神廟前一在城東南二十里百姓

營

渠霸石橋在州境內凡八一在城西十里左所頭堡一在南

門外關內一在南門內渠上一在北關龍王廟前一在汪源

屯後一在城東南二堡一在城東北二里一在沙城堡中西

二堡水門內

鎮靜橋在州西門外

武林橋在州東南保安衛南四十里跨桑乾河

遵化州

文明橋在文廟東明萬曆丙午年知州王國楨重修

城隍街橋在城隍廟前

四關橋各一其南關橋乾隆五十七年重修

牝牛橋在南門外迤西

響水橋在州西南二里

五里橋在州西明景泰間總兵王瑛初建巡撫閻本擴之萬

曆二十四年知州張舜命重修有碑記

蔡子嶺橋在州東南十二里

雙城子橋在州東二十里

羅文峪橋在州北二十二里羅文峪南門外跨東西溪

下院寺橋在州南二十五里

新莊橋在州西南三十里

康各莊橋在州南三十五里

土各莊橋在州西南四十五里明萬曆十四年建有賈應元

重修五里橋碑記

黎河橋在州南六十里元中統間建今水北徙橋漸圯

興隆橋在州西南六十里洋計山後跨東西兩乾隆五十四

年興善寺僧募修

亮水橋在州東南八十里

清水橋在州西清水河上方輿紀要明建文三年遼東兵圍
遵化燕兵敗之於清水寺橋即此

玉田縣

東城橋張祐修

西城橋

南城橋張汝孝修

通順橋在縣東五里下莊橋窩

鴉鴻橋在縣東南四十里鴉鴻鎮

采亭橋在縣西邑人楊繪建采亭其號繪其名邑人李琮有

采亭橋記

窩洛沽板橋在縣東南窩洛沽鎮以上二橋俱
跨還輝河

廣濟橋在縣東南五十里草橋屯王詔修

雙橋在縣東二十五里

高邱橋在縣南石築以上二橋俱
跨雙城河

東五里橋南五里橋洪橋俱金明建以上三橋俱
跨小泉河

亮水石橋在縣東三十里

永濟橋在縣東南四十里草橋屯

草橋在縣西二十三里曲河頭跨藍泉水

蕭家土橋在縣北十六里

彭家橋在縣北三里

黃家土橋

楊家土橋

張家土橋以上俱在縣
西二十里

師婆橋在縣南十八里

乾石橋郭家橋俱在縣南二十里

劉家橋丁家橋李家橋戴家橋于家橋七里板橋以上俱
在縣南

鴉鴻渡

窩洛沽渡

託床渡在縣西南託床沽

石曰渡在縣西南石曰窩鎮以上兩
運河渡

長亭莊渡

石曰窩渡以上俱還
都河渡

豐潤縣

安樂橋在縣西十里

板橋在縣東二十里

鴉兒林橋在縣西二十里

黑馬甸橋在縣西南三十里

陡河石橋在縣南九十里

欄沽橋在縣南一百一十里

豐臺橋在縣西南一百里橋西即寶坻縣界

還鄉橋在還鄉河上為高麗遼東往來要路每山水暴至不
可為橋水涸架木春夏舟濟

思鄉橋在縣西還鄉河上

姑嫂橋在縣西四十里

遇仙橋在城南天宮寺東北隅

石橋在縣治石橋莊

王蘭莊橋在縣口一百里跨沽河尾爲官渠河泉水之匯流
城西渡在縣西

左家務渡在縣北今廢

易州

迎恩橋在州東關

鎮遠橋在州西關外

北石橋在州西關柵欄外

明秀橋在州西廠東關明嘉靖二十二年邱甫建

乾石橋在州南

惠全橋在州西廠西關外明天順時萬琪修

大石橋在廠西關

五里橋在州東五里跨五里河上石築

韓信橋在州西南十五里高村社

半壁店橋在州城北易水架木

迎紫橋在州東二十里跨迎紫河

丁水橋在西南向陽里

五里河橋在州南有熙崇岱重修五里河橋碑記

二十里鋪石橋有彭人瑛碑記

涑水縣

東門橋

樊家臺橋在縣西跨迎紫河

拒馬河橋冬建夏撤

稻子溝橋在縣東涑州

石亭橋在縣北三十里拒馬河冬建夏撤

道欄橋三座在縣西北十五里明嘉靖間義民李大經倡建
曹家莊橋在縣西南十五里

昇平橋在縣東北十五里明嘉靖中創乾隆四年知縣王治

改建

泰安橋在縣西十五里乾隆二年知縣張鑑修

穰子南橋地屬本州爲涑水後五社所經路乾隆二十五年

知縣方立經捐置

大安橋在縣西北跨道欄河大道所經

十里鋪橋在縣西道欄河

義安橋在縣東南以上俱涑水

廣昌縣

南關門外石橋雍正十年知縣田天錫募資蕭山何正仁捐

修

永安橋在縣北門內

拒馬河板橋在東門外聖許

涑源橋在縣東一里地名水碾林木蔥蒨明高憲涑源石橋

有水曰涑其源遠其味甘其流長雖非洪濤巨浪然往來於

斯者未免小有所阻矧境接兩關路通上國涉此者眾是以

邑宰常責近水之泉坊居民而修葺乎橋梁但前此以木宜

於暫而不能久也義士王世雲不忍人病於涉乃約泉坊張

宗等易木爲石僅獨力不克濟近居之人樂爲襄助遂各捐

費有差經營於嘉靖丁亥之春而成於次年戊子之夏其橋

寬厚堅實誠經久之良圖也此後徒步者無羨家之苦車

行者免傾覆之虞四方之人咸得其利予故樂以爲記

西關門外石橋

東關門外石橋

冀州

田村堡石橋在州南四十里有石九奏碑記

草橋在州城南魏書世宗紀李平破元愉於草橋即此胡三省通鑑注橋在洛水上

清水河渡明成化十年設在州西北今廢

野莊頭渡

零賦口渡

東寺渡

范家莊渡以上俱黃漢在州西北

南官縣津梁無

新河縣

滏陽河橋在縣北三十里接東鹿縣界

東強縣津梁無

武邑縣

固頭橋在縣西

岡頭村渡在縣西

龍店渡在縣北

趙橋村渡又名沿河渡在縣北以上俱路

衡水縣

安濟橋在縣西跨滏陽河上

衡章橋在縣西半里明天順年建嘉靖年改建石橋明傳危記略衡水路通齊晉行旅踵相接也治西半里許有河曰滏舊有橋以通濟蓋天順間邑侯楊公儀奏請制建者疎架木為之木常衝射易傾圮迨正德末年愈壞塌而材木亦盡空矣行者罔不病涉紳耆徐廷等議修請於當道撫按勸報遂鑄吉探石經始於嘉靖癸丑二月落成於萬曆丁丑十月計長三十九丈八尺闊二丈五尺高三丈三尺水闊三早潤三各關四丈有一坦如砥道數十年病涉之虞一旦頓去其利溥哉其利溥哉諸鄉耆老余言以記歲月其好義效勞者難枚舉以詔諸後云

耶子橋在縣西二十里

趙州

永通橋一名永濟橋在州西門外清水河上建置莫詳南有大石橋因呼小石橋

安濟橋在州南五里洩河上一名大石橋隋匠李春製造奇

特相傳張果老騎驢處唐張嘉貞有銘又名勝志洩水東運

平棘縣南有石橋跨水闊四十步長五十步

沙河橋二一在州南二十里舊為石橋今廢一在州西跨槐

河上

封家橋在州南十里今廢

秀水橋在州南門外明天順二年建

水漫橋在州南二十五里登石跨槐河廣一丈三尺長二十

丈五尺明建乾隆二十二年重修小勝時由橋面過故名

柏鄉縣

恆南第一橋在南門外明正德九年知縣任夷建易名濟涉

橋雍正七年重修明趙鶴恆南第一橋記略邑廡之陽有水

水泛漲下流壅塞故自西北流於此道橋既經行阻滯

任公引為已幸召耆老謀之首捐已俸區處規畫鳩工採石

剝期而獲經始於甲戌之二月落成於是年之六月命余為

記余曰濟者通也首侯渡民於溺獲之中法民於康衢之上

名之濟涉豈美哉又聞朝陽瑤重修碑記略余昨歲奉

督敕已甚率懷敗輪之憂邑紳耆諸余請新之傾囊者若

而人效督理者若而人共殫心力閱兩月而成功余嘉邑人

士為義者勇而克棄余窮之不逮也用是載諸誌

石姓氏詳列碑陰以告夫嗣是之振衰舉廢者

通濟橋在南關外明萬曆十五年知縣李大化重修有張建

廷碑記順治十四年邑令董重修復建左右二橋以殺水勢

有魏裔納碑記

通國橋在北門外嘉靖四年知縣高舉建雍正六年邑令楊瑄重修
北有槐柳河一週因故道壅塞觀察黃始按界挑指之橋下乃槐柳河之合而東歸大陸不可稍狹有傾圮也
浙西秀水楊公臨蒞茲土念切興除擬於農隙時挑濬槐柳故道爰捐清俸先修此橋乃
合眾力運石鳩工成於不日

隄入城六年秋重建有平山趙姓者築隄數里植柳其旁
朝魏尚介重修利涉橋碑記略天下地勢莫雄於河朔河朔莫要於真定真定在真定之南邢州之北太行之東大隆之西誠山河襟帶要會也昔五代之際梁遣王景仁代趙趙王銘因求教於晉晉王李存勗為出兵戰於柏鄉距野河而軍即今城北也是河人皆稱之為槐柳水驛亦以此名然考河源源西山自高邑之城南遠通而東乃趙州之沙河亦名槐柳水登槐水漫衍台泚水而名之槐柳今昔異稱也河舊有橋橋然與河身平山水漲漲數為民田患前歲秋隄決排城邑侯章公以少半投而視之水乃退於是邑之耆老咸撥經營其舊者平山人作一蠅應於道傍每自荷耒鋤修隄數里隄傍柳以柳慈翠可觀作於丁未之秋成於戊申之夏冠蓋相望不勞屬獨行者居者咸歎仁政之克修而
又無勞民傷財之事因名其橋曰利涉云

槐水橋在城北五里廣二丈三尺長三丈

永濟橋在城北十五里光武廟北

東便橋邑人張汝楫建乾隆三十二年知縣鍾慶華重修

東石橋邑人張汝楫建

西便橋在西門外明嘉靖十九年僧元明募金知縣楊拱極

建有楮宦碑記乾隆四年三十二年相繼重修
邑西門外有便橋始其事者僧元明成之者前宰相楊公也自前明嘉靖己亥迄今閱二百餘年賴以利濟
今上乾隆三年戊午秋山水驟發策馬西郊日擊傾圮余遂廣備台十有餘載竊念我民肩挑徒步倘婦附夫雨天下夜賦涉艱難其告安在其責安歸夫邑當南北衝途拱極功成不日以補長吏所不及未肯不數邑之好義者多而為善者果也因捐俸俾作倡率皆踴躍吏民趨賢先捐兼金百餘人陳見新身任其勞始於無休始於乾隆己未夏四月落成於本年秋八月爰誌歲月勸之貞珉以垂永久

西槐水橋在城西北內步村明嘉靖五年邑人趙霞等建
滋海橋在城西北五里

隆平縣

南門外石橋咸豐二年知縣匡慶楡重修

老僧橋在縣東北三里跨老僧河上

通濟橋在縣北五里以上二橋俱明正德間耆民王表建

落薪橋在縣東北六里

三便橋在縣北八里明正德間邑人趙廷相建

蓮子坑橋在城東南二十五里

白家寨橋在縣東二十七里

舊城石橋明嘉靖間建後滄水河徙橋遂廢

九女橋在縣北四十里王橋村西南二里相傳昔有一母九女皆至孝因地遭水患各出資成橋九空後人以九女橋名之

馬欄橋在縣東二十五里有碑記

任村橋在縣東二十五里

牛家橋在縣東二十五里一作十七里明嘉靖間建趙荆壁重修

獅子圪塔橋在縣東北三十里明嘉靖年間建

東駝村橋在縣東北三十里

馬臺橋以上諸橋俱跨滄陽河上

小石橋明萬曆年間李存恩劉尙用建

廣濟橋在顯化寺村東明嘉靖三十七年知縣李希孔建萬曆十二年易石

耿家莊橋在縣東南二十里
 前蓮子坑橋在縣東南十八里
 店子村橋在縣東南十五里
 南吳疇橋在縣東十五里
 北吳疇橋在縣東十三里
 舊城村橋在縣東十二里
 王福隄橋在縣東十五里
 范莊橋在縣東十五里
 國王莊橋在縣東北十八里
 劉通莊橋在縣東北二十五里
 張家口橋在縣東北三十里
 蘇家莊橋在縣東北二十一里
 千戶營橋在縣東北二十七里
 高邑縣
 廣濟橋在縣北門外
 安定橋在邱村西南
 新溝橋在縣北五里餘
 臨城縣
 東安橋在城東門外
 惠民橋在城北門外
 雙虹橋在城東北三里明正德中建嘉靖丙寅王雲路修乾隆十五年重修
 惠政橋在縣南五里解村明崇正十六年知縣王希祐建
 普濟橋在縣北五里泥河村

馬藏溝橋在縣東北四里
 通濟橋在縣北五里
 永安橋在縣西北十八里朱家河
 莫貪橋在縣東北六里不要村
 泥溝橋在縣西二里里人趙思學記
 青龍橋二座俱在縣西北四十里墳上村
 福善橋在縣東北二十里趙村邑人賀世暹建舉人岳自勵有碑記
 濟源橋在縣西北郝村明崇正元年里人麻進等建
 便程橋在縣西孟家莊康熙十二年鄉民武臣建王肱便程
 余邑治西六十里舊有土橋時常圯壞行者顛越觀者驚駭
 有孟家莊善人武臣發心立植以便往來思白雲庵開山利
 尚道號養元其前乃閻闕名家出身仙宦捐萬金而不顧者
 也或而謀之養元慨然曰善哉此義舉也余雖隱處林泉無
 日不思廣濟方便之事也遂命其徒懸真身化鄉人等不約
 而至又得吳天觀高隱道人徐泰康與其徒供應所需開山
 運石不期年而成功因名其橋曰便程
 橋不忍沒人之善乃勒石以垂不朽云
 承濟橋在縣西五十里灰林莊順治十四年里人劉昌祚建
 以上跨泚河橋已千承濟橋碑記世人慕善而不知為善
 之道率耗其財於無用之地而不知恤有識者心竊嘆之當
 局者不悟也如修橋路施茶湯賑貧窮救災難此實惠可以
 及人者乃謂之真為善耳予邑之西三十里有石坡村居民
 眾多村落寬廣為眾材貿易之地村之東十二里有深溝焉
 秋水時至溝皆盈之際則道路為之斷絕是東西往來者
 之患也昔人屢有議建橋者而心不堅力不前卒成書願則
 首事者之難其人耳邑人劉君昌祚好義樂施凡邑中善事
 無不借先為之非獨豐於財實由明於理也傷行人涉溝之
 苦倡議建橋而獨力不可成功乃先捐已資而後募化於
 眾或以錢或以米貧富不同多寡不一前後約費八百餘金
 於乙未春月興工至丁酉春月橋成堅緻平實而耐久遠從
 此行路者無艱難之歎矣近之可以濟下萬人之艱辛而遠
 之可以垂數百年之長久劉君之功德既溥且遠較之世人
 為善而耗其財於無用之地者奚啻雲壤哉其贊助劉君者
 有鄉民張友張列宿主身化之事借人真意分經營之勞而
 一切規畫調度則劉君獨任之舉按舉鄉人不忍沒劉君之
 勞屬子為文以紀其事子特名其橋曰承濟而以便諸物之

於石以傳永久使後人知橋之所由建共誌劉君及施財諸人之功德於無窮云

安固橋在縣北二十里韓村順治七年里人侯祚新等重建廣濟橋在縣西南十里駕迴北村明萬曆四年里民趙延年趙士儒建

蝦蟆橋在縣北三十里竹壁村明崇正三年里人陳志美等倡建

甯晉縣

澄校橋在縣南門外

接瀛橋在東門外

安澤橋在北門外

文橋在縣東南隅百步許明建

耿家莊橋即普濟橋在縣東南

小河口橋在耿家莊橋北

交口橋在鋪頭橋北以上諸橋俱跨滏陽河

新挑河橋一名永濟橋在縣南二十五里跨河尾乾隆十一年修

丁石橋在縣南里許校河上自宋元間咸稱曰丁橋有賊將

犯甯夢士神孫公于丁橋以雙鯉遺賊即此為碑記

樊橋在縣北門外兵武廟前宋元間曰樊橋俗呼曰草橋

魚臺橋在縣東十里校河上又劉陸橋在縣東十五里

又及橋在縣西十五里校河上為漢處士孟敏故里

武家莊橋在縣西八里校河上

鋪頭村橋在縣東三十里滏陽河上

東橋在縣東邑人高推重修東橋記略甯邑東橋者余倡義以建者也余邑襟滏陽水時至破於兩溪

蓋橋壞車馬之顛踵者得相望也乃捐金募眾督修之命日量功程材略址撤舊而新易木以石其力不以煩民其事不以煩有司其費不以煩公帑不數月而橋屹然告成壯百倍於昔余常東涉滏川南臨滏水攬轡河西慨然有共濟之志而力不從心幾笑端足由己之窮陰愧厥心夫士大夫一念不忍於物必有所濟獨一橋而已哉特為之紀以告天下之同有是心兩津梁一世者

白木村橋在縣東二十五里滏陽河上

劉陸橋在縣東十五里滏河上

文橋在縣外魁星樓前百尺許

畢家渡在縣南五十里即大陸滙通山東臨清路

歷城渡在縣東通冀州新河路

深州

魏家橋在州西南二十五里鴉兒河上久廢

魏渡橋在州東北四十里今廢

下博橋在下博故城東跨胡盧河上久廢

武強縣

化龍橋

昇仙橋二橋俱在泮池通清水古井今廢

惠濟橋在縣東二十五里小范店架木今廢

呂番橋在縣東三十里今廢

利濟橋邑人張星輝捐修今名永固橋

龍治橋在縣南八里

康家廠橋在縣南十里

東小范鎮橋在縣東道通獻縣

饒陽縣

饒家橋在縣東北十里跨呂撰河

呂溪河橋在縣東十里今廢

劉木關橋在縣東三十里今廢

廣濟橋在縣西三十里曹封莊久圯

劉志橋在縣南二十五里今廢

安平縣 津梁無

定州

唐溪橋在州北十里清水河上南接唐河元時建

孟良橋在州南七里孟良河上莖石通大道

趙莊橋在州南五里

唐河渡在州北九里唐河上路當南北要衝冬架木夏以舟

沙河渡在州東三十五里

曲陽縣

通濟橋在南門外

臨濟橋在南門外

登嶽橋在西南門外

汶水橋在東門外

望嶽橋在北門外

秋水橋在縣東四里今廢

草村橋在縣南八里

南河橋在縣南十里

大石橋在城東南十里

澗谷橋在縣西北七里

逆流河橋在縣北五里

青陽觀橋在縣北二十里

口頭橋在縣西北三十里

雞鳴橋在縣北三十五里

牛家峪橋在縣北四十里

深澤縣

通濟橋一在縣東門外乾隆八年修

通濟橋二在縣南門外乾隆八年袁智等捐修

安濟橋在縣西關外元至正八年建有元盧旭碑記

永濟橋在縣西八里趙公莊跨澗水明萬厯間建長二十一丈有碑記

普濟橋跨澗水今圯土人以木成之

廣濟橋在縣西北留屯村跨澗水

樂濟橋在段家莊東跨澗水雍正十年建

德濟橋在介留屯李家莊之間跨澗水康熙三十年建

五鹿津口在縣南十五里滹沱河津濟處

謹案津梁皆據 大清一統志及雍正志府州縣志 載

輔輿圖 參輔安瀾志並官府檔冊採訪冊每條之下不

復詳註以省繁複

畿輔通志卷九十

略四十五 河渠十六 水利一

漢

哀帝初賈讓言多穿漕渠於冀州地使民得以溉田分殺水

漢書讓

安帝元初二年二月辛酉詔趙國修理舊渠通利水道以溉

公私田時

張堪拜漁陽太守適於狐奴開稻田八千餘頃勸民耕種以

致殷富

魏

魏將軍劉靖以嘉平二年道高梁河造戾陵溫開車箱渠過

高一丈東西長三十丈南北廣七十餘步依北岸立水門門

廣四丈立水十丈灌田歲二千頃凡所封地百餘萬畝至景

元二年辛酉詔書遣邊者樊晨更制水門限田千頃刻地四

千三百一十六頃出給郡縣改定田五千九百二十頃水流

乘車箱渠自蔚西北逕昌平東盡漁陽潞縣凡所潤合四五

百里所灌田萬有餘頃

晉

元康四年劉宏持節幽州起張岸立石渠修立戾陵過治水

門廣四丈立水五尺

後魏

肅宗初裴延偽轉北平將軍幽州刺史范陽郡有舊督亢渠

徑五十里漁陽燕郡有故戾陵諸堰廣袤三十里皆廢毀多

時莫能修復時水旱不調民多飢餓延偽謂疎通舊迹勢必

可成乃表求營造遂躬自履行相度水形隨力分督未幾而

就灌田萬餘畝為利十倍百姓至今賴之

盧文偉說刺史裴偽案舊迹修督亢陂溉田萬餘頃人賴其

利

北齊

乾明元年平州刺史稽璠開督亢陂置屯田歲收稻穀數十

萬石

皇建中開督亢舊陂營屯歲收稻粟數十萬石

隋

開皇中幽州都督裴方行引盧溝水開稻田千頃百姓賴以

豐給

唐

瀛州河間西北百里有長豐渠貞觀二十一年刺史朱渾開

又西南五里有長豐渠開元二十五年刺史盧暉自東城引

滹沱東入淇通漕溉田五百餘頃

鎮州獲鹿東北十里有大唐渠自平山至石邑引太白渠溉

田有禮教渠總章二年自石邑西北引太白渠東流入真定

界以溉田

咸亨四年李仁韓開利物渠自滄陽下入成安并取天平水

以溉田

趙州晉地旱而西南有新渠上元中令程處默引汶水入

城以溉田經十餘里地用豐潤民食乃甘

昭慶城下有澧水渠儀鳳三年令李元開以溉田

開元十六年正月丙寅宇文融請用禹貢九河故道開稻田

以融為九河使通鑑

滹陽郡三河有孤山陂溉田三千頃唐書地理志

王遵為鄭令浚陂溉田民甚德之號子貢陂任邱縣志

宋

咸平五年正月馬濟請自靜戎東至順安軍開浚運渠役萬人一月可就於西開至威虜軍以限戎騎於渠側興水陸營

田天

咸平六年知保州趙彬分徐河水南注運渠置水陸屯田天禧末河北屯田歲收三萬九千四百餘石保州最多逾其半

馮宋史食貨志

天聖四年王汾言相魏磁洛之田並漳水者斥鹵不可耕請復魏史起所鑿十二渠以富數郡之民詔河北漕司規度海

王汾知邢州興水利導諸渠以溉瓦田初公建議時論者以為無益已而邢州民有爭渠水相殺者始知汾所建為利同上

王汾為河北轉運使導相衛邢趙天平景祐諸渠溉田數萬頃同上

滄州節度副使何承矩疏請於順安若西開易河蒲口資其陂澤築隄貯水為屯田乃以承矩為制置屯田使俾董其役

自順安以東瀕海東西三百餘里南北五七十里悉為稻田

宋史

咸平時塘深綠邊諸水所聚其水東起滄州界距海岸黑巷西至乾甯軍沿永濟河合破船淀灰淀方淀為一水衝廣一

百二十里縱九十里至一百三十里其深五尺起乾甯軍西至信安軍永濟渠為一水西合壽果淀陳人淀燕丹淀大光

淀孟宗淀為一水衝廣一百二十里縱三十里或五十里其

深丈餘或六尺東起信安軍永濟渠西至霸州莫金口合水

紋淀得勝淀下光淀小蔣淀李子淀大蔣淀為一水衝廣七

十里或十五里或六里其深六尺或七尺東北起霸州莫金

口西南保定軍父母若合糧料淀迴淀為一水衝廣二十七

里縱八里其深六尺霸州至保定軍並塘岸水最淺故咸平

景德中契丹南牧以霸州信安軍為歸路東南起保定軍西

北雄州合百水淀黑洋淀小蓮花淀為一水衝廣六十里縱

二十五里或四十里其深入尺或九尺東起雄州西至順安

軍合大蓮花淀洛陽淀牛橫淀康池淀嘴淀白洋淀為一水

衝廣七十里縱三十里或四十五里其深一丈或六尺或七

尺東起順安軍西邊吳淀至保州合齊女淀勢淀為一水衝

廣三十餘里縱百五十里其深一丈三尺或一丈起安肅廣

信軍之南保州西北香沈苑河為塘衝廣三十里縱十里其

深五尺淺或三尺曰沈苑泊自保州西合雞距泉向泉為相

田方田衝廣十里其深五尺至三尺曰西塘泊自邊武淀至

泥姑海口綿亘七州軍屬九百里方田之制隨田隨四面

穿溝渠縱廣一丈深二尺鱗次交錯兩溝間屈曲為徑路才

令通步兵引曹河鮑河徐河雞距泉水注溝中地高則用水

車汲引水利

金

泰和六年唐縣尹劉升開風山渠引唐河灌田數千餘畝又

導而東以溉完縣諸田水利

蔚州西南馬莊有泉一道金時鑄鐵板一圓十數分水灌田

至今民賴焉明一統志

元

中統三年世祖召見郭守敬而陳水利六事其二言順德達活泉引入城中分為三渠灌城東地其三順德澄河東至古任城失故道役民田千三百餘頃此水開修成河其田即可耕種自小王村逕滹沱合入御河通行舟楫其四磁州東北滄漳二水合流處引水出滄陽郡鄆州永年下經雜澤合入澄河可灌田三千餘頃世祖歎賞投授兼諸路河渠四年加授銀符副河渠使至元二年授都水監又言金時自燕京之西麻峪村分引盧溝一支東流穿西山而出是謂金口其水自金口以東燕京以北灌田若干頃其利不可勝計元史列傳至正十二年丞相脫脫言京附近水地召募江南人耕種歲可收粟麥百萬餘石不煩海運京師足上從之於是西自西山南自保定河間北抵檀順東至遼民鑿凡係官地及原管各處屯田悉從分司農司立法佃種合用牛具農器穀種給鈔五百萬錠命悟良哈古孫貝爾董為大司農卿又於江南召募能種水田及修築園堰之人各一千為農師降空名添設職事勅牒十二道募農夫一百名者授正九品二百名正八品三百名從七品就令管領所募之人所募農夫每名給鈔十錠由是歲乃大稔元史本紀

明

永樂八年濬定襄故渠引滹沱水灌田六百餘頃明史河渠志

正統間曲廉為鉅鹿知縣初縣東濱滹沱水田被淹沒民多流亡廉先決其流次築隄障之水既涸躬率墾闢樹以桑葭歲

既豐稔復勸民出贏餘以時儲粟至萬石大清一統志

成化間朱進知廣平府於城東南滹沱河隄畔建閘二座東西

開渠一道南北開副渠六道引水灌田後知府王衡相繼復

濬

嘉靖時高汝行知廣平府於滹陽所經建惠氏八閘以資灌

溉沿河州縣民皆富饒杭稻之盛甲於他郡畿輔水利誌

隆慶初巡撫張國彥副使顧養謙方開水利於藺禾有效水利

萬曆十三年詔徐貞明為尚寶司卿兼御史領墾田事貞明

乃先治京東州邑東西百餘里南北百八十里墾田三萬九

千餘頃明史列傳

萬曆二十七年唐縣知縣楊一桂濬渠引唐河溉田一千餘

畝明年復大開濬引唐河東注唐縣三十五村完縣三村

溉田二百餘頃名廣利渠畿輔水利誌自縣西邊縣南達東北長

七十里建二十五閘今渠至十三閘止分水時刻以嚴啟

閉唐縣志

萬曆二十五年春戶部奏覆天津巡撫萬世德題天津開田

一事查得天津沿海一帶節次科臣戴士衡徐元正並題膠

河水淡可樹嘉禾擬按設法召墾祇因連值兵荒官無餘俸

民無餘力坐視因循日久竟未奏效合候命下本部移咨天

津海防巡撫都御史督行各該兵備道即將各哨上環海荒

田地南自靜海東至直沽永平等處并論鄰近軍民人等各

自備工本盡力開種官給印照世為已業成熟三年之後方

許收稅酌量地所獲花利每畝上地納穀一斗中地六升下

地三升另項收貯專備海防餉費此外不許別項科擾如有力大能開墾鑿池濬溝築堤建閘並隨便經理不相牽制每歲終撫臣躬親巡督續文獻通考

萬曆三十年保定巡撫汪應蛟言易水可溉金臺漳水可溉恒山唐水可溉中山滏水可溉襄國漳水可溉鄴下而瀛海當眾河下流故稱河間視江南澤國不異至於山下之泉地中之水所在皆有宜各設壩建閘通渠提高者自灌下則車汲用南方水田法六郡之內得水田數萬頃畿民從此饒足永無旱澇之患不幸瀕河有梗亦可改折於南收糴於北此國家無窮利也詔可乃於天津葛沽何家園雙溝白塘令防海軍丁屯種人授田四畝共種五千餘畝水稻二千畝收多因上言墾田七千頃歲可得穀二百餘萬石是年真定知府郭勉濬大鳴小鳴泉四十餘穴溉田千頃邢臺達活野狐二泉流為牛尾河百泉流為漣河建二十一閘二堤灌田五百餘頃明史河渠志

萬曆間新安令張廷玉開王家橋下三渠引漣河水灌田一千五百餘頃新安縣志

萬曆四十六年懷隆兵備道胡思伸浚惠民渠引泮河之水溉民田數萬頃皆成膏腴懷安縣志

萬曆間延慶州牧朱雲霄濬州境古城羊房下板橋等渠溉田甚廣宣化府志

天啟時董應舉為大僕卿經理天津至山海屯務陳十難十利帝悉勅所司從之乃分處遠人一萬三千餘戶於順天永平河間保定用公帑六千買民田十二萬餘畝合閘田八十

八萬畝廣募耕者畀工康田器牛種潘渠築防教之藝稻廩舍倉厩場園舟車畢具費工萬六千而所收黍麥穀五萬五千餘石天津葛沽故有水陸兵二千應舉奏令屯田以所入充歲餉屯利益興水利詳覽

天啟元年御史左光斗用汪應蛟策復天津屯田令通判盧象觀管理屯田水利明年御史張慎言言自枝河而西靜海興濟之間萬頃沃壤河之東尚有鹽水沽等處為膏腴之田惜皆蕪廢今象觀開寇家口以南田三十餘畝溝洫蘆塘之法種植疏濬之方皆具而有法明史河渠志

崇禎二年兵部侍郎申用懋言永平灤河諸水逶迤寬延可疏渠以防旱潦山陂隙地便栽種宜令有司相地察源為民興利從之同上

邢臺東南有百泉明時築隄濬渠立閘南為鄭家隄東為葫蘆套重興等閘以溉泉之接壤者餘水入八里河河左岸復立關家灣東汪溥承濟等閘總名曰耳閘溉田數十頃南和任縣兩邑皆有溝渠以資灌溉順德府志

順德郡城西北郊故有水田千五百餘畝城東南亦不足萬畝明時郡守劉應節引泉灌田西北建石閘二開渠二十四東南建石閘三開渠四十民獲其利同上

國朝 順天府

宛平縣 雍正六年縣西南修家莊三家店等處農民自營稻田一十六頃管田冊引永定河之水洩水於村南沙溝內雍正志

武清縣

雍正五年縣西北桐林村等處營田共十八頃二畝五分一釐營田引鳳河之水灌田後河淤又將宏仁橋之涼水河於

高各莊分引而南至埃上村循鳳河故道開挖入淀俾積澇有歸即於桐林等村疏渠分引以資灌溉雍正

寶坻縣

雍正五年縣東南尹家園八門城等處營田共二十五頃五十三畝九分五釐五毫農民自營稻田共三十四頃二十八

畝七分九釐三毫七年縣東南下王各莊等處營田共四十四頃七十九畝四釐農民自營稻田共七頃五十八畝七分

四釐九年改旱田四十頃五十三畝四分營田邑境營田引

肅河縣

雍正五年縣西關東關并東窩莊南窩莊岳旗莊江漢口崔成莊齊家沽等處營田三十三頃四畝農民自營稻田四

十九頃八十一畝一分五釐三毫七年本城及蘆臺等處農

民自營稻田共二十頃三十九畝九分六釐九年改旱田三十七頃一十畝七分四釐營田蘆臺一帶民利魚鹽不以沽

涿州

雍正五年州西北茂林莊毛家屯藍家營等處營田共十九頃五十二畝農民自營稻田共四十八畝七年州治西北普

利莊北魯坡泗等處營田共七頃五十一畝農民自營稻田共二頃五十五畝營田引用拒馬胡良挾河諸水州

房山縣

雍正五年縣西南廣闊莊高家莊等處營田共二十頃四十二畝六分農民自營稻田二頃七十二畝八分六年縣西南

良家莊長溝村開稻田共二頃八十九畝農民自營稻田共四十畝營田引玉塘泉水灌田縣拒馬河自鐵鎖里以東水

勢順流兼挾河東南貫注開渠設閘隨取而足十餘里畦腴相望較玉塘泉之利更廣雍正

霸州

雍正六年州東南魚廠村高各莊徐各莊等處引中亭河水營治稻田共二十九頃二十三畝二分農民自營稻田共一

十二頃一十二畝九年改旱田四十一頃三十五畝二分十一年州治東南臺山村小園內營治稻田十頃又十間房平

口等村營田觀察副使王鈞建開築圍營治稻田共五十頃營田

文安縣

雍正十一年縣西北蒼耳淀營治稻田一百五十四頃四十二畝十二年縣東北李齊淀流河淀營治稻田共三百五十五畝營田邑境營田引會同河子牙河之水洩水於淀縣

大城縣

雍正十一年李齊淀營治稻田三十二頃九十七畝四分十二年李齊淀流河淀營治稻田共三百頃營田李齊流河諸

淀縱橫數千頃內部落以數十計跨文大二邑之間其地三面距隄勢如環圍而土性膏腴最宜藝稻惟北連巨淀防禦

開如觀察副使王鈞勸各捐資築圍重加保障又於北隄

開設涵洞以備宜洩雍正

薊州

雍正五年州正東大屯三家店正西山岡莊等處營田共二

十頃六十四畝五分農民自營稻田共二十九頃四十二畝

六年州正東三家店丁家莊正西夏各莊等處營治稻田共

四頃五十四畝七分農民自營稻田共一頃九十四畝八分

九年改旱田十三頃四十一畝營田山岡莊鄭各莊馬伸橋

等處營田引大小海子等泉之水洩於淋河雍正

平谷縣

雍正五年縣正東龍家務東北水峪寺等處營田共五頃三

十五畝農民自營稻田共七十六畝五分九年改旱田三頃

五十畝營田龍家務水峪寺等處引洵河及山泉水灌漑縣

保定府

滿城縣

雍正六年縣東南北奇村尹家莊孫家塘等處農民引一畝

泉雞距泉水自營稻田共二頃二十一畝九分營田

安肅縣

雍正五年縣東南南梨園等處營田共四十一頃二十一畝

四分農民自營稻田共三十九頃一十畝二分六年縣治西

北白塔鋪古莊頭高林莊等處營田共二十六頃四十七畝

二分五釐農民自營稻田共七十八畝九年改旱田八十九

頃三十一畝六分營田邑境引沓尤陂及電河之水開渠設

關以資灌漑雍正

唐縣

雍正五年縣西北明伏莊大洋村西電水村等處營田共七

十頃三十五畝七分五釐農民自營稻田共一十一頃三十

三畝五分五釐九年改旱田四十八頃八十一畝七分五釐

五毫營田

望都縣

雍正五年縣正東高嶺村侯坨村引北匯堅功湧泉諸泉水

營治稻田共一十二頃五十三畝五分九年改旱田一十頃

四十三畝五分營田

安州

雍正六年州西星頭東星頭邊村南南隄桐口郝官南馮村

北馮村韓堡村等處農民自營稻田共十六頃三十八畝營

冊

新安縣縣西北大澗淀雍正五年營治稻田共一百三十

三頃三十五畝九分三釐農民自營稻田共一十四頃四畝

三分六年縣東北宋家莊東南劉家莊等處農民自營稻田

共五百五十九頃六十六畝九分九釐七年縣西南太平莊

趙家莊西北大澗淀營田共一百五十六頃五十九畝九分

農民自營稻田共二十七頃八十八畝營田新安營田引電

水依城河及淀河水以資灌漑其地三面皆積淀惟城北陸

居而大澗等淀地勢低窪容城雨潦之水滙注為壑歲失耕

稼雍正四年開新河一道上分電水溢流下歸燒車淀南岸

築隄以資捍禦大澗等淀外作園圩內疎溝築建閘六座引

水蒔稻安州居新安上游積淀環繞東西星頭等處引依城

河及淀河之水仍洩於本河以資灌漑雍正

永平府

遷安縣

雍正四年屬東北三里河徐流管西北盤嶽寺等處稻田共
一十二頃七十八畝四分五年縣治西北泉莊管治稻田共
二頃五十畝東南丁家泉平坡管蘆溝堡磨泉等處農民
自管稻田九十九畝管田邑境漢河源高勢征引用為難徐
流管山下湧出五泉黃山之麓清泉圍堰渠開隨宜布列俱
可分引以資灌溉縣志

灤州

雍正四年州治塔河沿王家店老新莊蘇家莊等處管田共
八頃十一畝農民自管稻田二頃一十九畝知州朱煜管治
稻田十三頃五畝三分六年州治梅莊稻田二頃七十七畝
農民自管稻田五十畝七年州西北孟家店等處管田共三
頃十九畝七分九年改旱田五頃三十八畝二分管田州境
冉各莊孟家店黃家莊等處引沂河暖泉并福山泉館泉以
灌田雍正

河間府

任邱縣

雍正六年縣西北關城村引白洋淀水管治稻田共四十五
頃八十畝農民自管稻田共四十頃九年改旱田二十四頃
五十九畝二分管田

天津府

天津縣

藍田在府城南河渠圩岸周數十里墾田二百餘頃管田康

熙時天津鎮總兵藍理開闢田引用海河潮水仍洩水於本

河以灌田招浙閩農人數十家分課耕種每田一頃用水車

四部秋收畝三四石不等及陞任去奏歸之官嗣後經理無

人圩坊河淤數載廢為荒壤縣志

賀家田圍其西半即藍田也東瀕海河因橋建開周圍築埝

圍內開渠縱橫貫注共管田三十八頃九十三畝官民自管

田九頃管田

何家圍圍地勢平坦土性滋潤天然秔稻之鄉前明撫臣汪

應蛟相度屯田以此為首雍正五年循照舊制舊蹟開築管

田八十三頃十六畝民自管田二十三頃四十畝圍南有

大人莊詢據老民當時屯田御史及屯田道廳等官駐紮於

此故名雍正

吳家嘴圍三面臨河民開古道為圍圍在津田圍稱土座

雍正五年於馮家口建開引水井設涵洞三座分渠灌漑管

田二十七頃九十二畝民自管田十四頃四十一畝管田

雙港圍本汪應蛟屯田舊地循照故蹟開築東與何家圍溝

渠相通兩圍互為蓄洩管田三十八頃二十五畝五分民自

管田三十八頃七十二畝

白塘口圍河形闊基皆汪應蛟屯田故蹟以董太僕應舉於

天啟中修復之故遺制猶存委員開築自開基舊石涉砌

建造并設涵洞二座管田六十四頃六十七畝民自管田

四頃七十二畝

辛莊圍亦汪應蛟屯田舊地村東西各有沽河一道西河向

屯田故渠東河則津人鄭國引水種稻所開地勢平瀉東湖

內涌往往波及田間本與陸種不宜委員疏濬二河各置閘一座圍內溝渠交注引新洩故留沃去餘管田六十一頃六十二畝民間自管田五十九畝

謹案管田冊以上五條屬靜海縣雍正九年設天津府改縣更定幅員諸圖地畝皆歸隸天津縣

葛沽盤沽二園畛域接聯自汪應蛟肇開水田土人至今習知其利插蒔不絕亦能自製水車不以升挽為苦所產稻米幾與白玉塘齊名雍正五年委員分建圍圩開渠置閘民地官荒管田五十九畝民間自管田四頃九十一畝

謹案管田冊此條屬滄州後更定幅員改隸天津縣

東西泥沽二園亦汪應蛟舊屯地而董應舉令經歷趙鑑修復之距海口六十餘里河形宛在循照開築東西圍各建進水閘一座洩水涵洞各二口管田三十五頃二十七畝民間自管田六頃二十八畝

謹案管田冊泥沽二園屬興國富國二場後設府改縣更定幅員地隸天津縣

咸豐九年忠親王僧格林沁於鹹水沽葛沽一帶管田四千餘畝旋以軍務中輟同治十三年直隸總督李鴻章奉

旨興辦水利飭令提督周盛傳於新城以南開墾荒地穿渠建閘引淡刷鹹共管田十三萬六千餘畝所有歷年建造橋閘附載於後

東橋西橋新城南三里 西河第二橋在新城南門外名永康橋 東濟閘在新城東南隅 分源閘在新城西北隅均同治十三年建 宣惠閘在新農鎮北十里光緒元

年建本獨孔五年改建三孔 新農橋在新農鎮一名肥興開光緒元年建 同津橋在新農鎮北二十里光緒元年建本木橋三年改建三孔鐵柱橋 安東橋在新城東二十四里 南開閘安東橋西十五里均光緒二年建

富民閘觀稼橋西八里光緒二年建七年因河濬益寬改建五孔 中塘窪雙閘富民閘西此閘為放淤刷鹽之用

光緒二年建 觀稼橋在新農鎮西光緒二年建七年因河濬益寬改建七孔鐵柱橋 東流閘新城南六里 履

豐第二橋履豐橋南八里 來甘閘在安東橋東均光緒三年建 履豐橋新豐鎮東十二里光緒三年建七年因

河濬益寬改建石柱七孔大橋 滙濟閘富民閘東八里光緒三年建 濬源閘鹹水沽東六里 利農雙閘里至

與濬源閘同 濟農雙閘新農鎮北十里均光緒四年建東滙新閘 西滙新閘均在新農鎮 通濟雙閘同津橋

南十里均光緒四年建 豐濟閘在東大站光緒五年建 滙流閘在新城東門外光緒六年建

以上橋閘皆盛軍公費 朝宗橋富民閘西二十八里 惠豐橋達字站南六里 開成橋惠豐橋西十八里 濟運閘開成橋西十里

宣九橋濟運橋西八里即新官屯大閘 以上橋閘均光緒六年直隸總督飭盛軍監造 詳見海防略 領款報銷

正定府

正定縣

雍正五年府治西北雕橋村王古寺并城河四面順城關等處管田共一十一頃八十五畝一分農民自營稻田共一頃

六十二畝六年城河東西北三面并在城東西南三關廂等處管田三頃七十二畝七分七年府東北西洋村大林溝村等處管田共一十五頃五十九畝管田册

城西柏棠村水田引大小鳴泉楊家泉石灣泉諸水設大石關於此以資灌溉下流至城東復設響關支溝志

林濟村水田引響關水至此設鴨子關又關東北二里許有南北溝長十五里經朱河村並資灌溉同上

謹案縣志城西之大小鳴泉雕橋泉城東北之旺泉引之灌田民獲其利今半淤塞

井陘縣 雍正六年縣東北防口灘管田共四頃二十畝七年縣東北

西河灘洛陽灘東冶灘等處管田共四十三頃管田册 謹案府志邑之棉葛河甘洶河至縣城東合為石河居民於各河灘地內築埝開渠以資灌溉

阜平縣 縣城西法華村至城東南王快鎮沿派河六十里引水穿渠以資灌溉共二十五灘渠每灘設渠長董率堯濬共灌田一萬一千餘畝縣志

行唐縣 雍正五年縣東北河合村寨里賈莊歡同村等處管治稻田共一十四頃一十二畝管田册

縣東北二十里蓮花堰東南流會龍泉水居民倚橋為關引水灌田縣志

平山縣

雍正五年縣西北奉良莊并正北川防村等處管田共六十二頃一十一畝農民自營稻田共二十二頃零二畝六年縣治

東北聖佛村義羊村水碾村曲隄村石橋村并西北朱漢村等處管田共九十九頃五十四畝七分農民自營稻田共九

頃零七畝七年縣治西北賈北村近掌村通家口并正北川防楊村東北義羊村水碾村西南史家灣西村等處管田共一百四十四頃農民自營稻田共五頃四十四畝七年改早田八十五頃一十四畝管田册

謹案縣志邑境漳沱河灘渠三十治河灘渠十五支疏分流以資灌溉又案管田册漳沱自正定以下土疏流湧時有泛溢獨在邑境山麓夾束不患孰出兼水濁泥肥於上

流疏引布不留淤可以成田但苦山澗衝突須石堰捍禦工程繁費非民力所能為也

新樂縣 雍正五年縣東南大流村牛家溝等處管治稻田共三頃五畝五分農民自營稻田三十一畝九年改旱田一頃九十八畝管田册

靈壽縣 文成頭等四村引滋河水管田共四頃九十餘畝縣志

贊皇縣 上西等處引河水管田共六百餘頃支溝志

藁城縣 因營黃莊小屯只照等村引正定林濟泉水以資灌溉支溝志

順德府

邢臺縣

雍正五年縣東南樓下村孔橋村并西北孫家莊等處農民
自營稻田共七十八頃三十八畝入分六年縣治東南小汪
村宋家莊孟家莊等處農民自營稻田共四頃五十一畝七
年縣治東南袁家莊康莊鋪等處農民自營稻田共四頃零
六畝五分

縣東華家莊河曲村等處水田五十餘頃引永澤泉水濟渠
設開渠闊七尺長十三里永澤開東一里有小龍泉堰周三
畝餘渠闊五尺長二里灌田十餘頃小龍泉堰南五里有百
泉開渠闊一丈長八里引泉水自樓下村起至沙河縣徐王
村止灌入村田二十五頃

百泉村水田在百泉開南引珍珠隄泉水自百泉村起至樓
下村止灌田二十餘頃

前後樓下村水田在珍珠隄東築流珠隄引清水等泉自前
樓下村起至後樓下村合珍珠隄水灌田五十餘頃流珠隄
東一里本名葫蘆套設流開引泉水自馬場東西樓下村
起至村東入舊天河至沙河縣徐王村止渠闊一丈長九里
灌七村田計六十餘頃

小汪村石井村等處水田在盛流開東一里有黑龍潭開引
本潭水自小汪村起至石井村止渠闊一丈長十五里灌十
村田計二十餘頃

晉廟村朱家莊等處水田在黑龍潭東南有明沙泉開引本
泉水自晉廟村起至朱家莊止渠闊一丈長六里灌田十餘
頃明沙泉開東三里晉廟開引晉廟泉水渠闊一丈長五

里灌本村田計二十餘頃晉廟開東一里有武泉莊開即東
小汪開引狗頭泉水分立東西二渠東自小汪村起至雙樓
村止渠闊七尺長六里灌八村田計二十五頃西自黃家屯
起至朱村開止渠闊七尺長四里灌入村田計一十八頃武
家莊開東二里又有開家灣開

東汪村河曲村等處水田在開家灣開東二設東汪開即水
利開引七里河水自東汪村起至河曲村止渠闊一丈五尺
長十里灌九村田計十五頃東汪開東半里有溝濟開溝濟
開東五里有大賢開引泉水自大賢鋪起至河曲村止渠闊
四丈長二十餘里灌一村田計三十頃大賢開東一里有永
濟開開隆興開重建改名自景家屯起至西賈郭入於小胡
村仍入百泉七里河永濟開東南一里有重興開舊名隆興

康熙八年改名自河會村起至南和縣井家莊止渠闊一丈
長七里灌四村田重興開南有廣開開自河會村起至南和
縣南豆村止渠闊一丈長三里灌四村田

小汪村水田在府城西北五里設開濟渠引野狐達活二泉
水渠闊五尺長一里灌本村田計四十餘頃小汪開東一里
有翟村開引野狐達活二泉水自官道李家莊西翟村起至
界家屯止渠闊一丈長六里灌田十餘頃翟村開東二里有
水磨開引野狐達活二泉水自白塔村起至先于村止渠闊
三丈長三里灌田一十五頃

吳家莊等處水田在水磨開東四里設開濟渠自張村起至
小呂村止灌田一十二頃吳家莊開東北四里有張村開自
吳家莊起至祝村止渠闊一丈長七里灌三村田計七頃張

家開東六里有祝村開自小呂村起至河曲村止渠闊八尺長五里灌七村田計六頃祝村開東五里有河曲開自祝村起至鐵鐘村止渠闊八尺長三里灌六村田計四頃俱同上

謹案縣志吳家莊以下四開俱引野狐達活二泉水自明萬曆間因野狐泉涸四開遂廢

沙河縣

雍正五年縣東北大村趙村徐旺村等處管田共一頃四十八畝四分農民自營稻田共三頃五十七畝一分一釐一毫九年改旱田七十一畝六分九釐九毫管田

謹案府志邑境小清河由邢臺入邑之北九家北俎等村會入沙河又洛河發源北九家村由大村而入小清河又趙村水發源邢臺北屋村由葫蘆套入邑之趙村流入沙河又徐王村水發源邢臺百泉村由泥濘關入邑之徐王村故此數村得以引水灌田後數年水涸復改旱田蓋邑境沙河一帶流沙夾岸積如岡阜難以引用祇分鄰境餘澗以溉田畝

南和縣

雍正五年南豆村河頭郭等處共營稻田十一頃九十八畝八分農民自營稻田六十一頃二十四畝六年薛家屯東東郭等處農民自營稻田七頃八十九畝八分一釐七年張相村農民自營稻田四頃四十三畝一分管田

北李莊井家莊樊家屯賈宋等村水田自邢臺縣景家屯開引水灌溉詳志

南李莊楊家屯等村水田自邢臺縣景家屯西與隆開引水

灌溉

豆村唐家庄水田自邢臺縣河會村南濟民開引水灌溉張相村水田自沙河縣徐旺村南開引水灌溉張相開頭村水田引縣城南豆村南承賴開水灌溉豆村東南有均濟開灌頭孔村河頭郭城西田

鄭家庄河頭郭城西水田引均濟開東之安民開水灌溉

河頭郭馬莊裴家庄三官店沙道村棗林村并城等村水田引安民開東之惠民開水灌溉

縣東河頭郭馬莊西韓村裴家庄東韓村東西辛寨三官店等村水田引承濟開水灌溉河頭郭村北有汶河開灌田七頃汶河開北有廣濟開灌西韓村田

縣西侯家庄路家庄鄭家庄東侯家庄等村水田引小胡村橋南救濟開水灌溉小胡村橋北有利民開一名濟民開灌三引村南開村郭等村田

縣西北小寺武家庄李家庄等村水田引賈宋橋南郭家開水灌溉賈宋橋東北有永利開一名承濟開灌李家庄王家莊齊家庄北開村郭收村日佛店等村田俱同上

謹案縣志以上各開皆引百泉之水分渠灌漑自乾隆五年修補後計開一十有六畝用以時計畝輪灌共灌稻田八十五頃五十五畝九分灌地七百七十八頃

平鄉縣

雍正五年縣東北豆二莊周章村聖義等處管田共十頃零二十七畝六分七年縣東北油召村崔家庄等管田共九頃三十八畝四分九年改旱田一十八頃四十四畝管田

平鄉縣

雍正五年縣東北豆二莊周章村聖義等處管田共十頃零二十七畝六分七年縣東北油召村崔家庄等管田共九頃三十八畝四分九年改旱田一十八頃四十四畝管田

平鄉縣

謹案府志邑境向有漳滏合流因設利民開灌田自漳南
往僅資溢流之利近年水勢微弱不復種稻利民六開僅
存舊蹟云

任縣

雍正五年縣東北邊家莊牛新寨孫家莊等處管田共八十
四頃五十九畝二分零五毫五絲農民自管稻田共六頃十
二畝一分二釐七年縣正北西北張村大北張村等處管田
共二頃七十五畝六分農民自管稻田共八頃五十八畝四
分二釐九年改旱田八十一頃七十九畝二分一釐三毫

謹案縣志通流等開一十有二舊例達活河水邑分其五
百泉河水邑分其七明嘉靖四十七年通判顧松查得南
和之田與泉近而水易達任縣之田與泉遠而勢難至因
擬在縣地方每月初一日卯時起至初九日寅時止又十
六日卯時起至二十四日寅時止南和每月初九日卯時
起至十六日寅時止又二十四日卯時起至初一日寅時
止依時啟閉周而復始豎碑府署以垂久遠案管田册邑
引滏陽并牛尾等河之水以管田溢水至任較平邑尤弱
而百泉牛尾自西而東合而助之置閘疏分邑田萬畝皆
藉其潤又大陸澤為上流之壑為下流之源新開漳河源
於大陸來岸汲引其利尤溥

廣平府

永年縣

雍正五年府治西南張家莊南胡買村等處農民自管稻田

共一百零六頃二十畝六分一釐六年張家莊趙家莊等處
農民自管稻田共四十二頃一十六畝九分四釐七年南胡
買村北胡買村等處農民自管稻田共三十六頃七十七畝
入分六釐八年府治東南利民開大隄北農民自管稻田共
二頃零二畝九分

縣西南賈葛村水田設廣仁開引水灌漑又馬到冒村設普
惠開大慈村設便民開王家莊設濟民開又設開民開而開
村設廣濟開開村設惠民開田家堡設阜民開八開皆引滏
水灌田共治稻田一萬九千餘畝

縣城東護隄東南隅有利民開本名惠民開明時重修改名
開北又有安民開舊皆引滏水灌田雍正八年奉

旨修建開內外管治稻田二百六十餘畝乾隆元年改為旱田以從
民便

謹案縣志安民開本用灌城東田畝咸豐元年利民開淤
淺知府王啟會乃改啟安民開引水入濠同治七年知縣
王德炳派開旁四村以時濬疏

借馬莊水田由城東五里東便民開引滏水灌漑

破州

雍正五年州西北務本村張家莊量斗莊併東北太平村杏
園營等處農民自管稻田西開共四百零一頃四十畝東開
共六百零九頃四十九畝

州東北琉璃鎮置渠三道建開引滏陽河水灌田共溉田一
百四十五頃八十一畝六分

州西西槐樹村置渠三道建開引滏水分流田畝共溉田一

百九十二頃零七畝二分

西侯召等村水田二頃八十七畝引良方橋溝水灌溉

北孟家莊等村水田一十一頃引北二里半鋪溝水灌溉

馮家莊等村水田四十一頃七十一畝四分引北五里鋪溝

水灌溉

黃官營等村水田二十六頃七十畝引黃官營溝水灌溉又

村鋪等村水田二十九頃八十八畝引梁官橋溝水灌溉俱同

宣化府

宣化縣

縣東南鷄鳴堡水田有惠民關引洋河水灌溉縣志

西郊稻渠水田在縣西引清水河水灌南郊稻渠水田在縣

南引泥河水灌溉俱農民自行開渠同上

謹案府志宣化各村堡有溝有渠獲利甚溥惟深井堡地

處窪下每至伏潦禾稼淹沒查堡前有海子望若巨浸可

以浮蓄若相度堡左右開渠通洩旁營稻田可收其利以

免其患

懷來縣

花園村新舊保安等處水田十萬畝引胡公渠水灌溉又惠

民渠亦在縣西北胡公所開引洋河水以灌民田又惠民石

河渠明兵備道李公所開自古城梁下鑿石洞十餘丈至隆

船寺止長十五里引水以灌民田縣志

延慶州

新家堡吳家莊田宋營郎家莊下板橋小橋等處水田引蔡

河水灌溉甚獲其利州志

張山營水田潘渠引佛峪口水灌田十餘頃又東安家莊黑

龍廟等處亦引佛峪口水灌渠灌田十餘頃

古城渠水田在州城東北潘渠築壩蓄水灌溉

張山營西羊房堡水田有西羊房渠長四百九十五丈深二

尺闊七尺引水灌溉又州西西小河至西壩口張家泉有下

板橋渠西北佛峪口至張山營有張山營渠又東南有常里

營渠王家堡有黑龍廟渠皆築壩分水以資灌溉俱同上

保安州

孤山村陸福寺等處水田有北平坡渠府志作北地坡長二十五里

頭堡周官堡等處水田有中寨民渠長十五里丁官堡高廟

村等處水田有南寨民渠長十五里汪源屯新興堡等處水

田有新興堡渠俗名公務渠長十五里張順屯七堡等處水

田有河南寨民渠長二十里鷄鳴堡兒口等處水田有張

公二渠長二十餘里棘針屯高廟村太府村等處水田有洋

河西渠二道俱引桑乾水開渠分疏以資灌溉州志

沙城堡水田引堡北泉水灌溉安州志

遵化州

玉田縣

雍正四年縣東北袁家莊西南曲河頭等處營治稻田共七

十六頃五十三畝農民自營稻田共三頃五十五畝五年縣

東南韓家莊西南邢家樓等處營治稻田共二十九頃五十

畝農民自營稻田九十八頃六年縣西南曲河頭等處營田

共五十八頃四十五畝農民自營稻田共二頃五畝九年改

旱田四頃十一年縣東南羅畢窩等處管田共二百三頃十
三畝九分管田

謹案縣志開渠建閘引小泉幾泉孟家泉黃家山泉藍泉
諸水以資灌溉

豐潤縣

雍正四年縣正西高麗鋪盧各莊等處管田共一十六頃二
十五畝一分五年縣西南曹家泊等處管田共一十八頃二
畝二分農民自營稻田共三十五頃二十八畝七年縣正南
王蘭莊刁家窩等處管田共二十七頃八十一畝農民自營
稻田四十頃二十九畝九年改旱田十一頃五十四畝十年
縣正南王蘭莊車道鋪望林泊老潭等處管田共一百一十
九頃七十八畝又王蘭莊菱角泊三家淀等處管田兩使光
祿寺廟王甸建陽築園管田共五十頃十一年縣正南渠家
灣胡家泊等處管田共一百七頃六十七畝九分四釐管田
謹案縣志邑境管田引徒河泥河黑龍潭楊家井等泉之
水築圩開渠開蓄洞引以資灌溉

易州

涿水縣

雍正五年縣東北赤土村入谷溝水北村等處管田共二十
二頃二十八畝九年改旱田一十二頃四十四畝管田
謹案雍正志赤土村入谷溝等處管田引涿河之水仍洩
於本河土人亦時引水藝稻故於巨馬河自鐵嶺崖向直
分支者名之曰稻子溝河蓋緣稻得名也

定州

雍正五年州東南吳家莊等處管田共一十五頃八十八畝
農民自營稻田共一頃三十四畝六年州東南唐家莊曹家
莊等處管田共二十二頃一十六畝五分農民自營稻田共
二十二頃八十八畝八分管田

謹案管田冊州境屬埕梁開隨宜布置而以均水為先務
小清河源發陞池滌其淤塞水勢較盛自西而東唐家莊
先受之次及吳家莊而以州南馬跑泉水濟其不及約定
限期以次啓用厥利均焉他若堯城等村引白龍泉張謙
等村亦引馬跑泉疏引順易等類匪盡

宋

何承矩屯田水利疏臣幼侍先臣圖南征行熟知北邊道路川原之勢若於順安秦西開易河蒲口引水東注至海東西三百餘里南北五七十里濇其陂澤可以築隄貯水為屯田以助要害免番騎奔軼俟期歲則南諸泊淀水播作稻田其緣邊州軍地臨塘水者止留守城軍士不煩發兵戍戍收水田以實邊設險固以防塞春夏課農秋冬備寇雖師放不失耕耘不費國用不勞民力如此則敵弱我強彼勞我逸以強禦弱以逸待勞此禦邊之術也順安以西至西山道路百里以來無水田處亦望遣兵戍以練其精銳擇將領以去其冗謬夫邊兵不患寡患驕慢不寬而不精邊將不患怯患偏見自賢而無謀邊備不患寇患慢防而未戰若禦得其力制得其要何慮乎邊患不除且有國有家以足兵足食為本水田之盛誠可以限戎馬而省轉粟之費萬世之利也

元

真集備補水利議京師之東瀕海數千里北極遠海南濱青齊荏菹之場也海潮日至淤為沃壤用浙人之法築隄捍水為田壽富民教得官者合其累分授以地官定其畔以為限能以萬夫耕者授以萬夫之田為萬夫之長千夫百夫亦如之察其惰者而易之一年勿征也三年視其成以地之高下定額於朝廷以次漸征之五年有積蓄命以官就所儲給以祿十年佩之符印得以傳子孫如軍官之法則東面民兵數

萬可以近衛京師外禦島夷遠寬東南之運以紓民窮官民得官之志而獲其用江海游食盜賊之類皆有所歸

明

任應蛟海濱屯田疏奏海濱屯田試有成效酌議留軍併舉召民兼種以實兵餉以永固重地臣竊見天津葛沽一帶咸謂此地從來斥鹵不耕種間有近河低窪種蠶豆者每畝收不過一二斗臣竊以謂此地無水則蠶得水則潤若以圖漸瀕海治地之法行之穿渠灌漑水未必不可為稻田而一時文武將吏諸人無肯應命至今春始買牛制器開渠築隄一時並興計葛沽白塘二處耕種共五千餘畝內稻二千畝其糞多力勤者畝收四五石餘三千畝或種蠶豆或種早稻葛豆得水灌既糞多者亦畝收一二石惟早稻竟以蠶立補臣近還歷天津親詣查勘據副總兵陳變稟稱水稻約可收六千餘石葛豆可收四五千石於是地方軍民始信開新治地之法可行於北海爾臣與各官益信斥鹵可變為膏腴也夫天津當河海咽喉為神京屬戶自倭警屢都國府設鎮署將增兵而其地益重今儼然雖息內備未忘矧中原多事之秋尤未雨徵柔之日見在水陸兩營尙存四千人歲費餉六萬餘兩原無請給內帑俱加派民間欲留兵不免於病民欲恤民無以給兵臣嘗早夜熟思惟有屯田可成斯得足食長策然召募之兵非有室家婦子之助一夫不過耕種四五畝即每畝收三石不過六萬石而可墾荒田連壤接畛矣嘗六七千頃若盡依今法為之開渠以通灌溉為之築隄以防水湧每千頃各致穀三十萬石以七千頃計之可得穀二百萬石非

獨天津六萬金之餉可以取給即以充近鎮之年例省司農之轉債無不可者且地在三岔河外海潮上溢取以灌溉於河無妨白塘以下多地原無糧差白塘以上爲靜海縣民地或五畝十畝而折一畝糧差不過一分八釐民願賣則給價不願則田仍給種於民情無拂就中經理得宜行之久遠可不謂國家萬世之利哉惟是地廣則墾治之難田多則耕種之難又招徠數千家而後皆任數千頃之地必羣衆數萬之人而後皆供數十萬畝之耕如地方十里爲田五百四頃一面濱河三面開渠與河水通深廣各一丈五尺四面築隄以防水湧高厚各七尺又中間溝渠之制條分縷析大約用夫六十萬人而後可以成功無論北人情惰憚於力作卽有南方善耕之人誰肯集衆數糧百十爲羣越數千里以從難成之役其富商大賈衣輕乘肥操奇贏坐收三倍又誰肯捐數萬金之資以勞形哉此闢地生財之說屢歷廟議而未睹成績也臣今計惟有用軍墾田以田分民軍能墾而不能盡種民能種而不必自墾軍有月糧而無僱值之費民無勞役而享可耕之田然後趨之若流水應之如赴聲策無便於此者然非見在水陸兩營之兵所能獨成也彼以四千之衆勤力於二萬畝之耕又三農之餘無廢其坐作擊刺之條豈操畚鍤而從事於濬築所能就者哉臣聞天津兩衛官軍本爲防海而設後以海上無事敵騎憑陵遂調赴劄鎮防守至萬曆二十年來倭急則議留倭緩則議調旋留旋調輾轉無常臣不得已而有春秋遷防邊海之議蓋防邊者一時之權宜防海者實祖宗之額制也今海波因稱暫甯劄門亦時常閉

臣請以防海官軍用之於海濱墾地計左右兩營軍共六千併水陸兩營之兵總得萬人除人各耕種外每歲開渠築隄可成田數百頃一面召募邊地殷實居民及南人有資本者聽其分領承種少或五十畝多不過一二頃悉令依照南方取水種稻本年開耕姑免起科以償其牛種器具之費次年每畝定收稻米五斗以後禾爲世業其軍兵自種五畝每名定收稻米一石五斗其有父兄子弟願領種餘田聽各營中軍總哨及天津三衛官舍有率子弟童僕願領者聽種之多不許過二頃數年之後荒地漸闢各軍兵且屯且練民間可省養兵之費重地禾資保障之安邊境復烽長靜兩營官軍常留屯可也萬一敵警可虞復調春秋運防可也蓋劄保兩鎮原屬一體劄鎮有警保鎮兵馬不待調召往援劄門與通構咫尺朝發夕至其在津亦何異於在劄哉至於米粟漸多可支邊鎮之年例民居漸廣可實海邑之版圖并一切制置調度事宜容職次第區畫具奏非可以一端盡也

董應舉請修天津屯田疏臣近到天津歷何家園白塘口雙港辛莊羊馬頭大人莊鹹水沽泥沽葛沽見任司農往日開河舊蹟猶存可作水田甚多荒廢不久開之甚易一畝農工止用八錢可得粟三石三斗久荒者畝用農工一兩其批塘舊河爲力不多只須挑濬數尺明年萬石之糧可必也

左光斗屯田水利疏臣幼聞父老言東南有可耕之人而無其田西北有可耕之田而無其人旣候命闕下開取農書水利及古人已試陳述略一講求頗得大意適承乏屯牧籌邊無策十八萬枵腹之兵待八百萬盡併之餉催外解之檄如

火而不可得來求內解之符如雨而不得去搜而又搜搜到
何時派而又派派到何日止有清運一脈而民力已竭加以
旱乾水溢接濟不前河竭海涸種種難測其他意外之事中
便之患且未忍言若不汲汲講三年九年之儲而局局爲不
終朝不終夕之計臣愚不知其可早夜以思只有屯田可以
救急而今之屯田者不過接緝微糧期於及額而已間有隱
占多不可問然亦不必問也惟是西北不患無地而患不能
墾以臣所聞京以東畿以南山以東兩河南以北荒原一望
率數十里高者爲茂草窪者爲沮洳豈盡無其地哉不墾耳
其不墾者苦旱兼苦澇也其苦旱與澇者惟知聽命於天而
不知有水利也一年而地荒二年而民徙三年而民輿地盡
矣今有道於此使上之不爲魁而下之不爲魚相反而相爲
用去全害而得全利何憚而久不爲此謹條陳上屯田水利
三四十四議惟皇上採擇焉其一曰因天之時五行之用誰
能去水三江震澤禹貢所稱厥土塗泥厥田下下昔之汙萊
今之沃壤何常之有近見荒蒲魚鼈蜃蛤之屬到處有之自
南而北風氣固然而謂水偏利在南偏害在北火耕火耨缺
五行之二名曰証天其一曰因地之利引漳灌鄴渠鄭富秦
龍首白渠漢世尤盛民之歌曰涇水一石其泥數斗且溉且
糞長我禾黍河源如昨地脈未改而謂水偏利在古偏害在
今使瓠子之嘆長興宣房之績不顯名曰証地其一曰因人
之情商人惜水如惜血北人畏水如探湯皆固使然亦未見
其利耳翟方進壞陂而黃鵠之怨與召杜開陂而父母之歌
作有之以爲利死且不避近日京東一帶多所開濬駁駁已

見其利所在州縣亦知有爭水者矣臣私喜之而謂水不宜
北北不慣水拂耕鑿之情而失因民之利名曰証人禹貢明
德惟是平水土濬溝洫而已未有不治河而治田者支流既
分而全流自殺下流既洩而上流自安無昏墊之害而有灌
溉之利此濬川之當議也沿河地方惟運河不敢開洩外其
餘源流緒委是不一水陂塘隄堰是不一用或故跡可尋或
方便可設工力多者官爲量給費少者聽民自舉惟無水之
虞不必墾空尋訪以貽卽鹿無虞之戒則疏渠之當議也秦
漢之時鑿地爲港掘地爲井汲而得灌一畝一鍾卽東南地
高水下車而溉之上農不能十畝北方水與地平數十頃直
移時耳事半功倍難易懸殊則引流之當議也河流漸下地
形轉高遠引不能平引不可將若之何其法開河設壩以壅
之大約如囊沙之意或壅二三尺或壅四五尺然後平而引
之水輿壩平流從上度遞流而下節節壅之亦復如是蓋不
能貯地以就水而惟升水以就地支河淺流最宜用此卽如
滏陽一河發源以至出口約七八百里得其利者僅一二縣
餘皆以低下棄去不曉此法故也則設壩之當議也昔洩不
時泛溢爲害加以秋水時至百川灌河壞民禾稼傷民廬舍
往往有之惟於入水之處設斗門以時啓閉旱則開之澇則
塞之出水之處反是此建閘之當議也沿山帶溪最易導引
山水暴漲沙石壓衝再行挑洗勞費不償其法順水設陂以
障之用河支不用河身支以上溉身聽其下行此設陂之當
議也而必概種稔稻恐不驟習得利轉微隨其高下聽其物
宜宜梁宜粟宜菽宜蕒宜芋宜蔬惟意所適總之水源一開

澆旱地之利勝水田之利一倍每畝之值亦增價三倍漸漸由而不知通而不倦而焦原盡澤國矣則相地之當議也春夏澆溉常苦水少秋冬無所用之常苦水多儲有餘以待不足法用池塘積淀以積之既可儲水待旱兼可種魚藉運每見南方百畝之家率以五畝爲塘水不勝用利亦如其畝之所入何不做而行之或五家一塘或十餘家一塘居然同井遠意而築塘尤易於浚井但期築作如法可以注水不涸惟原窪下之處不必另設則池塘之當議也以一教十以十教百必用南人而南人甯爲農夫不欲爲農師北地徭隸江南役重以走利如鶻之情乘避徭如虎之勢吾土雖美樂郊可適但著爲律令禾爲世業不得一二年後卽行告奪將負米而來爭先恐後舉錫爲雲決渠爲雨此之謂也則招來之當議也四民之業迭相爲用南方士子不得志有司則棄爲胥吏舞文犯科往往此輩若做漢世力田之科令墾田若干畝許令占籍而又不礙地方本額且令官司與之講明水學如胡瑗之教授門人不猶愈於白銀而鬻青衿者乎蓋先師與后稷並位勝與猗頓爭坐也則力田之科當議也虞文靖公建議於元泰定之時聽富民欲得官者能以萬夫耕則爲萬夫長千夫百夫亦如之今其意可師也若令各屯衛所軍官及經歷俱以墾田多寡加級雖格外之勞來實本等之職業於計甚便今議者動抑豪強防其兼併不知富者樂耕則貧者轉貸但得地無曠土土無遺稅何妨勸戚貴近大賈富商駢集而來徒豪實塞實用此意則募富開墾之當議也宋巡行使者分道四出民若不便蘇軾力非之而治杭之日修治

西朝欲天下盡興水學母亦行之介甫則不善行之支忠則善耳今水利之術猶設而勸農之義無聞至於有司多所不解但得撫道而下箇箇得人又皆講求之熟路已試之成事如懷隆靖虜河內磁州海島先後諸賢分滿布列彼此呼應官無涿設之煩民無追呼之擾種人成功田收至喜則擇人之當議也天津一處舊擁汪應蛟壅水田八千畝設兵二千用充額餉今援寇千名卽八千畝多蕪且有言種穀不如取葦者廢與由人良可浩歎誠得練習明作一將官領兵數千屯之而天津一帶不足壘也永平負山瀕海擇官而壘亦如之附近關外得穀一石足抵漕之五石且屯且練用備不虞則擇將之當議也或者曰游惰之軍不任糧餉是不然近見出關戢棘之狀視關內如春臺焉域若揀其老弱使盡力而畝死且不恤而又計田行賞比其得級如朱給事慶剛之策其言曰執耒之勞較之操戈之危豈不特易夫聖之政與聖之耕臣固知其必悅也則兵屯之當議也臣所言者止於臣屬耳由畿輔至九邊由關內而關外豈乏充國其人又豈乏武侯子儀其人而坐令金城鄆山河中之積爲千古絕盛哉此數議者不煩公帑不乏民力而又皆田里樹耆老農常謀無甚高論舉朝皆言其可行可不行當事亦見爲當行而不肯力行國家無事旣以因循而不行有事又以張皇而不及行農旣疲於養兵而不耕兵又恥於爲農而不耕請見效遲在三年之後而三年後復然謂大利遲在十年之後而十年後復然營之婦人衣珠而餓死豈不惜哉元末年東南有梗始思虞文靖之言做其意設海口萬戶棄已無及乞強士

誠貸米數百斛反覆告急僅乃得之而終無救於亡矣可不
寒心先臣徐貞明曾以尙寶專理此役而事出創難於處
始且欲以一身兼兩履之任大開河工復井田之遺省東南
之運路近迂圖會息者而止乃其意不可磨也今潞水客談
及治田存稿具在任事之難令人追憾無已今時勢迫矣通
此不行更無行時伏乞明天子照臨於上賢公卿百執事主
持於下各主所知知人善任更所救下戶部酌議委交轉行
所司著實舉行勿徂故事勿急速效勿憚事始勿撓事終載
入考成一切有司首課農政田野不治即吳龍高等亦註考
下下其有不習者草率講求務祈曉暢躬自動相單騎遠行
阡陌問民疾苦不得勞民煩費無益民功小有難怨臣等力
爲主張追試有成效破格超遷永著爲令庶幾小壘小利大
壘大利小利在地而民聚民聚則壘者愈多大利在粟賤
而民饑民饑則壘者愈易生聚漸繁羅轉便即不必省東
南之漕而亦不轉糶東南之運矣信能行之三年十年百不
少見富足之效臣請受妄言之戮臣無任激切待命之至
附 左光斗請開屯學疏臣惟寓教於養者帝王之所以治世
寓兵於農者地木之所以爲師今國家日日費土而不得土
之報則教非而養亦非日日費兵而不得兵之用則兵非而
農亦非臣以爲救目前之急而猶存古人之意者其如屯學
便民遠巡兩年未效具題並一試於天津而得其地矣委之
於虛觀象而得其人矣又今春出示曉諭入籍屯意俱赴天
津開墾其各州縣舊墾者俱不準算而人爭趨如流水時方
春暮樂往者十數家而臣又得其人情矣臣又恐其未的復

親行天津踏看我疆我理瞭如指掌而請屯重之且耕且射
者實有其地有其教有其人矣昨歲六百畝今爲四千畝向
之一望青草今爲滿目黃雲雞犬相聞魚蟹畢集風景依稀
絕似江南雖秋水灌河之後而收穫猶自可觀此皆前屯臣
與慎言新屯臣馬鳴起苦心實積臣於是始信屯事之可興
而屯學之可舉也信能舉之有七便焉臣去歲科試各州縣
告闕荒入籍者所至遠訴且本道俱已考送而臣不敢收一
悉以各雜主起目前土著之爭二恐有人無田開他日冒置
之路屯學設而地方無爭矣且田必在天津每田百畝入籍
一名人孰肯捐重貲開草萊而爲他人入籍者田既爲清楚
之田人亦爲實在之人其便一海防營田每畝收租二石土
與兵宜有異恐其多而難繼也每田一畝入租一石每試百
人得租萬石試千人則十萬石矣日計不足歲計有餘其便
二且即以屯占籍矣世其學不得不世其田田業者雖負租
者雖告改學者雖顧名思義何說之鮮是士子世世守其業
國家亦世世收其利也其規畫時務果如日中之市交易而
退各不相礙者何如而况乎洋偽公行半無穀粒未入太倉
者後其便三去年天津初立官莊六百畝秋穫三千石以示
民榜樣耳然牛力子種車樂廬舍工作僱覓爲費不費有其
人則田存無其人則田廢安得常如虛觀象其人者而任之
哉屯學行而聽人自耕不見金錢之出但見籽粒之入所謂
少少許亦勝多多許也其便四平居無事天津一糧足敵五
糧今庚癸之呼既迫山海而咽喉之斷又虞東南以附近之
田養附近之兵一糧足敵十糧矣其便五頃妖賊爲梗白糧

不特至百官常廉至不能支業已見端矣若歲益米數萬斛
即不敢作尙方之供亦可望果朝官之腹其便六且此力田
者大率殷實而俊秀者也行之兩三年後糧餉之衆即爲千
城橫梁之儒卽爲露布通人於所已倦而轉人於所不知則
其便七臣且未敢深言耳臣嘗過窮鄉小邑文學黠狡徒循
故事不得不如額收之其實舉筆欲下未免違心此遠來入
籍同以揭管儲王國之楨又獨以舉趾佐縣官之急誰非吾
人而乃有斬焉坐者內而疏者處亦大不平矣善乎道臣之
言曰衛有學軍之子得爲士運司有學商之子得爲士而使
火耕水耨者不得與荷戈負販之子同沾國橋觀聽之榮蓋
有微乎其言之哉故今日屯學之議斷當照衛學運學一體
舉行者也然而所收一憑文藝也豈亦憑文藝也學官不必
另建也學官不必另設也廉價不必出之官也有立學之名
無添學之實不過增博士弟子員數名而已惟科舉漸多則
中式名數亦漸加此尙在數年之後然而增舉一名則增數
已數十萬石矣國家又何惜遼東事額而不爲屯士開功名
之路哉臣三年心血兩番日擊實見有此七便合之道應七
議而又皆已試之事將成之積故敢會同屯田臣御史馬鳴
起據實上聞然非臣與屯臣之言也臣在津門晤寺院董應
舉見其汲汲皇皇備極勞辛而事屬創始卒難就緒若使屯
學興而屯臣按畝徵收籍庶幾事半功倍相與有成不然
功名之路不開卽添十寺院歲發帑十數萬豈能以一手一
足奏績哉伏乞皇上俯鑒愚誠非泛泛懸空條陳者比卽賜
俞允結今秋濠場之局而開來春於邦之端屯政幸甚士子

幸甚臣愚幸甚臣已巡河間入籍弟子專候進止臣不勝歡
切待命之至
張慎言請屯田疏自枝河而西靜海興濟之間萬頃沃壤河
之東尚有鹽水沽等處爲膏腴之田惜皆蕪廢今觀象岡寇
家口以南田三千餘畝溝道蘆塘之法種植疏濬之方皆具
而有法人何憚而不爲大抵開種之法有五一官種謂牛種
器具耕作僱募皆出於官而官亦盡收其田之入也一個種
謂民願墾而無力其牛種器具仰給於官待納稅之時官十
而取其四也一民種佃之有力者自置開墾若干迨開荒既
熟較數歲之中以爲常十一而取是也一軍種卽令海防營
軍種葛沽之田人耕四畝收二石緣有行月糧故收租重也
一屯種祖宗衛軍有屯田或五十畝或百畝軍爲屯種者歲
入十七於官卽以所入爲官軍歲支之用國初兵農之善制
也因法已行惟屯種則今日兵與軍分而屯僅存其名當選
各衛之屯餘聖津門之沃土如官種法行之
魏呈洞水利疏臣聞農者天下之大本也泉流灌溉所以育
五穀也是以山澤通氣天下收其成功雨暘示徵王者因之
爭美比者海沱諸河乾可步涉東光等淺轉漕若石近京數
百里一望赤地假十日不雨哀此勞民多稼少穫何以御歲
臣聞雨者天地之和氣霏潤上騰而後雲滂澤解洋溢頃歛
是以山居知雨非山之能厭浥也山必有澤燥濕相蒸而變
化生高下相感而雨水成夫天下之水自足灌天下之田而
每苦於不能用天下之田自足給天下之生而每苦於不能
獲周禮曰幽州藪曰蔡養其川河沛其浸藪時冀州藪曰揚

紆其川漳其浸汾潞言水澤至沃也國家定鼎於燕用幽冀
以爲畿輔負重山而平陸沃衍之利甲於東南若疏其上流
自涓滴傳而致之何田不充何漕不裕惟北方不知蓄水聽
其自旱自雨自盈自涸而莫之均節故潦蕩則過地巨浸炎
烈則滿地砂磧一遇饑歲比室如懸民之凋敝極矣昔舜命
禹治水至千百年獲其利而考其言曰決九河距四海濬吠
涓距川也此之謂水政即農政也漕政也自秦開阡陌廢井
田而溝澮之制始湮漢唐而役日受河決之害夫以數丈之
河挾五六月之霖霖而無有旁地以停蓄之其潰軼也固宜
此潦害也潦時不收之爲利一或天斬其澤地屯其膏遂致
焦燬而無所借此旱害也夫聖人在上水旱不能爲之災其
時沿河之水無一勺不疏如血脈是以沿河之地無一畝不
化爲膏腴今近畿州縣之閱自守令而上水利河屯等官各
有司存矣請敕下撫按分責所隸監司務以疏濬水土爲事
凡地形高窪之勢源委分合之宜古今通塞之故與夫興作
之緩急工程之多寡一一循行而咨度然後編冊以獻曰某
處可復爲大渠達於清河某處可復爲中渠達於大渠而小
渠論合自開濬也曷已陳矣其力役之費不盡需之官帑亦
不盡需之民間需之官帑者則以付之罪人操券領而往從
之徒計里而杖計丈不然則常平之積可闢給焉需之民間
者因水之所利而用之利在一井則役一井之民利在一邑
則役一邑之民利在鄰邑者鄰邑助之利及鄰郡者鄰郡助
之皆官預爲會計而民不苦於追求則無不趨事之人也趨
事求則水利廣總其全力既可以致遠分其餘力井可以濬

稿矣昔管仲之相齊也其說曰聖人之治於世也其權在水
是以自修封修界以至於修制十仞見水不大潦五仞見水
不大旱蓋誠急富國而盡地利也曩者月食差度皇上既治
歷明時法堯之開天茲雨澤愆期皮幣方應臣愚以爲皇上
亦當濬川導泉紹禹之闢地誠及此時舉地利而經理之官
民不能供貧民之役必轉募田闢而容於耕者得食於工一
利也早則蓄其流潞則宜其溢瘠虛化爲沃土流民漸次復
業二利也水道與田疇相通俾噴噴之氣達於肺腑靡不虛
而咸通漕事可以早濟三利也北地種植既多即粟米芻菹
俱將輸之天府遠可省額外之徵而近可蠲召買之役四利
也原野之間有溝有防高下自成天垂瓊網探丸之盜不敢
援弓而馳馬五利也夫不費大倉之金錢而坐獲此五利何
不可爲也要以濬防溝渠之法不獨術輝具定以南濟甯以
北可以漕運計而已天下無不可用之水無不可用木之地
如吳起之用魏也引漳水溉鄴而河內膏腴白之先後用秦
也舉雲決雨涇水一石其泥數斗而關中沃李冰之爲蜀守
也壅水作壩穿二江通舟楫而諸郡徧溉今遺跡具在若乃
吳越州郡則引大湖若甯諸溪之水汝南九江引淮東海引
鉅定太山下引汶井州西南若汾若沁盡可引注爲農田他
小渠者不可棄紀也第舉之有序不至或興或廢委爲不急
之務則無地不耕無人不屯水之爲利富與天澤上下同流
矣傳曰雨者水氣之所化然則水利修又所以致雨之術也
臣泚學寡識敢因霖雨而效微忠若此

葉春及請興水利疏臣嘗讀司馬遷所爲貨殖傳列致富人

十教家具道墮鐵冶丹穴厄昔之事與王者埒家不替洋肆
矣及攸白圭觀變趨時若猛獸驚鳥之發必以李悝務盡地
力先之然後知遷傷切於世債其所爲未作濫而本業衰也
故日本富爲上未富次之此豈昧於大較悅奇勝要治生之
正道哉苦窳之人負郭千頃荒蕪不治持籌執策以爭刀錐
指計僮奴扼吭而誅其入所謂舍萬金之產而行乞於市也
土田富闕古今諸儒具有論著大者在唐鄧汝穎陳蔡許維
荆襄淮楚司臣未敢論論畿甸中古者畿內謂之甸服粟米
總程於是而出所以省輸將廣資給國家建都北平古爲燕
國燕故諸侯宮闕城郭之壯麗玉帛會同之輻輳百官萬民
之殷庶何敢仰望萬一然自文公以後立於疆國之圖北迫
蠻貉南拒齊晉又嘗帥師爭馳中原乘勝逐北翔翔千里之
外此其爲費非微細矣蘇秦入燕時東有朝鮮北有林胡樓
煩西有雲中九原南有滹沱易水卽今畿內東西所至視昔
雖狹而南有勃海鉅鹿至於邯鄲濮陽蓋兼齊趙之地長短
相互實亦當之昔者穢悉出於其國而今盡仰江南非所以
富國息民也蘇秦謂燕足以秦粟粟支數年不言稅租之事
豈非人謀地利漸乃出哉臣觀往牒何承矩耕水田於河北
虞集議海田於京東脫脫大典管田西自西山東至遷民鐵
南起保定河間北抵檀順皆從司農佃種欣慕之焉水泉陂
塘之迹門堰捍築之方召募教授之法器具工作之資蠶蛤
粟米之富燦然可觀也按成式辨理數歲之後其效立見此
與轉吳會清豁諸功相十利相百矣窮山澤計毫毛取贏萬
里而置千里之內棄而不收甚可惜也然出數十萬緡以爲

利本而取息於數載之遠非富厚之家不能食者一日之人
尙不足一日之用又何暇思乎其他蘇轍有言曰買人之治
產也將欲有爲而無以爲資者不以其所以謀朝夕者爲之
也取諸其不急之處指鹽鐵等今內帑金有未用者所謂不
急非耶且富人之出錢也度其能償且在旦夕而後貸之與
水利闢草萊亦旦夕可償者也雖然事雖非難任難任非難
用難用非難成難夫天下之人每病太怯不敢任事事偶相
值謾然受命而不自量上雖用之常有輕之之意及其未成
而奪其業古之君子先量其身而又要乎其君君能用之則
受命而不辭不能用之不敢一日苟然以試而君亦專責之
事終以濟故足述也方哥冠矣成化中都御史原傑經理鄜
陽不可稱哉荆襄迤西沃壤千里蘊蘊菁菁實盡其利籍流
民墾曠土得戶一十二萬君相委心衷傑效職亦千古之概
也今朝廷之上至始如渴天下之大獨無一人可使乎抑洪
武初天下土田八百四十九萬頃至宏治已失其半近日司
農所入又多歲焉不耕之田固不少矣獨畿內畿輔府州縣
雖有農官孰爲朝廷任事者富強之道在任用矣
徐貞明西北水利議當今經國計謀其大且急莫有過於西
北水利者乎雖然槩而行之則效速而難臻驟而行之則事
創而未信蓋西北昔可行也蓋先之於畿輔畿輔諸郡皆可
行也蓋先之於京東京東不平之地京東不平之地皆可行也蓋
先之於近山瀕海之地近山瀕海之地皆可行也蓋先之於
數井以示可行之端則效近而易臻事狎而人信京東轉郡
而創又重鎮固股肱神京緩急所必須者矧今地負山控海

負山則泉深而土澤控海則潮淤而壤沃水利尤易也予所屬二三解事者董福歷山海之境閱兩月而返披圖出示如指其掌也爲言諸州邑泉從地湧一決而通水與田平一引而至此比皆然姑摘其土膏腴而人曠棄即可修舉以兆其端者自西歷東如密雲縣之燕樂莊平谷縣之水峪寺及龍家務莊三河縣之唐會莊順慶屯地皆其著者薊州城北則有黃厓營城西則有白馬泉鎮圍莊城東則有馬伸橋灰林河而下城南則有別山鋪及夾陰流河而下至於陰流定疏渠皆田也遷化西南平安城夾通河而下及沙河鋪地方又鐵廠湧珠湖以下至莊菜溝上素河下素河百餘里夾河皆可成田遷文縣北徐流營山下湧出五泉合流入松林河又三里橋湧泉流出灤河又蘆姑廟湧泉成河與灤河相接夾河皆可成田之墟龍縣燕河營湧泉成河及營東五泉湧漫四出至張家莊撫寧縣西臺頭營河流亦自燕河營湧泉西來皆可成田自西以東如豐潤縣南則大寨及利榆坨史家河大王莊之地東則榛子鎮西則鴉洪橋夾河五十餘里皆可成田玉田縣清莊塢等河可成田後湖莊疏朗可成田三里屯及大泉小泉引泉可成田其間有民所不棄之地有屯地有牧場之地屯草之地屬於官官爲闢其蕪而收其利不難也至於民不棄者召民棄之官爲助其力何至連阡以棄穉爲茂草乎至於瀕海可成田則自水道沽園黑崖子墩起至開平衛南宋家營之地東西度之百餘里南北度之百八十里皆蕪曠潤其地與吳越瀕海之沃區相等今在蕪爾望而繫名於勢族然葦之利微而勢族亦無厚入於其間也若如吳越人田

而耕之則利十倍於葦即捐其一以與勢族使不失其舊入勢家亦何憾焉昔虞文靖公之瀕東極遼海南濱青徐瀕海皆可成田之地今豐潤實其中境欲舉其議而行之茲非其先當致力者乎蓋先之京東數處以兆其端而京東之地皆可漸而行也先之京東以兆其端而畿內而列郡皆可漸而行也先之畿內而列郡而西北之地皆可漸而行也在邊疆則先之薊鎮而諸鎮皆可漸而行也至於瀕海則先之豐潤而遼海以東青徐以南皆可漸而行也夫事有小用則宜大則局而不通大用則宜小則官而難布茲其試之一井坑之天下無不利者事有且夕計功而遠猷不存積久考成而近效難觀茲其嘗之廢收久之禾賴無不利者特請之於京東數處因而推之西北一處閱其始十年究其成而萬世庶其利矣附王之棟請罷濬泃河疏臣維當今之世常患無任事之臣聞有一人者毅然起而任之而庸輩之徒又從旁肆破壞於其間此猶當者疎有而不致荷疾足者却步而不敢前亦臣之所日夜憤惋大有不平於衷者也顧所貴乎任事者必一人創畫人人便之一時建立世世安之爾后可若上虛因循下勞民力以興必不可成之功非完計也臣去年冬接邸報見尙寶司少卿徐貞明疏爲畿郡數道水患懇乞勅司臣乘時勸議以恤民艱以興地利事奉旨工部知道夫貞明所稱任事之臣也前年春奉詔與西北水利沿邊瀕海之處報有成效邇者欲虛濬泃泃二大津復故道以除厥害其亦勳矣邇聞愚臣何足以佐末議况臣西北人也所與除利害即臣當尸祝而俎豆之復何忍言第以興革非常順民則便

如京東水利及虛溝巨津去臣地遠不敢臆說惟滹沱一河
臣生其地履其患日夜思所以除之之計詢諸父老質之士
大夫僉謂此河決不可以人力治者臣謹具河狀並貞明所
建議列爲十二事冒昧陳之陛下試垂察焉按河源發於代
郡秦戲山下匯爲三泉循太行掠晉冀蜿蜒而東注之海水
性驕悍土疏善崩壅決不常當其泛漲則湧溢上流雖隄防
亦經淤漫當其殺落則旋駛下激雖橋樑亦被摧推况河流
之處多沙泥而無根基人修之難爲功水衝之易爲力也在
昔東漢永平間連年治之死者不可勝算賴鄧訓請罷止至
元以來至大定中舉者不下十數次咸以積用弗成止嘉靖
初太僕卿何棟欲築堤以復故道后因一歲數遷又止卽此
觀之凡倡爲修築之說者皆徒勞西功也今必欲議濬臣恐
橫流未必能除而徵派紛出地方滋擾將以除害者而生害
矣况二百年來人情安之一旦動衆甯不駭異乎此其不可
者一也滹沱原無定居故道不止一所自我朝言之洪武初
自正定西言抵東鹿至深州入傅家池永樂四年徙南向劉
村東流出武強界十六年劉村再塞改流衡水五花營店導
於漳河至成化則由正定出晉州紫城口南入甯晉泊會衛
河入海至正德則紫城口淤塞淺漫分爲二股一股仍由甯
晉一股東流自東鹿至深州城南已復二股合併會清水河
入海至正德末年徙東鹿深州城北入武強衝破獻縣古隄
遂爲深欽患至隆慶三年水大溢漂溺坍塌不可勝計乃從
天宮口改決饒陽遂又爲饒陽患此皆河流所經之處今云
修復故道將從何者而修之乎此其不可者二也或曰修復

深州故道仍存饒陽見行之道使自饒陽而下者十之七自
深州而下者十之三胡不可者不知此亦非自貞明始也弘
治六年知府張淑開新河於邵南分殺水勢費以萬計不再
逾夏水大入復趨故道功竟不成卽隆慶中并陘道臣紀誠
議開天宮口饒陽深州之人稱不便者填於街衢時撫臣宋
縉知其難成力止之其人見在戶曹可召而問也况水勢漂
出山下卽抵城邑或南或北唯所之耳誰能別其流派而使
七分之二三分之南乎此其不可者三也積水盈野堅冰彌
望貞明亦親見之此猶秋杪冬初之際若夏秋水漲則正定
以南幾十里許皆河身也今據深州所開濬者闊三十步深
一丈無論水勢必不入渠卽入渠所容者幾何而欲以殺橫
奔之勢乎且彼云可以資灌漑不知此水淤沙不能潤苗而
實以害苗奈何欲假以灌田耶此其不可者四也自古議興
作者必預計其所費臣聞僱役之法前議至一百二十萬今
止曰一萬有奇較前所費不過百分之一耳卽謂主前議者
將欲避事故增其估以阻之亦不應相懸若此之甚也况人
非避事則喜事增估者爲避事交知減估者非喜事者乎苟
存一喜事之心使工費不敷卽剝削多方以期竣事矣苟此
早濬相因之時百姓洶洶至勤我皇上屢詔蠲租又從而賑
貸之猶恐未盡而乃股民膏脂以興此無益之舉何爲者哉
此其不可者五也燕趙之民曠悍輕挑一遇饑荒易於爲盜
則嘯聚之戒正今日所當嚴者臣聞京東水利之患所募百
南兵數千人邊民苦之識者謂當戒其不虞况更聚此數萬
易遣之徒於冀晉之間且動且勞不得休息而又家無擔石

之書以養父母育妻子萬一揭竿蜂起將如之何此其不可
者六也運道轉輸國家之咽喉係焉積雨橫集則衛河常溢
雖有守隄之夫日夜巡防猶時遭衝決而加以潯沱猛悍之
水灌之可乎且三角龍堂等淀固不高於海無上犯運河之
理然下通直沽衛河自南兩來亦至直沽入海茲又引潯沱
之水會清河以入衛至直沽入海眾派奔騰其流濤激下流
激則怒而相搏其勢必逆於上能保不泛溢乎蓋河猶注也
注石者加斗則溢注斗者加升則溢此理昭昭無容疑者故
引潯水以入衛其於運道妨矣運道妨則咽喉厄此其不可
者七也積貯天下之大命原爲備緩急計而况三輔根本之
地譬則人之心腹也心腹宜實不宜虛今借支庫藏以妨積
貯不足則又量動倉儲又不足則必設方搜索此端一開而
不肖之徒將駕言挪借以刺公府借口勸助以潤私囊日甚
一日根本虛而心腹索然矣倘有緩急胡以應之此其不可
者八也自天宮口至清河遠逾百里河勢所佔大約不減百
餘頃而今止云三十頃何其少也况東鹿深州等處去臣居
甚近則地之肥瘠亦不大相遠上地一畝可易二三金次不
下一金最下則五錢極矣即河地斤畝而業開墾當與最下
者等乃止以三錢易之猶曰令厚於民使無怨言夫河流既
徙民方開爲成業聯建莊園茲舉而奪之且廉其所值有不
與怨者乎此其不可者九也成祖時衛河爲患尙書未禮以
開數小河請上以農務方興令候秋成爲之運者三農甫舉
乃以數萬之夫蟻聚蹂躪於百里之上於播種不大妨乎此
其不可者十也詢謀僉同革言三就偏聽獨任古人重戒欲

爲一方除大害當與一方之臣民共籌之聞貞明踏勘正定
時撫按司臣俱有後言郡守而下有慮及於桑田廬舍者不
日避事偷安則曰自私其民間有承風希旨即擊節歎賞曰
我自出京以來未有如公之實心任事者夫舉久歷地方洞
悉利弊者置之不問而窮於附己者取焉詢謀之謂何而乃
偏執之若此也偏執之則事必偵此其不可者十有一也朝
廷舉事自有大體苟計關宗社利生民所不能己者卽請之
內帑或徵附近之丁夫濟之可也今事在可己而供費浩煩
乃惟一二羽士募化是積亦羞朝廷而損國體者矣此其不
可者十有二也夫以貞明之諸練老成豈慮不及此而必銳
意行之者蓋奉行之人不善體任事之意或虛報其功以要
譽聞或故減其費以見智略或引一勞永逸厥成晏如之語
以阿順其意彼以汲汲任事之心重以喜事者之說故不覺
其入而偏信以至此也臣愚不識時務惟知王道順乎人情
利之所在民爭趨之害之所在民爭避之苟可以獲利而遠
害民亦何憚而不爲而猶待於上之督率而猶蹙額不願之
若是乎况天下晏如以其臻厥成也未有不成而晏如者也
而搜括府庫勞苦元元以圖無益斷斷乎其不可者此臣所
以不容己於言也伏乞勅下該部如果臣言不謬再行本官
會同撫按諸臣將潯沱河會勘詳議察地之宜從人之便務
集衆以廣益毋偏執以必行庶民生獲安國計不損卽當事
者亦不至壞極而不可收拾矣民社幸甚

邱濬大學衍義補京畿地勢平行不必霖潦之久輒有害稼
之苦莫若少做蓮人之制每郡以境中河水爲主又隨地勢

各爲大溝廣一丈以上者以達於河又各隨地勢開小溝廣四尺以上者以達於大溝又各隨地勢開細溝廣二三尺以上者委曲以達於小溝其大溝則官府爲之小溝則合有田者共爲之細溝則人各自爲於其田每歲二月以後官府遣人督其開挑而又時常巡視不使淤塞縱有霖雨不能爲害矣

姜揚武水田議憶余垂髫時聞劉徐公諱貞明奉命開三輔水利阻於浮議曰北土不宜稻也庚戌陳生國紀與孫鹿首越人之習水利者疏畦引水粗爲稻田阻於泉口曰北土不宜稻也余私詫曰今涑涑流陽廣栽稻民獲其利矧職方氏云幽州穀宜三種即云黍稷稻賈公彥疏云幽與冀相接冀皆黍稷幽且宜稻故云三種黍稷稻也是幽之宜稻其來舊矣或曰涑涑之聞山泉清淺正對靖紀勳碑所云疏之斯概決之斯散也者吾鄉亢旱則涸及三泉隄潰則水深五丈障之猶虞溝決引之更益奔衝談水田於豐利非徒無益實增之害也余聞之輒然曰若所云誠夏蟲之不可語水者矣且漳水可以灌鄴房涇水可以富關中何吾鄉之於河獨避之如仇而畏之如虎耶及讀宋史何承矩傳自順安瀕海東西三百餘里南北五七十里悉爲稻田食貨志云凡雄鄆霸州平戎順安等軍輿輿六百里置斗門引淀水灌澤吾鄉始爲塘溝終爲稻田防塞實邊具有成績稻田有八利多爲溝渠引填淤之水利一分爲支河疏壅塞之害利二旱不虞枯槁利三水不虞泛濫利四通舟楫以便轉輸利五稻一斗易粟數斗利六通賦易完利七戎馬不得馳突利八然始必壞

民邱壘多起丁夫變置川原遷延歲月都邑易屬存曠愚民潛而流言未暇耘耨之車已中鍊金之口必主之密勿付之重臣勿因小害而阻撓勿徼後利而虛弄其文網需以歲時則數百載之曠典庶可次第舉矣

袁黃開田賞功論元泰定中虞集進言京師之東墾富民欲得官者授以地官定其時以爲限能以萬夫耕者授以萬夫之田爲萬夫長千夫百夫亦如之三年後視其成以次漸征之五年有積蓄命以官就所儲給以祿十年不廢得以世襲如軍官之法至正間脫脫略仿集議於江南募能種水田及修築園堰之人各一千名爲農師降空名勅牒十二道能募百人者授正九品二百人者正八品三百人者從七品就令管領所募之人嘉靖中秦龍言畿輔之地水土沃饒乞選江浙之士爲之長吏仍仿行古者孝弟力田之科有能率衆墾田萬畝者授其官其千畝者亦如之果能勸課有法不吝趨避則三數年後必有萬倉之積矣 又寶坻勸農書井田吟除溝澮不必盡泥古法縱橫曲直各隨地勢淺深高下各因水勢中間有卑窪特甚者量疏爲塘壑出澮澮之聞旱則蓄水則洩園田地卑多水之處隨地地形勢四面各築大岸以障水中間又爲小岸岸下有溝以洩水或外水高而內水不得出則車而出之塗田瀕海之地潮水往來淤積常積鹹草叢生此須挑溝築岸或樹立樁樑以抵潮汛其田形中間高兩邊下不及十數丈爲小溝百數丈爲中溝千數丈爲大溝以注雨潦謂之甜水溝初種水稗斥鹵既盡方種稻沙田沙淤之田也此田大率近水地常潤澤可保豐熟四圍宜種蔗

一 續修四庫全書 史部 地理類 五〇〇

葦以護隄岸內則普為陸岸可種稻菰間為聚落可種桑麻
或中貫湖溝旱則平澗或旁繞大港濼則洩水無水旱之虞
故勝他田也

因朝

陸應其論直隸興除事宜書屢年以來

朝廷憫恤災荒州縣議蠲賑所費錢糧不可勝數與其蠲賑
於既荒之後何如講求水利於未荒之前獨之惠在一時水
利之澤在萬世宜通查所屬州縣水道何處宜疏通何處宜
隄防約長闢若干工費若干集成

畿輔水利一書進呈請以次分年舉行以一時言之雖若不免
於費以久遠言之比之蠲賑所省必百倍或鼓舞官吏紳衿
能開河道若干者作何優敘獎勵此亦一策也

李光地請開河開府水田疏竊河開府昔稱九河下流近代
因運河隄岸南北橫亘出海之口更窄其水自西南來者大
水如漳滏滹沱小水如大陸澤所受之水及正定諸山水皆
合流并勢由獻縣河間經青縣滄海以入於淀而與十五河
之水并出於西沽之一綫源大末小勢易橫流是以直隸水
道之宜講者惟河間為最臣近因修子牙河及築大城河開
獻縣等隄岸採摭見聞參考形勢此一帶原屬窪下水鄉雖
復歲治隄防但足補苴萬一倘遇潰決仍付淹沒非有變通
之策終非永賴之計查南方水田之法行之

畿輔往往有效曩者涿州水佔之田一畝需錢二百尙無售者
後開為水田一畝典銀十兩即今淀中浮居村莊歲收蒲稈
麥藕之利無旱暵之憂其實生未嘗減於高地也

海青縣上下一帶水居之民正宜以此利導之其可與水田
者教之栽秧插稻之法其難以成田者則廣其蒔種麥藕之
利使民實水以為利則不患水之為害矣至於獻縣交河等
與正定接壤之處係鹽河之上游若能修治溝洫雜興水田
則水勢漸分將下流之水勢亦日減是實水之利即以除水
之害也然舉行方始若非有熟識情形履歷試用之人使之
實心任事恐托之空言無裨

聖政查管河同知許天龍籍貫江南諳曉農事現居河職原委周知
前曾任文安知縣教民修治水田聞此數年文安水田殆且
半縣乞

皇上將許天龍特授河開府知府即令於職事之暇興舉水利三年
之後讓其成效以為功過或有積績以廣
聖世愛養之方於萬一也

李光地請脩直隸水利疏 臣 惟
畿輔荷蒙

聖慈濬河築隄鑄租除漕連年五穀洊登雖下窪之地俱免澆溺白
粳黃蓮無不歌謠

聖德編繹今春

聖訓深慮天行難待申飭 等預為之謀誠古帝王儆戒無虞之盛
心也 惟屢豐者天心眷顧之常而備豫者人事綢繆之責
查北方土性往往苦旱為多然黍穀黍豆之類原屬旱種稍
得澆灌便獲收穫非若南方純賴雨田必日日浸潤者比也
直隸泉源甚眾隨處可以通溝灌田若近河鄉地則又可築
壩運水引渠廣溉至於無泉無河之處勸令民間鑿井亦足

以濟水利之窮再如正定府之陸平南晉冀州順德府之任
縣廣宗鉅鹿廣平府之成安廣平肥鄉大名府之內黃南樂
濬縣等處又苦於地窪水多各有應修應濬大小河道必并
去水之害然後可以興水之利也顧此與利大事必邀

聖諭下頒乃可鼓舞吏民謀其成效中間更有旗民鄉紳豪富之地
故意阻格者又有接連鄰省地界愚民爭執不容修濬者如
保奉

旨事宜自然遵行不敢違撓又通溝鑿井修河等事雖出民力然多
有貧民開濬無資者敢乞

聖俞暫借道庫量行資給如借至十五萬以上則容_臣等三年捐俸
補還十萬以下二年補還五萬以下本年補還再查近京處
所通衢平野輦轂所經不便多行開鑿至於各府州縣窮鄉
僻壤似皆可一例施行但事關通屬利病_臣愚陋之見恐無
足採伏乞

聖明裁定

徐越 籌輔水利疏天下重計莫過於

天庾之積儲王制云國無九年之蓄曰不足無六年之蓄曰急今
縱不得有九年六年之蓄而支粟備及三年亦可有恃無恐
乃_臣考之大倉每歲漕糧所入僅足敷一歲所出之數現值
江浙飢凶淮黃梗阻已有歲運不能足額抵通不能如期之
虞萬一天災再告民間之輪輓難前

皇上之獨賑莫繼今無論東南之凋瘵無策以拯卽京師數千百萬
官民軍旅人等能無米而炊乎此時而始為區畫亦已晚矣
查漕糧原有常額每年尙可留餘祇緣每年有一百六七十

萬石糧之給遂至空倉而出但八旗丁貧而恃地以為生地
復荒矣而漕糧不行撥給將何賴焉若得因地制宜使八旗
不致荒漕則可以家給人足而漕糧得以儲省漕糧一省則
每歲有一百六七十萬之存剩不三年而即可有四五百萬
之積儲雖遇天時凶災河道阻塞而

國家有備無患非百年根本之重計乎_臣請詳悉為我

皇上陳之冀州之域古稱燕趙從來膏沃自給不盡仰食於東南特
以人事未盡遂將自然之地利廢置不講以致水旱皆災歲
無常獲夫畿輔八郡西北高而東南下其大勢也而各郡之
中各有高下平原之異如京東遷安密雲樂縣諸邑泉從地
湧水與田平稍施疏決即歸畝則今聽其漫野而去故陰雨
稍動土膏方能潤澤旬日不雨禾苗遂慮焦枯此近水而不
知水利者也若於近泉之處為陂為塘蓄山泉之水以備亢
賜則岡瘠之場灌溉有資而山澗為沃野矣如廣平大名所
屬州縣為沼淦漳衛諸河經流之處皆古受井田地也今漫
衍千里曠然平原曾無丈尺之渠以澆灌其間故雨暘依時
可幸有獲倘霪雨連綿遂可墊沒此視水為有害而無利者
也若於諸河平廣之區為閘為堰為溝為洫俾水繞田間以
時蓄洩即使夏秋漲潦時至之水亦有所游盪寬緩而無決
嘴之憂矣至河間保定所屬各州縣聚潯沱漳淀瀉於下流
而入海之道僅有一渠宜洩不及故壅塞旁溢平陸盧舍盡
成沮洳此受水之害而不能收水之利者也若訪古來舊堰
廢渠盡為開導使水去無所壅而下濕之地留為藉水之所
使水有所鍾其近水可以耕又者為圩為隄使外為洪浸而

內成阡陌做東南車汲之法防洩以備旱潦則荏葦之藪皆南畝矣他如各郡之中各有高卑錯雜悉相其地勢高卑因勢利導庶幾向之聽豐凶於天時者一視勤惰於人事人事修舉而天時不害地利成登非但八旗屯丁車馬之稅既盈倉糧之撥可以無藉也即各府民田不由此而盡墾乎東南之民力不由此而可甦乎即近畿之盜賊亦不由此而寢息乎何也溝洫圩岸非一人一家之事也源遠流長支分派別百里數十里利害共之今不論滿丁漢民悉起而修治既無容有勢豪之霸佔又無容有情農之埋殖婦子胼胝欲不朝夕於隴畝不可得也則三輔無不墾之田也夫東南漕糧民間交兌及漕船歲修行月諸費以至抵通盤制大約清米一石到倉合公私計之費銀四五兩不等而領出澇糧及運軍餘米在京賣價不過八九錢耳民力徒困而

國計何裨今西北水利一興則米穀多而販糶廣將來可照改折解銀在於本京收買足額

朝廷之上歲可增收折銀數百萬兩而東南辦漕之民力即可望甦於頽飢之餘也至於西北米多價重物力自饒而生理各足况且溝渠繡錯既無曠土春作秋收復無游民又誰復爲飢寒所迫樂人爲暴甘罹盜賊之刑者此又不竄盜而盜自弭者也故曰積漕利

國富旣安民莫有過於大興水利者也然必特設專官盡力修治毋排於異議而嚴核其考成其不奏功而積效者未之有也

許承宣西北水利議天下無無水之地亦無不可以溉田之

水古者衆建諸侯各食其地之所入其時稱沃饒者率在西北不聞其仰食東南也魯僖十三年晉乞繻於秦明年秦乞繻於晉又明年晉饑秦伯饋之粟蓋天行道不過千里故告饑於鄰封即粟行五百里之意也夫西北之所以沃饒者以溝洫之制未壞也水之流盛於東南而其源皆在西北用其流者利害常兼用其源者有利而無害其或有善則不善用之之過也古井田之制夫間有遂十夫有溝百人有澗千夫有澮萬夫有川川者水之匯也萬夫之所恃賴也旱則川之水可由澮而入於澮由澮以入於溝由溝以入於遂而田不病燥溢則遂之水可達於溝溝之水可達於澮澮之水可達於川而田不病濕秦人盡壞其制後世莫能復固有言西北水利者而卒不行或行之未久輒罷無他狃於常行習見而不肯輕犯難成之事也水利不興則地賫不登即有藝來牟稷黍諸早穀而所入不足以應長吏之追呼於是有棄田不求直而無一人受者而欲募民墾荒興水利其誰應之哉然則虞集所云以百夫耕者爲百夫長以千夫耕者爲千夫長以萬夫耕者爲萬夫長命以官給以祿我知其不可以勸民也集之議不行於當日丞相脫脫乃行之於至正間則以工價農器牛種諸費悉取給於官其時鈔法大行散之於下者復收之於上故給鈔五百萬錠內幣不虧而費用足明以來鈔有散而無收則雖起脫脫於今日亦不能以虛名而邀實利也且吾欲興水利以墾萊田而澗泉在其上陂池在其下民聞熟田錯雜其間夏秋霖潦大作則澗泉之水奔潰四出其勢無由達陂池以會於川而入於河故西北不獨亢陽之

足憂而亦既置之可慮自非於民間熟田相其水勢所趨合捐粟尺寸以行水水道不可得而通也然而或鑿其石或掘其土或穿其壤或斷其背壤本根自有之疆囑成他家公用之水利自非厚償其直其誰與我然則水利終不可與乎日不然國家廣開事例所以佐軍需也今限選次第底定將俸諸事例以避序官方矣何不即用見開之例於西北各省每縣增設農田官此日之品級與他時陞轉皆得比於縣令而以其應捐納之數募耕夫庠錢鋪買債儲種并償民之棄熟田為水道者五年復其租以代原課胥役之費又五年乃覈其賦額以為殿最錄之於藩司而上之於計部額滿乃得遷不稱職者罷之將人人自奮於功名新田賴以墾而熟田亦得獲其利下可因農事以進身上可資本富以足國行之久而西北之粟米日增即東南之歲漕可漸減矣國家漕運歲費銀四百餘萬僅得米四百餘萬石比民間中歲之直已過之而民之加折增耗不與焉况乎河漕大臣下至屬藩諸允職經費以及每歲治河所需樁木麻柳薪芻等費尤不可勝計者哉又况東南秋稻之田所資以灌漑率江湖河淮下流之水一旦奔騰衝激時有漂土沒稼之患未可常恃以實西北豈若治其上流開溝道以行水柔屨岸以障水為梯田以受水密��池以蓄水枯楛以導其出入開壩以時其啓閉有全利而無小害也哉是則燕豫秦晉齊魯皆可通行不必慮集之京東瀕海也不必脫脫之河間保定密雲順義也將見所在皆腴壤東南漕粟可盡改為折色民無兌糧之費不竭賦而筋力以舒國家歲省四百餘萬之金不煩輸將而天庾

常滿亦何憚而久不為也或曰漢孝武設搜粟都尉明帝置宜禾都尉三國時有典農中郎將是宜以武職領之如近日衛所屯管守備可矣余曰不然漢非親民之官不可用三代時鄉大夫遂大夫皆文臣也彼知有功得遷必自愛而勤於其職吾見古孝弟力田之科必由是可復而國家亦豈有名器濫用之失哉
怡賢親王敬陳水利疏稱直隸之水總會於天津以達於海其經流有三自北來者為白河自南來者曰衛河而淀池之水貫乎白衛二河之間是為淀河白衛為消艘通達之要津額設夫役錢糧實成河官分段歲修而統轄於河道直隸總督運年以來白河安瀾無汎溢之患惟衛河道官員加謹防護可保無虞衛河發源河南之輝縣至山東臨清州與汶河合流東下河身陡峻勢如建瓴德棧滄景以下春多淺阻一遇伏秋暴漲不免冲潰泛溢查滄州之南有磚河青縣之南有典濟河乃昔年分減衛水之故道也今河形宛然兩石現存應請照舊疏濬於往時建閘之處築減水壩以挽衛河之漲又靜海縣之樞家口黃堤數丈沖塌成溝直接寬河東趨白塘口入海河亦應就現在河形逐段開疏於決口築壩該水均於運道有益白塘口入海之處舊有石閘二座磚河與濟二河之委應開直河一道歸併白塘出口湧則開閘放水不惟可殺運河之漲而河東一帶積淤亦得藉以消洩且海潮自開內逆流過天時亢旱則引流灌漑溝道通而水利溥滄青靜海天津數百里斥鹵之地盡為膏腴之壤矣至沿河一帶墾工大半低薄應飭及時修築高厚仍令總督將玩忽

河官參處以督將來此治衛河之大畧也至東西二淀跨維
稱等十餘州縣廣袤百餘里畿內六十餘河之水會於西淀
經霸州之范家口會同河合于牙永定二河之水匯爲東淀
蓋羣水之所歸蓄也數年以來各淀大半淤塞惟東淀河數
道通流一經暴漲不惟淀河旁溢爲災凡上流諸水之入淀
者皆沖突奔騰決無際總緣東淀逼窄不能容納之故也
故治直隸之水必自淀始凡古淀之尙能存水者均應疏濬
深廣併多開引河使淀淀相通其已淤爲田疇者四面開渠
中穿溝洫直達於渠渠達於河於淀而以現在淀內之河身
疎濬通暢爲衆流之綱經緯條貫脈絡交通瀉而不竭蓄而
不盈而後圩田種稻旱澇有備魚鼈蝦蛤荏蒲之生息日盛
小民享淀池之利自必隨時經理不煩官吏之督責而淀可
常治矣遇淀舊有隄岸加修高厚無隄之處量度修築其趙
北范家二口爲東西二淀咽喉趙北隄長七里現在板石橋
共八座俱應升高加濶并於易陽橋之南添設木橋一座隄
身加高五六尺橋空各按深丈餘每橋之下順水開河直貫
柴伙淀而東范家口之北新開中亭河近復淤塞應疏濬深
廣其上流玉帶河對岸爲十望河舊道應自張青口開通由
老隄頭入中亭河會蘇橋三公河達於東淀庶咽喉無梗尾
閘得舒可無冲溢之患矣子牙永定二河以淀爲壑淀廓而
後河有歸亦必河治而後淀不壅此治二河之法所當熟計
也子牙爲辟障下流清濁二障發源山西至武安縣交漳口
會流經廣平正定而滹沱從陽大陸之水會焉蔡沈禹貢註
云唐人言滹水獨自達海請以爲滹可知天津歸海之水以

子牙爲正流其餘諸水皆附之以達於海者也夫以奔騰注
海之勢速之以數百里迂迴曲折之隄河身淤墊高於平地
兩岸相距不過數丈舊時支港岔流一概埋塞欲其不冲不
泛安可得乎考任邱舊志子牙下流有清河夾河月河皆分
子牙之流同趨於淀今宜尋求故道開決分注以緩奔放之
勢 永定河俗名渾河其原本不甚大所以遷徙無定者緣
水濁泥多河底逐年淤高久之洪流壅滯必決向窪下之地
其流既改故道遂遷蓋水性就下無定者正其所以有定也
今應於每年水退之後挖去淤泥俾現在河之形不致與高
庶保將來不復遷徙二河出口俱在東淀之西淀之淤塞實
由於此 臣等面奉

上諭令引渾河別由一道此

聖謨遠照經久無弊之至計也今應自柳各口引渾河稍北趨王慶
坨之東北入淀子牙河現由王家口分爲二股今應障其西
流約束歸一兩河各依南北岸分道東流仍於淀內築隄使
河自河而淀自淀河身務須深濬常使淀水高於河水仍設
淺夫隨時挑濬毋令淤塞兩河淀內之隄至三角淀而止蓋
三角一淀爲衆水歸宿容蓄廣而委輸疾但照舊開通逐年
撈濬二河之濁流自不能爲患而萬派之朝宗可得安瀾矣
此席清淀池調劑二河之大畧也再各處隄防冲潰甚多應
俟隄內水洩與工修築其高陽河之柴淀口河身南徙舊河
淤塞斷流應速挑濬復其故道新河之南界進任邱有古隄
一道亦冲潰數段以致任邱西北村莊盡被淹沒鄭州一帶
通衢亦宛在水中現今任令詳請開築定隄隄稍殘亦應俟水

退之後照舊修築并墊高行路以便往來又新安之電河自西折東遶縣治之南入淀而徐河會入清河復自劉家莊泛溢而下新安正當二河之衝每遭漂沒之患應於三台村南開河一道引清河之水會入電河由縣之正北入應家淀南岸築隄以護縣治凡縣屬之大小澱淀俱可以圩田種樹甚為有益凡如此之處不少尙須逐一查勘并天津海口

京東

畿南等處統俟來春查明具奏

怡賢親王敬陳 畿輔西南水利疏伏查

京西一帶諸山實維太行之麓逶迤環拱遙衝

神京水勢因之蓋朝宗而左鶩故自西北山而下者皆東南滙於兩淀自西南山而下者皆東北滙於大陸二泊兩道分流畢由東淀逶迤直沽入海則是今日所歷諸河即去冬查勘

畿南河淀之上流也下流治乃可以導上流之歸亦必上流清乃可以分下流之勢此相須而不可偏廢者謹將勘過情形并開挖疏引措置水田事宜為我

皇上敬陳之

盧溝以西諸水拒馬其巨流也發源山西廣昌之涑山東流至房山鐵嶺崖分為二派一派東入涿州過新城西南一派南入涑水經定興歷楊村而東二派合流而為白溝河他若挾河琉璃河會於馬頭村為馬頭河茨尾河廣陽水會於石羊村為牯牛河白玉塘西峪寺甘池諸泉會為胡良河皆入焉馬頭牯牛二河雨多則溢雨少則涸均難資其灌漑而牯牛一河又往往東決為固霸諸邑害衝溜既久宛成河槽特以下無所歸以致泛溢田野應加疏濬導自高橋以

下入淀不惟固霸百里之內澇水有所收攝兼可減白溝之流免雄縣淹沒之患矣惟胡良所經地稱膏腴溝渠圩岸宛若江南擴而廣之房涿之間皆稻鄉也涑水一派石亭赤土樓村杭稻最盛而房之張坊至駱家莊涿之高村及城之西北一路分渠引流具有條理又有王家莊茂林莊毛家屯等村溝渠現存改為旱田者約百餘頃詢之土人僉言水之入涑者七入房涿者三故不足用及訪涑則又以水源微弱為辭此皆小民狃於因循不足深信此河下流為白溝水勢甚盛而附流之茨尾等河常若涸竭則今之滔滔南下者孰非拒馬之餘波乎未有下流盛而上源微者今應於房山鐵嶺崖分流之處深溝側注以均其來白溝之上相地建閘以節其去不惟王家茂林等處之百餘頃復為水田即河流所經之定興新城等縣亦沾澆灌之利矣 拒馬之南為三易水曰濡曰武曰電寰宇記所謂易水有三其源各出者也濡水出州之窮獨山西折而南流環城東注又南入定興與涑水合流源泉白楊虎眼梁村馬跑諸泉及道欄河皆入焉源泉舊有石壩乃前人壅水開渠之遺址沿流建閘石基尙存故當時近水皆稻梁適城皆荷菱今皆荒廢所應修復以廣水利者也武水出武舉嶺女思瀾子莊溪涑水入焉流經定興合涑水而歸河陽渡電水出石歌崗灌河入焉流經安肅合鹽臺陂而入安州之依城河三水具挾原泉分流疏渠其勢甚便鍾家莊唐湖川鹽臺陂民皆藝稻是在因地擴充務使水無遺利電水之南曰徐水來自五迴嶺經滿城至安肅而曹水會入焉合一畝方願龍泉諸水滙為依城河安州宛在

水中其勢甚危前奏引曹入壘引壘入淀順而導之正所以
分而減之也一畝泉出滿城東南涌地噴珠澄泓溢餘小
泉以百數鵝距紅花名最著土人種稻可十餘頃而水力已
殫矣流經清苑城南爲清苑河方順水即曲逆河而水之下
流也源出完縣之伊祁山五雲石曰二泉流爲放水河蒲水
伏流復現爲五郎河皆會焉流經清苑東爲石橋河九龍泉
出慶都城東繞城而流東北入方順水源盛而水饒疏而引
之不可勝用也 放水河之西有澗水發源山西之靈邱由
倒馬關入唐縣爲唐河積水自西北來會居民引以澆稻直
達下素町畦相望經曲陽之鎮里高門所溉尤多南入淀州
而白龍泉復來會之王轉張謙等村傍河皆圩岸也應推廣
以極水力所得稻田難以頃畝計矣又考完縣舊志前明會
於唐之北洛開渠引入放水河二邑均賴其利今河跡現存
當挖濬以復其舊而北洛之南原有騰橋一座以防山水之
衝亦應仿其制而多設之 唐河之南有沙河來自山西之
繁峙至白坡頭口入曲陽界合平陽河南流阜平當城脚脂
二河行唐之部河咸會焉其上流亦名派水經自新樂歷定
州沿流多資灌溉若城鴉窩產德北川南川皆其處也他如
阜平之崔家莊行唐之龍崗甘泉河新樂之何家莊浴河俱
有水田泉渠頗多理廢徧行疏濬所獲尤多 沙河南有滋
河源自山西枚回山經靈壽爲慈水七祖寨岔頭錦繡大明
川壅流皆可田入行唐之張茂村伏焉至無極南孟社而復
出遼縣治北旋經深澤之龍泉涸沃仁橋疏流成渠皆天然
水利也三水頗稱鉅流畢會於祁州之三岔口下爲豬龍河

往往泛溢爲害去歲決柴淀口浸及任邱者卽此水也以上
諸水會於白溝者七會於依城河者十有六會於三岔口者
十有一而盡攝於西淀焉自此而南水之載在圖經者二十
有一惟滹沱最大發源山西繁峙之秦戲山由雁門入直隸
之平山界治河綿蔓陽雷溝沕水等河皆入焉治河一
名甘洵河源自山西平定州松嶺流至平山初不與滹水相
通自二水合流而滹沱之勢遂猛屢奔清爲正定害元時引
閘治河自作一流滹沱水退十之三四已而治河淤塞復入
滹河咸有潰決之患皇慶中議復之而未果又按漢書地志
治水卽太白渠也受綿蔓水東南至下曲陽入於汶此治之
故道本與汶合今應於入滹之處塞而斷之循其故流加以
挖濬引入汶河則滹沱之猛可減此前人已試之成功也
汶河發源獲鹿蓮花營降北村二泉其源頗有埋塞至樂城
西南合北沙河而流始漸大澆溉可資但苦岸高難以引
應作壩以壅之俾水與岸平開溝二三尺縱橫俱可通流涓
滴皆爲我用矣伏秋水漲則決壩以洩之旱澇無虞萬全之
利也汶河下流自寧晉入泊薈有石閘三座遺跡尙存現今
兩岸居民尙厚水以澆畦麥其爲水利之用亦可想見矣
汶河以南水自贊皇來者有槐水午水白臨城來者有巾水
泥河氏河沙河自內邱來者有李陽河七里河小馬河柯河
或名在而迹已埋或源存而流已徙道途所經一一訪求卽
土人亦不能言其故而指其處然石橋宛在斷碣猶存或此
等本非恒流前人開之爲洩澇歸泊之路今皆任民耕種以
致山水暴發瀾漫四野貪尺寸之利貽害無窮今已委員查

勘酌量疏通令漫水有歸田疇不受其害小柳河之東爲聖水井亦名聖女河源出任縣之樂村聖女祠下泉從地涌引流可田南爲白馬河源出內邱之鶴山經邢臺居民建閘既田壅之而不使下下流遂埋水堰之時則以鄰爲壑故北之聖女南之牛尾二河俱被其衝突爲任邑害今應濬白馬入泊之流殿邢臺開閘之禁害去而利乃可與矣牛尾河發源邢臺之達恬泉水盛岸直達於任縣泊作閘節宜利賴局窮焉 又南爲百泉河源出邢臺之風門山亦名七里河歷南和之北豆村康家莊等處有閘十三座既田數百頃而任縣不佔一勺之潤今應立法以均其利自下而上各以三日爲期則沿流一帶皆水田也但河身尙隘宜展而倍之 百泉之南爲野河源出邢臺之西山下經野河村入沙河沙河源出山西遼州之潁水流至沙河縣南分爲二支一流南和至任縣爲澧河一流永年北下雞澤至南和爲乾河抵任縣合沽河入任縣治沙河縣之普濟開閘田四十餘頃者是其利也沽河亦發源於遼州歷河南之武安而入直隸永年縣過雞澤南和下與沙河合近年常苦涸竭若引澧陽之水假沙河之道兩河之潤俱可沾其浸溉 澧陽河諸水之鉅流也源出河南磁州之神廟山至邯鄲南會滹沱二水流永年抵曲周過雞澤平鄉任縣隆平至甯晉黃大泊而出抵冀州與滹沱水合所經之處疏渠灌稻元臣郭守敬曾言可灌田三千頃而明臣高汝行朱泰等建惠民等八閘民以殷富近爲磁州之民築壩截流入閘已廢其六今應均平水利照舊修復其措置磁州一節容 臣 另摺具奏以上諸水入任縣泊

者十八甯晉泊者十二則此二泊固二十餘河之委瀝也查任縣泊土人謂之南泊甯晉泊土人謂之北泊皆禹貢大陸澤故地也 南泊所受諸水舊注滹沱河自滹沱填淤河高於泊所有出水五溝勢成倒灌難以離隔惟鴉爪一河不足消全泊之漲此任民所以曉曉於穆家口之開塞也陸平地居二泊之間惟恐坐受其浸故力爭而阻之及委員查勘穆家口河道原自通流特隘而淺耳今應畧加疏濬爲力無多其邢家灣及王甫堤舊橋卑壞不無梗塞亦應改建添設以暢其流而馬家店以下所有之澧河古堤畧爲修補以防漫溢任民既不苦於淤沉卽陸民何憂及也 北泊周圍百里地窪水深木特淫河爲宜洩之路自滹沱南徙由夏家口灌入故道漸湮遂決交口營上等村而東注但水口河身亦多淺隘今應大加展挖務俾寬深如此則南泊之水歸穆家口而咽喉已通北泊之水入滹陽河兩尾閘亦快積滂日消舊岸漸復四圍潤出之地尙可以數計哉然後作小隄以繞之多開斗門疏渠種稻則沮洳之場皆樂土也 惟滹沱一河源遠流長獨行赴海而善決善淤遷徙靡常自古患之向入甯晉泊則泊淤致東流無所容納永定河之淤勝芳其明證也自去年北徙決州頭而東直趨東鹿奔軼四出至今尙未歸滹田廬俱被衝壓東邑官民請疏入泊之道以紓切己之憂然此道本非正流填淤已成平地旋加挖濬工費甚繁且大陸古澤衆流委注之地亦不應壅於塞也今查有乾河一道係滹水入滹舊路由木邱至焦岡河槽現在修治不難爲力自張谷開挑六七里便可直接決河從此改流由焦岡

而入控水術然而東甯晉伯既遠淤塞之害即東鹿深州等處亦無沖積之患矣

怡賢親王敬陳 京東水利疏稱河道有經有緯而緯常多於經所以資節宜利抱柱也臣等歷看

京東之水若白河若菊若便以及承平之灤河皆經流之最大者白河爲漕運要津農田之蓄洩不與焉然河西曠野平原數十里內止有鳳河一道自南苑流出涓涓一帶蜿蜒而東至武清之墩上村斷流而河身於爲平陸此外別無行水之溝亦無儲水之澤一有雨潦不但田廬傾沒即運河堤岸亦死在水中矣查涿水河原自京城西南由南苑出宏仁橋至張家灣入運請於高各莊開河分流至墩上循鳳河故道疏濬由大河頭入仍於分流之處各建一閘以時啟閉庶積潦有歸且可佔溉田疇而於運道亦無礙也運河之東則香河其下爲賈坻沿河堤岸坍塌屢爲二邑之災應飭河官及時修築高厚并於牛牧屯以上斜築長隄一道以障上流之東盜則香河賈坻無運河之患矣再通州烟郊以南之水皆匯於高頭分爲二股一股南入運河一股東流經香河縣之吳村匯於百家灣入七里屯連於賈坻查七里屯以上大半淤塞皆沙由難以開鑿若將南流一股疏濬深暢則高頭經流歸於運河分入香河之吳村者無多稍加濬導則亦可免沖溢矣又夏店之橋杆河經香河東北入賈坻之溝頭河漫流入定應從溝頭疏濬導流於賈坻城南七里屯之水東入八門城連於大河庶水有攸歸不致漫溢爲害且潮水自八門城逆流入河於農田亦有利焉賈坻之西北壤接薊州薊州

運河自三台營會諸山之水東南至賈邑會白龍港又南經王田豐潤合便水連於海河身深濶源遠流長所謂棄之則害用之則利者也臣等愚見請先築河堤務須高厚永保無虞然後於下倉以南建石橋一座橋空下置壘水而升之注於兩岸以資灌溉多開溝漕自近而遠縱橫貫注用之不乏矣便水又名遺鄉河發源遷安之泉莊噴薄湧溢懸壁而下飲入平地則委折蛇行土人有三灣九曲之稱自康熙四十二年決運河頭奪流而西雍正元年始塞決口挑引舊河然河道狹而堤堰卑東決則淹豐潤西決則淹玉田二邑士民請展狹爲廣改曲爲直其說近是然以建飯之勢奔放直瀉恐下流益溢沖潰之患似應酌量於甚曲之處如劉欽莊王木匠莊各開直河一道其舊流亦無令壅塞俾得兩處分瀉堤堰之逼近河身者拓而廣之更加高厚可無沖決之患至沿河一帶建開渠數十里內無非沃壤土人勸言便水漸急爲患不知敗稼之洪博卽長稼之膏澤凡積而爲害者皆分而爲利者也現在近河居民引流種菜干畦百疇在在皆然曾未見利於國而有害於農者也玉田本屬稻鄉藍泉河出藍山西南流入薊運夾河諸水爲湖伏秋山水暴發河與湖平一望兩漫應將河身疏濬深廣東以堤防西北另開小河一道引山瀉汗漫之水入河下流使湖無泛溢而河得安瀾仍於曲河頭建開溝引水連東湖而南湖內外田地均沾灌溉仍於湖心最下之處圩爲水櫃以濟泉水之不足其利可以萬全又泉河發源小泉山東流會孟家泉煖泉造於薊運河現在引流種稻所當搜錄泉源多方宜播以廣水

利者也豐潤負山帶水地成泉疏流導河隨取而足茲乘所謂潤澤豐美邑之得名非虛也臣等歷勘所至如城東之天官寺牛鹿山鐵城坎以及沿河沮洳之處或疏泉或引河可種稻田數百畝多至千餘畝而止惟縣南接連大泊一帶平曠萬頃土膏滋潤內有王家河汶河龍堂灣泥河共四道皆混混源泉春夏不涸王家河汶河龍堂灣泥河西入薊運河而田疇不沾勺水之利為可惜也應請濬其源疏其流壩以壅之隄以蓄之東北引徒河為大渠橫貫四河而中間多開溝洫度陌歷阡濬濶宜布數十里內取之左右皆達其源澇則田水達於溝溝達於渠渠會於河河歸於大泊大泊廣入里長方十餘里若於東南穿河導入徒河以達於海而泊內可耕之田多矣徒河即館水源自灤州之館山東流遼縣境而南傍河村莊日上稻地下稻地南曰官渠蓋昔年圩田種稻之處溝澆遺址尙有存者宜各莊以下至今稻田數百頃村農以此多至饒裕若推而廣之沿河堅築隄防多設壩閘以時蓄洩雖理一循舊跡不勞區畫而兩岸良田不可數計至版橋狼窩等處東連榛子鎮一帶流泉大槩入灤州境矣灤州為永平屬邑永平之水灤河為大其源遠所從來者高洶湧滂沛推壅砂石既不可束以隄防亦難以資灌漑然各屬支流藉以灌溉故少漲溢之患而涓涓皆農田之資如灤州近城之別故河淤塞漫流數十年於茲若照舊疏導不惟城圍不受浸噬而西南負郭之田皆收浸潤之利城南則有龍溪出五子山東大泉騰湧流至五官營伏入地中至閭家莊復見即清河之源也城西則有沂河經芹

萊山南流折而東又轉而南二河之間地勢平行土陶環之東南一望無際皆可播流而溉也西南則游觀莊之新冢黃坨河引泉可田南則稻河吳家龍堂等處引河可田西北則自沙河驛之東榛子鎮之西龍溪黃崖墳泉會於忙牛河經雙橋圍山瀑水入之流清可駛地平而潤沿岸一帶建壩開溝無處非水耕火耨之地矣灤州之北為遷安城北徐流營湧出五泉合流入桃林河又三里橋湧泉流出灤河蘆姑廟泉河與灤河相接龍王廟之泉頭流為三里河經十里橋而南夾河皆可田黃山之麓一泓湛然浮沫如珠西滾入石渠渠岸清泉噴湧即還鄉河自出也自泉莊之新集五六里兩岸地與水平播之可種稻田百餘頃且可分還鄉河上流之勢灤河經府治之西青龍河會焉青龍即盧水縣以此得名境內崗巒起伏地高水深難以汲引惟縣北之燕河營湧泉成河及營東五泉漫溢四出至張家莊一帶皆可挹取為樹藝之利他如撫甯昌黎樂亭以及遵化三河等州縣臣等未及徧歷然按圖考誌大抵水澤之利居多

京東土壤膏腴甲於天下厥積積俗怠玩苟且因循人有遺力地多遺利我

皇上軫念民瘼宵旰勤求無刻或釋臣等奉

命查勘所至宣揚

聖德明白曉諭一時民情踴躍歡聲雷動今春融凍解正動工修築之時臣等分遣効力人員逐一確估請

旨興工惟是工程浩大地方遼闊臣等欽遵

聖諭殫心籌畫所勘情形大概如此

怡賢親王請設管田專官事宜疏竊周禮遂人所掌賦遂溝
洫滄川之制甚備勞則導賦之水運達於川旱則引川之水
注於畝此所以歲不能災也今南人溝洫之制雖不如古然
陂堰池塘爲旱潦備者無所不至北方本三代分田授井之
區而

畿輔土壤膏腴甲於天下東南濱海西北負山有流泉潮汐之
滋潤無秦晉巖阿之阻格豫徐黃淮之激盪言水利於此地
所謂用力少而成功多者也宋臣何承矩於雄鄭霸州平禾
順安諸軍築隄六百里置斗門引淀水溉田民享其利元臣
脫脫大興水利西自檀順東至遷民鎮數百里內盡爲水田
至明萬厯間徐貞明汪應蛟言之鑿鑿試之有效卒爲浮議
所阻自是無復有計議及斯者矣今農民終歲耕耨豐歉聽
之於天時一遇雨暘之愆遂失秋成之望豈地力之是咎實
人謀之不臧也我

皇上念切民生飢溺由己

特命臣等相度興修務期水害去而水利興此誠

國計民生萬世之遠慮也臣等竊意潤物者水其爲人害者由
人之不能用水也農田之利與則泛濫之害消矣惟是小民
可與樂成難與慮始水耕火耨沾體塗足之苦非情農所能
任而疏濬修治之工費又窮民所不能支以數百年未興之
利謀之窮情難與慮始之民此亦事勢之最難者矣臣等愚
見請擇沿河瀕海施功容易之地若京東之濼薊天津京南
之文霸任邱新雄等處各設管田專官經畫疆理召募南方
老農課導耕種小民力不能辦者動支正項代爲經理田熟

歲納十分之一以補庫帑足額而止其有力之家率先遵奉
者圩田一項以上分別旌賞違者責不貸有能出資代人
營治者民則優旌官則議叙仍照庫帑例歲收十分之一歸
還原本至各屬官田約數萬頃請遣官會同有司首先舉行
爲農民倡率其濬以圩岸以及儲水節水引水厚水之法一
一仿照成規酌量地勢次第興修一年田成二年小稔三年
而粒米狼戾小民覩水田收穫之豐饒自必鼓舞趨效將凡
可通水之處無非多稔之鄉矣抑臣等更有請者從來非常
之利言之而不行之而不究者非局外之浮議爲阻實局
內之規畫未周也臣等恭聆

皇上訓旨凡民間之小屋有礙水道者加倍償價大哉

王言順人情而溥美利無過於此矣臣等伏念濬河柔圩損數夫之
產利千耦之耕甚而富家百頃俱享平成貧人數畦備值挖
壓若概償官價不惟所費不貲亦非民情所願請計畝均攤
通融撥抵視本田數加十之二三其河淀汙地已經成熟報
陞必須挖掘者將附近官地照數撥補如有豪強惑於風水
抗拒不遵者嚴加治罪如此則事無中撓人皆樂從矣至浮
議之惑民其說有二一曰北方土性不宜稻也凡種植之宜
因地燥溼未聞有南北之分即今玉田豐潤滿城涿州以及
廣平正定所屬不乏水田何嘗不歲歲成熟乎一曰北方之
水暴漲則溢旋退即涸能爲害而不能爲利也夫山谷之泉
源不竭滄海之潮汐日至長河大澤之流遇旱未嘗盡涸也
况陂塘之儲有備無患乎此等浮議雖愚民易爲所惑臣等
宣布

皇仁悉心開諭無不感歎騰勳功趨事矣

怡賢親王請定考核之例以專責成疏稱爲政之經厚生爲大愛民之道察吏爲先我

皇上宵衣旰食軫念民依不惜數百萬帑金以錫兆民之福

特命_臣等疏濬水澤營治稻田開萬世禾穎之美利_臣等仰遵

聖訓隨地經畫陸續興修所有本年完過工程派委大員勘明如式

者例應交地方官收管雍正四年二月內_臣等奏請各處水

田溝池必須每年經理令管河各道督率所屬州縣按時修

浚定爲考成等語經九卿議覆奉

旨依議遵行欽遵在案今工員調回工程暫交州縣但考成未有定

例卽河道無憑舉劾請嗣後

計典將水利督田事實逐一開註由河道結送督撫以定優劣

果能實心奉行著有成效者該督撫不時薦舉其或因循怠

惰致誤工程查明卽行題參至該道職司表率責任匪輕凡

所屬地方水利督田之興廢卽該道奉職之優劣作何一併

分別澄叙之處懇乞

皇上勅部議覆施行抑_臣等更有請者直隸農民向苦旱潦其於種

植之方多所未遑今歲

皇恩修舉水利早潦無虞則地利宜盡除稻梁黍稷之盡屬隨宜播

種外其有疇畝閒曠之地不能播種五穀者俱宜種植樹木

或薪或果利用無窮至各處河隄栽種柳樹既可保護隄根

亦可資民樵爨尤爲有益_臣等稽諸往古凡言燕地之產者

俱云魚鹽棗栗之饒現今行視

京東永平府一帶地方其民種植棗栗所在成林果實所收買

遷遠邇夫土性不甚相殊而樹藝不能皆一雖百姓之勤惰

不齊亦有司之勸相未力嗣後請著爲定例訓飭農民凡一

村一坊之地務令種樹若干地方官不時查察因其勤惰分

別獎懲將種過樹若干造冊報明本管上司不時查視再水

泉之利既與凡陂塘淀澤俱可種植菱藕菁蕒魚鳧其利尤

溥如此則地無遺利家有餘財吏治修而民生厚

歲補之蒼赤共沐高厚之

皇仁矣

怡賢親王各工告竣情形疏稱_臣等欽奉

聖謨查修

畿輔水利舉從前未有之事圖萬世禾穎之功規畫固貴於萬

全而營治必急夫先務是以於三四月積水消涸之時派員

領帑擇其大且急者次第興修雖麥汛早來不無稍妨工作

而旋長旋消爲時無幾加以

天心助順少雨多晴以故人力獲施衷心齊奮各處工程頗有就緒

而黍稷沓稻之獲遂以有秋此皆我

皇上至誠感格錫福兆民故水利方興休徵立應非_臣等愚昧所能

意及者也謹將各工告竣情形爲

皇上陳之

一白衛二河漕運所經最爲緊要_臣等奏請疏通磚河與濟

築減水壩以洩衛河之漲又於靜海縣樞家口冲决之處逐

段開疏由白塘河歸入海河卸覆率

旨依議欽遵在案今已委員挑挖磚河與濟河皆自岐口入海雖石

壩未成而衛河伏汛驟長丈餘賴新河宜洩得免泛溢之患

糧艘安行抵通頗早權家口開挖十餘里至積水而止俟水涸之日方可施工其沿河堤岸舊有低薄坍塌之處飭令通永河道高績加謹防護牛鈕所修舊工俱令加築堅固以故山後暴下堤岸無虞

一東西二淀統匯東流臣等奏請多開引河加修趙北口等處橋樑疏濬中亭河十望河并蘇家橋之三叔舊河已蒙部覆奉

旨依議欽遵在案今西淀之趙北口隄身俱已堅築如式舊橋八座臣等加濶并新添木橋一座皆可指日告成廣惠等橋下三河亦均加疏濬惟是白溝之流由大灣口而入柴伙淀者水挾流沙旋旋淤容於水涸之後細加相度改導舊流不惟一方永逸而柴伙淀四十里之閒皆為營田之地矣東淀之中亭河開濬通流其下流之勝芳河亦挑挖深暢三公經流導自張家嘴而北不令侵逼長隄其淀內支河如石溝台頭一帶淺阻之處俱經浚治故汎水雖大隄岸不患沖刷消落迅疾早於去秋前兩月中亭河岸潤出田一千餘頃晚蕎秋菜尙未失時其餘皆已深耕以待來春種麥惟十望河故道積潦猶存與工有待

一子牙河臣等奏請自王家口分流之處障其西流約東歸一又尋求清河夾河月河故道開決分注以緩其勢部覆奉旨依議欽遵在案今再四查勘清河夾河月河故道入涇難以開決而王家口以下至黃岔又分二支雖盡行障塞使之東歸獨流大坑然下流轉入羊芬港仍苦淤墊終非久計臣等別有規畫另摺具奏

一永定河壅淤清流臣等面奉

聖諭著引軍河別由一道入海臣等欽遵相度請自柳食以下導之北流遷王慶坨而東隨復細加審度看恐水勢拗折宜洩未順委令永定河道明壽自武家莊挑引入王慶坨北之長溝河又慮河身淺窄難以合流委令筆帖式布納等開濬深廣其郭家務以下兩隄偏窄之處亦令明壽擴隄改流今隄工已成新河將次告竣從此淀池無填淤之害清流得朝宗之路矣

欽隄一道迴環千里乃數十州縣生民田廬之保障也歲久傾圮奉旨命臣等修築自保定之清苑至河間之獻縣派委人員逐段分修六月間汎水驟至飛檄各員并力搶護舊有漫口日夜堵築荷蒙

皇恩得免疎虞其安州新安霸州文安一帶隄工兩面皆水尤為險要夫役撈取泥壆尺積寸累工力維艱所幸三伏晴霽入秋墮暖得及時完工數百里內禾黍秔稻盡獲收穫

畿南諸府臣等奉

命查勘所有情形已繕摺具奏部覆奉旨依議欽遵在案但時已入夏麥汎將末各處工程俱未領帑興修惟南北二泊水口淤塞正順廣大諸河宜洩無路有不可以一日緩者是以臣等先委人員將南泊之穆家口淤河四十里疏濬寬深并修築橋隄以防漫溢而任縣陸平始有甯宇矣北泊之黃兒營營上村等處大加展挖使泊水暢流入涇

二泊迭相傳送積潦漸消雖雨水少多並無旁溢之患至流
沱一河遷徙靡定去年決州頭而東東鹿深州皆被其害官
民環訴望救孔亟雖難驟言永圖亦須權為補救已委員於
第四溝開引導入木邱尋購舊河由傑月兩注之溢水東深
之間不虞沖壓矣

京東州縣工程甚多 臣等歷勘奏請部覆奉

旨依議欽遵在案今武清縣之鳳河自高各莊分流至墩上村而歸

故道逐段疏濬引入淀池野水藉以消涸而武清沮洳之臣
查成沃壤香河縣之牛牧屯以上舊無隄堰運河泛溢為災
今村架長隄一道以資捍禦不惟香河無運河之患而寶坻
亦免波及矣寶坻為東傍所歸通州之高頭河夏店之備杆
河為害尤劇今俱已疏導分流各依縣治南北而會於入門
城建於蘆運河積淤全消污萊可蓄運鄉河源峻嶺紆屢年
沖決今已於劉欽王木匠等莊最曲之處各開直河俾與舊
隄分道而沿河隄岸展闊築堅從此無復沖潰矣濼州之別
故河疎濬淤沙導自廟山懸城南而入濼水不惟城圍無浸
害之慮而負郭皆腴田也

一營治稻田必須次第經理 臣等委員於玉田等處率先營
治以為農之倡今據各員詳報玉田縣營田七十五頃遷安
縣營田十二頃七十八畝濼州營田十三頃五畝蘆州營田
五十餘頃每畝收稻穀三四石不等兩民間聞風興起自行
播種者安州則五十七頃七十一畝新安則一百一十五頃
十一畝任邱則一百一十頃二畝保定則三十六頃九十九

畝霸州大城各二十頃文安則至二百四頃二十七畝之多
以上稻田共七百一十四頃九十三畝此實從前所未見者
民心懽慶咸稱

皇恩高厚不惜帑金為之規畫經營遂使積御之區坐獲美利但水
在隄內者消涸有時昔求設法留水以資灌溉夫直隸之所
患者水也去之惟恐不速今穰享收穫之利即思為灌溉之
計所謂用之則利棄之則害者非虛語也 臣等現在委員相
度開渠建閘以備旱傍庶小民長享樂利永戴

皇仁於無既矣

陳儀請修營田工程疏竊查玉田豐潤兩縣負山襟海地勢
北高而南下泉河淡澗之水匯聚低窪沮洳汗塗本宜種稻
惟向無國防溝洫是以僅獲旱禾一遇雨澤偶多往往失其
收穫自雍正四年蒙

皇上天恩創舉營田代為經理固已濬築兼施變行萊為膏腴矣此

外可營之地尙多小民望營之心甚切所當推廣

皇仁亟為開築者也查有玉田縣屬之蘆溝高等村在遷鄉河西蘆
運河東兩水榮冠中間數十里土膏津潤天然稻鄉第以累
潦所逼民力不能捍禦即種高粱麻稗亦常多淹沒之虞 臣
測其形勢還鄉河高於蘆運河四五尺若從還鄉河開一橫
渠引流灌漑菜園成田水多則可漫於蘆運河內如此措置
似可旱傍無憂即行令該縣知縣馬鴻俊確切查估據稱還
鄉河西岸孫家園之前建造石閘開東西橫渠一道長一千
六百餘丈高七八尺不等園內溝洫貫通各隨地段形勢委
作小園溝口建涵洞十座木閘一座橋三座共計田二百餘

頃其餘各村地土皆屬可管但恐小民僥倖貪多則耕種或致潦草是以先治兩圍來歲再行擴充則事半功倍疆理更易爲力等因豐潤縣屬之陡河兩岸歷年營田多至十圍屢獲豐收小民視水田之利爭願開種臣復細加詳度將軍莊舊圍之下梁家灣等處及副使王鈞田圍之外胡家等泊俱可管治但田愈增廣則需水愈多而陡河源高勢峻易長易涸惟有王鈞所造攔水壩一座然處下游不能蓄水逆上循流諸圍必須於上流適中之地添建木壩一座停留水勢庶俾灌溉成周行令該縣知縣周傳昌確加查估據稱梁家灣一圍田三十四頃餘臨河應築隄六百餘丈高七尺內挑圍溝一道長一千一百餘丈挑溝之土即以修圍胡家泊一圍田七十餘頃即接副使王鈞圍外引河挑長三百六十餘丈接界之處建間節水築圍一千九百餘丈高六尺兩圍連水涵洞七座其副使王鈞所建陡河蓄水木壩應令其移於王爾莊橋下改修石工居十圍適中之地上下皆足引灌等因各造具料估冊前來臣逐一查核無異已飭行兩縣出示曉諭各地戶胞種養秧預備耕治其隄圍築開工程據稟職員外郎程志仁呈請情願急公代民修築臣已委令玉田縣知縣馬鴻俊豐潤縣知縣周傳昌等協同辦理如果盡心効力功程無悞臣當遵旨奏請倘或怠惰遲延從重參處臣仍不時親身巡查工完咨明直督查取地方官收管俟秋間田成工竣之後另行核實具題所有修築豐玉兩縣營田工程緣由理合繕摺具奏

藍鼎元論北直水利書

皇上加意蒼生念直隸霖潦沮洳

特命親王大臣疏導河渠肇興疆圉此誠千載一時之盛事也愚少長海濱躬耕作苦勺水寸地視若奇珍及渡江淮過齊魯抵京師所見萬頃平原枯燥爲陸河朔淀蕩水淺沙淤至于夏秋霖雨則又皆成巨浸每歎北方不習水利惟苦水害低徊顧惜恨不得胼手胝足於其間必圖盛舉惟祈手輒試爲籌畿輔之大勢而計之東西二淀跨雄霸等十餘州縣子牙永定二河以淀爲壑淀治而後河有歸故欲治直隸之水必自二淀爲始京東之水若白河潮河泇河以及永平之灤河皆經流之最大者自衛汶合流地勢南高北下每有漲潦決岸之憂滄州之磚河青縣之興濟河皆昔人分減衛河之故道也通州以南之水匯於高頭夏店之箭桿河玉田之藍泉河口河豐潤之大泊王家河泇河龍王堂灣泥河永平之龍溪沂河新家河黃坨河稻河吳家河牯牛桃林湧泉三里等河皆支流之可數者此京東河渠形勝之大槩也西南之水慮博發源於桑乾穿西山而出爲金口河元郭守敬欲按故道使山後還流以廣京畿之漕者是也拒馬滹沱二河又經流之最大者拒馬發源於涞山下爲白溝河其南爲依城河又南爲三岔口滹沱發源於秦巖經正定東鹿綿亘千里合深易潘滹沙滹諸水散入各淀又有徐河唐河皆源出山西汝河出於獲鹿白馬河出於任邱百泉河野河出於邢臺洺河出於遠州滏陽河出於磁州凡西南諸河入任縣泊者十八甯晉泊者十二土人謂任爲南泊甯晉爲北泊皆禹貢大陸澤故地南泊宜洩之路在雞爪河北泊宜洩之路在滏陽河

此西南河渠形勝之大概也今訪求故道疏濬深廣多開引河以殺奔騰之勢修築閘壩以制蓄洩之宜設管田專官經管運理召募南方老農謀導耕種則千里良田嘉禾遍野不待閘閘小民仰事俯畜之有資而東南轉輸且可漸次減省現有溝道深通田廬不憂其泛濫河漕不患其淺阻其為利難更僕數也昔元虞集欲於京東濱海地築塘捍水以成稻田明邱濬深然其說惓惓乎三致意焉萬曆中給事中徐貞明上水利議命兼御史領墾田使先詣永平受事六月墾成三萬九千餘畝而陂成之占田者病之為蜚語上聞遂以罷役夫人情公私不一安保其必無異議惟在銳意舉行不為浮言搖惑而已矣今所慮者或謂南北異宜水由必不宜於北方此甚不然永平薊州玉田豐潤漢源春疇深耕易耨者何物乎或謂北地無水雨集則溝洫洪濤雨過則萬壑焦枯雖有河而不能得河之利此可以開壩蓄洩多建隄防以種其勢使河中常常有水而因時啓閉使旱潦不能為害者也或謂北方無實土水流沙潰隄岸不能堅固朝成河而暮淤陸此則當費經營耳然黃河兩岸一極浮沙以羣奉泥亦能得築誠不惜工力疏濬加深以治黃之法堆砌兩岸而渠水不類黃強則一勞永逸未嘗不可恃也天下無不可為之事惟心堅力勤仰體

皇上愛民利民之至意置身家性命於度外精誠所感可以動天地役鬼神何農田水利之不可成乎禹之行水八年於外三過不人不遇忠誠焉而已勤勞焉而已豈如世俗隨見別有神奇怪誕之為哉夫東南轉漕一石至京糜十石之價不止開

河墾田根本至計在此日勞費雖多他年節省漕石獲利何啻數倍是不特北直之水利可與而山東河南淮徐上下數千里亦可以次第舉行而無容再計者也

陳黃中 京東水利議論治水於東南常利多而害少論治水於西北則利少而害多何者東南之水大為江河小而陂澤或以濟輓輸或以資灌溉有一水即得一水之用雖或有泛溢其為害常淺至西北之地旱則赤野千里潦則萬頃洪流上游諸水迅駛而多泥橫流潰決遷徙不常在畿輔為尤甚此豈水害獨重於西北歟母亦未明其去害之要故既見其害而未收其利也夫畿輔水患莫如盧溝海河二河蓋其源遼流長發原天池溢為桑乾順流東下于有餘里會大同宣府保安雁門應州雲中諸水穿山西入盧溝橋是為渾河亦名盧溝河東南至香丹口又分為二一由通州之高麗莊入白河一南注霸州合易水注直沽入海其上流在山西之陰水勢東於山峽故流湍而無害其下流在山西之陽則地平土疏隨時漫溢康熙三十七年以進歲水患

聖祖仁皇帝特命大臣前往相度自良鄉至東安開渠築堤東水歸淀入海賜名永定此永定河名所自起也自開渠以後迄今四十餘年歲糜帑金以十萬計而夏秋之際淫潦即作決隄妨稼者歲常不免順天真定河固半為沮洳積淤淤淀河俱被其害近者臣工建議以永定河下口壅淤應改移固安城南霸州城北以順東趨之勢由津水窪接東流迤西沽入海將西引河暫閉而引河兩岸不設隄防任水漫溢則勢散而不為害低田可收肥淤之利以為此實不治而治之上策

然余竊以為猶有未盡也夫治水之利害與墾田相為表裏自古及今未有聽水泛溢而田不為所害者故水之為物非享其利即受其害設使水性就治則膏土可化為膏腴不治則沃壤亦鞠為荏葦利害懸絕正未可以不治為上策也故竊以為今日治北河之法有三其一濬下流以決其壅自三角淀以東廣加濬導使沿流而下略無阻滯則衝決之害可息其一則借淀以刷其流渾河挾泥濁流故元史有小黃河之名如於雄新諸淀要害之處觀度形勢旁通曲引藉清水之力刷濁流之滯則東趨入海當益暢流其一則廣開支河以殺其勢水起一壑則河形隘而溢流旁引支河則水勢分而力弱使於固安新城雄霸之圖隨地而下因勢利導多開小河使潏水之來有所停蓄自無決蕩田廬之患行此三者而永定之害可除若除則利可興矣夫直隸之水極流有三北為白河南則衛河合二河入海者為定河定之南則子牙北即永定東南則漳比實為大澤綿亘千餘里今則時決時淤不甚為害惟子牙為潯漳溢陽大陸諸水下流水濁泥多入淀每多壅滯至各淀自清苑以下文安以上雖建閘壩然欽隄日久漸就傾圮故玉帶諸河之水往往侵囂隄址若苑家河之運窄忙牛河之極漫固安霸州諸邑直隄之雄縣趙北口實為西淀咽喉而精蘆河柴淀口每多潰決為行旅之患清苑二河直運新安雖築護隄其勢終可慮也今誠於築隄設壩之外更於上游十五河疏濬溝渠引以灌田以殺水勢下流復多開陂池以蓄橫流淀之最下者留以潯水稍高者仿南人築圩而田之募南人給以衣食農具使以一教十俟墾有

成績各給以世業二頃准作土著其北地之無力者假以牛種俟秋收後還官早潦則免相度地勢擇其便宜則易水可以溉京畿漳水可以溉真定唐水可以溉定州滏水可溉順德漳水自滌而下西門豹史起常用之矣河圖當下流之衝與江南澤國無異京東永平灤州抵滄州慶雲地皆膏壤元虞集京東水利之議行則北起遼海南濱齊青皆良田也其他山下之泉地中之水所在而有誠使水無餘利行之十年歲可得穀千萬石而山東山西陝西亦皆可次第及之使西北之水利既成則東南之漕粟可減且使西北倉庾豐盈而東南七省之漕各留本省則水旱不足為害此萬世之利也或謂向者營田水利未收其效種植之產南北異宜此則未明治水之要者也夫將有所取必先有所棄故欲興水利于西北當先規度地勢棄最下之田圖其常稅稍為陂澤而田間廣開溝洫使貫注陂渠則潦有所洩旱有所資第使每邑獨去若干頃而其餘所墾之地凶歲俱可無虞是一時所闕之數甚少而久遠之利無涯且畿甸水旱頻聞蠲免動以數十萬計是與其地屬於被災之後歲歲無窮若預免於與利之先公私不賴至去水稍遠之地其土性所宜種者自當聽之於民則地力自無不盡是治水即以治田除害即能興利正未可諉為水不必治而聽其害之無所底止也如必窪下之地利其肥淤寸寸而耕之水既無所歸則漫溢旁流高原並受其害是得肥淤之利少而受泛溢之害多此勢之必不行者至造水之區亦強令種稻此前者營田之所以無功豈可懲羹而吹齏因噎以廢食哉而其要尤在得人而任之

耳

柴潮生請興辦水利疏為請轉致荒之常策為經國之遠圖
積不涸之財源得無疆之美利懇乞

宸斷立賜舉行事稱頌河間天津二府自去歲亢旱荷蒙

皇上如天之仁被澤發帑多方賑恤地方大吏亦能仰體

聖意悉心籌畫俾小民不致失所加以入春以來

宵旰焦勞過於桑林之禱自然甘霖大沛可望有秋然臣愚以為此

謂至愚矣猶未可為本務也夫謀國如謀家不可以近憂既

解遂置遠慮於不圖治國如治身不可以標病既痊遂置本

病於不同也古者東而末開王畿侯國皆在西北王畿不過

千里餘運至五六十里地可謂狹矣一夫受田百畝周制

六尺為步百步為畝僅當今三十六畝有奇田可謂少矣而

祭祀之樂盛貴族之既康君卿百官吏人之祿入賑貸之委

積戰陣之芻糧無不取給於此費可謂廣矣而其三年耕有

一年之食九年耕有三年之食夫古之天下亦今之天下今

何無備之甚也則以田制既已盡廢水利亦復不修平日則

鹵莽而薄收一有急則坐待賑恤為活計而已矣伏讀本年

三月

上諭養民之道在使之上順天時下因地利殫其經營力作以贍其

室家非沾沾於在上之補苴救恤遂長恃為資生之策也為民父

母民事即家事宜盡心勸課隨時區畫俾地無遺利民無遺力則

家有蓋藏自可引養引恬俯仰不匱大哉

王言真得足民之根本矣臣今不敢泛引請即以河間天津二府之

事言之查二郡之地經流之大河三日衛河日漳洹日漳河

其餘河間府分水之支河十有一緒水之淀泊十有七蓄水

之渠三天津府之支河十有三緒水之淀泊十有四受水之

沽六是水道之至多真如此二處故河間號為澤海山東之

水皆於此而委輸天津名直沽

總補之流皆於是而奔匯向若河渠深廣蓄洩有方即逢此旱

歲不能全收而臨溉之功亦可救得一半即不然而平日之

蓄積亦可維持數月以需大澤之至也何至拋田棄宅孳子

播妻而流離道路者哉雖其事屬已然言之無益然水利之

廢即此可知矣方苦饑而與之談水利是可謂迂闊然

上方賑饑而即藉以興水利焉不可謂非善策也今甘霖一日不足

則賑費固不可已臣竊以為徒費之於賑恤不如大發帑金

遴遣大臣將

籌補水利盡行經理既可接濟賑民又可以潛消旱潦而且

貧乏之區為富饒一舉兩得似救時之急務籌國之遠謀無

以易此臣請考之於古證之於今為

皇上一一陳之直隸為禹貢冀州之域田稱中中今日土壤乃至瘠

薄東南農民家有五十畝十口不饑此間雖推數頃之地常

虞不給可怪之甚也雖其土壤人忘風氣異宜亦不應懸殊

至此漢張堪為漁陽太守於狐奴開稻田八千頃民有麥種

之歌狐奴今之昌平也北齊裴廷儂為幽州刺史修古晉亢

陂溉田百萬餘畝為利十倍晉亢即今之涿州也宋何承矩

為河北制置使於雄鄭霸州一帶興堰六百里灌田初年無

功民成病之次年大熟承矩輦稻米入都示朝臣謗者乃息

邊民之食以充明任應蛟為天津巡撫欲興水田將吏皆不

欲應蛟乃捐俸自開二千餘畝收四五擔惟旱稻以賺立稿於是軍民始信開漸治田之法可行今東西二淀即承矩之濬樂天津十字圍即應蛟水田之遺址垂之作冊非比荒唐又查李尤地爲巡撫請與河間水田言涿州水沾之地每畝售錢二百尙無欲者一開成水田畝易銀十兩上年直督高斌請開永定河灌田亦云查勘所至衆情欣悅又聞石景山有莊頭修姓家道殷實能自引渾河灌田比常農畝收數倍早潦不致爲災又聞蠡縣亦有富戶自行鑿井灌田愈逢早歲其利益饒又聞現任霸州知州朱一蜚於二三月間曾勸民開井二千餘口今頗賴之證之近事復確鑿有據則水利之可興也決矣今請

特遣大臣一員齎帑金數十萬兩前往河間天津二府督同道府牧令分委佐貳雜職除運道所關及滹沱正流水性暴急慎勿輕動其餘河渠淀泊之旁各開小河小河之旁各開大溝皆務保廣度水力不及則止節次建立水閘遞相灌注旱則引水入溝以溉田潦則放開歸河以洩水其離水遠處之處每田一頃掘井一口十頃掘大塘一口亦足供用其中有侵及民田古陂廢堰爲民業已久者皆計畝均勻撥還如此辦理民情自然踴躍樂從即將現在之賑民與外來運回之流民停其賑給按地分段派令就工逐日給與工值酌濟二三人口糧甬厚無減一人在役停其家賑糧二口二人就役停其未賑糧四口其餘口與一戶皆不能執役者仍照例給賑其疏濬之處有可辦種者即借予工本分年徵還更請另簡大臣一員齎帑金分巡直隸各府一如河間天津二府辦理雖所

費頗多而實爲

業輔無窮之利與議廉迥然不同或曰北土高燥不宜稻種也土性沙棘水入即涸也挖掘民地易起怨聲也且前朝徐貞明行之而立敗怡賢親王與大學士朱軾之經理亦垂成而坐廢可爲明鑒也臣請又一言之九土之種異宜未聞稻非冀州之產現在玉田豐潤秬稻油然且今第爲之興水利耳固不必強之爲水田也或疏或濬則用官資可稻可禾聽從民便此不疑者一也土性沙棘是誠有之不過數處耳豈獨地皆沙棘乎即使沙棘而多一行水之道比聽其衝溢不猶愈於己乎此不疑者二也若以溝渠爲損地尤非知農事者凡力田者務盡力而不費多壘語曰務廣者地荒詩曰無田甫田惟秀騶騶但使十畝之地損一畝以蓄水而九畝倍收與十畝之田皆薄入孰利也必有能辨之者况損地又子撥還此不疑者三也至前人屢行屢罷者蓋亦有由徐貞明有幹濟之才所言亦百世之利其時御史王之棟參劾出於奄人勦滅之意載在明史其疏亦載在省志不過言滹沱不可開耳未嘗言水田不可行也但募南人開墾即以其地子之又許估籍左光斗之屯學亦然足奪北人之田而又塞其功名之路其致人言也必矣至營田四局則成績具在公論難誣但當日効力差員亦不無奉行未善所以賢王一歎遂過而廢之非深識長算者之所出也况非常之原黎民所懼所貴持久乃可有功秦人開鄭白之渠利及百世而當時至欲殺木工鄭國漢河東太守番係引汾水灌田前漢書記其河渠數徒田者不能償種至唐長孫孫復鑿之畝數十石凡

始事難成事易廢積以終之則是中道而棄之則非此不疑者四也至水利既興之後或招募農師造作水器具夫逐年作何經理俾永無涸塞之處應聽董事之大臣詳加籌畫國家經費有常然

皇上視小民如子凡有賑恤縱千萬帑金亦無所惜即如現在開通京師溝道已估費二十餘萬以視興修一省水利輕重較然况此舉乃以阜財非以費財也請又為

皇上一一數之天災國家代有荒政未有百全計口授糧僅救死而扶羸以工代賑亦掛一而漏百何如籌百萬於水濱而立收國富民安之效雖有饑災湯旱亦可挹彼注茲是謂無算之慶惟連年米價屢騰

聖懷盡停採買豈可久行捐監輸倉亦非上策若小民收穫素裕自然二疏有資臣訪聞直隸士民皆云有水之田較無水之田相去不啻再倍是謂不竭之常平且近畿多八旗莊地直隸亦京兆股肱皆宜致之富饒始可居重馭輕漢武帝徒豪民於國中明成祖遷富家於帝里固非王政不失深謀若水利既興自然軍民兩利是謂無形之蒂藏且兩者水土之氣所上騰而下澤也土氣大甚則水氣受制故明臣魏呈綱徐光啟皆以興水利為致雨之術其言固未必確然東南半壁未嘗接履告旱而直隸近年以來閏雨者屢矣謂政事之缺失聖人罪己之懷諉氣數之適然亦術士無稽之論其實天人一理理數相因但使水土均調自然雨暘時若是謂有驗之調變且水性分之則利合之則害用之則利棄之則害故周用有言人人皆治田之人即人人皆治水之人先臣張伯行亦主此

論又陸隴其為靈壽令督民濬衛河其始頗有怨言謂開無水之河以病民既而水潦大至他邑苦水獨靈壽有所宜築歲竟有秋貨殖者早則資舟為國者備斯無患是謂隱高之河防抑臣更有進於此者今生齒日繁民食漸絀苟舍此不為經理其餘皆為末節愚臣區區以為靈興西北之水田盡闢東南之荒地則米價自然平減閭左立致豐盈但事體至大請先就直隸為端俟行之有效另籌長策次第舉行樂利萬年之基庶其在此伏乞

皇上與至忠憂國之大臣詳議舉行畿內幸甚蒼生幸甚

沈夢蘭五省溝洫圖設溝洫之設早勝有備利一淤泥肥田境穰悉成膏腴利二溝涂縱橫戎馬不能踰越利三買運舟載通行車脚費省物價可平利四蝗蝻聞作溝深易於捕治利五西北耕田人力無所施用俗語所謂望天收溝洫既開糧田悉作明田利六西北地廣人稀墾入無多家無蓋藏水利興將饒沃無憂東南利七東南民奢而勤西北民儉而惰以西北之儉師東南之勤民食自裕利入邪教之起由多游民百姓皆從事於隳畝風俗自靖利九東南轉輸一石費至數石故昔人謂西北有一石之收則東南省數石之費利十河流漲發時憂衝決五省獨開溝洫計可容漲流二萬餘千丈利十一濬流既有所容河隄搶築歲費漸可截省利十二軍政莫善於屯田溝洫通利荒土悉可墾種因此召募開屯不費餉而兵賴充足利十三經畫一定邱段分明民間無爭占之端里胥無飛蠶之弊利十四每地方二十里同溝共井相救相助聯保甲與社倉諸事便宜利十五又似不便而實

極便者三每畝須折地四步一不便然無溝道車行皆在田
間蹂躪無算今折地畝六十分之一而禾稼無踐踏之患實
一便也每歲須挑於三五十尺二不便然河淤足以肥田故
頻河淹地來年多得豐收今東南種地冬春必需河泥兩次
以糞田畝以開時三五日之功而獲終歲數倍之入實二便
也溝道既開道途或至迂遠三不便然無溝道積潦不能宜
泄行旅困滯有守至十數日者有舍車復登舟者有翻車被
壓損者今迂遠不過十餘里而道路無泥濘之慮實三便也
又溝道之制無地不宜而西北為尤五西北地勢平衍而多
散漫河流剽勁而多渾濁自古稱黃河一石水六斗泥他如
陝西之涇渭山西之沁汾直隸滹沱永定等河皆與黃河無
異故其漲也則渾流洶湧而衝決為患其退也則河泥滯澱
而淤塞為患古人於是作為溝道以治之縱橫相承深淺相
受伏秋水漲則以疏洩為灌輸河無汎流野無燠土此善用
其決也冬春水消則以挑濬為糞治土薄者可使厚水淺者
可使深此善用其決也自溝廢而決淤皆害水土交病矣
湯世昌請修溝道疏查今歲近京各處雨水過多山水長發
地土濕透不能消涸低田不免墮損行路阻於泥濘頗為農
桑之病夫江浙之田畝收數石財賦亦多以水利修而農力
勤也西北則不然並無溝道全仗天時犁種以後彌望不見
一人不惟糧額甚輕兼且時煩賑濟欲仿古治地勢恐不
能惟於大道兩旁儘可開溝深廣早澇藉以蓄洩尚放便於
馳驅且大道可行亦不致故犯田間踐踏莊稼是亦水利之
一端刻不可廢者也謹案修理應防備道本垂功令直省同

或查辦而督率無人未免有名無實地方官皆以乘虛無暇
工費無出為辭夫郡縣任貳類多水利列衙又本省効用人
員可供驅策伏祈

皇上勅諭各該督撫嚴飭所屬務於秋成之後遴委勤慎佐雜以及
分發各員督率該地農民照河工民捨民修之例酌令富者
計畝出夫貧者出力餬口於大道經行之所開則兩旁開溝
狹則止開一道幫寬四尺底寬二尺深一丈因其地勢節節
開通層層疏濬如有積窪量加深廣以為蓄水之地即以挖
起之土培平大道坑窪旁起坡岸如有餘力再將境內小河
埃濶必由之徑決淤宜預備橋樑乘此農隙之時工程數
月可竣然後飭令道府縣驛從從據報勘實如所過道路開
有不修及修不如法即傳諭地保召集民夫立時改築如一
處溝渠淺阻即責令該管近地業戶即時疏濬兩所委工員
果否實心任事一望可知優則候敘劣則議懲全在大吏秉
公則下僚自然踴躍夫國圖自為身家即使各輸財力亦合
乎佚道使民雖勞不怨之義况除道成渠正在此日行之有
效即莊村徑路亦可仿行如果實力辦理永遠增修雖未能
盡除水患然溝中行得一分即地上減去一分而傍路之地
阡陌綿長水有歸宿田不憂其陸沈故不病於徒涉原隰均
酌王道蕩蕩於民生吏治不無小補 工部議復云 臣等查
得西北各省其幅員平衍之處墳壤多而溝道少每遇旱澇
蓄洩為難雖由地勢使然但地方民牧果能留心水利平時
董勸居民酌量情形設法疏濬行之以漸而有方則利源日
興而災亦可弭應如該御史所奏行令各該督撫嚴飭所屬

於每年農隙之時先為親往履勘傳集地方耆老於一切應行疏濬培築處所詳悉籌酌定章程隨即遴選廉幹佐貳佐雜及分發人員親率地保人等確按貧富居民或計畝以出夫或出力以餉口其所開溝渠俱按依該處實在形勢以定寬深丈尺務令有俾蓄洩胥歸實效工竣後冊報道府前往查勘果係實心任事之員行之有驗即備詳督撫於考課殿最時應為一條倘或漫不經心甚至縱役藉端派累事有實蹟亦即查明分別糾參以示懲儆

范時紀奏 京南窪地種稻疏查直省近年雨水稍多收成微薄蒙

皇上發帑發粟凡茲受浸之區咸得其所惟是低窪各處一遇水湧即座

聖慮搶護之費竭賑之項動以巨萬倘可因勢利導轉瘠為沃則不無裨益伏查京南霸州文安大城固安寶坻天津靜海滄州青縣等處地勢低窪兼屬諸河歸宿為漲潦匯歸之所每遇夏秋雨稍多抑或河流泛漲此十數州縣未有不為巨浸者若不設法疏通添築隄埝酌試辦理久之地畝恐皆廢棄夫江浙等處地勢非不低窪河流非無泛漲雨水較之北地為多非遇山水大發皆屬豐稔此無他溝洫深明支港疏通即遇漲淹蓄洩有方不但無水之患反受水之益仰懇

天恩勅交直隸總督於所屬府廳州縣內遴選素日留心地方民瘼之賢能官數員於此十數州縣地方低窪之處詳細踏勘何處何村可以展挖溝渠疏濬支河開通水道添築隄埝種植栽秧竟作為稻田效法江省蓄水洩水之法防不虞之水於

未然遇水多之年即廣種秧稻水少之年仍可布種秧不種一川一縣行之有數府該處奉辦官從優議敘使他邑觀效積漸而廣自可變瘠為腴即使受水之區不得皆為稻田或可行於數縣數村亦不無裨益若謂雍正年間曾經試辦恐徒勞無益伏思地勢今昔不同人力措施亦異况京城西北一帶水田及涿州等處水旱稻田甚為有益此數處獨非北地總在人力之如何講求踏勘之切實再假之時日悉心訪求似無不濟再查直隸近河地方有民隄民埝之處久經設官於農隙之時量用民力經理應請嗣後於有民隄民埝之處飭該管官實力奉行每歲應修補之處報明督臣委員復勘分別勸懲務期有濟其有應添隄埝處所而從前未經議及者亟應一體添築以護民田以資直洩若使隄埝溝洫堅固深通不獨低窪之處可作稻田即偶遇雨水稍多亦不受水之患其如何籌辦應勸何項工本作何量用民力如有該地方紳監百姓情願急公捐築隄埝者應否照捐修城工例子以議敘請

勅交直隸總督臣運盤籌畫詳查覆奏

方觀承復奏 臣查南北地利不能強同細籌

訓諭畿地農田情形已荷

聖明燭照 謹遵

旨閱看范時紀原奏有可隨宜酌採查京南州縣窪地有應種稻並可以高疏消之法者惟霸州東北煎茶鋪等濱淀數村又與文安接壤之畢家房宋家莊等十數村下濕停滯每於消餘一二尺後不能驟涸而地勢平行土性渾壤乾隆二十四年

秋豫會於次年試種稻秧竟獲有收今年九月內臣查勘文
籍積水面交該州縣督令村民照前經理而貧戶無力得種
因該州貯有侍郎王鈞捐存營田工本銀一千五百兩每年
照例貸助佃民隨飭於餘存項內動銀運往借給該處村民
領種秋收免息還官如來年乾涸無從得水仍聽照舊播種
黍粟以從民便此外又有保定府屬安州之壘頭村新安縣
之馬家寨一帶近窪地土脈亦云宜稻已於淀水落後將
安州淀頭開新邑端村東西二開開放積水俟窪水內外相
平酌看其儲存之深淺盈絀亦仿照霸州舊種稻田事宜辦
理既資補救並寓疏消見可而行不無裨益至如固安少地
非稻所宜實抵津靜青滄皆水鹹土鹹天津藍田久廢是其
明驗且為諸河下游河淀相連諸窪排列既不可築隄埋水
亦非常式溝濠即宜宣洩自來惟俟海河運河水退大勢乃
得減掣其中一水一麥之地居多非蓄洩即事秋耕者可比
况侵耕占種致妨水道近日河工正坐此患尤未便一概而
施也至於大道開溝及濬復田間渠路修築有隄埝或勸用
民力或以工代賑臣分委道府查勘通飭屬上緊籌辦已
節次據報開工容臣另行彙奏

方親承復奏興濬溝渠疏臣查直隸各府州屬地勢雖有卑
亢匯行之不齊而田間多設溝渠並開道溝一律深通支派
聯絡蓄洩均宜實為地方要務即如宣化府屬地多高阜雨
過不留而有洋河渾河各長渠支分派行漑水並皆蓄注足
資灌漑之益最隆如天津寶坻文安等處一經漲汎輒致闕
浸然當河淀安流之年平田兩積亦藉溝渠之宣導至於平

衍之區尤屬切要臣嘗見民間阡陌縱橫皆有細路交錯其
中年久踐踏平槽雨後順其地利即係天然之溝洫但由此
下注之水如古一舊渠每多淤塞濬渠並須開溝始能引入
又或窪地阻礙田非官為督辦難容越界分疏臣於此等
情形每歲通飭地方官隨宜籌度並派河員協助惟正定順
德廣平大名趙州定州等處民力易集出夫甚便即工多地
遠亦皆如期赴役如遇需用物料例動州縣辦公倘難獨任
則上下游並皆協助各守成規略與豫省情形相仿即如近
年漳冶故道淤涸殘渠隨時修濬在在週疏是以連年雨勢
惟附近河流固有漫及未至積潦為患田禾均屬有收是其
明驗也近年河間府屬河港已多開通應水消退較前為速
保定四境開渠種樹亦已定有章程其餘各屬財民力書不
能齊而工作亦有非民力所能全任者向來辦理俱係核定
土方按名按日酌給倉穀一升准其免息還官茲值歉收之
後仰蒙

聖恩興工代賑臣遵即通行勘辦所有開溝壘道等工作正定以南
仍循舊例不入代賑其餘各處俱已先後開工比因凍後暫
停至於田間溝洫與大道或分或合要使水有歸宿除嚴就
舊蹟加修者即飭興工趕辦其或有關上下游機宜或此損
彼益易起爭執須權其輕重者更有隆坎實無去路惟分疏
水勢俾其易涸為一水一麥之地者俱飭令各州縣詳細講
求繪圖貼說臣逐加覆核復委道廳勘議分飭辦理向後正
當青黃不接之時貧民成實力食糧臣行令地方官備為曉
諭庶不感頌

皇仁踴躍趨事矣至此大開濬之後應請責成渠長圩頭按年勸用民力隨時經理官為稽查如或民力不給即當酌助口食時當春月即以例借之數為董率之資乘便集事更易為功總期事不勞而民無擾耳

林則徐請辦 畿輔水利疏稿維

國家建都在北轉粟自南京倉一石之儲常糜數石之費舉行既久轉輸固自不窮而經

國遠猷務為萬年至計竊願更有進也恭查雍正三年

命怡賢親王總理畿輔水利營田不數年墾成六千餘頃厥後功雖

未竟而當時效有明徵至今論者慨想遺踪稱道勿絕蓋近

畿水田之利自宋臣何承矩元臣托克托郭守敬虞集明臣徐

貞明邱濬袁黃汪應蛟左光斗董應舉輩歷歷行皆有成

績

國朝諸臣章疏文牒指陳直隸墾田利益者如李光地陸隴其

朱軾徐越湯世昌胡寶瑤柴潮生藍鼎元皆詳乎其言之以

臣所見南方地畝狹於北方而一畝之田中熟之歲收穀約

有五石則為米二石五斗矣蘇松等屬正耗漕糧年約一百

五十萬石果使原墾之六千餘頃修而不廢其數即足以當

之又嘗統計南漕四百萬石之米如有二萬頃田即數所出

倘恐厥功不齊再得一倍之田亦必無虞短絀而直隸天津

河間永平遵化四府州可作水田之地闕頗有餘或居窪下

而淪為沮洳或納海河而延為葦蕩若行溝洫之法似皆可

作上腴 臣考宋臣和羗和喬之議謂治水先治田自是確論

直隸地方若俟衆水全治而後營田則無成田之日前於道

光三年舉而復輟職是之故如仿雍正年間成法先於官墾

試行興工之初自須酌給工本若墾有功效則花息年增一

年譬如成田千頃即得米二十餘萬石或先酌改南漕十萬

石折徵銀兩解京而撥幫九運之船便可修造十隻此後年

收北米若干概令覈其一半之數折徵南漕以為歸還原墾

工本及續墾佃力之費行之十年而蘇松常鎮太杭嘉湖八

府州之漕皆得取給於

畿輔如能多多益善則南漕折徵歲可數百萬兩而糧船即不

須起運凡漕務中例給銀米所省當亦稱是且河工經費因

此更可大為樽節上以裕

國下以便民皆成效之可卜者至漕船由漸而減不應驟散水

手之難而漕弊不禁自除絕無調劑旗丁之苦

朝廷萬年至計似在於此

林則徐水利議略十二條 臣謹案周官大司徒掌天下土地

之圖辨十二壤而知其種樹藝之事集矣而王畿之內惟稻

人設專官其用水作田之法亦較諸職特詳蓋五穀所殖稻

之入最豐又性宜水為之溝防蓄洩之制天時不齊可仗人

力補救非如他種之一聽命於天故農為天下本務稻又為

農之本務而畿內藝稻又為天下之本務我

朝勅農重穀

列聖相承蒞楛耕織悉被

宸章海運雨暘動關

聖慮稼穡惟寶難周知因已立萬世不拔之基矣而

畿輔農田水利歷經奉

旨興修藝稻迄猶未廣今

畿輔行糧地六十四萬餘頃稻田不及百分之二非地不宜稻也亦非民不願種也由不知稻田利益倍蓰旱田也乃觀潞水客談所述及

本朝諸臣奏疏先後指陳稻田利益深切著明若此是其上裨國計者不獨為倉儲之富而兼通於屯政河防下益民生者不獨在收穫之豐而并及於化邪弭盜洵經國之遠圖尤救時之切務也今誠逐條研核確信夫營田藝稻實為根本至計效可必致而事在必行則萬年美利既不難操券以觀成俟戴經管乃可與更端而圖始土宜之辨已事之微可遞詳矣又案稻水穀也禹謨六府始水而終穀故天下有水之地無不宜稻之田近在內地者無論已迪化在沙漠之境而有泉可引宜禾

錫以嘉名臺灣懸閩海之中而有湖可通產米甲於諸郡此皆從古

天荒開自

本朝而一經耕治遂成樂土况

神京雄據上游負崇山而襟滄海來源之盛勢若建瓴歸壑之流形如聚扇而又有淀泊以大其儲蓄有潮汐以資其潤澤水脈之播流於全省若氣血之周貫於一身與衍之資天造地設是有一水即當收一水之川有一水即當享一水之利者也然非深明乎因地制宜之用化瘠為沃之方恐狃於成見必將以水土異性為疑今且不敢遠徵斷自元明建都以來數陳諸策固已言之鑿鑿試之有效而我

朝怡賢親王周歷經度疊次疏陳奏之諸臣奏議三輔志乘凡

土之宜稻地之可田悉經逐段指出則酌酌

畿甸實據天地自然之利尤為萬無可疑今即水道之通塞分合不無小殊而土性依然地利自在可知稻田之不廣良由人事之未修而所以物土宜興水利者可以考求遺迹實力舉行矣

又案天下事創則難與慮始因則易與圖功故治地莫善於因明臣左光斗水利三因策曰因天之時因地之利因人之情明謀稻於北似創而實因也時建其言水利大興鄒元標嘗言三十年前都人不知稻草何物今所在皆是此三因之明效也臣竊謂今日用因之法莫如因古人之遺迹而修復之因現在之成效而推廣之非特施功易奏效速也西北水田久置不講一旦興舉事同創始利益雖宏土宜雖得而未經試可人將不信宋何承矩規畫塘濬人多議其非便發言盈廷承矩援漢魏至唐屯田故事以折之眾始信服不二年葦穗迭闢功效大著至今畿南秋稻猶其遺澤承矩蓋善於用因者矣今應務開墾成績著之於籍某州邑某泉某水按圖可索信而有徵主議者既決然於說之必可行任事者亦曉然於功之有可據或就廢堰古渠之迹尋訪遺規或即棄魚飯稻之鄉講求成法而一切營墾事宜可舉而措之矣又案周人重農故農官莫詳於周禮漢魏而降如搜粟都尉宜禾都尉與農中郎將司田參軍皆於守令而外特設專官竊以養民裕國本是守令之事若設官專傾於民情之苦樂地方之利病未必周知而既無司牧之權則令未必行禁未必止公事恐多牽掣若仍須會同地方官又易啟推諉歧視

之漸且多一衙門多一冗費即鄉村董勸之人如農師田長等名目亦不必設恐奉行日久實去名存徒滋閭閻浮費也守令為親民之官情形熟呼應羅擇其勤慎民隱實心任事者屬之經理以成田之多寡得稻之盈絀課其殿最不煩更張而事可集故當創行之始相度水泉經畫地畝以及招募農民試種倡導章程宜專簡大員核定辦理俟事有端緒效可廣推則專責之地方官為便

又案魏書高允曰方一里則為田三頃七十畝方百里則三萬七千畝若勸之則畝益三升不勸則畝損三升方百里損益之率為粟二百二十三萬斛况以天下之廣乎言哉斯言其著勸農之利可謂約而達矣然此就已成之田言之若治旱田為水田易雜糧為稻米畝益至一石以外則勸課之功其效愈廣伏讀

大清會典載

國朝墾荒自助牛種寬徵賦而外有懸爵賞以勵招徠之條區畫周詳務使野無曠土惟民為邦本食為民天課之勤故獎之至也今營成之後地方官既各視多寡以為考成民間自營者驗明成熟有效按頃畝分別等差給予優獎佐之以議敘之典贖罪之條如此則勸率自至鼓舞自生數年後倍入之獲目驗而身習美利所在民自趨之不待勸而無不勸矣又案水田之興西北大利也然或計其地入之饒而議及歲供之數則民情懼懼重賦必將瞻顧不前昔徐貞明領墾田使北人懼東南漕儲派於西北事初舉而煩言頓起遂以中止此其明徵也宋臣晁公武有言晚唐民務稼穡則增其租

故播種少吳越民墾荒而不加稅故無曠土是因墾議賦適因賦病墾卒至田不加闢賦無可增於國於民兩無裨益我朝賦役之制東南賦重而役輕西北賦輕而役重用一緩二實為立法之精心今役既無可議減賦又何可議增請自今新闢水田若本係行糧地畝照原額徵收永不加增或係無糧荒地亦須酌寬年限緩其升科輕其賦則明定章程徧行曉諭俾共知

聖天子深仁大度但求民間有倍入之收不計國賦有絲毫之益庶良懦絕顧瞻之慮豪猾息梗阻之謀而樂事勸功共戴

皇仁矣

又案為國不患無任事之人而患有僨事之人任事者方興利以救弊僨事者即因利而滋弊故日利不百不與害不百不去誠慎之也今興治水田為西北百姓建無窮之利民間自營之產人自耕之人自享之賦稅不增租典由便有利無害者也特恐創行之始或急於見功奉行不善或假手胥吏生事滋擾甚或逢理妄行藉以阻撓政事如雍正六年

上諭處革之梁文中其人者將養民之政反為擾民之事此端一開浮議乘隙而生必至懲羹吹竇因噎廢食是在承辦各官毋急近功毋執偏見虛心諮訪善言勸導毋令胥役得以藉手庶杜漸防微之慮周而善作善成之效可期也

又案天下事當積重難返之後萬不得已而思變通幸而就理萬世之利也然北米充倉南漕改折

國家歲省經費萬萬民間歲省浮費萬萬此皆自畫文中剔出

匪規中芟除者則舉行之日浮議阻撓必且百出如前明宏治間濬大通河漕船已達大通橋節省金錢無算而張鶴齡等因失車利造黑書之說以阻壞之夫成功尚可壞况未成乎徐貞明初上水利議格不行遲之十年重以蘇瓊徐待王敬民申時行諸人之力僅得一試無何蜚語潛入王之棟一疏敗之而有餘舉事者何其難撓事者又何其易也今聖謨樞贊一德一心詢謀既定無慮異議之滋而小人之浮言梗阻勢亦在所不免是在卓然不惑處之有道而已

又案溝洫之利甚博非獨水田宜設前人論之詳矣而經畫水田要在盡力溝洫陂塘之儲蓄所以供溝洫之挹注也開渠涵洞之啟閉所以均溝洫之節宣也溝洫修而田制備田制備而地中之水無一勺不疎如血脈水旁之地無一畝不化為膏腴大禹之粒烝民舉其要不外濬川距海濬賦增距川然則管田之政亦盡力溝洫而已直隸八郡地勢西北高東南下而一郡之中又各有高下之異今擇其近水之處隨宜經畫負山背仰之地可導泉引澗則為陂為塘以備曠曠濱河平廣之地可疏渠引澗則為閘為堰以齊旱澇頗海近淀之地可築圍引澗則為圩為隄以防漫溢如是則水之為田患者寡水之不為田用者蓋亦寡已經畫既定播種可施乃更揆度地形作水器以省灌溉之力辨別土性擇稻種以適氣候之宜使向之聽豐歉於天時者一視勤惰於人事人事修舉而天時不害地實成登矣

又案方田之法二百四十步為畝畝折四步為溝洫損四步以益二百三十六步人共知其利矣若池塘渠道之用需地

愈多為利愈廣或利肩一邑或利關數郡而遇有估用民地之處輒生異議者虧一家私己之產充一方公用之利固非恆情所樂從也我

憲皇帝洞鑒此情爰有加倍賞價之

諭嗣經怡賢親王奏請均攤撥抵部議准行立法最為盡善至乾隆間旗地仍歸撥補而民地則改行給價竊惟民間田地時值不齊少給則與情不洽多給則經費不貲並恐民心難安轉啟煩言觀徐貞明律定之役以價償不敷致礙口實功敗垂成知給價之正多格礙也且開築既資公利則地畝自應公派所有挖壓田地仍宜於灌漑所及之地計畝均勻撥還庶國帑不糜而民情大順矣

又案天以五行生萬物而先水水之有利水之性也至用水者與水爭地而水違其性水利失水患滋矣明臣潘鳳梧曰若計開田先計儲水荒政要覽曰澤不得川不行川不得澤不止二者相為體用為上流之壅為下流之源全繫乎澤澤廢是無川也

畿輔之地百川輻輳定泊以為之容畜而後澇不虞汎溢旱不至焦枯自規圖小利者於附近淤地日漸占壘以至阻礙水道旱澇皆病於通省水利大局關係非小夫治地之法將有所取必有所棄彼第知澤內之地可為田而不知澤外之田將得而為水其弊視即鹿無虞鑿空尋訪者殆有甚焉今履勘所至凡有此等地畝務須查明界址分別剷除永禁侵壘所謂舍尺寸之利而遠無窮之害此正經營之始所當早為禁絕以杜流弊者也

又案西北諸省古稱沃饒之地甚多河渠溝洫漢唐以來代有興舉成效著於史策自水利積久失修膏腴之壤皆為陸田遂若大河以北土性本不宜稻舉舉稻田之利語之人必不信然粵西民俗則又止知水田種稻不知旱地可種雜糧先臣李紱因地有餘利請多覓農師教導兼植北方梁粟易地以觀可知南北種植之殊端由民習不關土性也今請俟畿輔倡行之後確有明效且共覩稻田之入倍於旱田自必聞風興起乃以營種之法頒之山陝豫東諸省令各隨宜相度以漸興舉由是推行愈廣樂利愈宏財用阜成家給人足風俗純厚經正民興東南可藉蘇積困而西北且普慶屢豐此億萬世無疆之福也

程含章覆黎河帥論北方水利書自到山東之後檢查舊卷無歲不報水災在

國家則須議賑議蠲帑多耗費在百姓則耕而不穫戶鮮蓋蔽飢寒之餘流為盜賊是正本清源之法必先除去水災故多刊告示勸民疏通河道高築隄防然百姓樂於觀成難與圖始非地方官平日善政得民稱恐觀望徘徊鮮有實效今請來教諄諄以水利相勸勉敢不拜嘉惟北省與修水利以資灌溉則南漕可以量減之說私心尙有未盡然者敬為左右陳之天下之大利在農古今之大害在水能去其害而收其利則民食足而國亦富饒此君相所以貴裁成也昔者禹平水土盡力溝洫濬畎澮距川而天下大治般人不知修水利乃至五遷以避河周人復修禹政十夫有溝百夫有洫千夫有澮萬夫有川故能使上下公私交受其利可謂盡善盡善

矣然三代以前所以不須轉漕東南中土不虞乏食者非必盡溝洫之故緣其時天子與諸侯各君其國各子其民王朝事簡設官無多而又寓兵於農不須糧餉故第收畿內之粟已足供王國之需今則中外一統天下之政取裁京師官職之衆甲兵之多千倍於昔雖起禹湯文武于今亦不能不轉東南之粟以供京師之食道固然也自旣開而溝洫之制遂壞二千年來不能復古豈惟人事亦若天時地利物性人心皆有斷斷難復之勢何者北方水利始於虞文靖公至明徐氏貞明大暢其旨而卒不能行然尙可議之曰上無聖明之君下無賢達之臣故至此至我

朝

世宗皇帝以聖神文武之姿主持於上又得怡賢親王與高安朱文端公贊襄於下選用才俊為屬大典直隸水利分設四局經理三年用銀至數百萬兩開田七千餘頃可謂千載一時大有成效矣乃自怡賢親王薨逝後曾不數年而荒廢殆盡其故何哉且夫小民之趨利也如水之就下難以嚴刑峻法防之猶不能禁也苟水利之有便於民何致棄成功而不恤乃旋作旋廢毋亦天時地利土俗人情與夫牛種器具之貴有未便者乎何則種稻必資雨澤東南山多春夏積陰故常多雨播種栽秧可以按節而作西北地皆平坦春夏少雨栽秧難以及時苟過其時秧節已老不便一也稅租須常得水養非如雜糧之止須土潤便能發生也京市土性堅實隨處可以開塘蓄水西北則沙土浮鬆水易滲漏即日鑿深丈餘水亦不漏而一遇大雨四面之沙泥隨下塘易淤浸愚民以

常須挑浚爲苦不便二也北方之不種秔稻已千數百年其民之心腹腎腸皆不願食稻飯亦不願種稻穀卽用南人教之而非其心之所樂則學亦不精其收必不稔彼覺勞苦數倍於雜糧而收穫反不如雜糧之多則精神易倦不便三也稻田之工作較多非如雜糧之可以鹵莽而耕亦鹵莽而種也每當耕耘收穫之時家中之父子兄弟不敷工作必須添僱而四顧鄉鄰無一熟者卽用南人往助焉能處處給足而南人僑寄於斯心先猜疑其無工作時則又無以存活不便四也水田必須牛耕非如陸地之可用驢馬也北方水草不便蓄牛較難購買自南價值必貴且又不善飼養陰陽燥濕之間易致倒斃一家牛斃則人人憂慮父子怨咨妻孥愁歎反怪官司之苦以所難不便五也水田之農具多端與陸地異北方木蠶之類購買較難匠作亦不熟習卽起南匠往造而水火料物不能一一如南則遷地弗能爲良且如水車一件乃家家必需之物但使分寸稍差卽窒礙而不合用頻頻修整工匠難求遲誤已多有悔心矣不便六也具此六不便雖使南人數百家往而耕之未能事事如心亦費用力多而成功少則廢然返矣然則西北本帝王溝洫之區而古今之情形不同水利之屢作屢廢其在斯乎其在斯乎故居今日而欲於北方盡復溝洫以收灌溉之利是徒滋勞費無益於事且恐利未見而害已形惟疏通川澤以除民害則地無分南北時無論古今皆在所當行亦在師古者之得其意而不必泥其跡而已矣徐貞明所云西北之人方苦水害而不知水利水之在天壤本以利人非以害人也聚之則害散之則

利業之則害收之則利此則水利之論蓋水利且可緩國而水患則不可一日不去水患去而水利乃可徐議但灌溉之利亦止宜於水泉之鄉恐不能如所云徧西北而皆可行也然徐公以竭忠盡知不得一試之餘猶勉懇懇不忘君國以冀幸其言之可傳而再疏以請者之或有其人也非存再稷已溺已饑之心能若此乎今直隸之水患深矣孰是如徐公者爲

聖主一釋憂勞耶汪廣之言是否有當惟閣下進而教之則幸甚

潘錫恩 籌補水利四案書後北方水利之議未何承矩倡之元邦守敬與集並推廣之明徐貞明汪應蛟皆試之有效而行不獲久論者惜之然率出自一二董臣拳拳謀國爲長計遠慮其君察視爲無足重輕未有若我

朝

列聖勤恤民艱天國利賴如是之專且勤者也論者謂雍正間慶興此舉其時利多於害乾隆間則利害參半至今日而興利之舉不勝其除害之思矣夫五方風氣各殊北土類多高燥者十年之中憂旱者居其三四患澇者偶然而耳自嘉慶六年以來約計十年之中澇者無慮三四以天時言之所亟宜與舉者一己永定子牙長昆維格而東淀之傳送已決南運北運減場日高而三岔之匯流不暢往者河通淀廓今運者塞而廓者隘一經霖潦則旁冲上溢決岸頽隄及今不治治者可慮以地勢言之所亟宜與舉者二己北運多雨未爲惡霖已成積滂永定既多決口至淀至天津區爲巨浸田廬之浸沒已甚民生之辛苦可知獨慶興非常特之方蓄積亦無久

繼之理饑者易為食渴者易為飲於蕩析離居之後為之莫
 室家謀幹止去昏墊即安便或有興修其孰不鼓舞欣赴
 功趨事以民情言之所至宜與舉者三已至與舉之方皆知
 疏濬壅滯開通下流其要尤在乎廓清浚泊茲川以行水澤
 以鍾水行水之塗塞則宜洩無路氾濫是虞而直隸當大雨
 時行正值海潮漲盛之候但知從事宜洩然宜洩未由歸壑
 隄岸必復遭沖潰中流且卒致填淤是工擱於無用惟於大
 陸澤甯晉泊西濟東淀塌河淀七里海中堂窪諸處大加挑
 挖使潦水暴至有所消納遠海潮大落眾派趨歸其滿蓄所
 餘並足資旱乾挹注之用此一舉兩得之計也顧或疑南北
 之士性異宜此則怡資親王之所陳御史柴潮生之所奏已
 破其說今且未責之遷與水利也除水害已耳水害之甚由
 於河塞流隘姑令塞者通之隘者廓之其侵耕占種之所成
 然而責令毀棄易起浮言正惟水潦減沒之餘未升科者飭
 之退讓已升科者請為豁免於此多開支港溝渠互相灌注
 俾容水之地常有餘庶積潦之患可漸息俟通流無礙蓄洩
 可資然後徐籌灌溉之功未為晚也或又謂

國家之帑項有常大工並舉未免勞費伏思

皇上軫恤災黎比年蠲賑幾及百萬而民居未奠時區

聖懷誠得一策可以水患立除豈憚費司農之經費哉且所費於任

事之臣者謂可宏濟於艱難熟籌於事勢先臣靳輔之治黃

河其時軍務繁興

費用未為充裕而卒能成功者以措置有方經猷素定耳矧平

常工程照以工代賑者十居其三緊要工程照修築河隄者

十居其三修築之法勸用民力者十去其四此乾隆四年成
 案似可做行也或以小民難於慮始彼未見其利而興作
 煩苦胥吏因緣為好必致驚擾閭閻物議騰沸夫事亦在人
 為耳守令賢員何地蔑有誠使大吏重率之有方且思竭誠
 以自效思信結於平日舉動字於衷心而又多方勸導以動
 其忠誠不假吏胥以杜其擾累直道猶存孰謂斯民之不可
 化耶

高宗純皇帝聖諭曰事苟善籌效必旋至為其事而無其功者未之
 有也豈不信哉賜承乏史館伏讀

列聖實錄先臣章疏仰見

許謨宏遠筆畫精詳謹繕錄以備省覽今年夏

皇上特命署侍郎張文浩直隸總督蔣攸銘相度疏濬事宜並發帑

銀五十萬兩為明年興築之費所以澹沈災甍民困者勸矣

至矣不揣愚妄輒就所錄詮次為四案用備當事之採擇並

取前人論說有助經理者附焉其永定子牙漳河疑另為專

案姑不詳述觀是編者其亦曉然於直隸水皆有用水土

皆可耕之田成案具存率循有自隨時通變因地置宜以一

省之河淀容一省之水而水無弗容以一省之人民治一省

之河淀而河淀無弗治目前以除害為急善除而利自可以

徐興異時之興利可期利興而害且可以永去其於

畿輔民生未必無小補云

吳邦慶 載補水利私議歷觀往屢談西井水利者眾矣大

抵

神京重地不可盡仰食於東南或謂冀北膏腴不可委地利於

曠棄而考其建置施設則未有指明入手究極成功坐而言
即可起而行者我

朝雍正時因水災移上屋

哀哀命怡賢親王福應郡邑酌定章程墨吏奉行已有成效迺施功
未竟日久漸湮迄今僅及百年故蹟已多無考今

聖天子軫念民依思為億兆謀樂利之休而繼

世宗憲皇帝之謨烈邦慶適以修松楸往來田間諮詢父老因著私

議一首用備芻蕘之

獻託於問答以暢其說亦明徐尙寶貞明潞水客談之意也或

同議

畿輔水利於今日為創乎為因乎答曰此因也非創也然往迹

已陳必善因之乃可得其頭緒則請設為清核定議估計派

修四說清核若何曰直省有水田之州縣載在通志者凡三

十七皆係遺官分治報存冊籍者其他天然水利無煩營治

如宣化之蔚州保安正定之靈壽趙州之甯晉隆平尙不在

此數也今如撤行各處使自具報則州縣委之吏胥委之地

保額預從事依樣葫蘆何從得其實數哉今擬將舊有水田

州縣輿地計里各繪一圖按照管田水利府舊冊註明某縣

有某河某泉某處引用成水田若干頃畝今某水猶經由某

處否某泉猶暢旺否所建閘壩所開涵洞渠口尙廢舊否或

雖殘缺尙有遺址否統計水田確在若干按圖填寫呈報再

行遣員持圖往查其查勘務須會同縣佐貳及學官蓋佐貳

事簡且多兼水利學官與本地士子較親切河道水泉之故

蹟父老不能詳而老生耆宿多知之可藉以詳確查問查竣

稟報再核對州縣所申之圖冊是者依之訛者改之其草率

應命者申飭之到齊彙為總冊則水田坐落處所及頃畝實

數或昔有今無瞭然於心目矣實數既核然後水道可得而

議也水之屬為泉為河為引淀泊之流為蓄近海之潮泉源

宜疏畦以引之經流宜開渠設涵洞以析之形勢就下宜建

關以蓄之末源太猛宜修陂以緩之他如木潦易及之處則

宜為圓為圩山麓卑弱之地則宜布石留泥起壑越澗之處

則宜騰橋筒車水性不外此數則用法亦不外此數種然相

度地勢酌量施用非胸有見地又慮衷探詢則不能辨也其

要在委員與鄉耆並用傍水之地老年土人於每年水勢旺

弱與其力之所及閱歷既久知之必悉然鄉里之人多止為

一隅起見或地居上游則不顧下游或欲專其利則不顧同

井須與委員參用借同訪求詳為議論其所宜建閘以蓄水

某處宜開渠以分流某處宜設涵洞以分其潤某處宜游陂

澤以防其猛某處宜築塘以備旱某處宜設閘以成田合水

力之所至通盤籌畫然後以其議詳之大府而待裁定並張

之通衢如有異議者許其在委員處具呈反覆詳求務期有

利無弊眾議會同庶百姓皆樂於圖始議定再行遴委詳練

工程之員逐一踏勘有應開之河則計深廣丈尺上下里數

共土方若干每方計費銀若干開壩涵洞每座應用灰石工

費若干計用銀若干他如建閘開塘挑挖淤塞應用夫工若

干每工應需錢米若干並占用族民地畝若干統行開明彙

報總其成者再行細核審無浮冒然後彙成總冊則應開之

工若干應用之項若干始有成算估計既定成數在胸若查

需支領於官則

國家經費有常未敢妄議若責辦閭閻則百姓力恐未逮計惟
有將工程費用多寡定為等次其工之鉅者需項雖多利濟
必遠則借領官項與修核計獲利地畝帶徵還欸其次或本
地殷實之戶或各處急公好義之人有能捐貲辦理認修工
段者係職官則奏請職叙保民人則酌加獎賜至零星有工
無料之工則酌減用水各村莊同力合作勉期厥功如此則
合衆力以成美利而不致糜費

國帑蓋核計明則水道原委頃畝坐落清矣定議審則宜開宜
渠宜分宜合確矣詳於估計則銷算不至虛冒按等派修則
輕重咸得其宜上下同心其成功可屈指而計也至占用旗
民之地或照時價購買或以官地抵補或將附近地畝抽補
如開河占地一項旗產所及之地十頃則此十頃皆以
九畝為十畝而占去之地亦得九畝矣可以類推而地
畝被占之家亦不至稍有偏枯又有佃種官地旗地者近五
百里內亦宜官為立案修成水利之後其租價一照現在早
田之數永不加增則佃戶更為踴躍而且地成之後但資灌
溉之利不必定種稅租察其土之所宜黍稷麻麥聽從其便

又開渠則設渠長建閘則設閘夫閘頭嚴立水則以杜爭端
設立專職以時巡行收令中有能勤於勸導水田增闢者即
登薦刻以示鼓勵則區畫周詳權微必到底村坵野者咸知
聖天子賢有司殫心竭力皆為草茅廣積貯之原焉有觀望遲回
裹足不前者哉然必司事者職有專轄而權無旁撓而又集
思廣益不執己見然後能搜訪人材委之職事以竟其功敬
開雍正四年設立營田水田府事案怡賢親王總其成大學

士朱軾為之輔又有營田觀察使有副使又有効力革職員
外郎秦嶠等諸人其不載見於冊籍而効奔走供指使者尚
不知凡幾也又雍正四年戶部議准大學士朱軾條奏營田
事例四款一自營已田者照田畝多寡給與九品以上五品
以下頂帶以示優旌一効力營田者應酌量工程難易頃畝
多寡分別錄用一呈請降調革職之員効力營田者准其開
復一流徒以上人犯効力營田者准減等是其時搜羅人材
仗助經費之道極為詳備故能三四年間營治水田七千餘
頃功雖未竟而今猶可換成規收事半功倍之效較創始者
其自力蓋萬萬也

王家璧請興修水利疏稱臣聞黃河之入中國首於積石而
尾於渤海其經流本行再貫冀兗數州之境歷商及周日並
南徙至漢決瓠子始通淮泗宜防既塞河復東北入海二渠
九河號復禹跡不為患者千數百年至宋而河復南決乃由
彭城合汴泗以入淮而後世治河尤難於漢者以治河兼治
漕也堯舜都冀三面距河非不以河為貢道而四百里粟五
百里米取給何服不仰給於千里之外其慮至為深遠我
朝定都於北漕米自南本因明制治黃濟運治淮制黃合計京
倉一石之儲糜幣不啻數倍河運或阻濟以海運

國家之福幸獲無虞然利害至大所不能無萬一之慮也前大
臣林則徐忠誠體

國實事求是博考周諮轉為西北水利說數年然後成書自湖
廣總督調任兩廣道會審成奏陳

宣宗成皇帝以其時洋務方起未暇施行原奏內稱恭查雍正三年

世宗憲皇帝命怡賢親王總理畿輔水利營田不數年墾成六千餘頃厥後功雖未竟而當時效有明徵蓋近畿水田之利自宋臣何承矩元臣托克托郭守敬虞集明臣邱濬袁黃汪應蛟左光斗輩歷歷議行多見成績

國朝諸臣章疏文牒指陳直隸墾田利益者如李光地陸隴其朱軾徐越湯世昌等皆詳言之臣見南方一畝之田中熟之歲收穀約有五石則為米二石五斗矣蘇松等屬正耗漕糧年約一百五十萬石果使原墾之六千餘頃修而不廢其數即足以當之又嘗統計南漕四百萬石之米如有二萬頃田即敷所運備或歲功不齊再得一倍之田更可無虞短絀而直隸天津河間永平遵化四府州可作水田之地頗頗有餘或居窪下而淪為沮洳或積海河而延為葦蕩若行溝洫之法似皆可作上腴因請仿雍正年間成法先於官蕩試行興工之初酌給工本若墾有成效則花惠年增一年如成田千頃即得米二十餘萬石可先酌改南漕十萬石行之年久多多益善則河漕經費益可大為樽節等語自係熟思審處為聖朝天庥萬世之計起見而或疑其以昔人治水先治田為確論且為直隸地方若俟眾水全治而後營田則無成田之日似乎言之未審蓋未有水不治而能成田者也然林則徐所稱行溝洫之法即治田即治水也不待眾水全治而後營田非不治水而專治田也其言正為破羣疑而發臣竊以為地平天成禹功大矣而孔子特贊其盡力乎溝洫必有以究其實觀其深者且禹之自述其功亦曰予決九川距四海濬畎澮距川矣亦曰暨稷播奏庶艱食鮮食矣是營田治水同時并舉

田間之水建於川大川之水達於海營田亦即所以治水也禹貢所紀功多兼施分之為溝洫畎澮之小溝合之即疏濬決排之全功史遷作河渠書班固更為溝洫志蓋亦有見於此林則徐所奏雖未試辦於

畿輔曾著成效於新疆後自成所起用

成皇帝深知其非徒託空言矣今河流北徙挽之南趨則積淤已高聽其東行則運道宜顧現在經費未充不得不隨時擇要堵挑無悞備行徐思經久之計直隸永定諸河亦時有水患惟南有磁州北有玉田豐潤尚得水田之利而推行未廣則取林則徐前奏見諸施行此其時矣多穿漕渠於冀州地使民得以溉田分殺水怒正賈讓所謂治河中策而於國家則可期果米充溢近畿庶南漕不憂梗阻而河流亦可因勢利導况兵燹以後漕糧久徵折色無改折難行之慮漕船多未修復無水手難散之虞如果力興水利霖潦則川澗分涸旱乾則枯槁灌漑若得年數順成河漕樽節不少足國富民萬世之利似在於此除喬松年文彬丁寶楨游百川黃河穿運情形各摺遵

旨會議外所有道光中林則徐奏陳

畿輔水利一摺可否

敕下廷臣及直隸總督妥議籌辦之處伏候
聖明裁斷 再明臣鍾惺有言三代至漢言水利者以漕為兼溉田後世營一漕而日不暇給文法繩其後事權變其中不敢復言既矣臣竊查直隸水利自怡賢親王辦有成效至今玉田豐潤尚食其利後來議辦者或以主持王人動多掣肘或以

長難自安慮應故事又或不能測量地勢高下田於高區而水不及田於下地而水大至一不見功因墮廢食而旋墜旋廢之田大抵田腔單薄水道淺隘不合疆理溝洫之法潦無所容旱無所溉水衝沙壓荒棄不治加以西北民間多食粟麥雜糧地廣農情狃於雜糧用力不多廣種薄收即自謂足食不務積儲每憚耕耨稻田需糧塗足之苦勤勞尙恐不從驟之必多荒廢舉行滯礙有此數端臣竊以為井田雖難必復而溝洫隨地可行南方蓄水之塘池壩堰深廣丈尺雖不盡合吹澮溝洫古制而自田間水道漸次達於大川實得古人遺意田腔修築堅厚酌留缺口啟閉以備旱潦亦循古溝上有吟道上有涂之制今誠測量地勢高下參用古今成法溝洫層次疏濬深通所起之士即以修築田腔令水得盈科後進節節儲蓄即地勢較高平苟非去水太遠亦可相勢開鑿塘池上收雨水旁引泉源枯槁機器導流深淺兼資人力至於水道溝渠雖去田疇較遠亦須疏濬深通無則相勢開之如有泥沙衝壓隨時挑濬即以所起之士墊道培塿如此則吟涂道路皆止水之防也遂溝洫皆蓄水之區也水緩有所宜洩成旱資以灌溉水由地中平地皆成沃壤矣又明保定巡撫任應蛟屯田海濱於天津葛沽一帶以閘斷治地之法行之買牛制器開渠築隄葛沽白塘二處耕種五千餘畝內水稻每畝收四五石粟豆得水每畝亦收一二石惟早稻以鹹立槁物土之宜是亦宜使民知也即此推之斥鹵可變為膏腴則平疇得水而改種稻田其利可知也至招墾勸勞一切未盡事宜應責成督辦大臣隨時籌度期在舉行

無帶不遺責以速效庶可成此遺謀
彭世昌請具辦水利疏臣竊維水利之興無地不宜而北方為尤亟緣北方地勢病潦者十之二三病旱者十之七八近來晉豫各省水利失修一遇荒旱遂至於不可支者此其顯然易見也各該督撫既仰承

聖諭諸切自無不認真講求及時辦理以上慰

宸廑乃自去秋徂今為時已久曾不聞有將一州一縣如何修復興舉之處奏報者在各督撫方刻刻以賑務為急未遑兼顧此亦係實在情形惟辦賑固目前急務而農田實民生要圖若於派員散賑之時即令其一而興修水利以工代賑因賑督工不必另起爐竈而一舉兩得未見其必不可行也天事不可測上年冬間少雪新春仍未渥沛雨澤萬一天災再告

朝廷即不惜千百萬之帑金其能使人人皆得其所乎且與其拯之於既荒之後獨賑之惠在一時何如圖之於未荒之先水利之澤及萬世為此請

旨再飭下北省督撫務當恪遵前

諭上緊興修或擇本省司道中留心民瘼實心任事者一員加以總督之權專司其事各州縣擇紳耆中公正好義衆所信服者數人分任監視工程其大要不外因地勢高下之宜如近山者清泉通溝近河者穿渠引流無山無河之處則皆掘井除井深大費力者乃令開塘臣南方人每見附近村莊率以五六畝之地開設一塘雖遇大旱不至全無收成若北方仿而行之亦可稍資灌溉總之變通盡利則存乎其人耳惟是人情多樂於觀成而難於慮始此法之行必先嚴立限程以奉

檄之日為始一月之後州縣各須據數申報總管總管申報督撫以憑查核督撫除隨時將現辦情形稟報外仍當時加督率留心考察如果能實力奉行著有成效不惟總管官及州縣官請

旨從優議敘即紳耆等亦厚其獎賞酌量給與升銜頂戴倘或漫不經心視同具文亦即按限分別處分如此則勸懲兼施人爭踴躍行見化瘴為沃轉歉為豐昔人所謂無弊之賑恤不竭之常平無形之帑藏有驗之調變隱寓之河防其利有不可勝言者

朱以增請興修水利疏竊查順直各屬旱潦頻仍民困已久其順天及天津河間數府幾至無歲不災皆係水為之害近年督臣李鴻章督率升任藩司任道鎔工賑總局候補道盛宣懷等力籌大局將滹沱大清南運北運數大河以次開濬今年河流順軌年數豐登為數十年來所未有現在李鴻章督率司道向籌滹東西兩淀之尾閘使水性直下無阻左宗棠亦派所部開挖永定中泓果能從此嚴禁堵築盡力疏濬使水從地中行河患斷無不除之理臣竊謂治水如治兵不善用之都成水患能善用之即成水利直隸低窪之地極多不宜於種高粱而宜於種稻雍正年間

待命怡賢親王總理營田不數年墾成六千餘頃厥後效有明徵而功猶未充其所以難持久者因官為之耳夫農田之事官為之不及民自為之也北省民不食米故不喜種稻聞今年文安大城霸州任邱天津等處種稻甚多而苦無銷路則民將視種稻為畏途何足以勸民耕哉道光年間前督臣林則徐

謂統計南漕四百萬石之米如有二萬頃田即敷所運倘恐成功不齊再得一倍之田亦必無虞短絀又謂如仿雍正年間成法先於官蕩試行興工之初自須酌給工本若墾有成效則花息年增一年譬如田千頃即得米二十餘萬石或先酌改南漕十萬石折徵銀兩解京此後年收北米若干概令核其一半之數折徵南漕以為歸還原墾工本及續墾佃力之費等語臣思江浙久辦本色未易頓改折價查光緒初年江西湖北湖南三省會令招商局採買漕米十三萬石每石定價庫平銀二兩三錢五分今年江西湖南停止惟湖北尚有三萬石應請

旨飭下江西湖南兩省在於光緒七年漕折之內按照招商局前辦章程各辦採買三萬石仍按前定採運價值每石二兩三錢五分解交直隸總督迅速發給水利局司道在於順天直隸所屬產米之區平價採買即責成水利局員徑交通倉收納大約本地糙米石不過銀一兩五錢左右運通交倉經費不過三錢五分左右每石尚可餘銀五錢第一年能六萬石即可餘銀三萬兩即以採辦之盈餘開水田之荒地來年如再豐稔便可續添採買四五年後將不費

國家絲毫之帑稻田可成萬頃而民生無杼軸之嗟北米可抵南漕而國計無轉輸之費此實國家入大之規倘畏其難而置之則實事徒托空言倘因其利而導之則積漸可期大效矣

畿輔通志卷九十二

略四十七 海防一 圖說

海總圖

海圖一

海圖二

海圖三

海圖四

海圖五

海圖六

海圖七

海圖八

海圖九

海圖十

海圖十一

大沽海口圖

北塘海口圖

圓墩臺圖

方墩臺圖

新城圖

新城屯田圖

新城城圖

墩臺正面圖

墩臺背面圖

機器局總圖

分圖一

分圖二

分圖三

分圖四

分圖五

分圖六

分圖七

分圖八

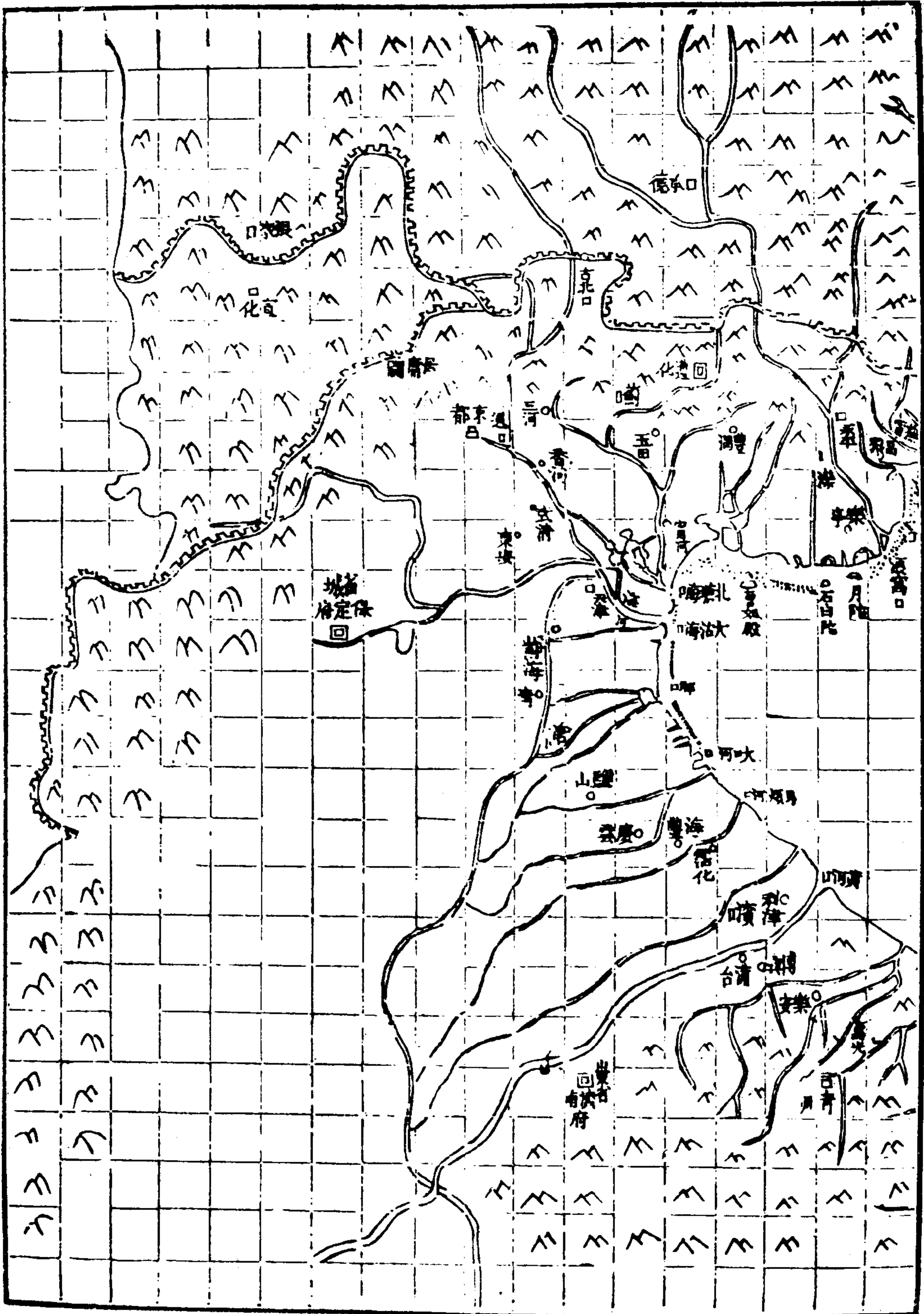
分圖九

分圖十

上海

總

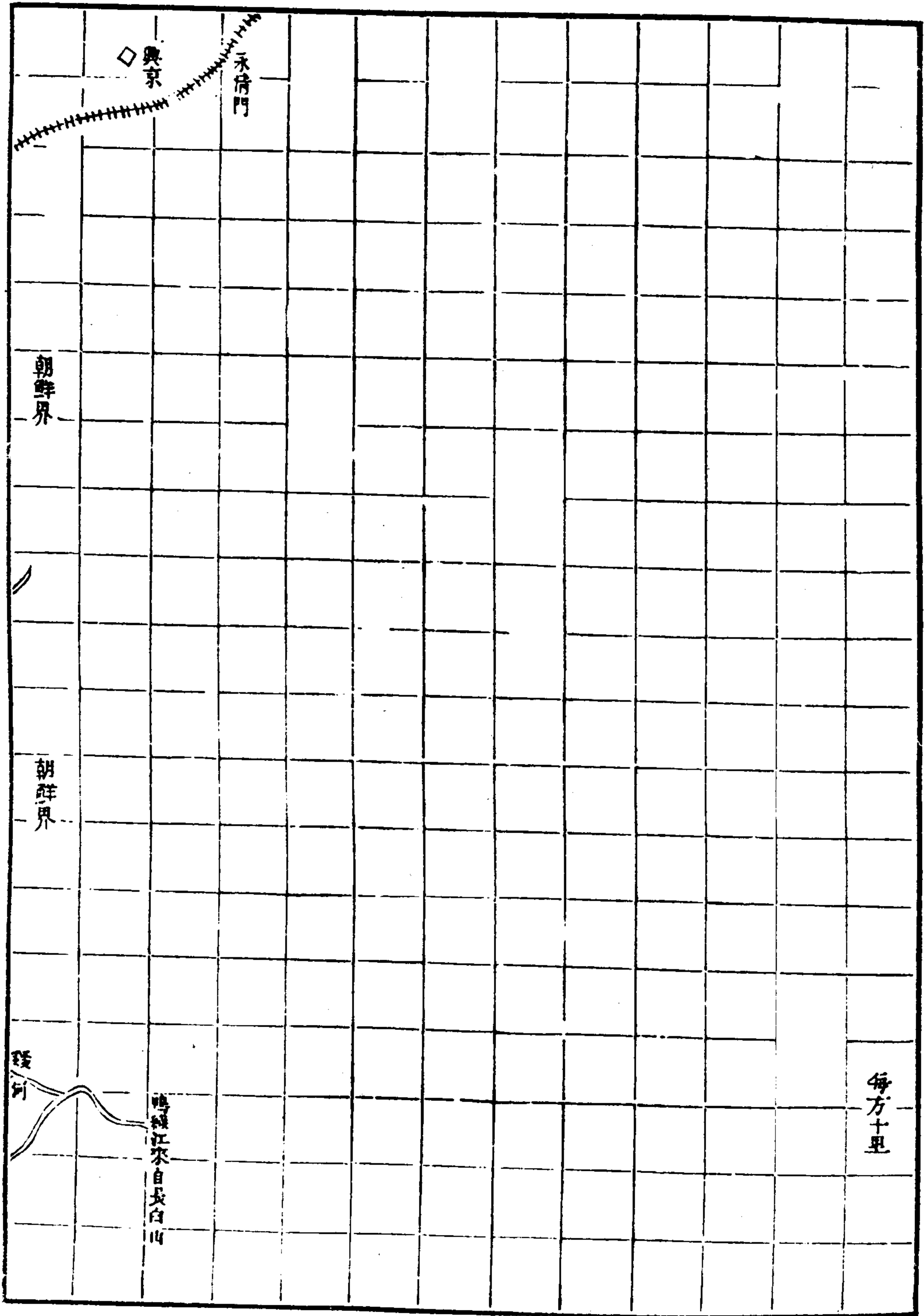
圖




北海

圖

一



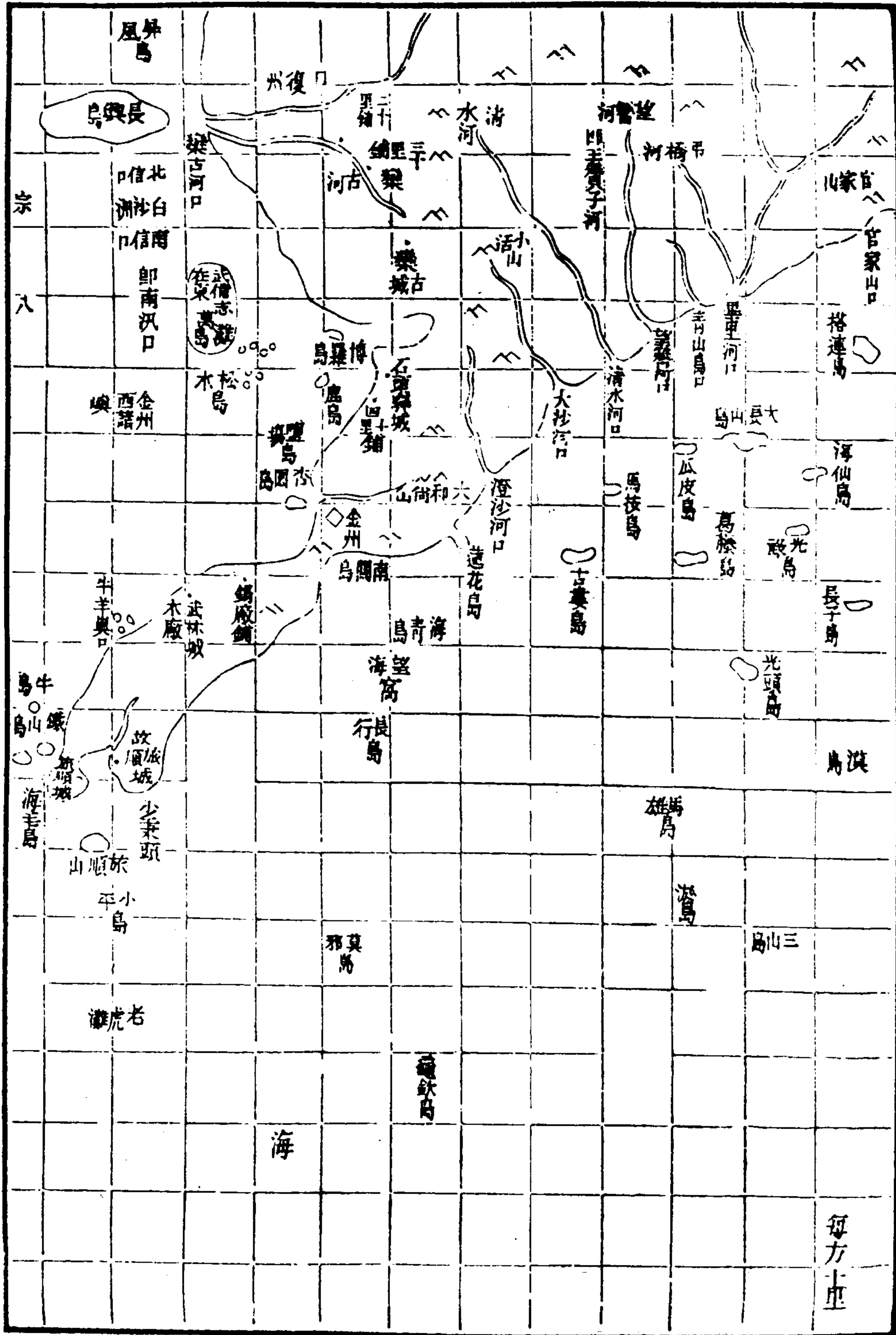
北海圖二



北海

圖

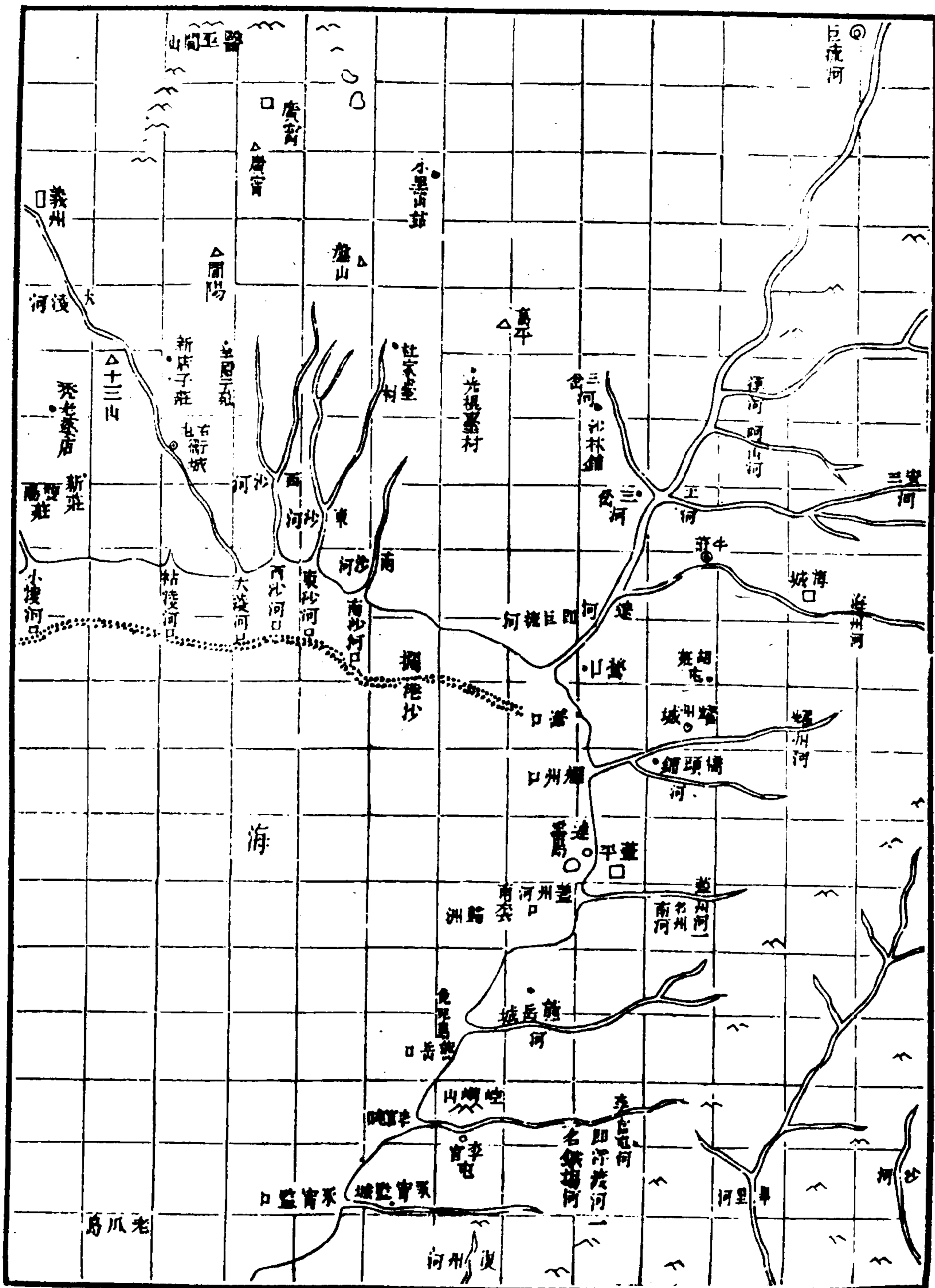
三



北海

圖

四



續修四庫全書 史部 地理類 五五〇

北海

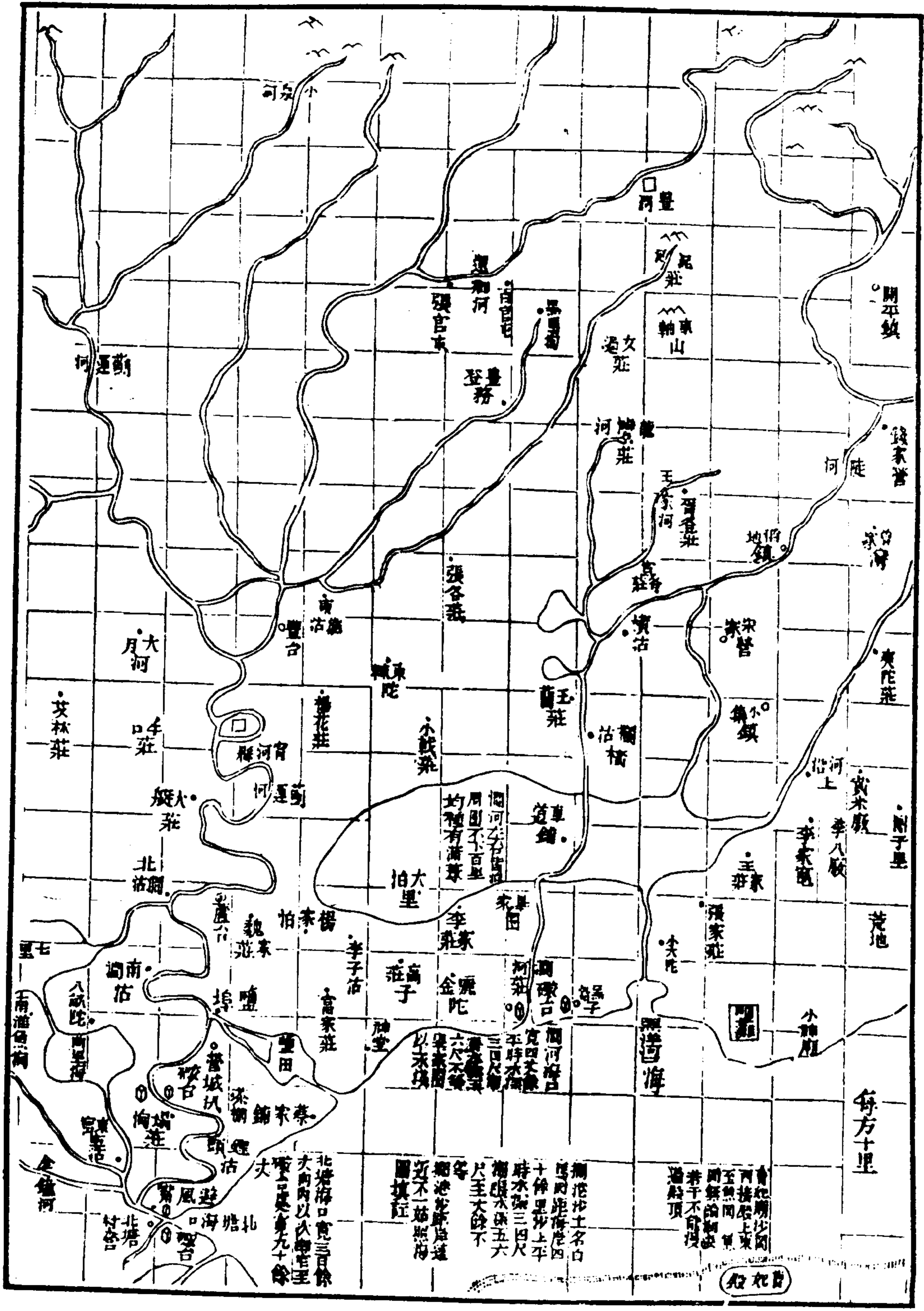
圖

五

山海

圖

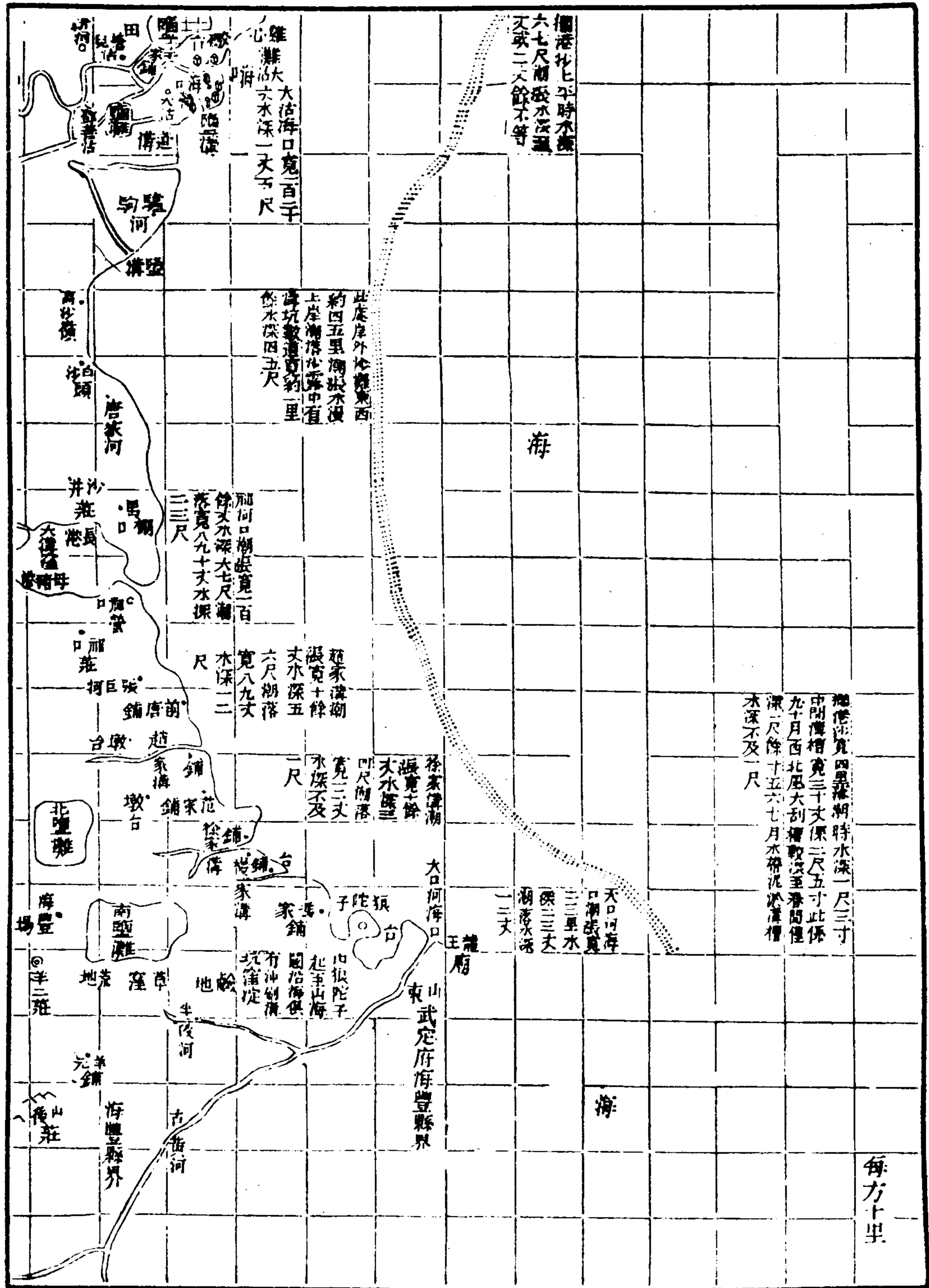
六



山海

圖

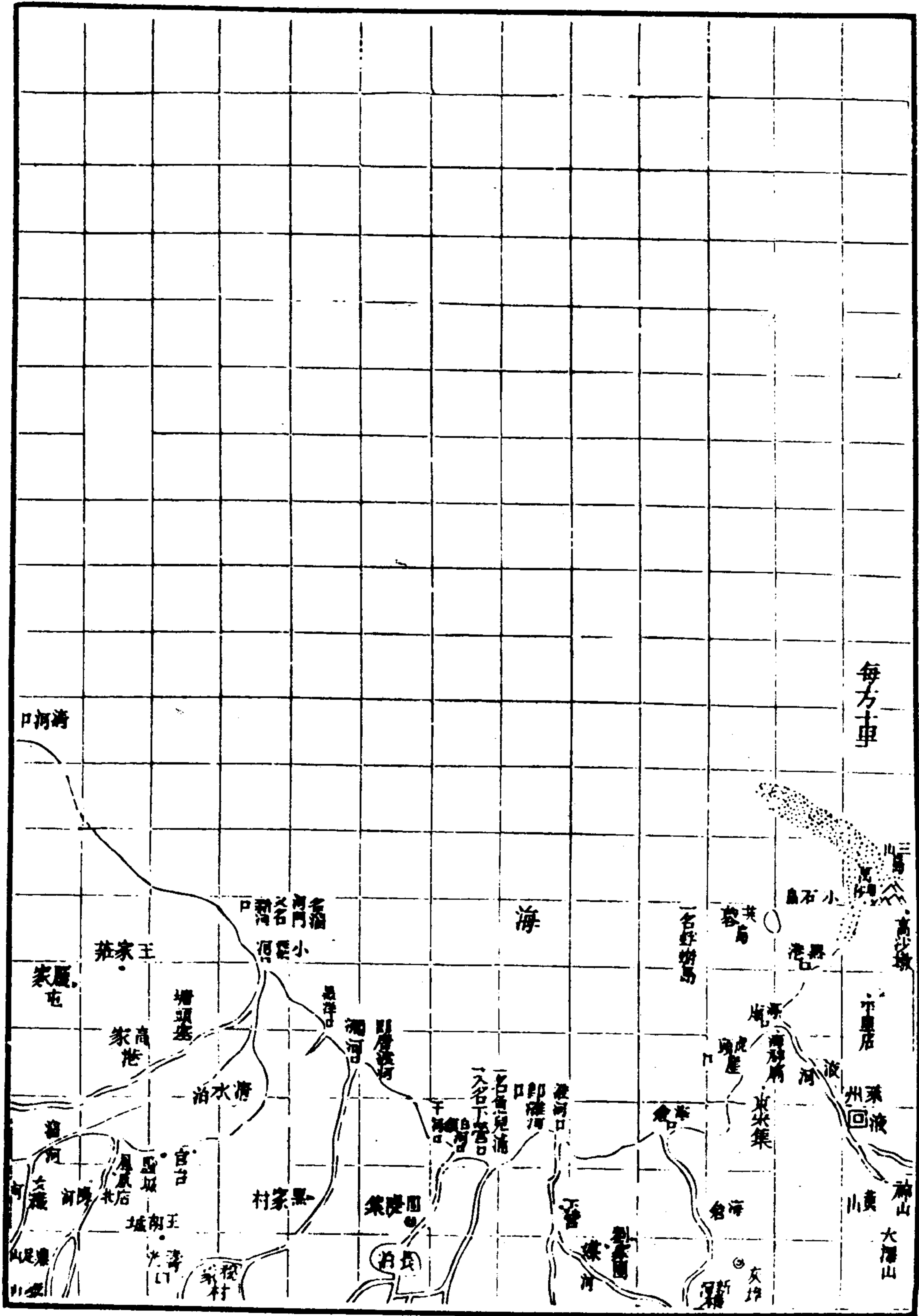
七



北海

圖

八

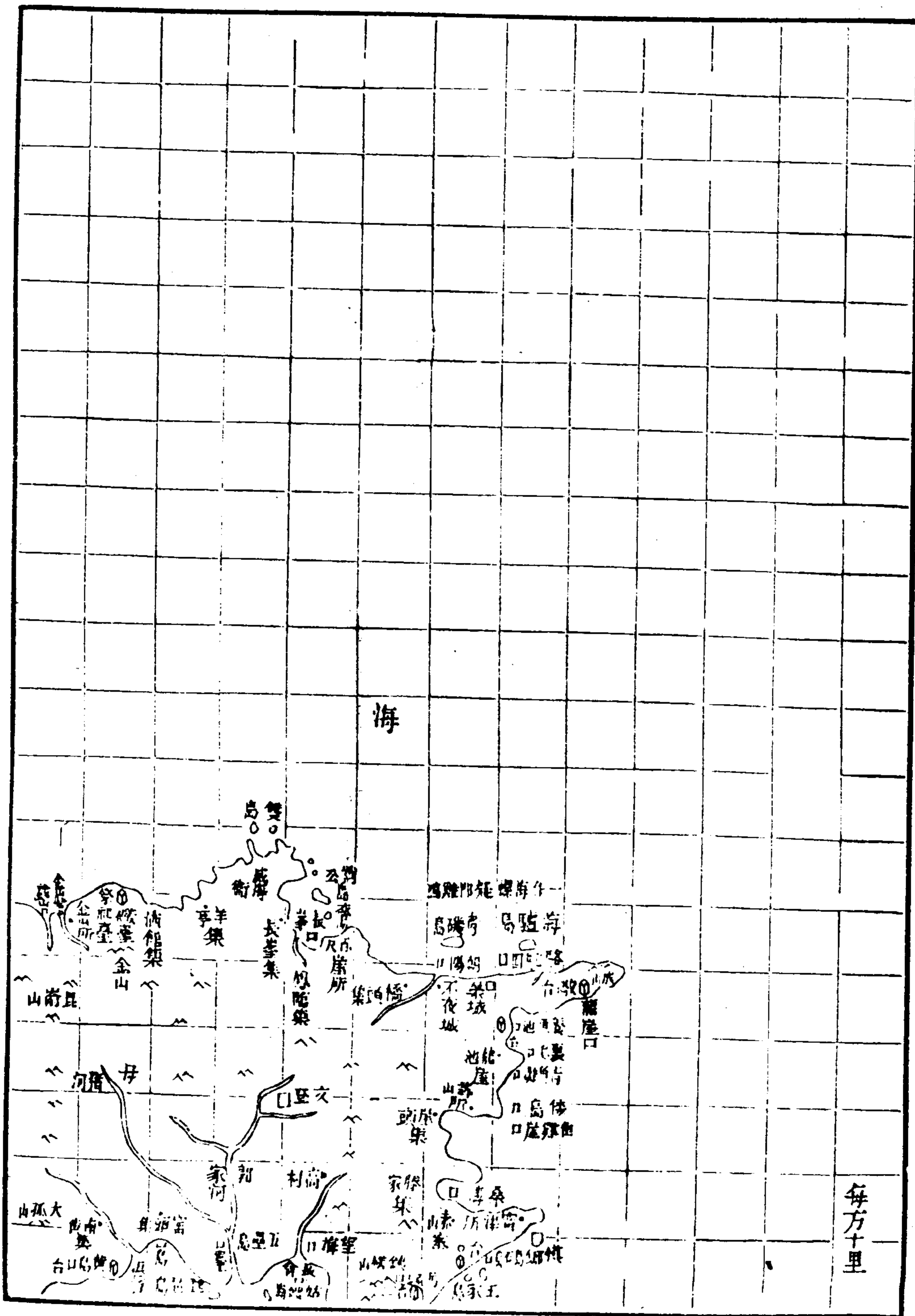


海

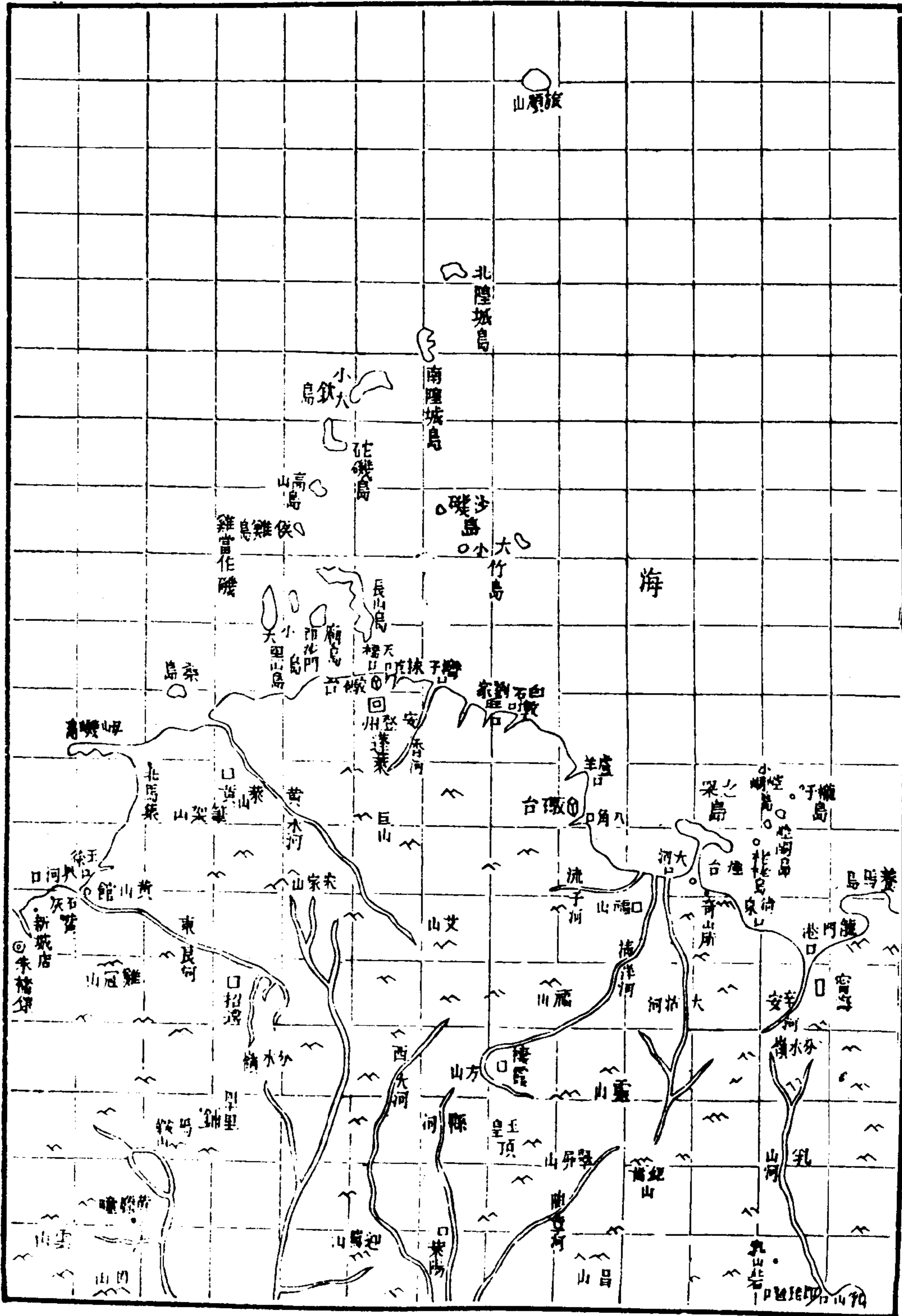
圖

九

上海古籍出版社



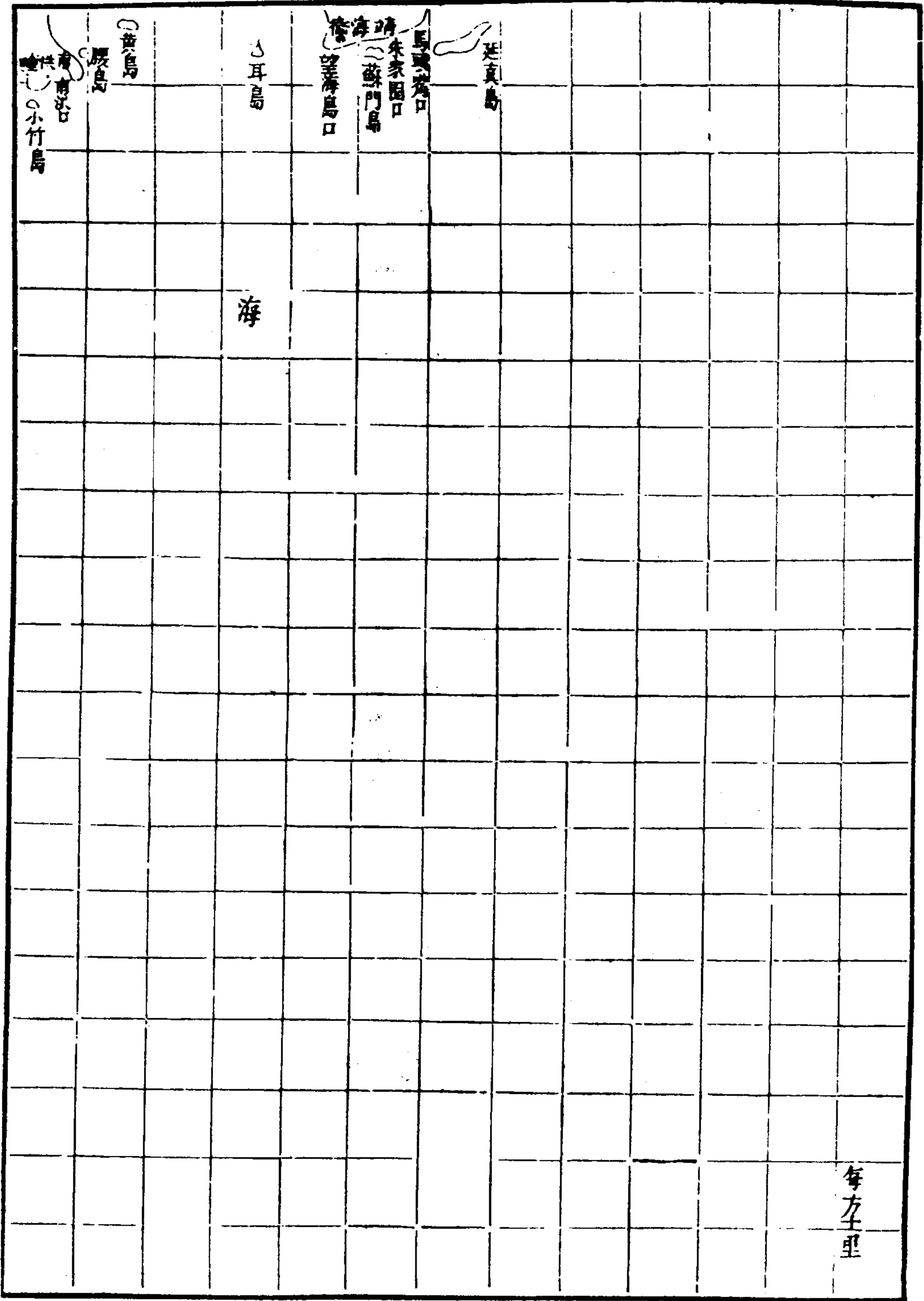
每方十里



海

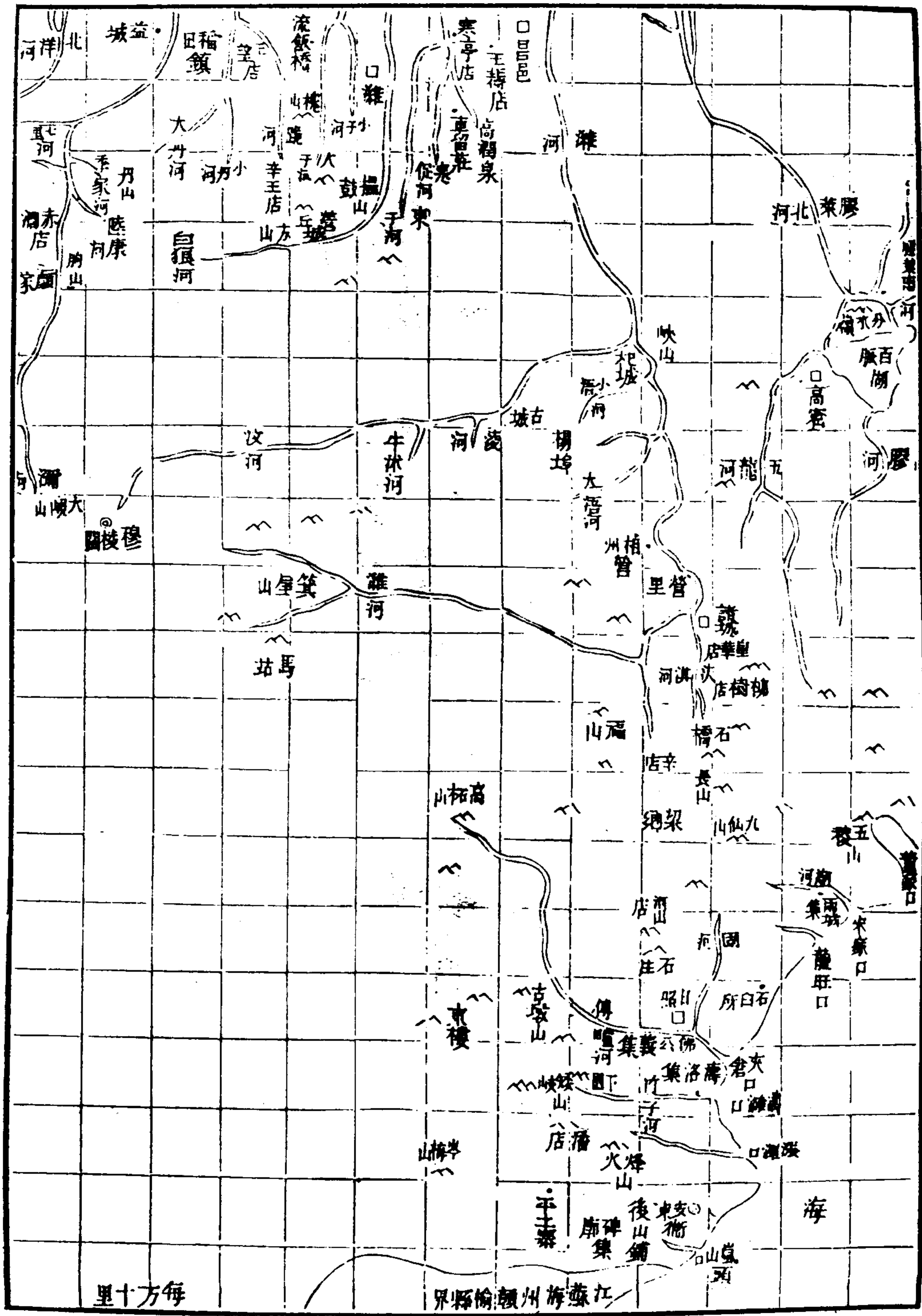
圖

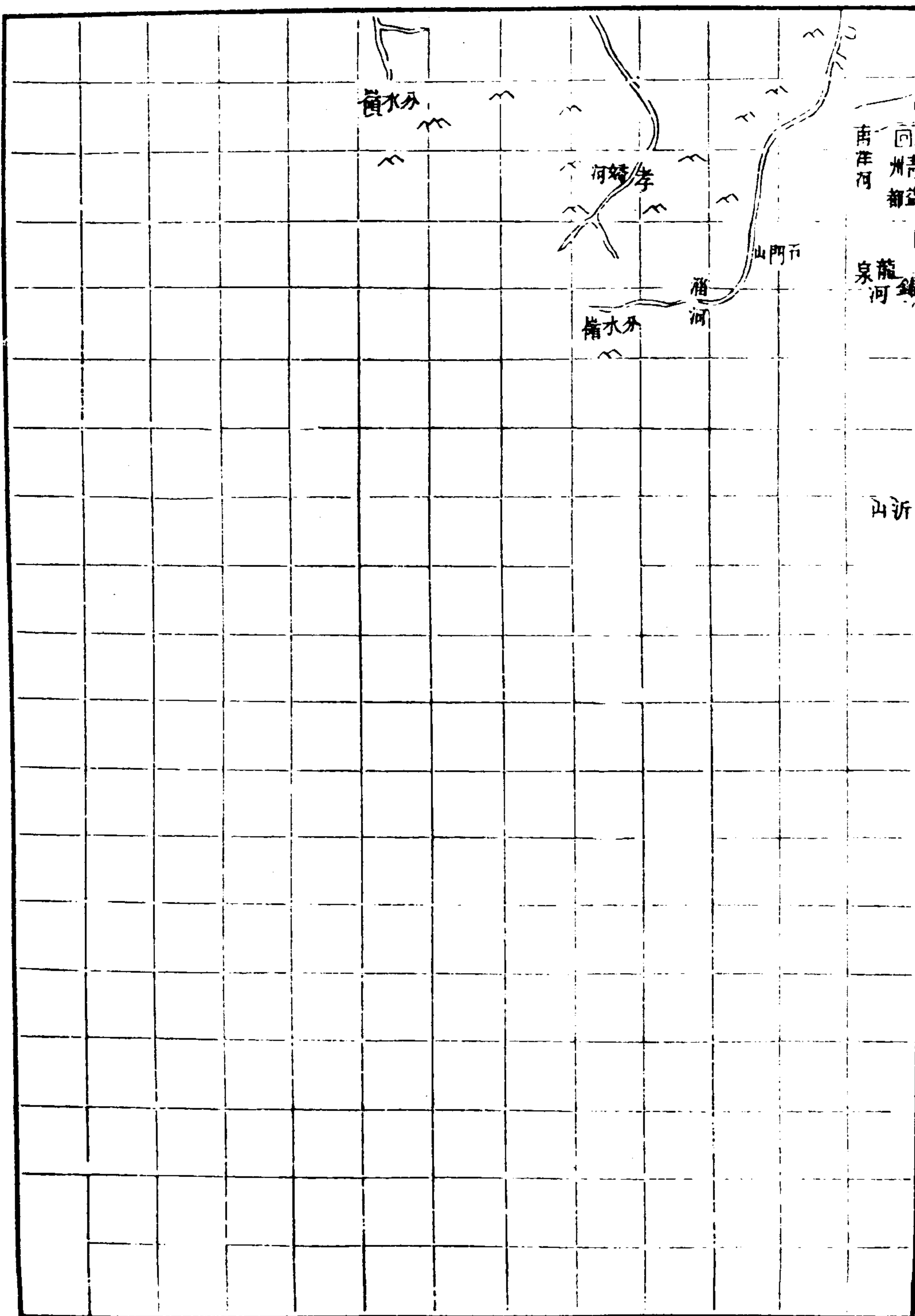
十



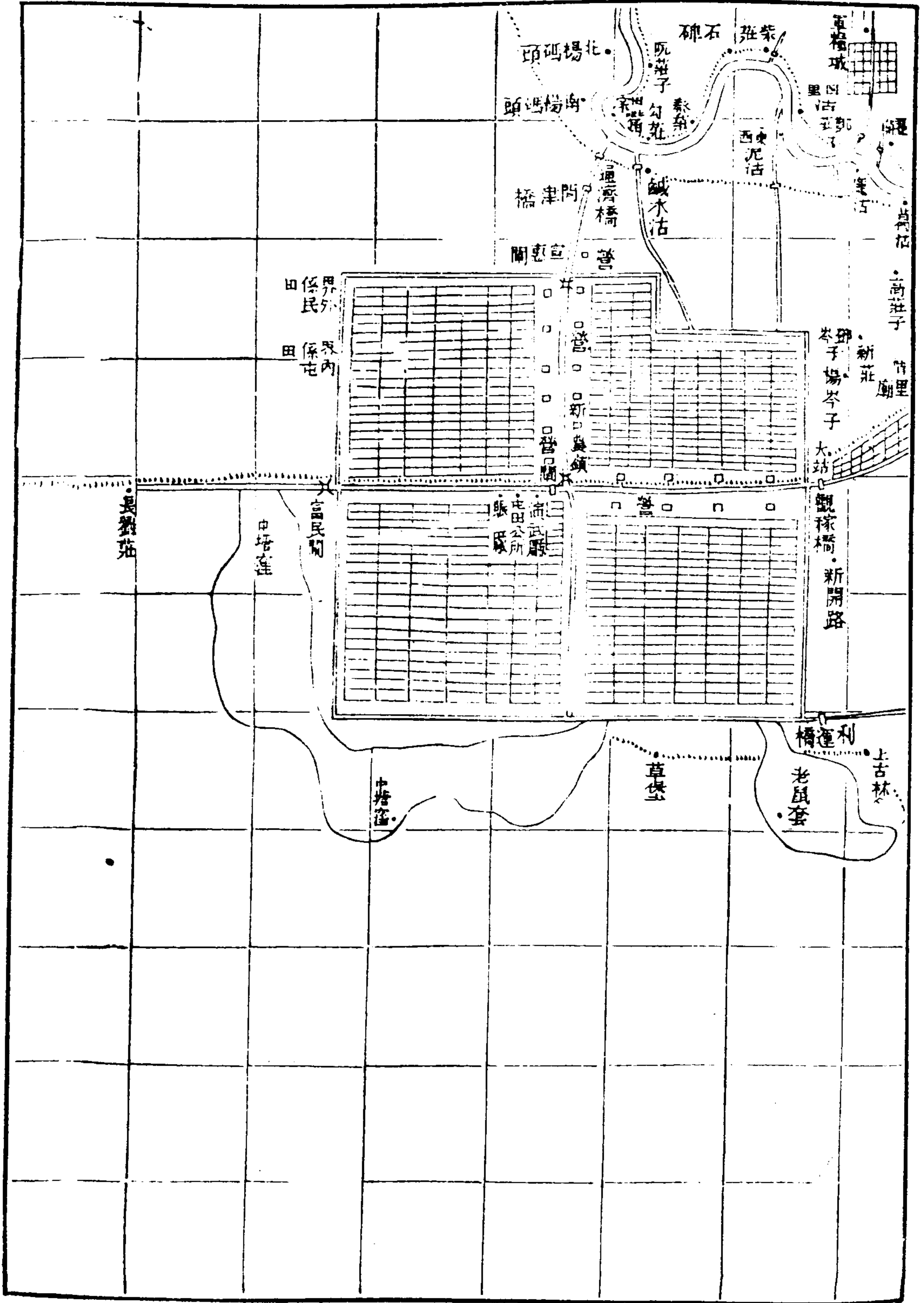
海圖十一

〔光緒〕畿輔通志 卷九二





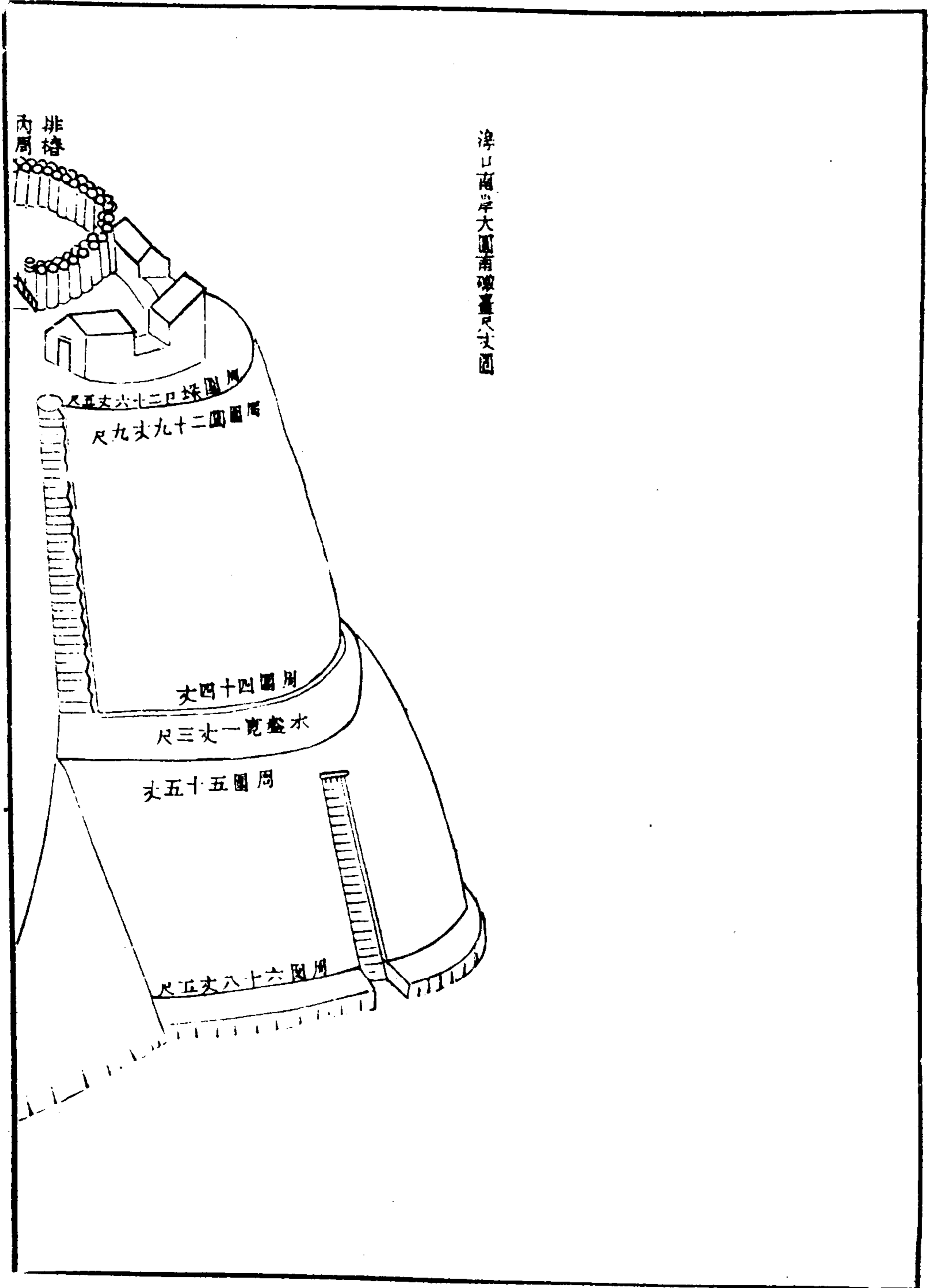
大沽海口圖

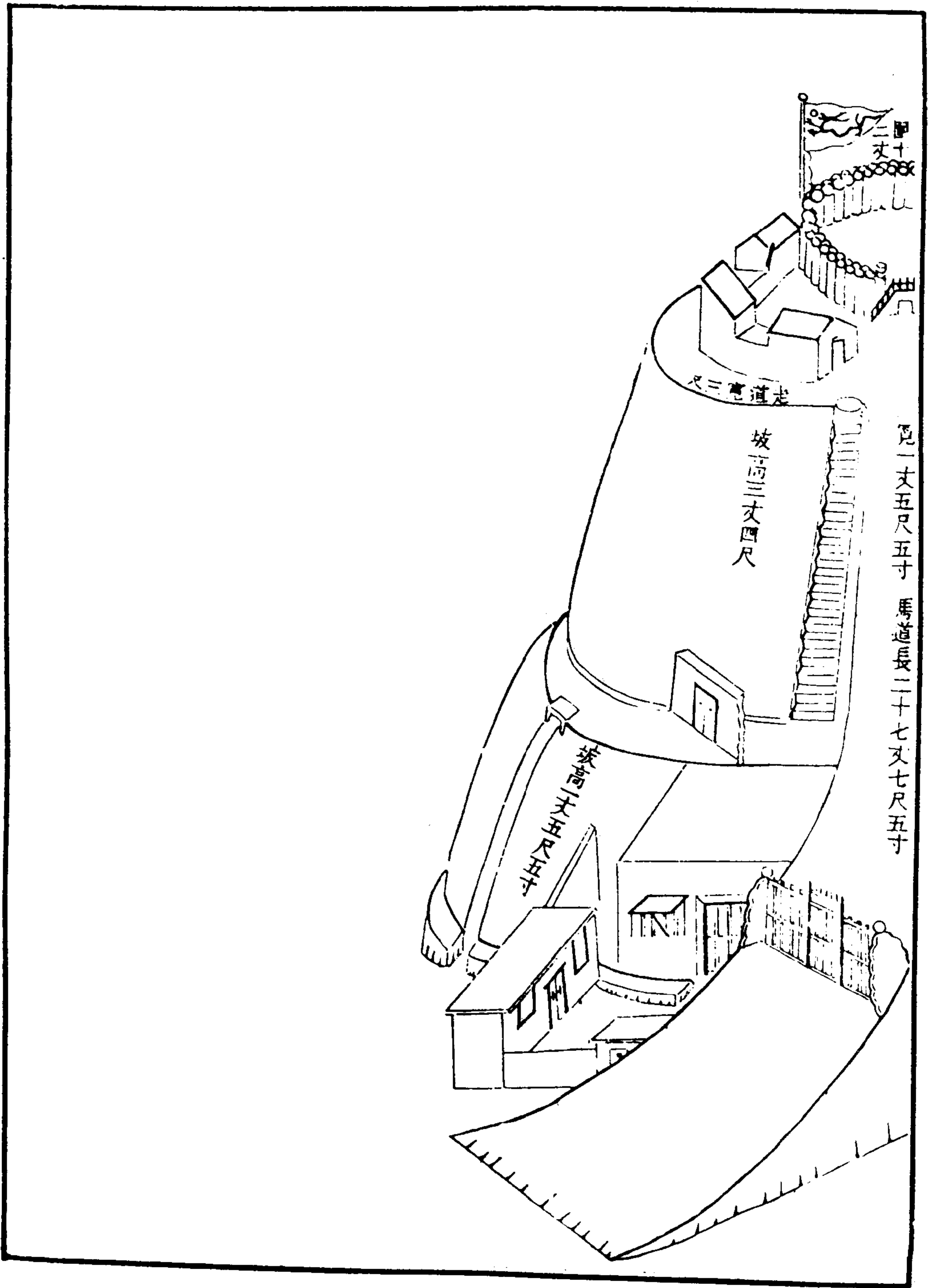


北塘海口圖

圓
礮
臺
圖

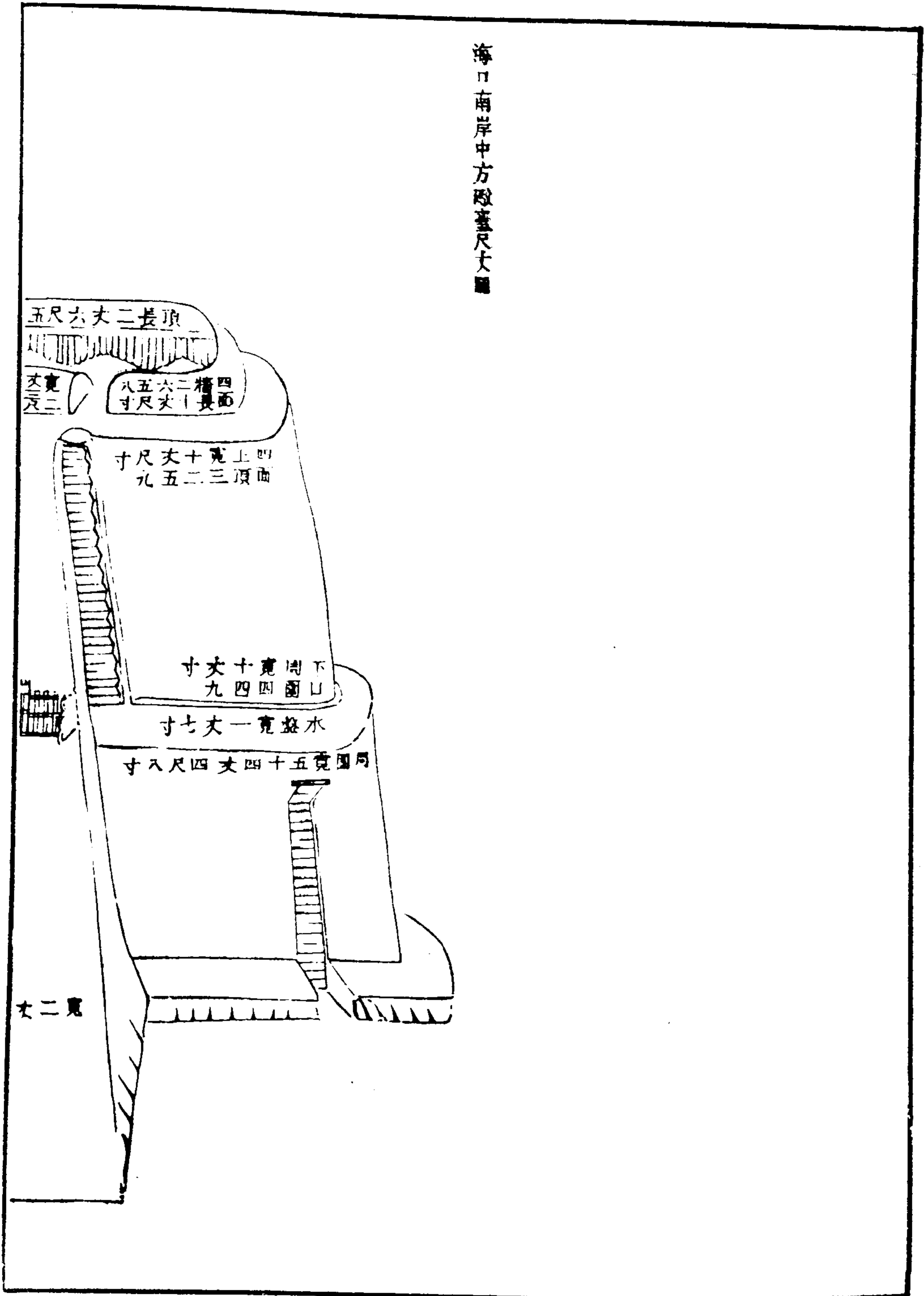
津口南岸大圓南礮臺尺丈圖

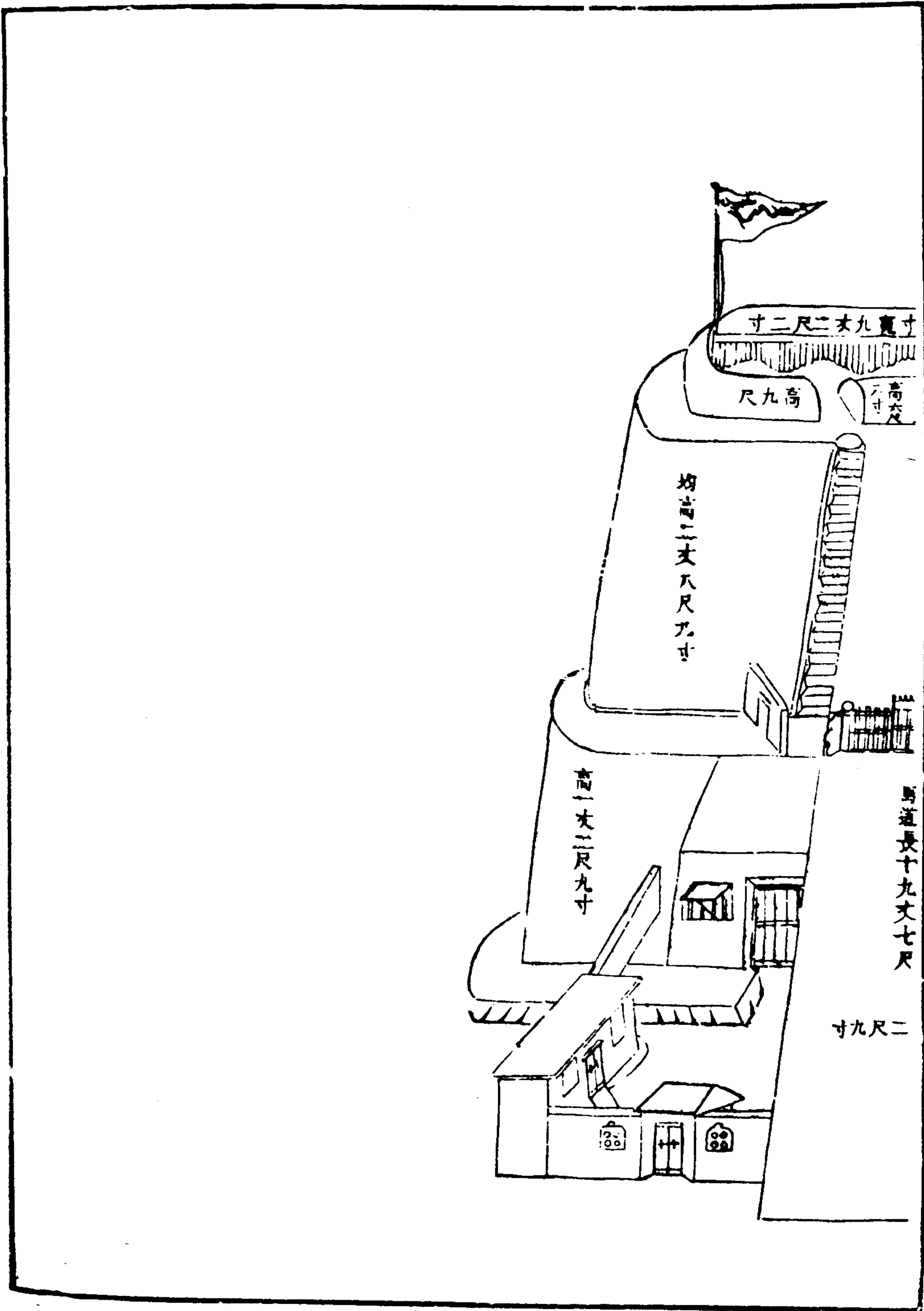




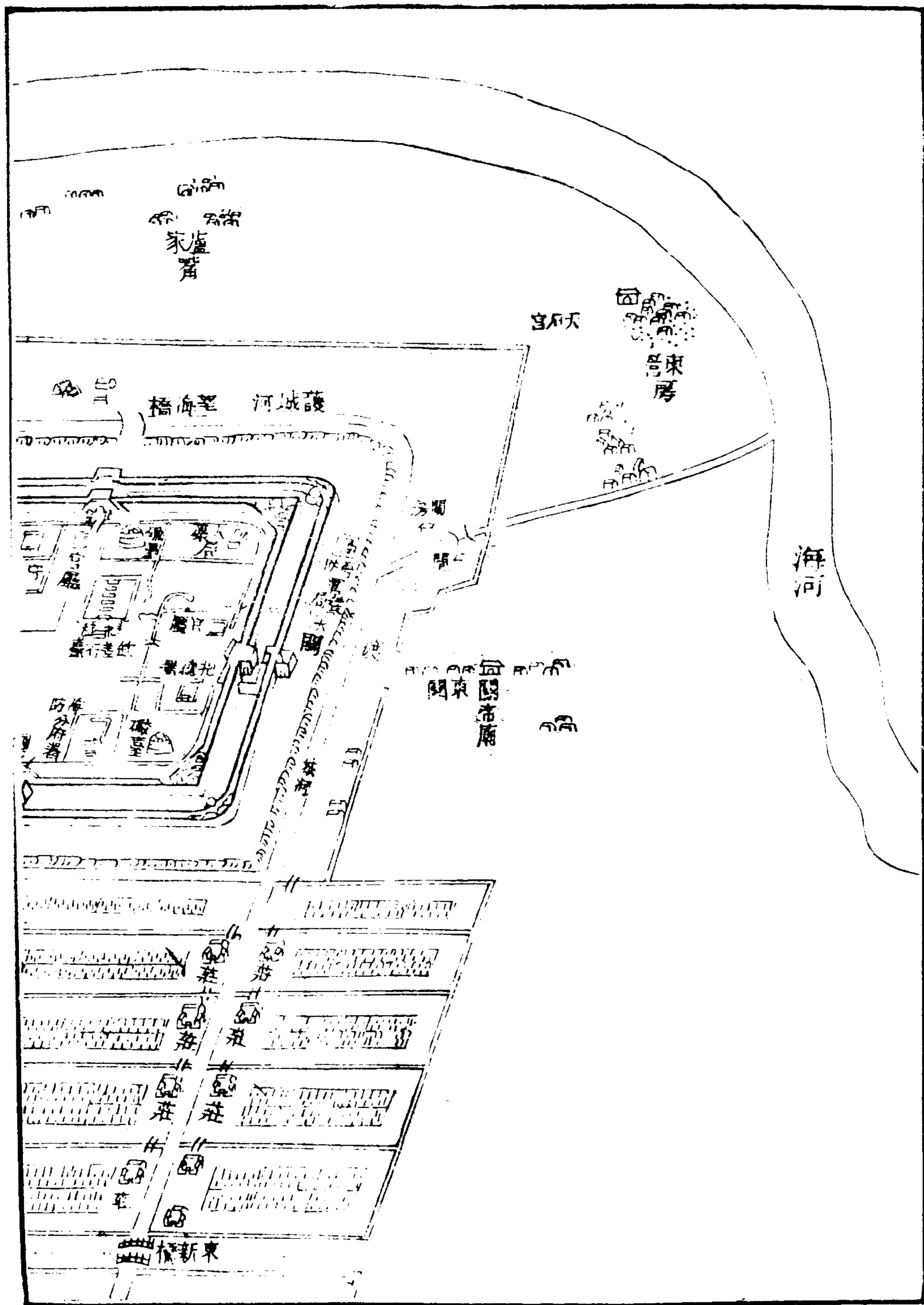
方礮臺圖

海口南岸中方殿臺尺大圖





新城圖



新城圖說

一新城距天津城八十里現建築甌城一道周圍計長九百八十四丈甌高一丈九尺海漫高二尺五寸上加築三合土壘增高五尺五寸共高二丈七尺城脚寬七丈五尺頂寬五丈五尺壘牆寬二丈二尺

一甌城門臺四座亦仿甌臺做法與他處門樓不同每座脚寬十三丈址寬十二丈六尺頂寬十一丈六尺門臺址進身長十四丈九尺門臺頂進身長十三丈九尺甌砌高一丈九尺上加三合土一丈二尺共高三丈一尺甌券用曲式門臺頂中做大礮棚一座寬六丈四尺進身五丈四尺高一丈五尺中空五丈高九尺進身四丈四圍亦用排柱上用托廩中用大擎柱上覆三合土礮棚前面做明礮臺兩處三面壘牆中做藥庫三處四門門臺皆同一樣

一內城四拐角礮臺四座每座隔堆三箇中貯藥庫三所安礮兩門每臺兵房三間下做大藥庫一所四角做法一樣

一內城牆周圍小礮臺七十一座每座安小藥庫兩箇

一城內大礮臺三座每座周圍下脚六十四丈八尺上頂周圍四十八丈二尺高五丈二尺臺之四周係券洞空心外有大券暗馬道從內盤旋而上每臺橫券十道每券藥庫一箇直券九箇四面皆通可住礮兵臺砌甌高一丈六尺上加三合土一丈八尺安有大礮門九處上有明礮臺九箇每門有小藥庫兩所礮門相間有大隔堆四箇中可走通藏人臺頂心有大礮棚一座棚脚周圍十六丈二尺築三合土高一丈七尺棚內用大木擎柱並排廩排柱上蓋用三合土周圍又

有女塼十一丈四尺高三丈厚三尺上有天橋一道二座臺式皆同高厚尺寸均係一樣

一護城門臺址寬十丈進身二丈四尺頂寬九丈四尺進身二丈一尺甌券門洞幫築三合土高二丈一尺上面明礮臺兩處外門臺灰土月城三面合長二十四丈塼寬三丈八尺礮眼兩箇門券一箇四處護城門一樣做法

一外三合土護城一道周圍計長一千一百二十八丈高一丈七尺脚寬五丈頂寬三丈五尺

一護城四角拐礮臺四座每角礮洞三箇隔堆四箇小藥庫八處裏邊另有礮臺一處四角做法一樣

一護城裏面兵房十四處每處五間城門裏面卡房八處護城內卡房八處每處三間

一東西水關兩處

一東西水關兩處

一南北門大橋各一道城內小橋十二道

一護城河周圍合長一千八百七十一丈五尺面寬十二丈底寬五丈五尺深一丈七尺

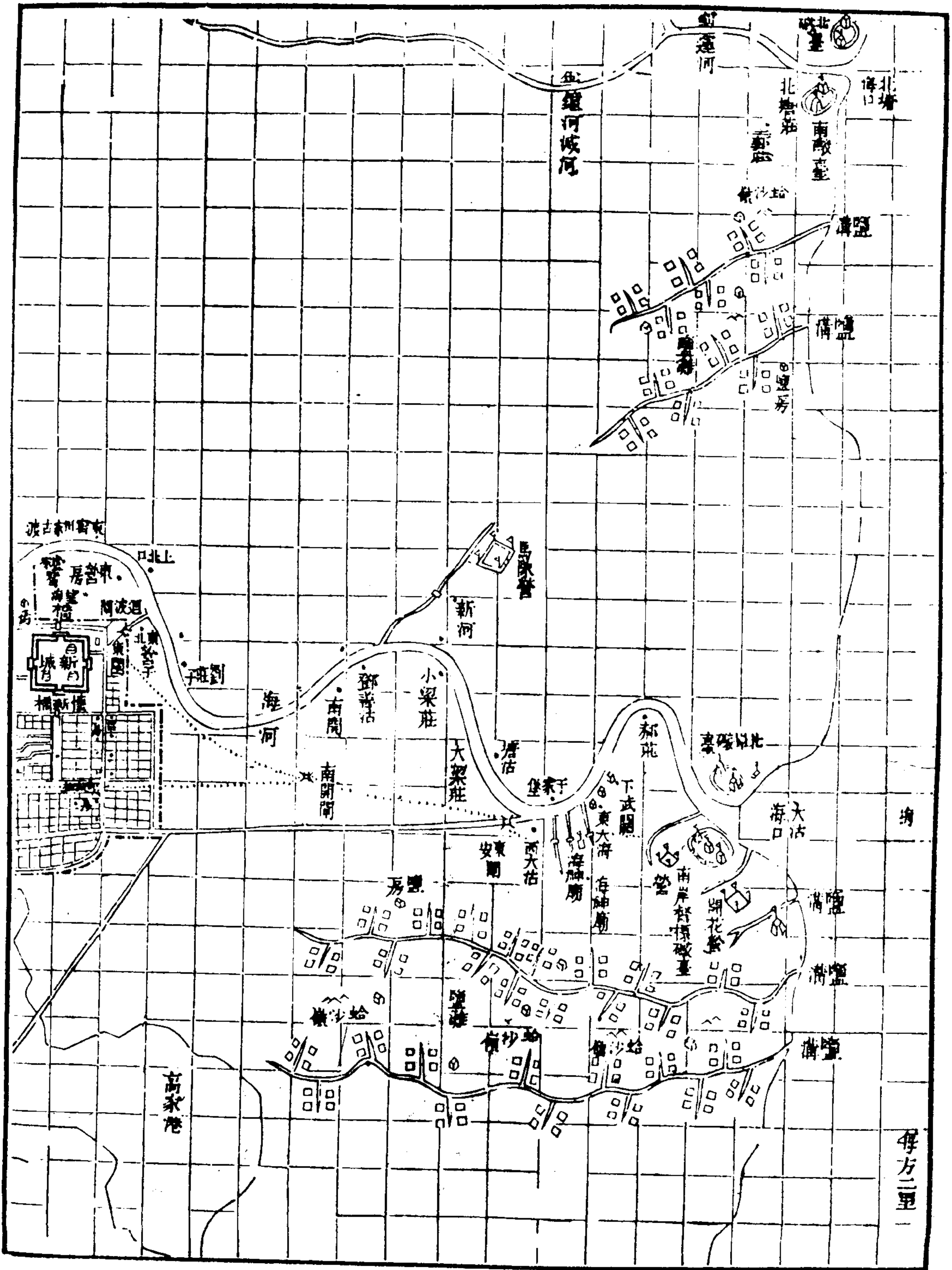
一新建欽差行臺一所倉廩一所北門東北拐大藥庫一所海防同知守備衙署各一所小衙署兩所四城門武汛衙署各一所

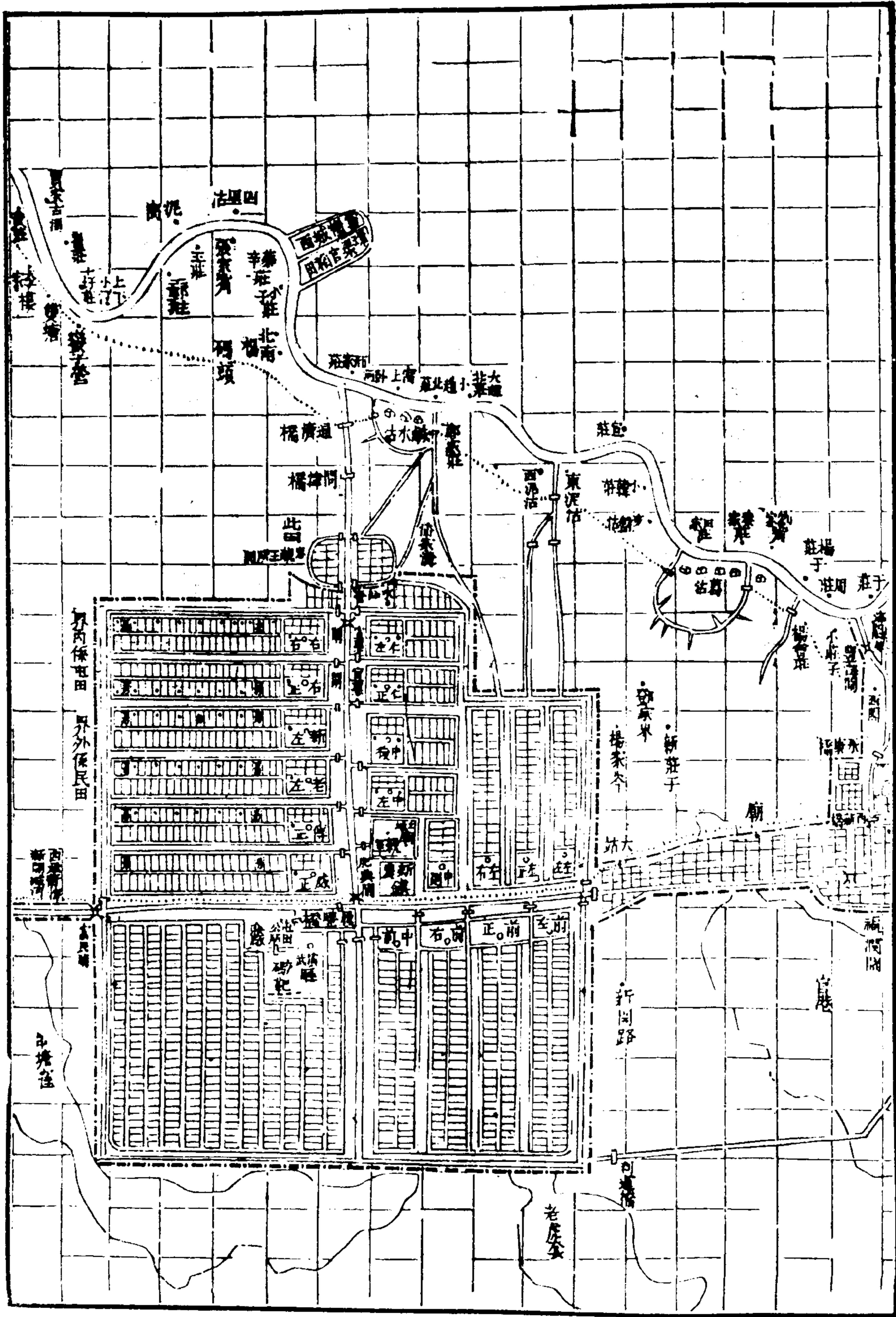
一南門外新建武廟一所慈航巷一所義學一所城內城隍廟一所

一東門外軍裝局一所

一南門東西新河大橋二道日懷新橋日東新橋西新橋

新城屯田圖



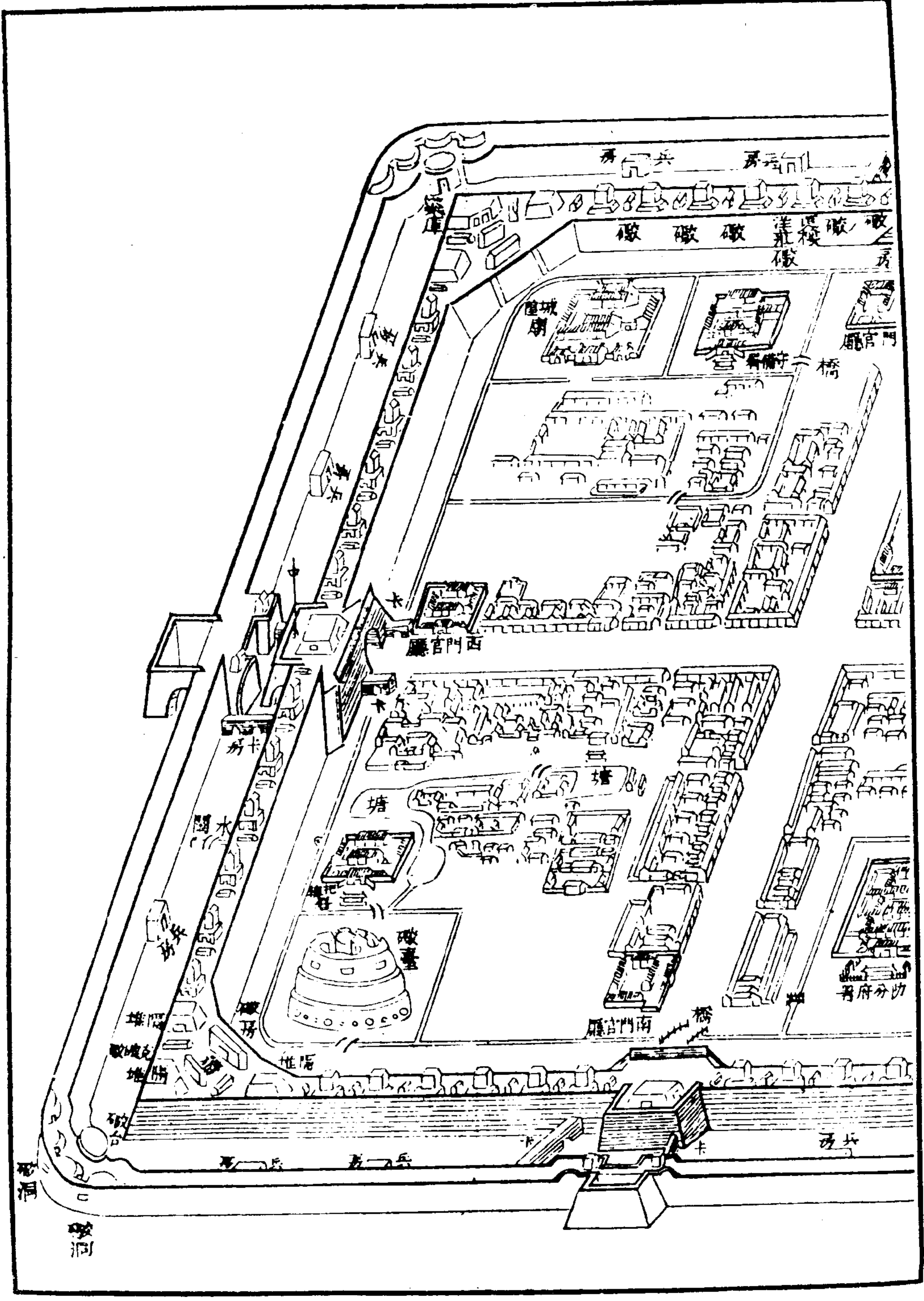


新城屯田圖說

按屯基在天津進東新城迤西葛沽鹹水沽迤南先由鹹水沽西面海河口接挑引河一道導流南下二十里至新設鎮曰新農鎮迤折而東直挑至大沽鎮之西沽計長七十餘里復入海河出口入海再由新農鎮西挑三十里至長劉莊共計大河一百二十里河面寬十二丈夾河兩面爲防軍屯營十八座營外另有小營莊房新墾田畝新濬溝洫汶河小橋涵洞縱橫條貫其中不能備舉列其引河橋關之大者具之如左

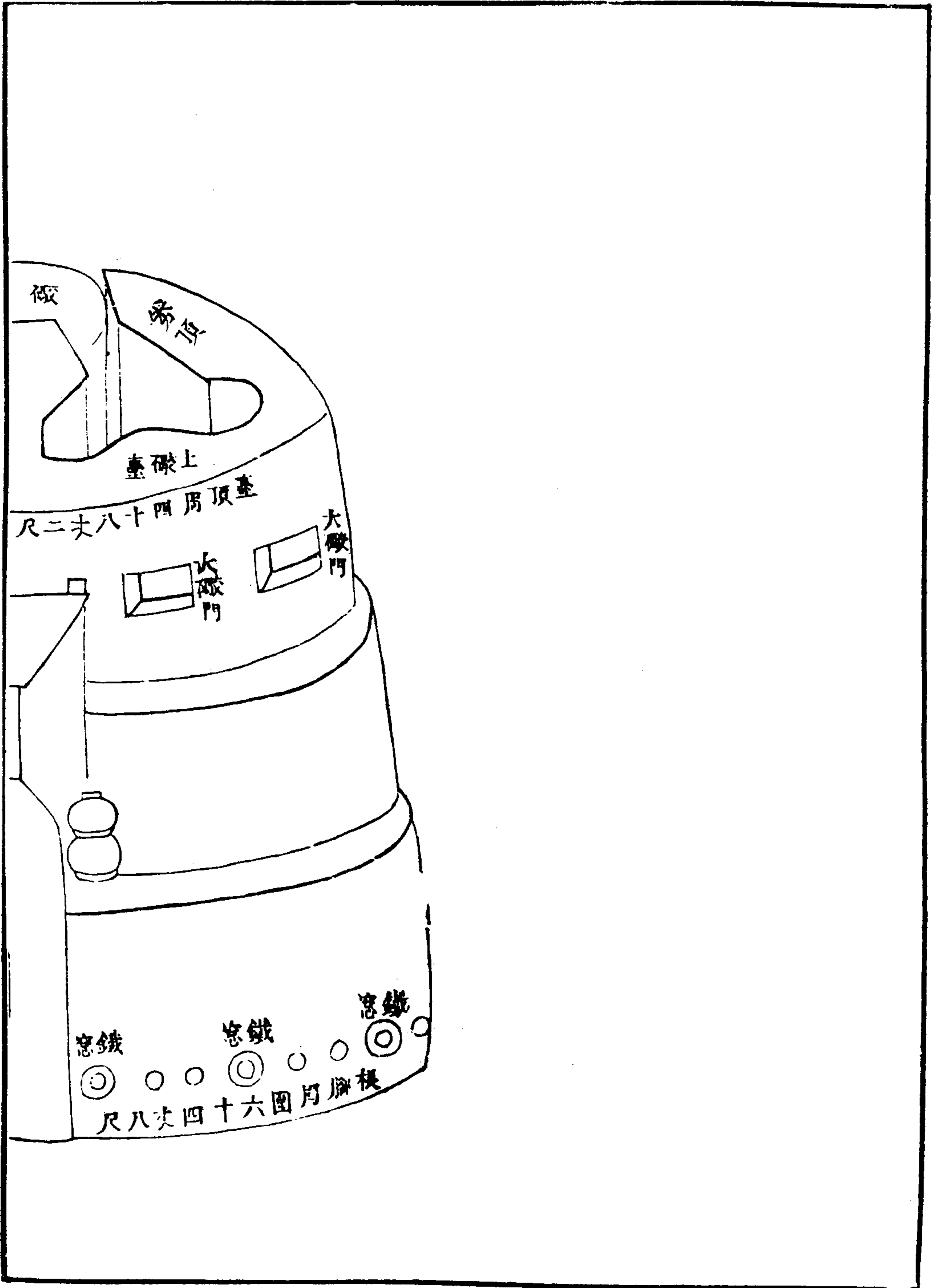
由鹹水沽河口南流一里建有大橋一道曰通濟橋再二里有橋曰問津橋再六里有大關一道曰宜惠關關東爲水師營屯地莊房仁軍屯地西爲盛字右軍屯地十二里至新農鎮有關曰肥真關橋曰履豐橋又東十里有橋曰觀稼橋又十五里有關曰福潤關又十里河分支北流通南關曰南關關又東行二十里有關曰東安關距大沽口三里地名三里墳關下卽通海河新農鎮西河距鎮十里至中塘窪有關曰富民關除新城南門外大橋四座東西水關二座不計外仍有新建大橋四座大關六座計購開河管田民地十三萬六千五百零八畝五分周圍挖有界溝並築長隄與民地劃隔每方格爲二里以線分軍民界線以內係營壘地線以外爲民地

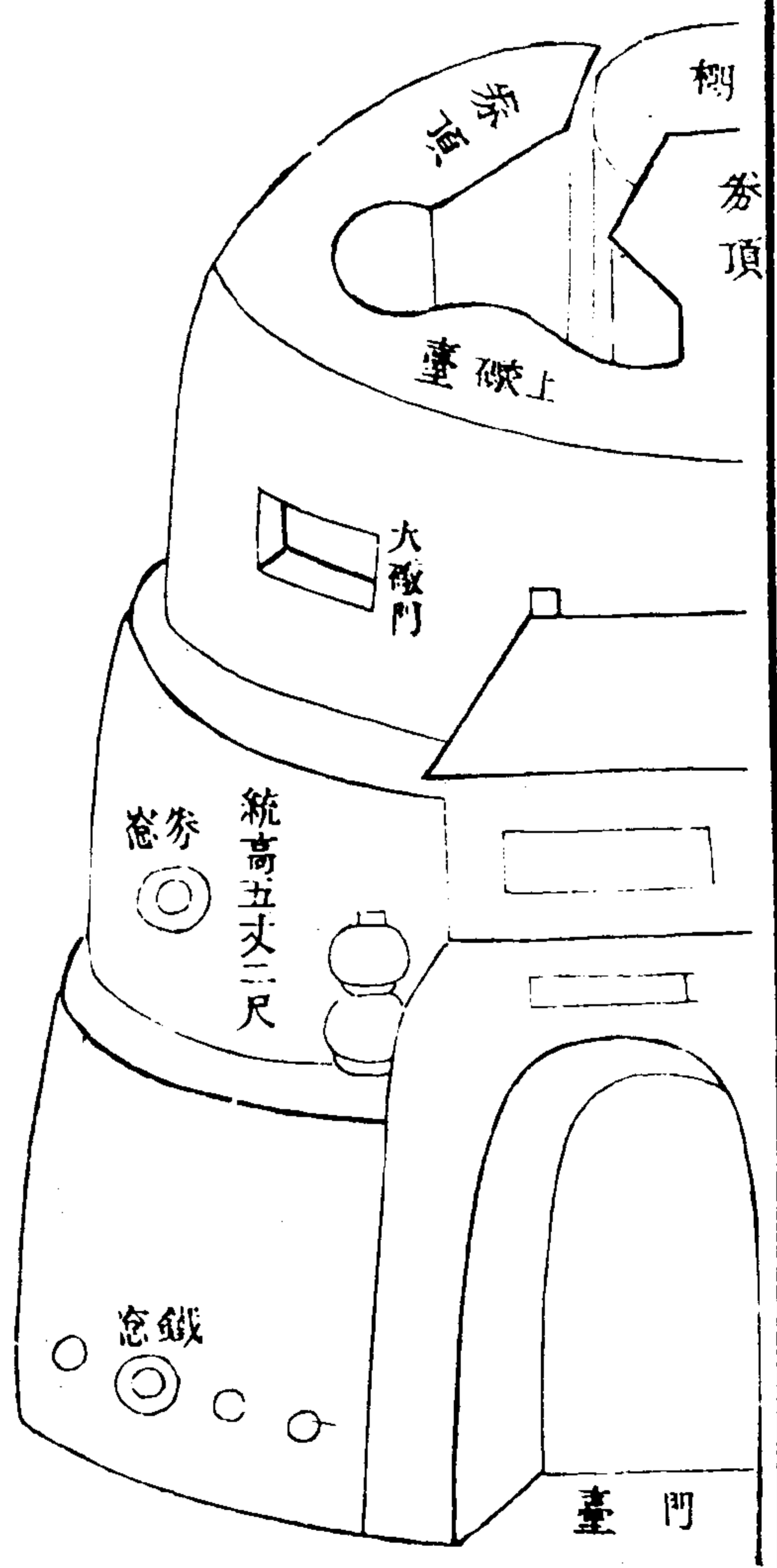
新城城圖



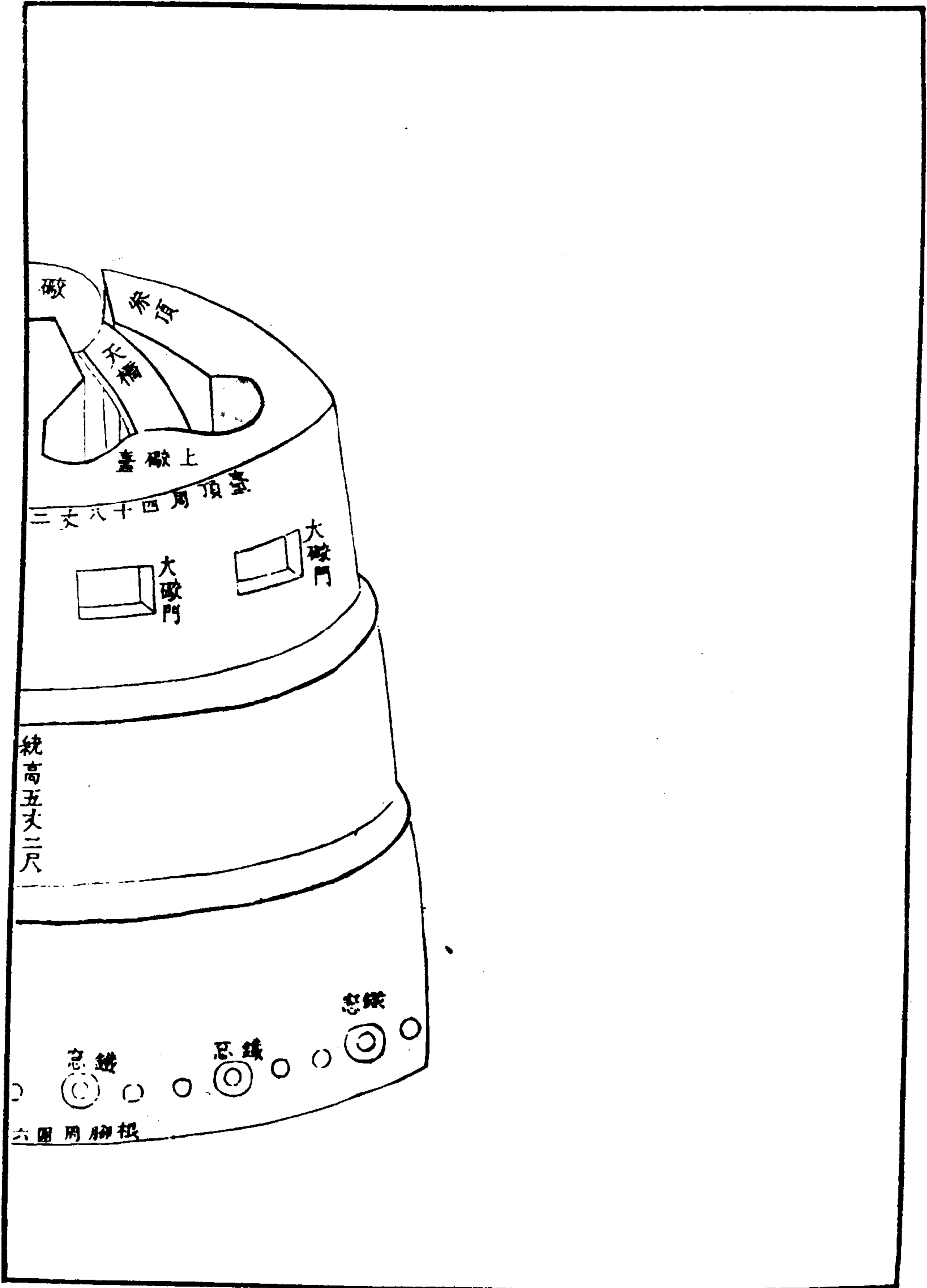
〔光緒〕畿輔通志 卷九二

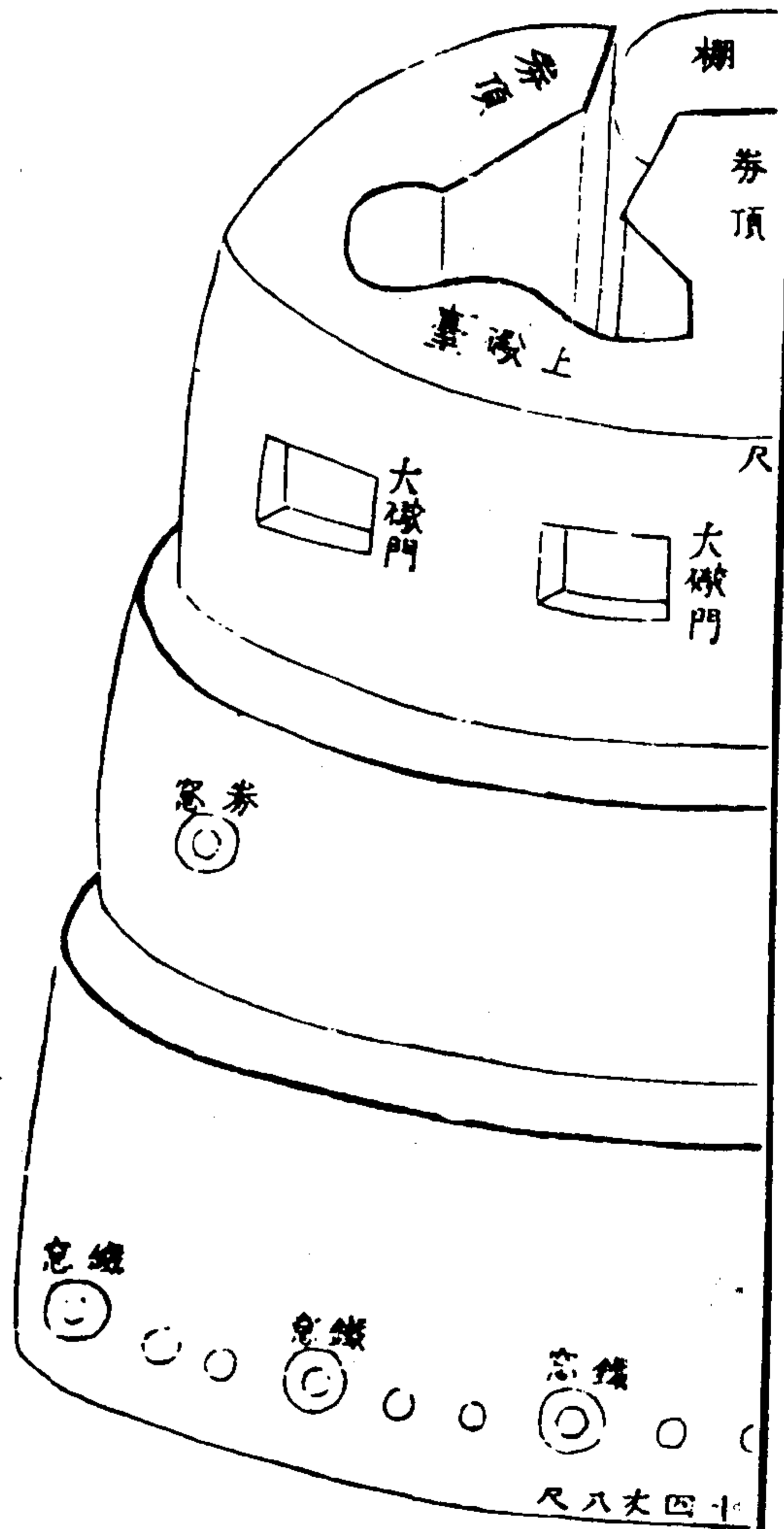
礮臺正面圖





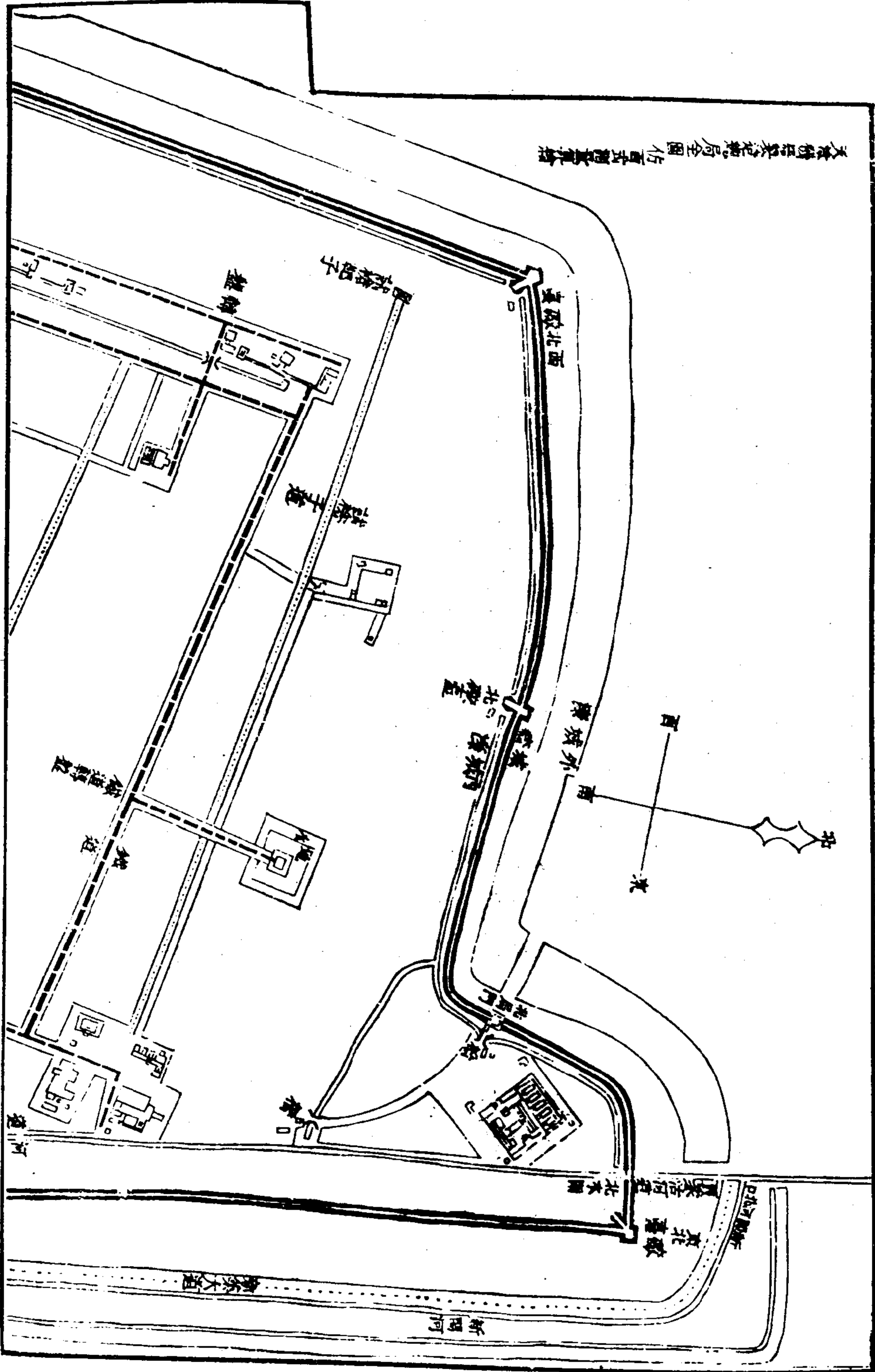
礮臺背面圖





機噐局圖

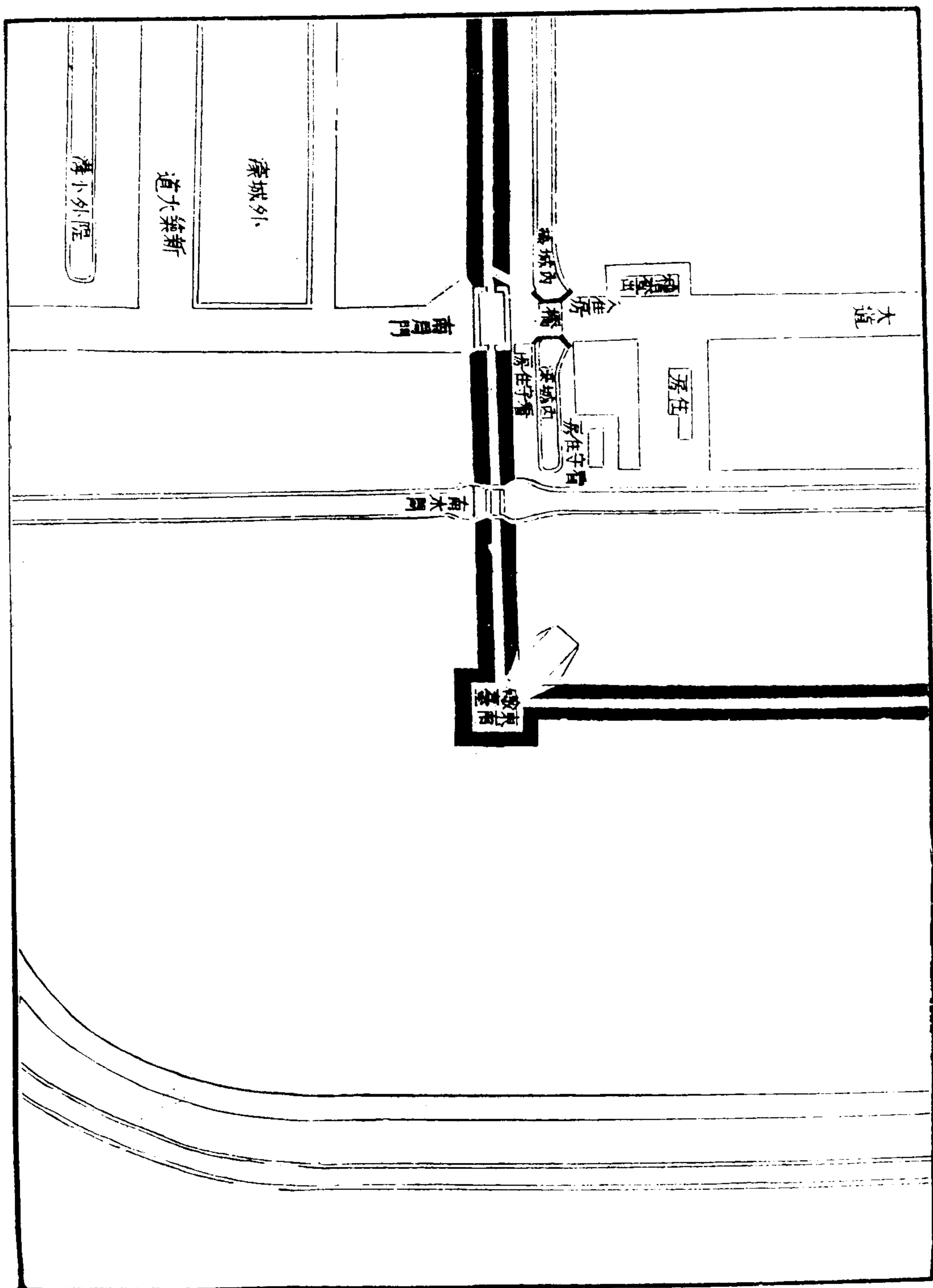
天津機器製造局全圖仿西式圖樣繪

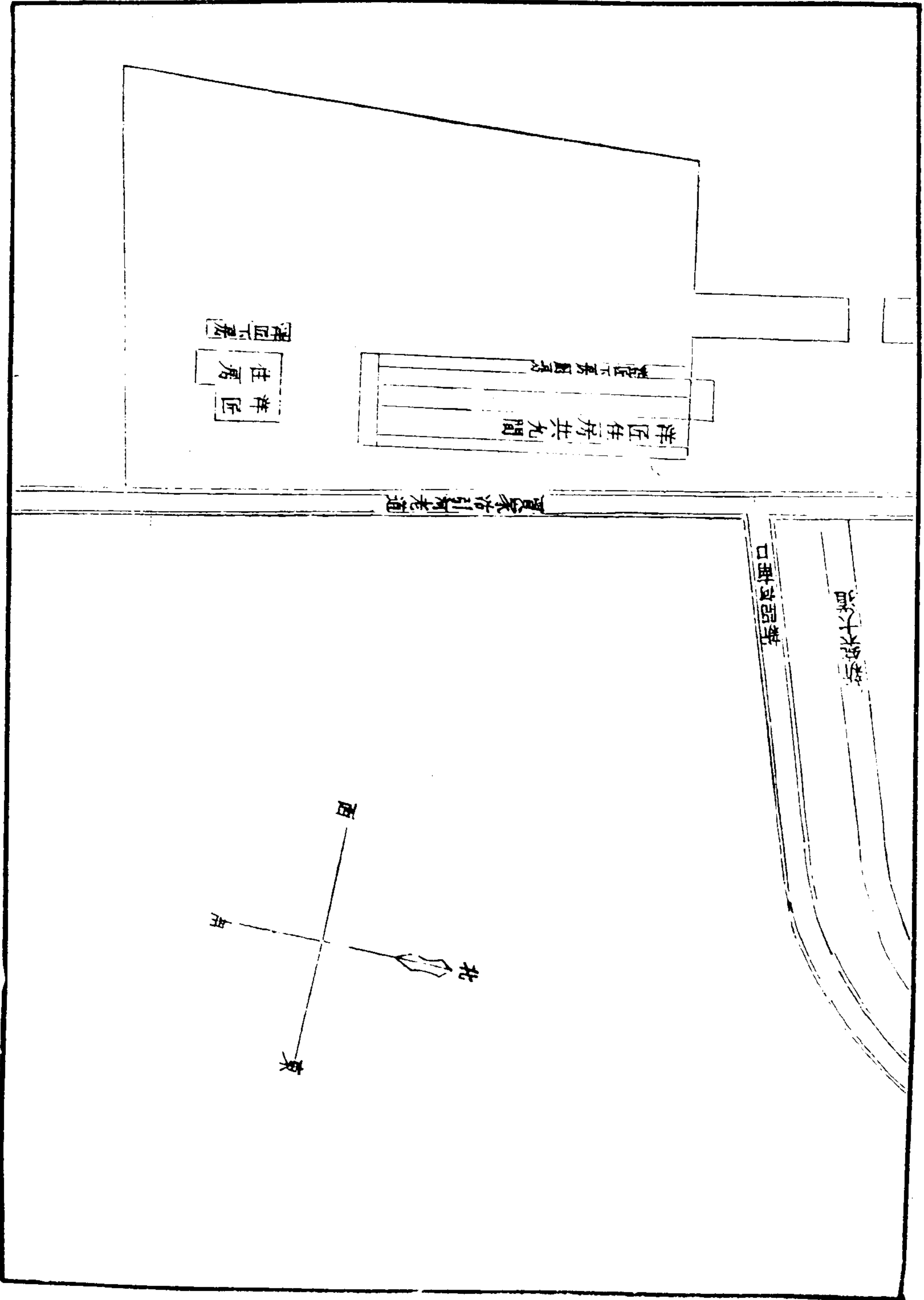


分

圖

一

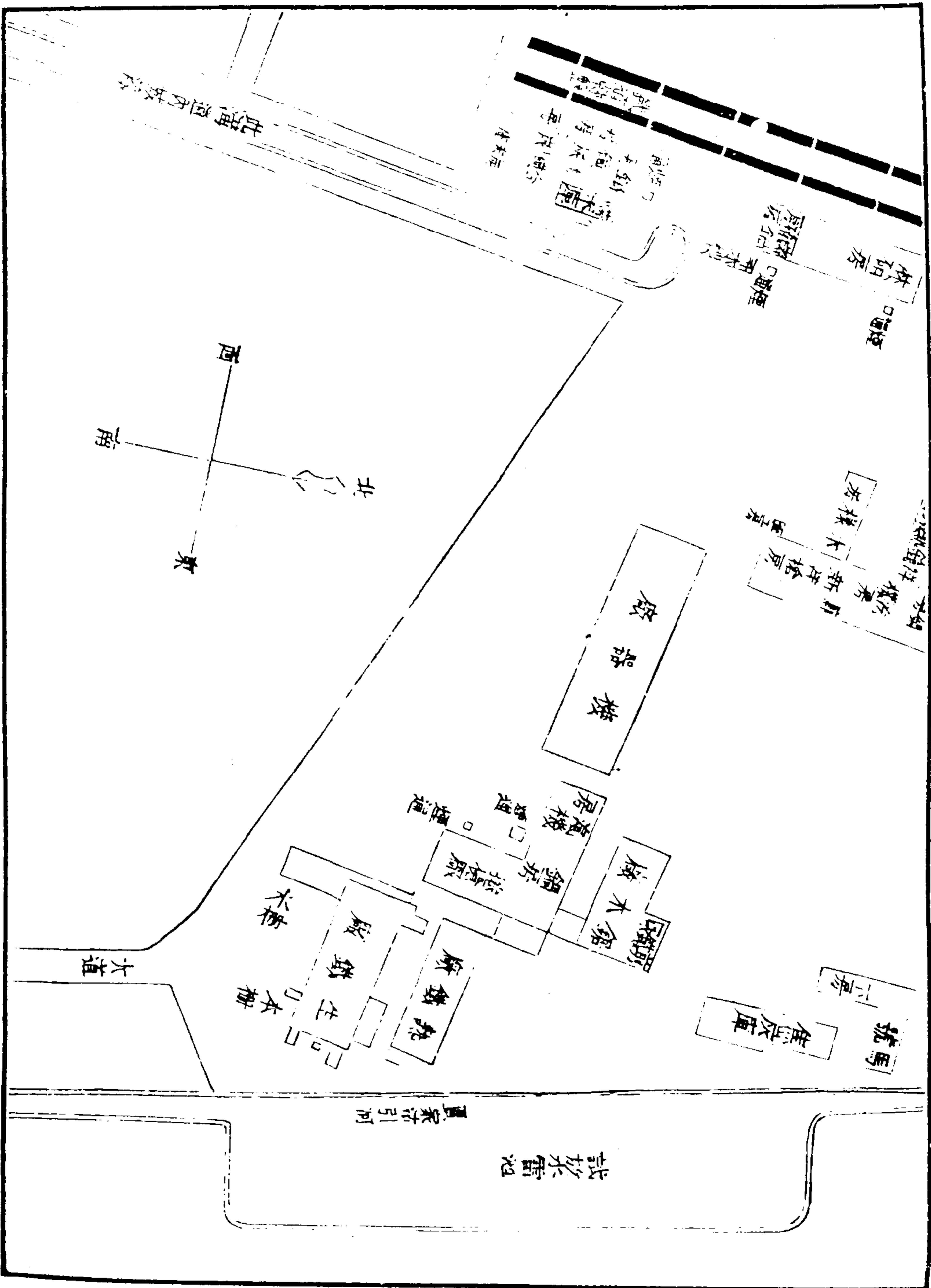




分

圖

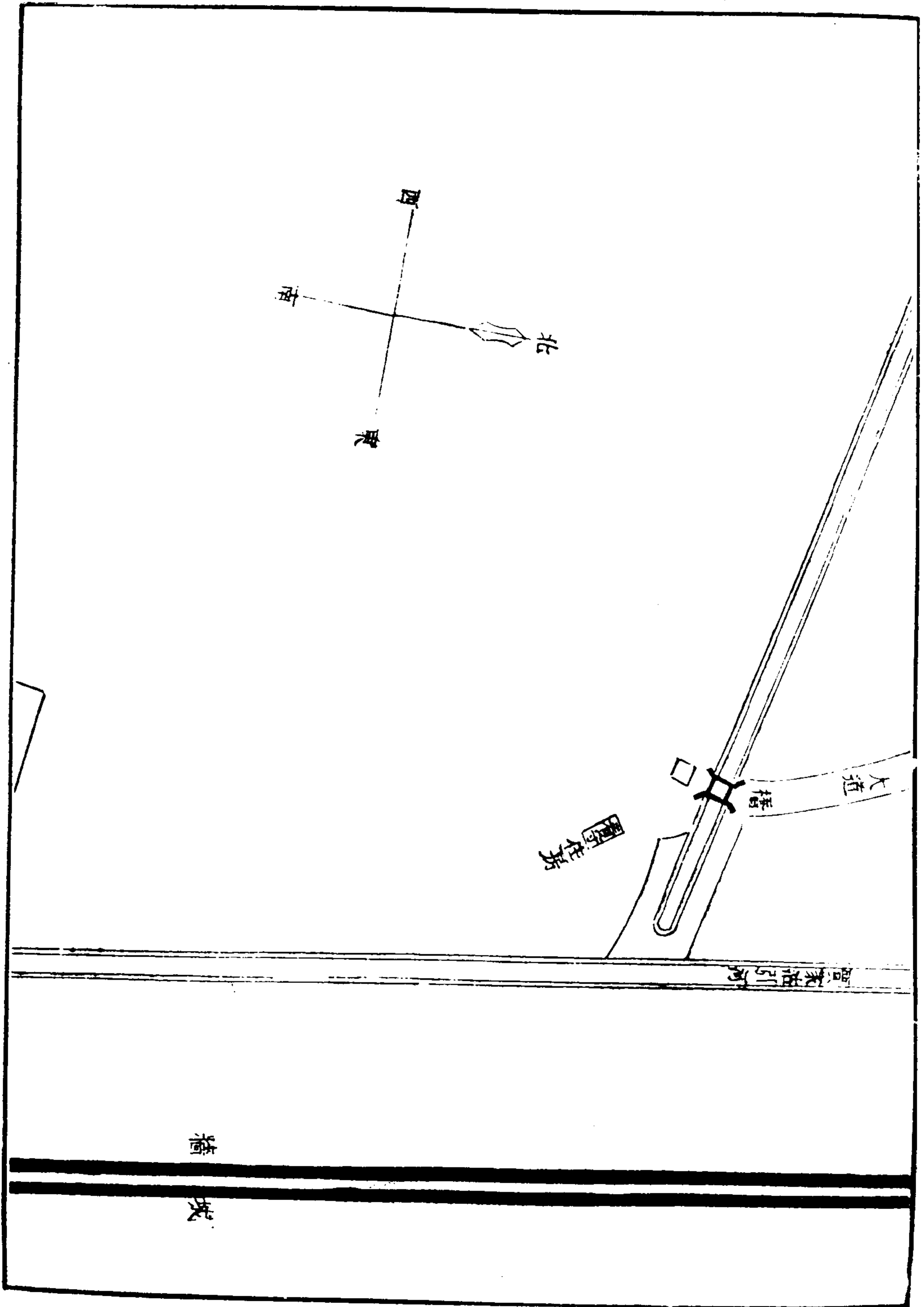
二



分

圖

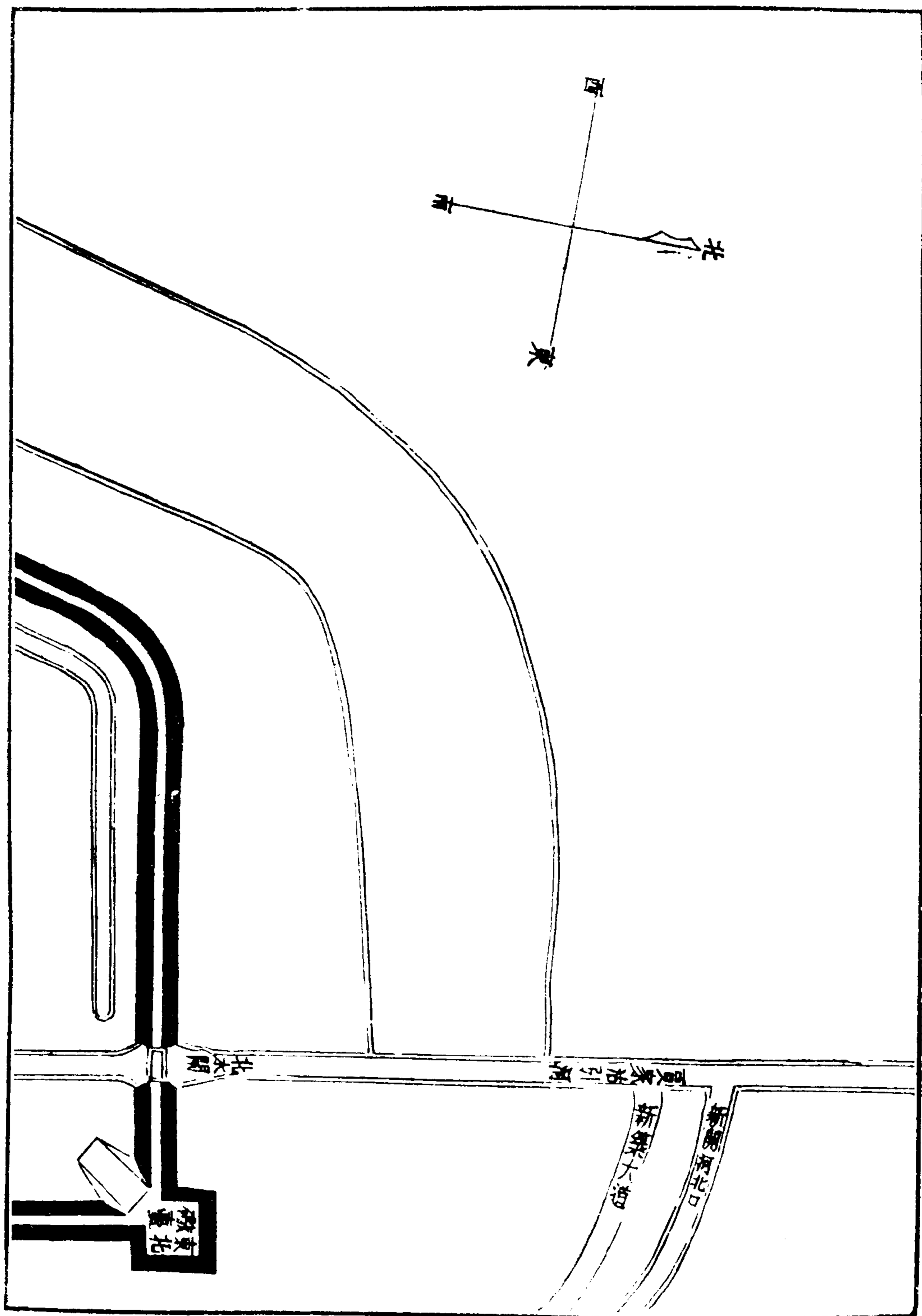
三



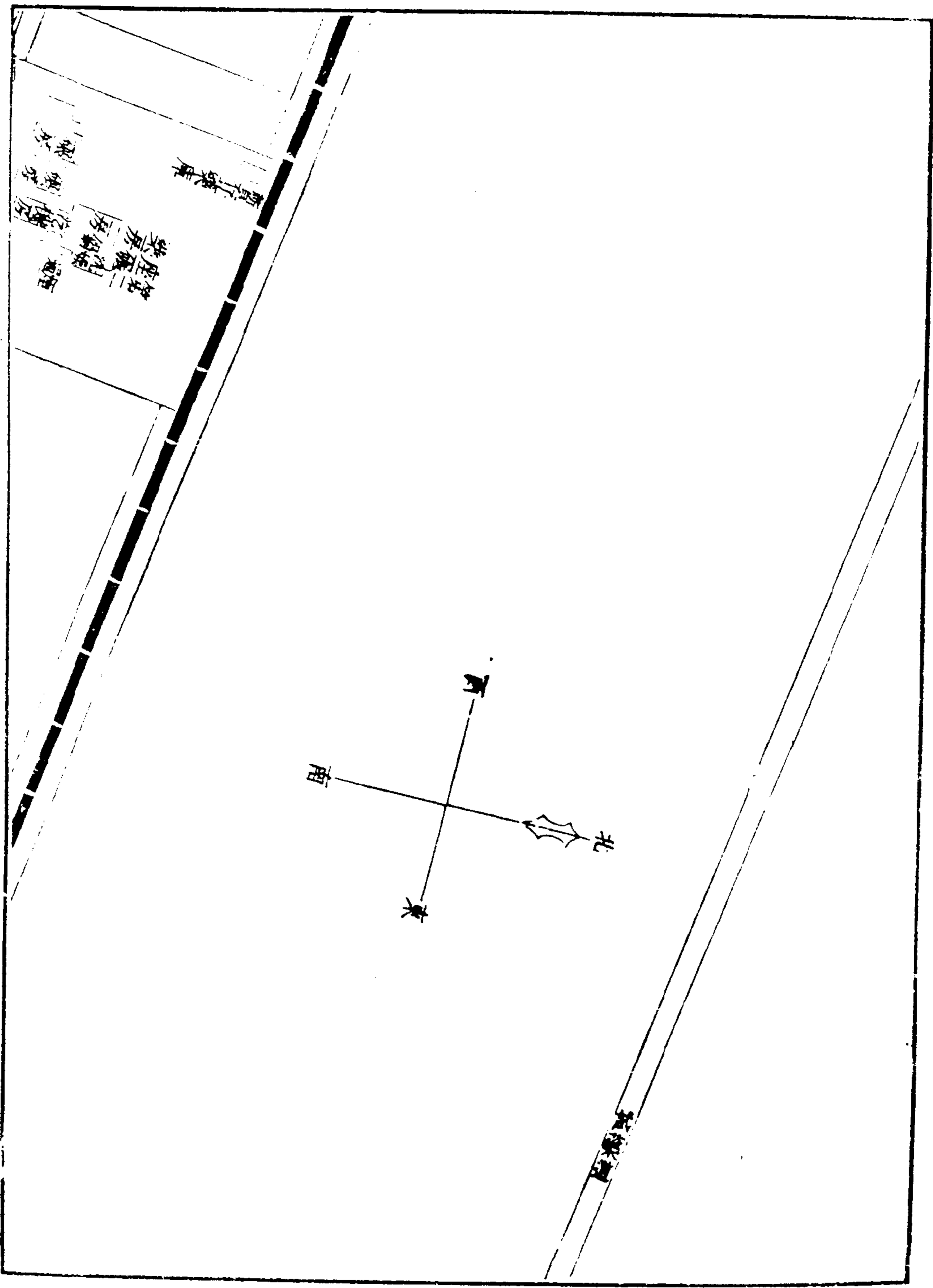
分

圖

四



分圖五

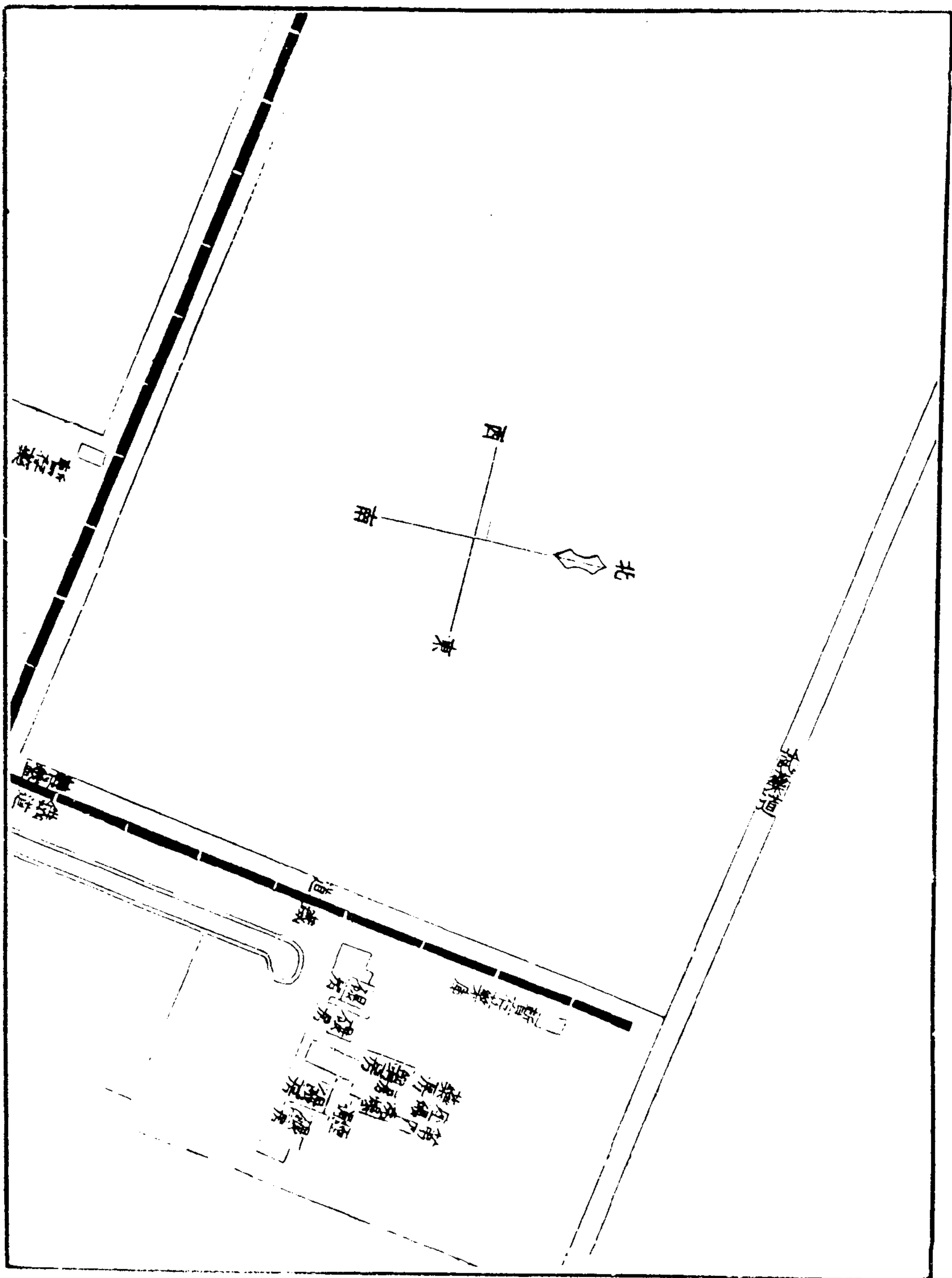


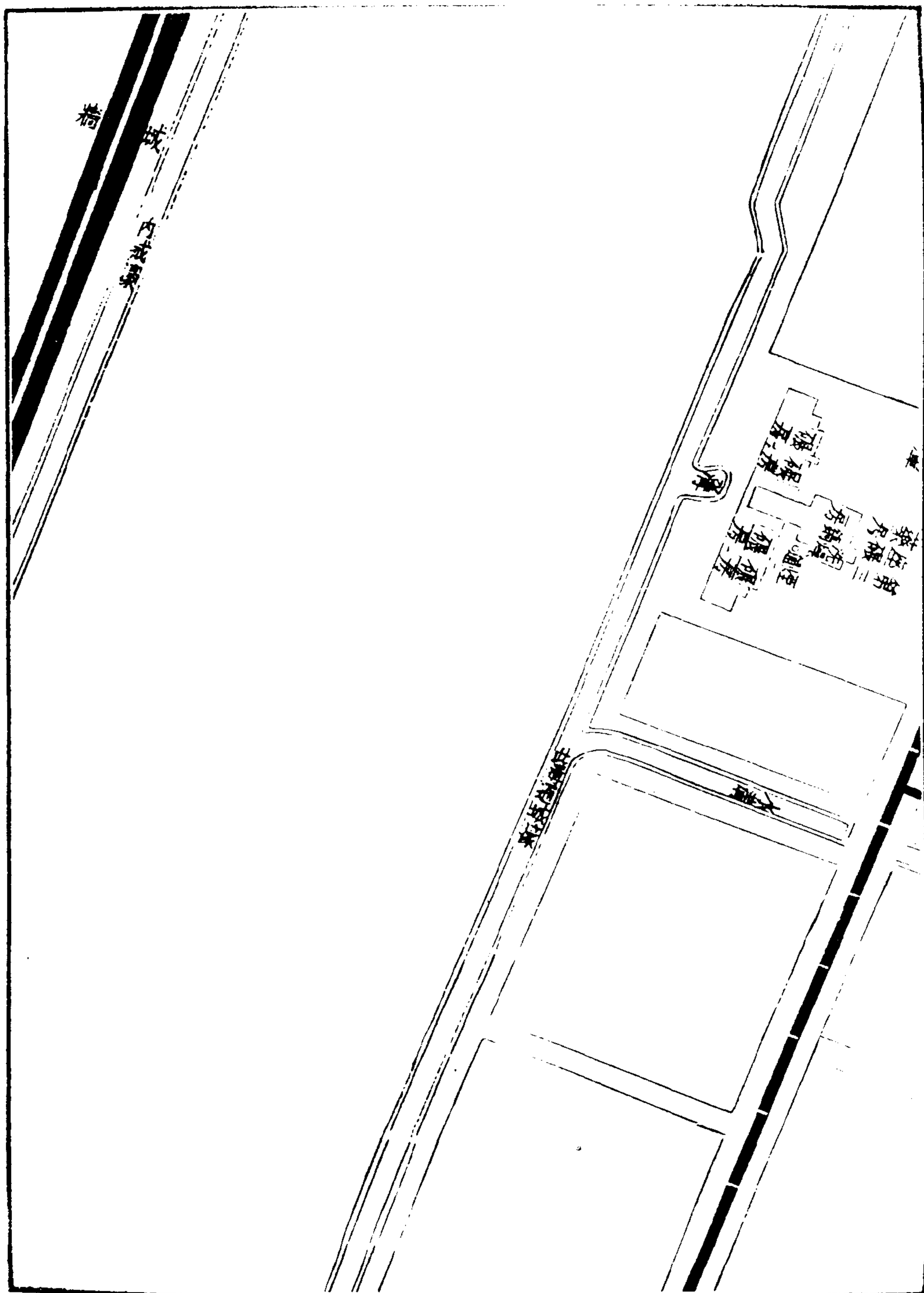


分

圖

六

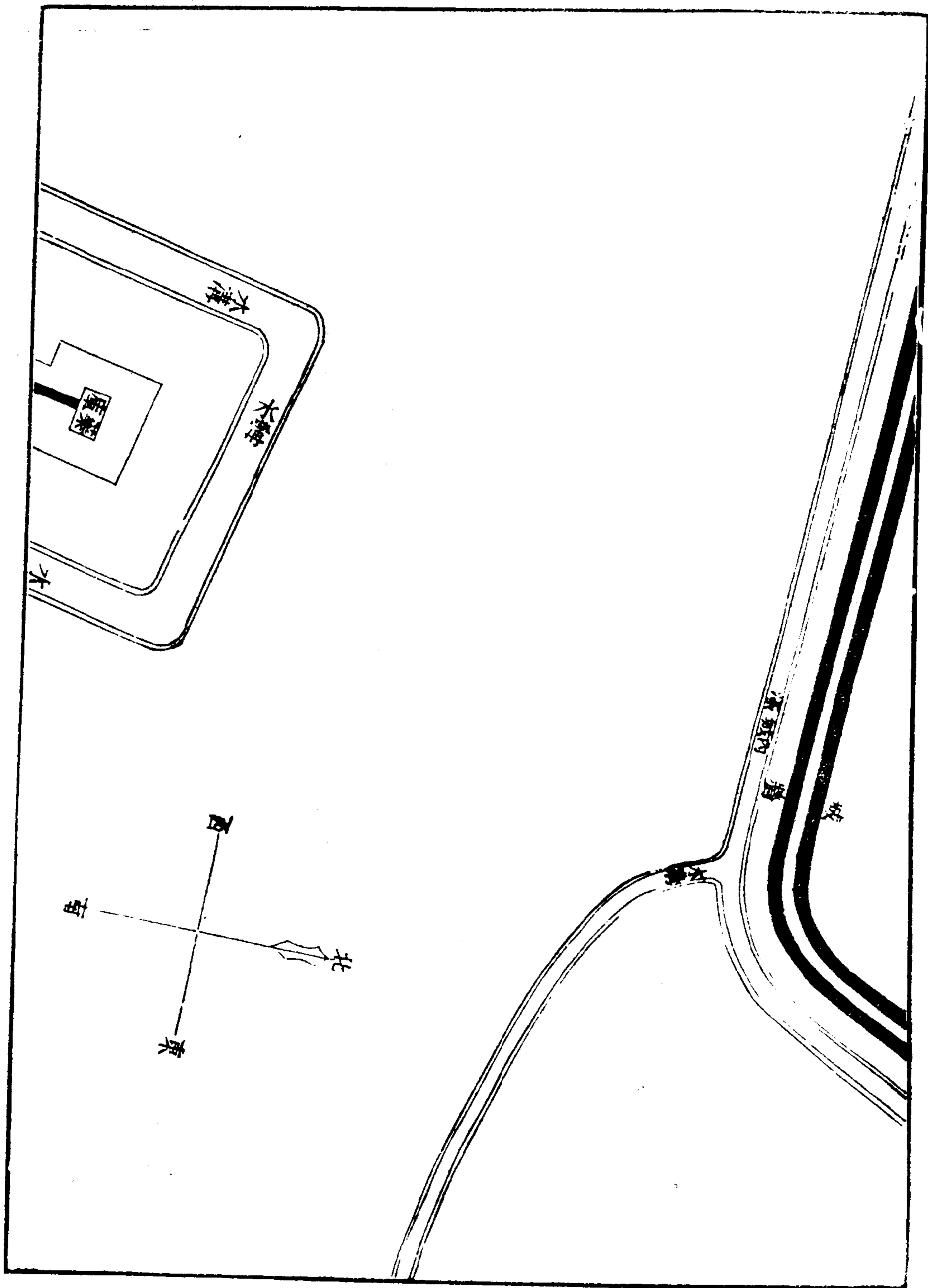


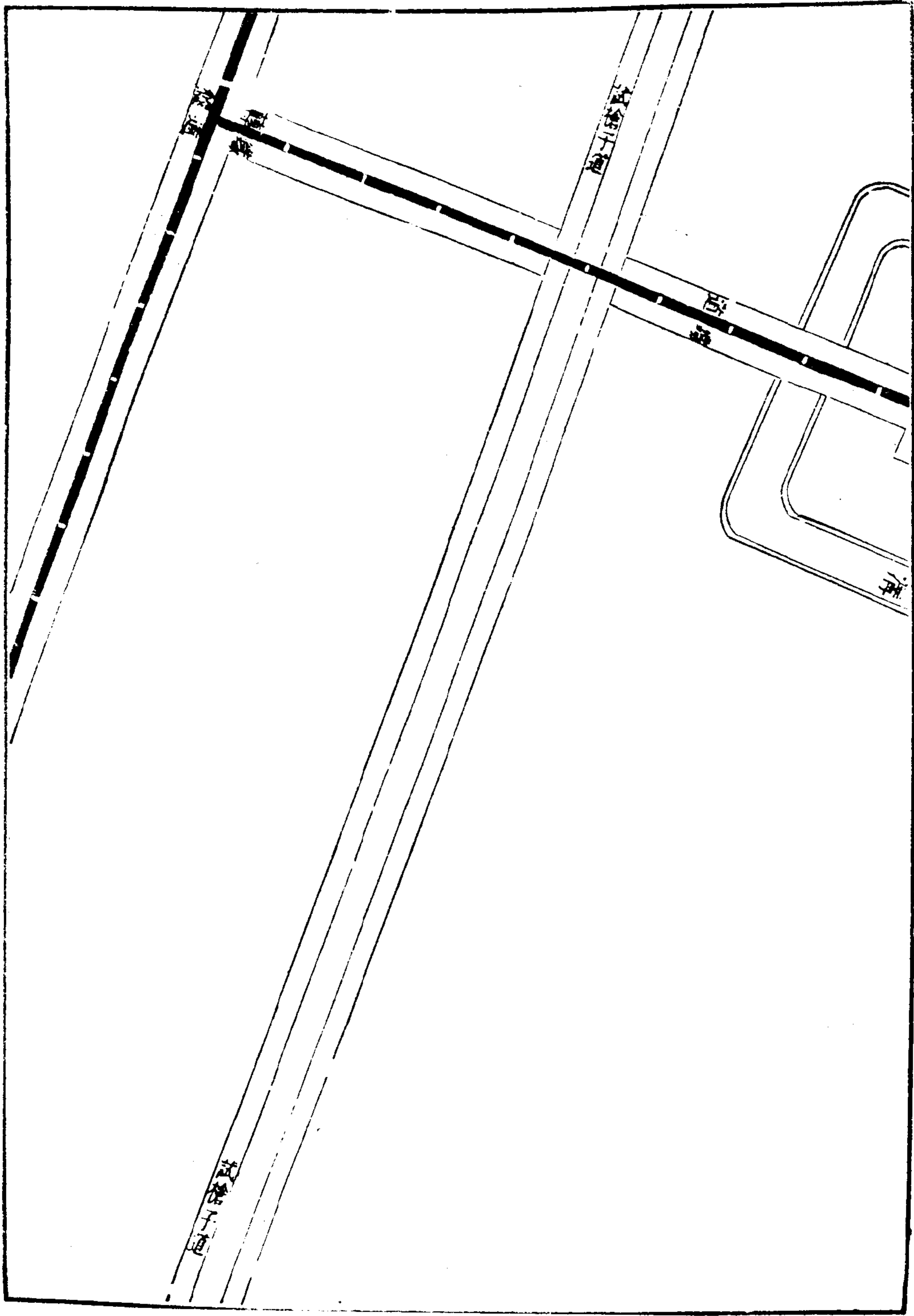


分

圖

七

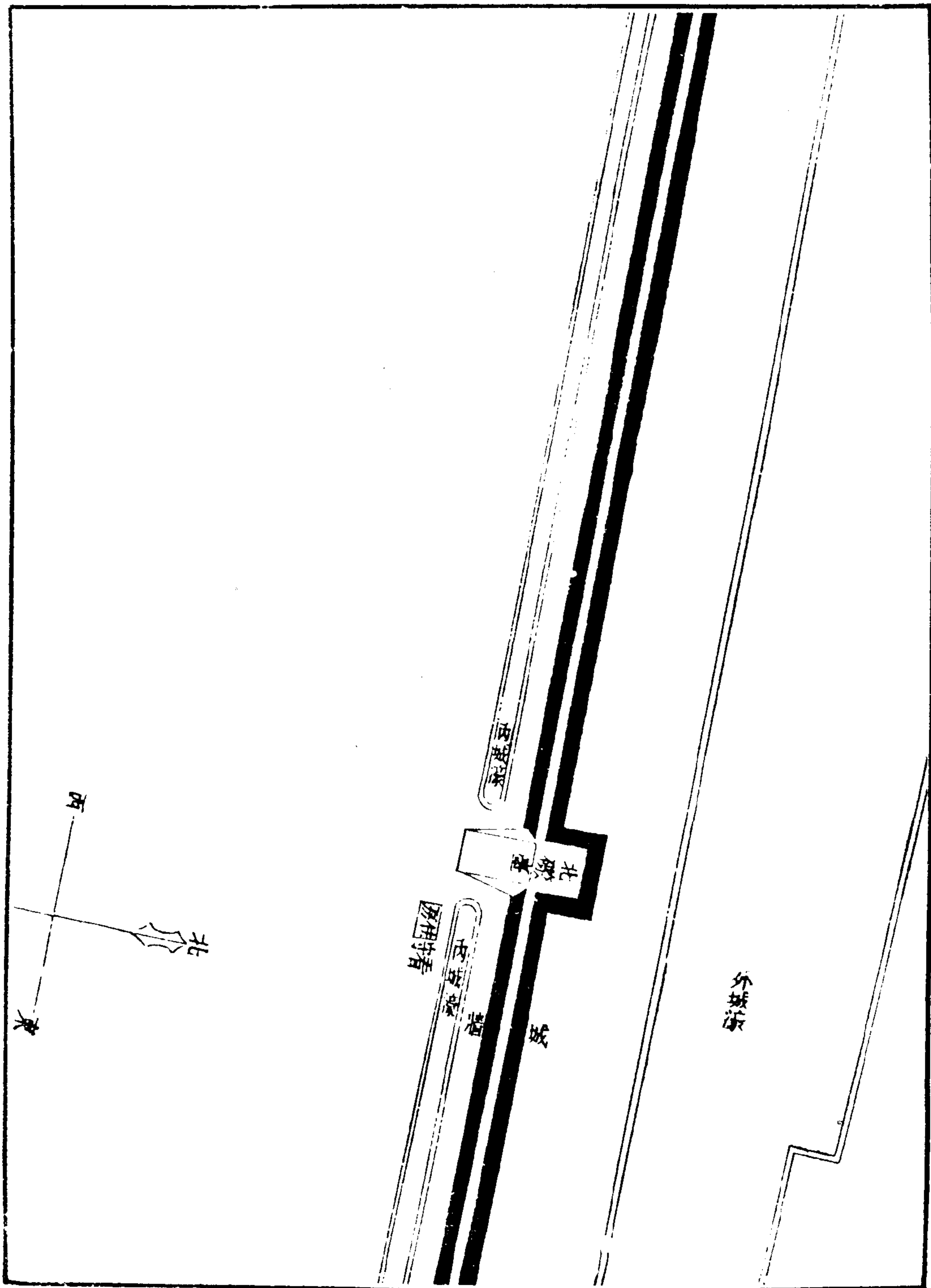


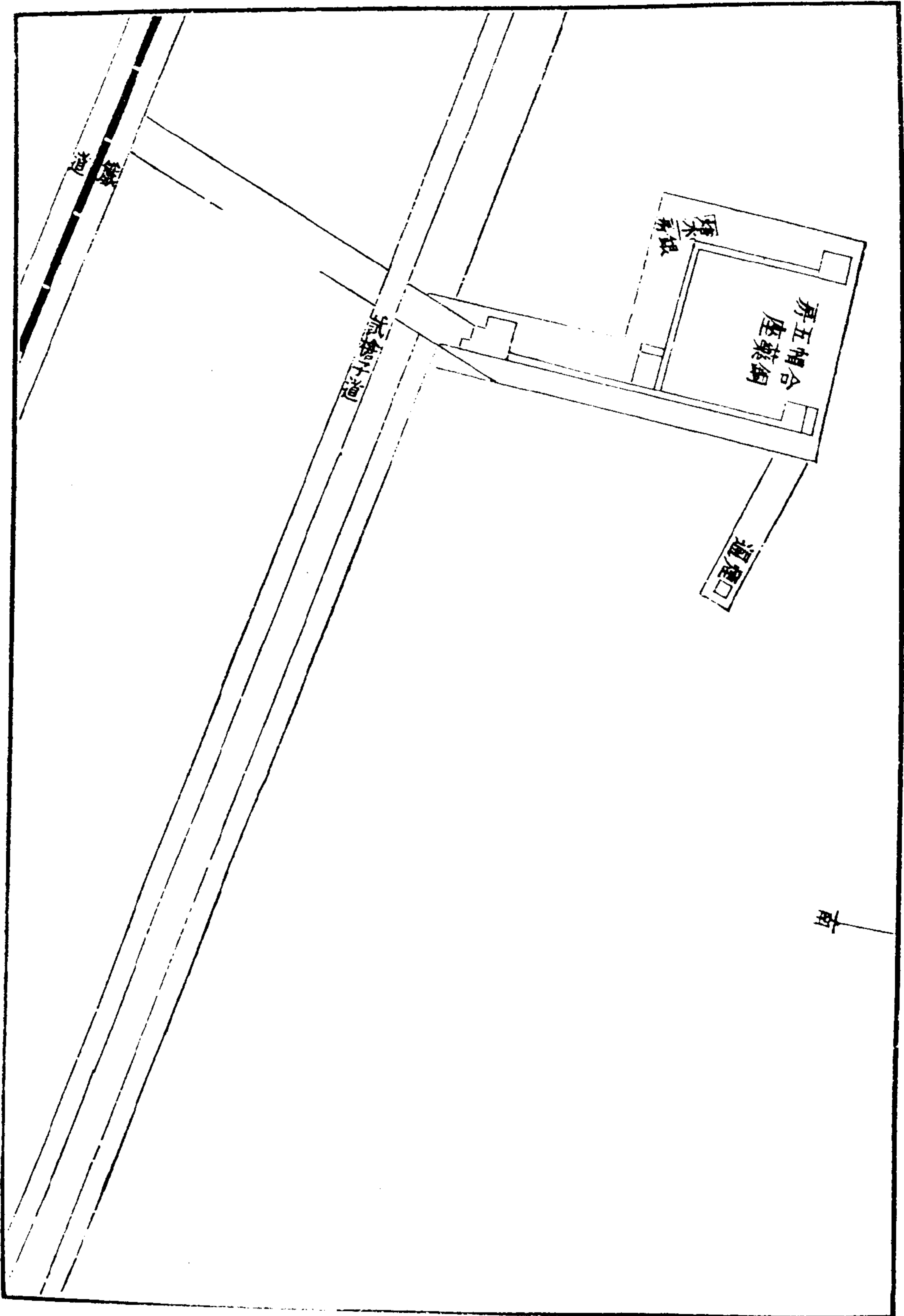


分

圖

八



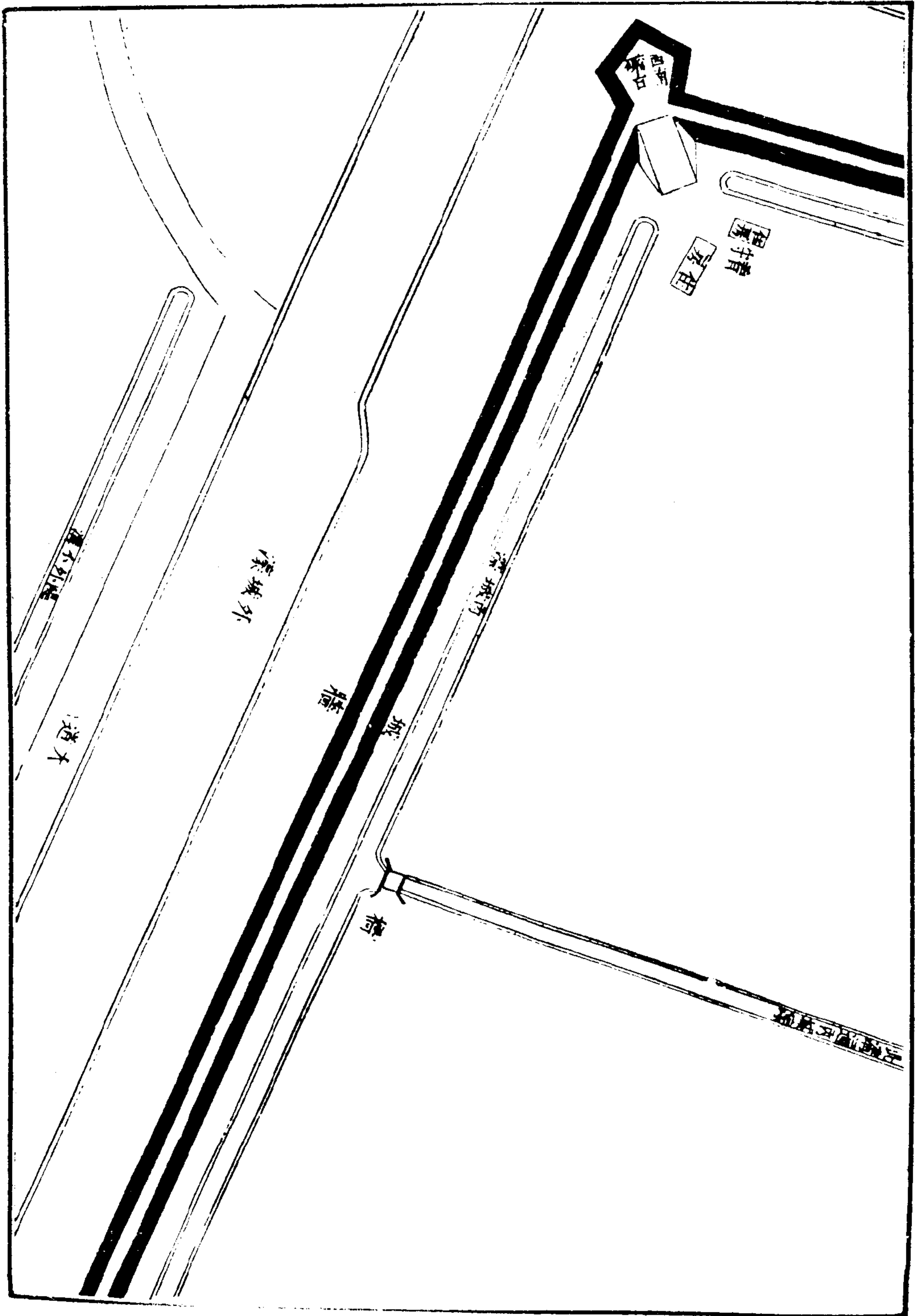


1 2 3 4 5 6 7 8 9 10 11 12 13 14 15 16 17 18 19 20 21 22 23 24 25 26 27 28 29 30 31 32 33 34 35 36 37 38 39 40 41 42 43 44 45 46 47 48 49 50 51 52 53 54 55 56 57 58 59 60 61 62 63 64 65 66 67 68 69 70 71 72 73 74 75 76 77 78 79 80 81 82 83 84 85 86 87 88 89 90 91 92 93 94 95 96 97 98 99 100

分

圖

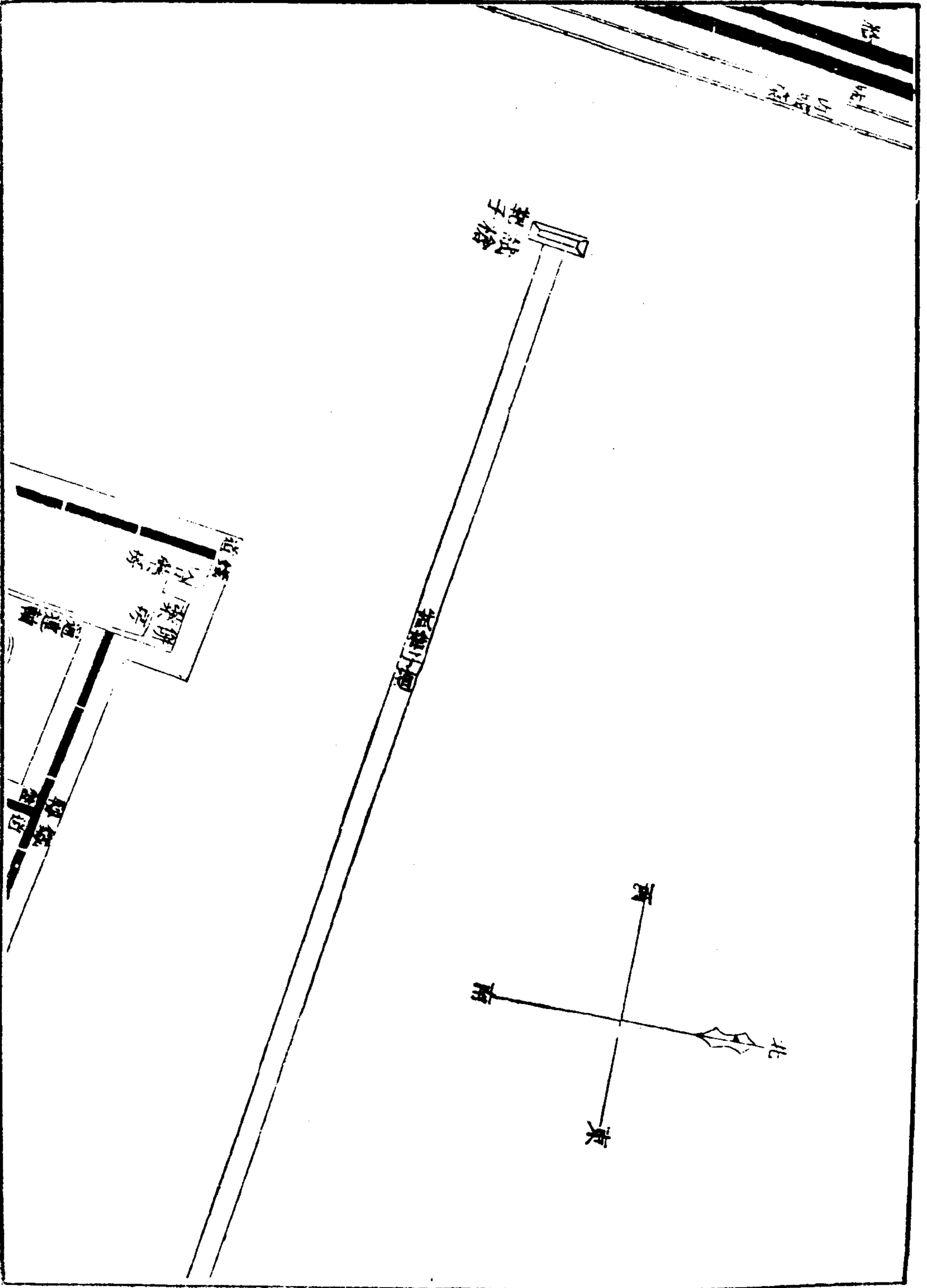
九



分

圖

十



畿輔通志卷九十三

略四十八 海防二 附通商事宜

稽七省之海疆自遼東為東北極際沿海而南則北直之天

津與山東之登萊三省相連而不可離山東之膠州歷大旁

山田橫島不夜城至登州壽光利津此山東界由天津文安直沽

口永平至山海關此北直界轉而錦州金州鳳凰山鴨綠江此遼東界

計一千三百餘里道難以測度也而登萊突出於海如人吐

舌與遼東為北直之唇齒而天津為河海運之咽喉也洋防

七省海疆總論

謹案直隸全境東濱大海與奉天山東接壤海岸自登萊

折而西至天津又從而東迤邐至山海關又漸北至錦州

之東復轉而南至金州之旅順口而與登州相望左右環

抱大海盤旋其中古所謂渤海也宋元以前海防無間明

代備倭乃漸增置營衛但倭寇惟於永樂間一犯樂亭白

劉江望海場之捷遂欲跡不北犯季年之亂多在南中故

言海防者詳於南而略於北我

朝海禁大開天津密邇

京師

畿輔海防遂為首要

特簡大臣統轄三口增兵置戍經畫甚詳以大勢而論則遼東為左

臂山東為右臂而旅順煙臺為第一門戶以本境而論則

通永鎮所轄為北路天津鎮所轄為南路而大沽北塘為

第一要隘今採統論三省大勢諸說冠於首而以本境各

屬地形險要防守機宜及海中沙石風潮行船節度詳著

於篇奉天山東雖非本境而為北洋大臣所統轄實與本境形勢相為犄角故附著其略云

大海自江南海州而北為山東青州府之境又折而東為萊

州府及登州府之南境經登州府東境又折而西經登州府

之北及濰州府青州府之北西折而北出經濟南府之東北

又北經直隸河間府之東又北折而東出經順天府東南及

永平府之南自西而東經廣甯之南境又南折而東出經遼

陽之南境洋防

劉保二鎮為畿輔重地山東稱右輔遼東稱左臂大海實盤

旋其間蓋海自淮南北折跨登萊西放天津從而東迤邐至

永平之樂亭又漸北至遼東之三岔河又轉而南走大洋海

蓋復金之間回視海反在其西南倭據朝鮮似居海之上流

而拒倭於朝鮮所謂扼其上流而劉保山遂可無虞也明觀

場鎮海防圖說

中國海防之要惟天津津門京畿之蔽也津門之屏輔則在

東奉二口而東省尤為要區也咸豐十年英法犯津之時其

兵船額重糧餉均分駐於威海崆峒各島此明微也現時津

門已駐重兵而東奉二口并無卒級之兵是北洋之防未固

也彼人越國遠謀必先籌藏身之地而後能以舟師探我口

岸如守嚴不得入則密探旁口以陸兵繞我守師之後我墜

守以納其舟師然後得以肆志此即天津之役由北塘而入

之前鑒也聞西國用師如南北花旗之役及布人得入法國

皆用斯術也茲天津之守既設立礮臺於沽門而岸上後路

復駐重兵彼自無間可入且沽口橫沙亦難久駐輪船彼必

先以威海等處為聚糧屯兵之所始能以舟師犯津若我能
合直奉東三省之力立一大枝水師姑先以鐵甲船二三隻
為帥以輪船十隻為佐立營於威海衛之中則登郡羣島彼
自不敢屯營矣且由威海北赴津門以輪船而計亦僅一日
之程東赴牛莊亦不過半日之遠均可互相聯屬彼不能越
此而北則畿輔不致震驚即彼捨此而前有大枝水師牽其
後彼不能無返顧之虞而我以陸兵拒之於前再以舟師堵
之於後彼不勝我必將殲旃幸而勝我亦不敢久駐此所謂
奇正相生者也則北海之防固矣襲易圖防
海芻論

就今日形勢而論東南海防以臺灣為最要東北海防以天
津為最要天津管則人之臂也
京師其心也奉天之旅順其左臂也山東之登州其右臂也臂
傷則心震心震則百體無所措故欲護心必護臂欲護臂則
恃兩臂之相應而出手指以衛且所以約束於臂前者又必
嚴密而不易犯故營天津足以固

京師營旅順登州足以固天津而奉天山東各海口又因旅順
登州以固兵法所謂常山之蛇擊首尾應擊尾首應擊中則
首尾皆應今日海防制勝之方也天津據有形勝拱衛
神京由大沽至天津港口狹隘紆折甚多尋常輪船兩號不能
對駛若外國大號兵輪並進進口又須乘潮出入常時不能
自由此天設之險也咸豐庚申之事中國未有兵輪故該夷
得以闖突今天津築外城矣大沽建砲臺矣防禦之意周而
於前竊謂宜設一百五十四馬力兵輪四號泊於大沽輔以
早陳水師以二號守以二號巡應近洋奉天旅順宜設二百

五十匹馬力兵輪三號以一號守以二號巡奉天沿海一帶
山東登州宜設二百五十四馬力兵輪三號以一號守以二
號巡山東沿海一帶西至江蘇之廟灣海門東番巡守周而
復始歲以四季會哨於天津其三省他口修砲臺派早陳設
水師隨時整理因地設施統計東北海防需用二百五十四
馬力兵輪六號一百五十四馬力兵輪四號共一十號其旅
順登州必須大號兵輪者天津兵輪專以保護天津不能遠
離汎地萬一寇至則以逸待勞以主待客中號足抵大號之
用旅順登州為天津左右翼天津有急兵輪必應大洋而赴
或有戰於大洋之事故非大號不足取勝且不獨奉天山東
也東北但求自顧必不暇兼顧東南東南既富自顧必不可
不兼顧東北此百體於心之說也天津有急旅順登州之兵
輪一二日可至臺灣及四省之兵輪亦三四日可至指臂相
聯呼吸相通若寇分兵牽制東南各口旅順登州之兵輪自
可近道援救若牽制旅順登州東南之兵輪猶可遠道援救
寇不能處處牽制我可以處處援救則勝算操之在我矣華海防
私議

自成山至鴨綠江口計六百里與
盛京之鳳凰門兩相聯絡為天津第一重門無事則會哨有事
則互援南可迎頭北可抄尾自登州至鐵山島二百五十里
為天津第二重門無事則會哨有事則互援南可迎頭北可
抄尾自鐵門關至濰河口三百里為天津第三重門無事則
會哨有事則互援海舟過此五六十里便須候風不能徑至
直沽口若以天津全力當其前此處之南北兩軍潛抄其後

三面兜裏更從何處越逸崔通擊海道圖

直隸海防

東濱海山海關以南與

盛京接界滄州以南與山東接界皆瀕渤海元行海道以直沽

海道為咽喉要地明初亦嘗通運於此大清一統志

海在河間府滄州東百八十里自舊化縣境經鹽山縣東海

在縣東七十里又北經州境又北經靜海縣東海在縣東北

百五十里當津衛諸川入海之處所謂小直沽也天津衛在

焉衛在靜海縣西北七十五里為

畿輔襟喉之地元人海運至大都者皆集於此明初亦因其制

今消運之達

京師者亦未嘗不自天津而北也洋防輯要

海自天津而東北為順天府寶坻縣東南境海在縣東南二

百餘里又折而東為豐潤縣之南境海在縣南百二十里又

東為永平府灤州南境海在州南百三十里又東為樂亭縣

南境海在縣南三十里又東經永平府南海在府城南九十

里又東為昌黎縣南海在縣東南七十里碣石山在焉又東

經山海關南而接遼東界海在關南四里自登萊以迄於滄

州永平之境古所謂渤海之險也同上

永平府

渤海在府南一百六十里東連遼海西抵天津南通山東登

萊浩瀚千有餘里自直沽之北折而東去豐潤灤州之南各

一百二十里樂亭縣南四十五里又迤邐東北繞昌黎撫甯

一縣東南歷山海關接甯遠州界其在昌黎縣南者又名漢

海去縣三十餘里海至此突然北出七里而贏亦曰七里海

延袤三十餘里又縣南有黑洋河即明時運道大清一統志

東自老龍頭起四十里至湯河有土壘又西三十里至金山嘴

屬臨榆有墩臺以上係山海路又西三十里至戴家河口又

西五里至洋河口有土壘又西五十里至清河口又西五里至

蒲河口有木壘又西三十里至沙河崖口屬昌黎又西六十五里

至野豬口屬樂亭明永樂時又西二十五里至胡林河口有

墩臺又西七十里至小深河口以上三口明初統轄樂亭新橋

三口改隸有把總一員駐官又西十數里至夾河灘又西二

十五里至閘子河口一名旋風局內有寬水又西十里至莊

茶溝口又西入里至清河口屬新河明永樂時會設管於此又西八里至

高糜河又西四十里至登沙口屬灤州以上四口明初皆隸

屬樂亭營有把總一員駐馬頭營即劉家營也永平府志

臨榆縣

府東北一百七十里南東南海界十里畿輔輿圖山海關即

城之東門臨榆縣志南翼城在關南北翼城在關北畿輔輿圖

渝關今名山海關北倚崇山南臨大海相距不過數里實為

險要志云渝關下有渝水通海自關東北入海有道路狹縱

數尺僅通一軌傍皆亂山高峻不可越明初以其倚山面海

名曰山海關康熙初設城守尉二十七年改設總管乾隆入

年改設副都統臨榆縣志海自直沽新橋赤洋而東勢漸北轉

抵遼境為登萊金復一帶海面昔時運道抵關城南十里今

雖廢而餘迹猶存方輿紀要明永樂七年因倭寇樂亭設赤洋

牛頭崖新橋海口三營天啟二年關部孫承宗設南海口龍

武新營今並廢縣志 南海口營順治十三年設本口分防
 汛守老龍頭南海口秦皇島白塔嶺四處現額把總一人上
 甯海城縣南十里把總駐焉縣志 甯海城在南海上
 高二丈有奇門二居東北二方南城上建樓曰登海一名知
 聖臨榆縣志 姜女墳在城東南入海里許有石出海其形肖
 塚同 老龍頭近岸二三里內外率皆亂石船不能攏岸縣志
 潮河口淺窄不能進船 石河海口寬十餘丈平時水深
 五六尺潮長水深入九尺至丈餘不等俱同 石河在縣西
 其石叢積巖峯可涉秋潦急漲險不可屬矣臨榆縣志 秦皇島
 距城西南二十五里又入海一里四面皆水惟島居中上
 秦王島前水內率皆亂石船難攏岸島以北皆平灘海水由
 隘出口寬十餘丈平時水深三四尺潮長水深五六尺至八
 九尺不等案 湯河口淺窄不能進船同 白塔嶺汛縣西
 南四十里于總駐焉案 金山嘴距城西南六十里入
 於海臨榆縣志 戴家河淺窄不能進船案 距老龍頭西岸二
 里為臨榆城近城尾泊船處東北與西方半面皆無障風處
 自泊船處視高塔為北偏西之向相距一里半深四拓半距
 石岸四分之一為水深二拓之界內深淺不一又有淺
 灘自老龍頭伸入海一里水深三尺而為陸界海道 秦王
 島老龍頭二者之間有沙澳澳岸有陸界距岸二里為水深
 五拓之界老龍頭岸外多亂石 秦王島角多石迎角為破
 沙界上有廟宇迎島角以西有溪口潮退盡時溪口漸涸潮
 漲滿時高六尺小船可乘潮而入 金山嘴所東北六里秦
 王島角二角之間為淺澳闊一里澳內無石陸岸稍陡小船

易於近岸距岸一里深二拓距岸二里深四拓半距金山嘴
 角半里有石行環繞之恒見海浪衝激石行 近臨榆泊船
 處潮漲於十二小時高六尺俱同 蓬萊一日分為二十
 四小時二小時者乃子正午正也潮一日兩漲故以 潮江
 小時言之餘仍此又案潮漲之時皆指朔望日言
 沙三道水勢深淺與秦王島相仿案
 謹案圖中礮臺皆道光咸豐年間所築今多不存圖之以
 備參考
 撫甯縣
 府東七十里南海界四十五里案 戴家河海口在縣
 東南四十里明時海運為積儲之地案 黑洋河海口在縣
 南 洋河口淺窄不能通船 湯河亦名洋河經縣東南柴
 金山下入海後西徙二里康熙二年復歸故道所往之道遂
 湮俱同 自蒲河口有一帶沙山高三十尺蜿蜒向東北八
 里距沙山尾東北一里有洋河口河內甚淺潮漲滿時海船
 可乘潮而入口潮退盡時淺且僅深一尺半潮漲落六尺洋
 河口外泊船處自東北偏東至西南一帶皆無障風處距河
 口四里深四拓半及相距一里半則深二拓洋河口南面陸
 岸間沙山距水濱約九百尺海道 距洋河口以東一里又
 距流沙嶺西南一里又四分之一有三有戴家河口口外淺且
 潮退盡時僅深一尺半淺且與流沙嶺間頗淺 二河口西
 朔望日潮漲於太陰過子午圓一刻高約六尺俱同 潮江
 沙三道水勢深淺與浪窩口相仿案
 昌黎縣
 府東南八十里南海界七十里案 蒲河縣東南

二十五里即蒲泊也源出海眼交連峯樵夫諸川而下惠民
 場東南入海蒲蒲河營縣東南海口都司千總把總駐焉
與蒲河口寬十餘丈平時水深三尺潮長水深四五
 六尺蒲蒲河短而淺多泊海船距河口內一里近北岸老
 礮臺處有鎮埠河口外有淺亘潮退盡幾涸潮漲高六尺河
 口外泊船處自北東北至南西南皆無障風處距河口以東
 五里為水深四拓半之界距河口東南一里為水深二拓之
 界河兩岸皆有沙山綿亘數十里海海至縣界突然北
 出七里而贏亦曰七里灘廣袤三十餘里志云縣南有黑洋
 河即海道也明嘉靖中議由海道運天津倉米從黑洋河一
 帶抵昌黎登岸達山海關以給遼餉蓋自天津循海岸而東
 皆曰黑洋河也方甜水溝灤河支流由此入海册浪
 窩海口寬十餘丈今淤上浪窩口汛縣南八十里海口千
 總把總今駐姜各莊與海岸自灤河口曲折向東北
 偏東十里至沙裏角距岸半里處有長沙淺潮退盡即見可
 遮護沙淺以內風浪故海船恒泊於此載卸貨物頗為穩便
海海說 海岸又自沙裏角曲折向北東北十七里而至蒲河
 口海岸間一帶沙山高三十尺至四十尺沙裏角為一帶沙
 山之尾上灤河口朔望日潮漲於一小時二刻尋常大潮
 高五尺 擱江沙三道頭道平時沙露水面尺餘潮長水深
 一二尺至八九尺不等二道三道水勢較深橫
 樂亭縣
 府南少東一百二十里南界海五十里東南界海四十五里
 西南界海五十五里與老母溝口即老米溝口縣東

南四十里潮漲水廣十餘丈深四五丈潮落廣七入丈深四
 五尺僅通海船上老米溝口寬二十丈平時水深四尺
 潮長水深五六十尺不等年臭水溝口縣東南四十
 五里有把總戍守今移駐西瓜里與臭水溝口寬入
 丈餘道光二十四年新新開口縣南五十里與
 清河縣西四十里設有把總戍守今移駐馬頭營潮漲
 廣十餘丈深二丈潮落廣六七丈深丈餘僅通海船上清
 河口寬六七丈平時水深三四尺潮長水深六七尺至丈餘
 不等素月坨縣西南五十里海中形若半月廣數十頃草
 木繁植雉兔充斥民取利焉與石臼坨一名十九坨
 縣西南五十里海中大數十頃相傳為古時漕運時店市民
 居新青河口朔望日潮漲於一小時一刻五分大潮高
 六尺半 擱江沙三道水勢深淺與清河河口相仿至石臼坨
 合而為一素
 灤州
 府西南四十里南界海一百三十里西南界海一百五十里
 其海口曰劉家河口亦曰鹽沙口俱州南與灤州控臨灤
 沙口州南一百二十里天井之別南入於海州州控臨灤
 索翼蔽畿甸負山濱海稱為形勝契丹置州於此所以厚
 關之防聯絡管平窺饒幽冀也其後拱手而取燕雲女真環
 其跡而宋室為之糜爛嗚呼灤州之置此亦中外得失之機
 也方海在州南百三十里亦謂之潮河海水蕩蕩延
 漫百餘里即黑洋海口也州境羣川悉由此入海南望天津
 東望山海為州境之巨防志云潮河東二十里有霞贊口一

名林裏河亦曰交流河舊時海運多避風於此上同曹妃殿
卽西魚岡無論潮長若干不能浸過殿頂格
遵化州

豐潤縣

州東南一百十里南界海一百六十里縣志 黑沿子汎

縣南距海二里千總駐焉 澗河口汎縣南把總戍守今駐

畢家園距海八里俱同 海在縣南二百里東際遼海西抵

直沽南達登萊浩瀚千有餘里爲還鄉河陡河歸宿之所魚

鹽蜃蛤居民利之格 黑洋河通泊惟海潮往來案 黑沿

子濱海潮至水勢汪洋潮退一片淤泥 澗河海口寬四丈

餘平時水深三四尺潮長水深五六尺不等畢家園以上水

淺平時惟漁船往來同 近海向北遷澗河口原有墩臺一

座東赴黑沿子西赴神堂舊有墩臺四座今俱沒於海水澗

河口瀾下是海縣 黑洋河無源泊中水溢則南流入海海

湖則北流入泊州 澗河以南洋面約瀾二百里其南岸卽

海豐狼坨大口河上同 瀾江沙土名白馬岡距海岸四十餘

里沙上平時水深三四尺潮長時水深五六尺至丈餘不等

案 順天府

渤海在甯河縣東南西南接天津東接豐潤縣界一大 統志

甯河縣

府東南三百里南界海九十里縣志 北塘口縣南九十

里西南三十里與天津大沽口連界東北青坨莊煙頭莊蔡

家舖等莊 南連海岸 蘆臺鎮縣南三十里總兵駐焉

北塘營縣南遊擊駐焉 管城汎縣南六十里把總駐焉

新河汎縣南九十里把總駐焉上同 自大沽河口抵海岸處

折向北六里至北塘河口二河口間爲廣大泥灘距大沽以

北一里至二里有塚地北塘以南亦有塚地餘爲淤陷近北

塘河口有窄澳深入岸間長四五里窄澳中腰有長隄爲通

新莊與北塘陸路海道 近口南有北塘鎮口之兩岸各有

礮臺北礮臺有一高墩南礮臺有二高墩爲行船之標礮河

口以南有長泥灘潮退則先現河口以北有長沙如舌向東

南遠伸入海兩旁皆軟泥中界有沙隄 距礮臺外二里半

至四里爲沙口淺亘內外二界有木桿作識兩旁泥灘潮退

盡時形成數尖長四里半最北外半爲硬沙且最淺處潮退

盡時深二尺大潮最高時深十三尺 北塘河雖較小於大

沽河而河口較深且直性亦略同凡欲過北塘河淺亘應先

自東南向淺亘而行以避河口北岸間之沙嘴已過沙嘴卽

向西行及至水道爲西北偏西又西二分之間則兩旁淺灘

爲陡界湖未漲滿猶現及漲滿時見灘界或有小浪或有平

淺卽知爲灘界凡行至此宜乘潮漲滿時直由亘經過已過

此亘若不能分辨兩旁泥灘淺界可暫停泊必見灘界始可

開行二灘間之水道瀾一百拓至一百五十拓近北塘泊船

處不可避南與東南方之風距岸入里深四拓半 自北塘

海岸曲折向東北十里又曲折轉向東與東南四十里距

北塘東北十五里之處有泥灘自岸鋪入海一里半一北向

東距海崖溪以東三十里西魚岡以內近海岸一帶尙未探

明深淺同 北塘巨外朔望日潮漲於十小時二刻三分大
湖高十一尺 攔江沙上平時水深二三尺潮漲水深五六
尺至一二丈不等案

天津府

渤海在天津縣東一百二十里南自鹽山縣東北接山東海
豐縣界又北經滄州青縣靜海至府東諸川匯入處折東北

接順天府寶坻甯河二縣界古曰渤海應劭曰海之旁出者

為渤海置渤海郡以此元時海運皆由天津直沽入口明承

樂中會通河成始罷大清

府北潁衛河東繞潞河漕舟悉出於此海道安平江浙商賈

揚帆而來百貨雲集鹽場阜利稅課豐盈自明初築城置戍

北地多事增置將領重臣為京師東南之巨鎮潘鐸方輿

明設天津衛指揮千百戶及海防營總兵遊擊城守營都司

天津

國朝雍正四年設天津水師營都統一員駐劄天津海口蘆家

營兵二千名上

天津水師營於乾隆八年增設副都統一員九年增兵一千

名三十五年裁兵五百名旋於三十二年全行奉裁皇朝

天津鎮總兵駐劄天津府城天津

大沽協副將駐大沽上

海口礮臺咸豐八年修建南岸三座東沽村東海河口北岸

二座甯河縣界于家堡村南海河口後牆營門小礮臺二十

五座天津

縣志

咸豐八年添設海口六營案

同治十年酌定營制章程同上直隸總督李鴻章大沽海

大沽為通商要地外洋輪船來板所必經咸豐八年海口南

北兩岸修築礮臺添設新兵三千名分為左右六營九年又

裁改為一千八百名奉行已久向未妥協該營防守以礮臺

為根本以船塢為要隘臣於本年四月間會同該營布署

形附片陳明欽奉四月二十五日諭旨著交為經理

行之以漸持之以恒應需經費著該督悉心籌畫期收得

寸得尺之效不可畏難中艱致廢遠謀等因欽此仰見

聖謨廣運防患未萌易勝敬悚自六月以後疊雨積潦營

牆礮臺大半傾圮秋後暢晴始能督催將弁兵夫勤操香舖

次第修築惟因經費支絀本年春間飭令天津府知府馬繩

武等將津郡義館董捐認真整頓裁減虛糜勇積存董捐

銀二萬餘兩交支應局彙存臣迭次批給大沽協副將羅

榮光通示鎮總兵周得勝趕緊集料興工趁冰凍未結之先

將大沽北塘兩處礮臺添築濶濶等項緊要工程核實整

理冀稍就緒來春再行接續籌辦將來天津董捐收有成數應

先儘海口各防營礮臺經費酌量動用併歸支應局附案報

銷庶幾得尺得寸不致畏難中艱至大沽協營應需俸餉津

貼暨製箭軍械修理巡船等費均保經入章程向由支應局

正餉開支造銷應仍循舊辦理謹將酌擬營制章程繕具清

單恭呈 御覽統乞 勅部照准以裨要防具清

未盡事宜容再隨時妥籌酌辦 一添設營員應請給大

沽協前中後六營遊擊都司守備關防各一顆暨大沽協

統轄之礮臺守備關防各一顆暨北塘礮臺中左營專駐北

岸後礮臺兩原設礮臺前右營專駐南岸礮臺後右營

專駐南岸老礮臺均專司操防不兼他項中右營有防大

沽地而後左營有分防海口地均仍按舊制兼管防兵

重探防 一官弁兵丁俸餉等銀奏准在長蘆鹽課復價洋
稅釐金項下官員照例支給兵丁不分馬步守缺每名月
給實銀二兩入錢均由天津支應局按月核發案卷逾期
海濱風烈地溼將士無分寒暑操防工作勞苦異常俸餉均
應按月全數給領勿稍折扣短缺如遇奉調出征將弁除支
俸廉外照例加給一半鹽糧兵丁每名月加支銀一兩以示
體卹 一南北兩岸礮臺原設大小礮九十三尊內有數
尊自西曆同治十年五月又添購外洋二百磅炸彈來福
礮二尊六十磅炸彈開花礮長礮二尊又六十磅炸彈來福
礮開花礮二尊共設礮位九十九尊內三千磅以上大礮
六十四尊一千磅以上中礮十三尊一千磅以下大礮二十
二尊查原設礮臺成案奏准分別大小礮位酌給津貼雜費
每大礮一尊月支銀入兩每中礮一尊月支銀四兩每次礮
一尊月支銀二兩應由天津支應局按月核給嗣後如有礮
設礮位報明由局分別給領以資整理其礮臺礮架及礮
器具什物遇有大件缺損隨時得款修補更換或由局製給

一丈高六尺中寬五尺兩面出城寬二丈三尺四寸城外運
海河水門下道寬五尺五寸五尺二寸五尺一丈四寸
三丈一丈二丈一丈一丈一丈一丈一丈一丈一丈一丈
四丈五尺大橋一座長十二丈五尺五寸城內外兵房
橋各段零工不可紀數共計用大城磚二百三十二萬
九千九百有奇料半磚一萬二千七百五十六萬二千
餘方石灰十三萬七千六百九十一石蛤蜊灰一百七十
萬九千四百七十三萬七千六百九十一石木料一千三
項物料稱是共計用銀五十二萬七千七百七十九兩
四錢四分釐六毫六絲六忽六微六纖六沙六塵六渺六
四處縱橫交貫可多藏藥彈礮兵兩面全剛皆寬七尺
間走道寬八尺高七尺七寸土壓力大重令將臺廟各
內灰外磚層層築做高一丈八尺均於本年十月內一律
工續用銀二萬六千五百四十四兩零統共銀五十五萬
千二百四十四兩零有奇均歸該軍欠餉內核算俟補道
具覆前來伏查天津海口砲臺氣勢向形單薄必須於
防備特設砲臺重兵互相關應急方有恃重臣受任以
城設險屯駐重兵互相接應急方有恃重臣受任以
夜設砲臺重兵互相關應急方有恃重臣受任以
暨各將領商酌法以重一得之愚尤不情倍增工力以
不憚勞通法以重一得之愚尤不情倍增工力以
之效今幸將士用命全工告成其土方之鉅灰料之多實
神益匪淺初議原擬每口砲臺可得犒角之勢因該處
切近大沽後路且係舊址稍遠難資控扼再四籌度惟
費前議酌提津局練餉制錢已奉戶部覆准通商口岸
災籌辦賑捐業將前項制錢已奉戶部覆准通商口岸
商局蘆鹽公局分領生息已無存儲而工需萬緊又便
支絀之際未敢率請飭撥報部臣迭催各省將領撥款
願將積年欠餉儘數報部臣迭催各省將領撥款
源清用三年以來竭蹶經營幸而歲事又非初念所及
城工告竣所有添兵設守建置衙署管汛購備洋
破守具一應事宜督飭次第籌酌奏明辦理

咸豐九年

欽差大臣僧格林沁督兵大沽海口以海河南岸舊有水田日久荒
棄倡勸捐資在於鹹水沽營田三千五百四十畝募沽營田
七百五十畝挑溝建閘引用海河之水以資灌溉就地招集

農氏給資本認種相度規畫使斥鹵之區成爲沃壤
光緒元年試辦海上屯田先是總督李鴻章以津沽一帶地
多斥鹵空曠百餘里曠廢不耕棄爲沮洳命統領防軍提督
周盛傳試辦屯墾盛傳於建築新城之暇試墾萬畝獲稻數
千石因議於鹹水沽建閘增挑引河導之東下以墾新城附
近之田於南運河建閘開闢減河分溜下注以蘇積鹵大壘
海河南岸之田鹹水沽之工先成屯基在天津運東新城迤
西葛沽鹹水沽迤南先由鹹水沽西面海河口接挑引河一
道導流南下二十里至新設鎮日新農鎮繞折而東直挑至
大沽鎮之西沽計長七十餘里復入海河出口入海再由新
農鎮西挑三十里至長劉莊共計大河一百二十里河面寬
十三丈夾河兩面爲防軍屯營十入座營外另有小營莊房
新墾田畝新濬溝洫汊河小橋涵洞縱橫條貫其中計營田
十三萬六千五百餘畝周圍挖有界溝並築長隄與民地劃
隔兼築 附屬盛傳後復津東水利專備盛傳前奉中堂恩
屯田深合古法前人多斥鹵早苗以種而稿水田自較合宜
情形次第妥籌試辦以盡地利而神農務盛傳自從事新
往來津滬南運之交見海河兩岸空廓百餘里地廢不耕
爲沮洳藉嘗咨嗟太息以爲海河一日兩至天然穿引源
之資而土人不知借引深爲可惜及奉 諭旨修葺復運處
嚴勸訊問鄉農博訪昔人成法略議應次與修之緒兼究後
來致廢之由請略爲中堂陳之海上營田之議自庚文瑞集
始發其端至徐氏貞明而大暢其旨元凱脫承相明左忠毅
公皆嘗試辦著有成效萬感中汪司農應蛟遂建閘屯墾
之議並水利海防爲一事與今日情勢略同者當日以津
營駐防兵丁創試於葛沽白塘二處後逐年增墾閘成十
設閘穿渠悉用海河淡水所製實在於頃數津志已無可考
河形址亦多不可辨蓋然仙窺當年開墾軍門理爲津鎮信
經營不辭辛勞矣我 朝康熙年間海河上游至今海九寺
水田二百餘頃皆在城南就近處所海河上游至今海九寺
南猶有舊稻者雍正年間怡賢親王修復開墾引河多循注
公舊蹟乾隆十年及二十九年三十六年修治水利案內
次從事疏濬而稻田迄未觀成僅易沽一帶民習其利自

各顧其私不知遠大之計今見於此開濬河道則因循規避
 百計阻撓遂致遷延軒週別開溝渠苟且從事此治水之通
 弊也今江南興修水利若水勢必由之路有破壞基即於興
 修水利發糧內動支銀兩給與本人令其改葬等因大哉
 王言實能洞燭至隱卑部擬挑南運引河如蒙批在與
 工撥請中堂先行奏明立案預杜浮言此大所開鹹水沽
 撥發以順民情而示體恤或才破除羣疑之一道乎原批
 據稟測量新地地基低於馬廠四丈七尺有奇欲擬附近之
 田非在鹹水沽建開增挑引河導之東灌不可如大壑海河
 南岸之田非由南運建開另開咸河分溜濬固不可規畫甚
 為遠大惟礙就唐官屯之南新整大道之旁裁直河形河身
 太直運河盛漲下注時恐非逐節建開所能束住且過積積
 暴發若就中塘窪略濬疏鑿入海似彼處距海尚遠東南開
 有整砂隆起堅結異常倉猝挑通亦頗不易宜再察奪利病
 詳加審慎為要該軍望後按至新城先挑鹹水沽引河並分
 築牆壘營房展拓新舊營田布置稍定夏秋再由下游試挑
 南運鹹河一段節節而上以後分年代挑節節而進會同履勘
 詳繪呈圖說水利不與民物日益週知海防亦難周者四難之
 定議極為中肯試以該軍試行屯墾經費工力較省久而勿懈
 可庶於成實於國計民生兩有裨益但一切作用務須博
 訪周諮謀定後動善始者尤貴善終庶可經久不廢現擬南
 運引河一路俱係荒地開田填廬較少若有填廬富與妥商
 給遷費酌

同治五年總理各國事務衙門奏准在天津設局仿製外洋
 機器六年通商大臣崇厚委員開局舉辦九年屋宇機器告
 成直隸總督李鴻章奉

上諭天津機器局告成應如何斟酌添製開拓之處著妥為籌畫奏

明辦理欽此近年酌節次開拓至光緒二年續建各廠及
 新設電氣水雷局一律竣工規模備與造記天津機器局
 經始於同治丁卯季夏光緒丙子仲秋凡十餘年工費家
 積材儲械之所規模於是大備初度地城東十八里日買家
 估道者得田二十二頃有奇墾為局基環西南北皆民曠東
 界小河而止厥後踰河而東拓地四頃其三隅拓地七頃墾
 為積址內墾外墾崇雉屹若延袤千有五餘丈其間巨棟
 層櫺廣場列廡通衢相屬參錯相望東則帆檣杳來水榭
 閉西則輪車轉運鐵軌縱橫城堞環臺之制井渠屋舍之觀
 與天津郡城遙遙相峙隱然海疆一重鎮焉文華殿大學士
 一等肅毅伯李鴻章昔在江南首開局於上海同時通商大
 臣崇厚亦創之於天津會崇厚奉使海外李鴻章以直隸總

督駐節天津復遠員領局實次規模擴其衝而增其新中
 之有樓器局自此始崇厚凡為樓器者一火藥廠者入銅
 帽廠者二又分局於城南海光寺為鐵廠者一火藥廠者入銅
 此屋而樓各從其類其後治事之屬休匠之舍西并工師之
 居凡三百餘為公所者二為庫者五時則今工部侍郎德
 寶贊成之庚午冬今九江道沈保靖來主局事益張藥為四
 廠撤海光寺分局而移其舊為洋槍廠一鍾錶廠一鋸木廠一機
 器又別為新廠而移其舊為洋槍廠一鍾錶廠一鋸木廠一機
 局復折銅帽廠為槍子廠而別為藥餅廠一銀水廠一又擇
 蒲口地為三藥庫直隸候補道劉汝翼繼主局事始為精潔
 俾有藩衛又於銅帽廠之南為掩銅履河之東隅別為電氣
 水雷局此機器局與造之始末也附製軍火名目式樣用
 法凡仿造洋火藥用硝磺炭三物其法日淋硝日提磺日
 燒炭淋硝者用汽爐蒸氣以鐵管盤旋折使凝為汽水而
 入銅斗箱以汽水者硝使沸以布濾之入銅盤以提磺之
 度提磺者用鐵錫者硝使其氣入鐵管管之外圍有管以機
 激水入之使氣漸涼凝成塊既成入分磨房以鐵盤研之
 使未淨之氣入磚房凝為末末再閉前塞開後塞使已淨之氣
 入鐵箱凝為磺磺者取木應積便乾盛鐵桶入爐燒之
 以黑什盡白煙出為度磺與炭既成入分磨房以鐵盤研之
 磺用風車炭用篩去其洋并淨硝入台藥房櫃中以鐵盤研之
 使勻入碾藥房大鐵盤中以鐵碾碾之測以水約兩時許則
 入壓藥房方木箱中箱有機激水托其底上升與上層鐵板
 相切藥受壓力凝結如石則碾碎入斗漏於銅軌軸以次而
 小成藥粒矣然後入筒藥房以皮袋裝入筒藥房自上下而
 者三皆有銅軌軸承之再以皮袋裝入筒藥房自上下而相
 最細者每一寸方有二百六十孔然後入光藥房過羅去
 其末再碾其分度粒者入圓桶以筆鉛勻而轉之約兩時許
 然後入焙藥房有鐵管盛乾乾則藥成矣凡試藥以及入
 百步為最細者槍用之粗者砲用之凡已成之藥藥以汽水
 濕之入餅藥房餅藥者用模中成六角形高寸許中有窟如藕
 謂之六角藕餅藥後門藥用之此餅藥係布團所制今用之
 布團後門藥則不然故西法前門槍俱用銅管以精銅入白
 鉛少許鎔成方塊燒以火入大鐵輪軸之軋已再再燒入白
 復軋之是成銅管四度漸薄漸長而成銅片則裁整而入機
 漸鍊視煙淨以水洗之加布達塞安以水銀入強水酒漸沸
 勻則藥成矣以多孔之器滲藥入銅管中有一機研之而點以
 膠則藥末凝結以之具於槍之火門機一發則立轟門火
 者洋藥所以發火之具也用薄銅片捲成細管實白藥其中
 漆其兩頭管端有孔入銅片如鐘之匙而藥其末插管端門
 中以鈎鉤藥則匙脫而火發或名拉火凡拉火有英國式有
 布圍式有銅有紙用厚紙作管上用銅絲如前法恐銅管有
 裂或空破門也局中兼造之管後門槍名式不一局中俱能
 仿造所常製者為林明敦中鐵槍其法創自美國而各國多
 用之槍用綉腔內有螺紋是名來復槍子自發機處入腔中

以下三里一段長闊直河闊深六拓半近天津處闊二百尺天津以上則漸淺窄昔有英兵船入水六尺半行至天津以上六里處探首段直河內潮漲滿時僅深四尺至五尺海道圖說河口外有硬泥亘自西北偏西至東南偏東長二里自此以上近河口處水面寬廣大潮漲滿時若無大浪尙可分別水道與淺處距外礮臺二里爲硬泥亘間水道最淺之處長約四分里之三距南礮臺上之最南高墩東南偏東又東二分二里又四分里之三水道頗灣曲潮退盡時深尺半底爲軟泥自此向外深二尺底爲軟泥或沙質故已過硬泥亘即可行於軟泥淺處硬泥亘內外二界有高墩爲記認之處自外墩至成灣處水道爲西北偏北又北一分計長二里已行至此即可向西北偏西又西一分對南礮臺之南高墩而行探得水稍深時即可稍轉向北行大潮時亘上恒深十一尺至十三尺然深淺之數又必視乎風勢順逆小潮時有僅深六尺至七尺者西十一月間亘間水道漸窄亦漸淺泥亦較硬近海岸又有泥灘鋪入海一里半近水道兩旁又有最軟泥灘鋪入海四里自河口至由處爲陡界潮退時近水道之界先露北灘沙尾間深淺不一底爲硬沙值北風與東北大風時沙尾恒移入水道咸豐十年西八月間河口探得水牲與北塘河口略同惟北塘河口較直於大沽河口大沽河口最淺者爲水道灣曲之處底爲極軟之泥再向外則泥與沙合而較軟大沽河口過亘水道北面淺灘爲硬沙南面有沙尾與北塘河口略同自潮退盡前後見亘水道頗停靜潮力恒順海岸平行或稍向外或稍向內依漲退速率爲準

西十一月間此亘較前月稍淺泥亦稍硬水道外面泥硬處與水道內面泥軟處深淺略同而水道較窄於前月且深淺不一並有僅深六寸者其北面尖嘴亦較長於前月凡船體入水約深二十四尺者於距礮臺八里半之處得水深二十四尺即可停泊設潮退淺滯亦無妨礙緣此間爲軟泥也距南礮臺南高墩東南偏東八里半爲泊船極穩處其最大而向左者爲南高墩凡船體入水較少者可依此向前行探得深淺合宜即可停泊依前方向距亘外一里半則水深十五尺如值半潮除船體入水外猶餘八尺及潮退盡亦餘二尺至三尺此泊船處受儲能固惟偶有大浪如索長而堅可敵夏月大風十一月以後冰漸厚不能停泊北河口亘外朔望日潮漲於三小時二刻十分大潮高十尺小潮高七尺至八尺尋常潮信每較應漲時或早或遲約一小時半亘旁泥灘漫後潮退恒依陸岸平行漲向北退向南大潮速率每小時流行二里小潮速率每小時流行一里惟亘上一小時流行五里此潮性不一之故恐因北與西北二方之風阻其流力與漲力而使之減小若東與東北二方之風順潮漲流行必阻其退力而使之增高小潮偶見停靜不動約二小時至四小時近亘處潮漲向北退向東南大沽河內潮漲速率流行二里至三里半最大速率一小時流行四里半近天津朔望日潮漲於七小時漲落三尺至四尺最大者六尺雪融時河水高於潮漲二尺至三尺潮漲滿時刻無定有時於漲滿後歷三四小時尙未見退行漲退各六小時惟礮臺對面距天津以下數里大潮漲四小時半退約八小時近

駭臺處朔望日潮漲於五小時距天津以上至楊村務湖力漸緩上 擱江沙寬四里落潮時水深一尺三寸中間溝槽寬三十丈深二尺五寸此係九十月間西北風大刮槽較深至春間僅深一尺餘寸五六月水帶泥淤溝槽水深不及一尺槽册

滄州

府西南一百八十里東北界海一百五十里輿圖 海口

營州東北守備駐焉同 州控水陸之衝藉海王之利江淮

貢賦由此達焉燕趙魚鹽田此給焉太公賜履北至無棣桓

公用之遂以輿薪蓋祿帶雄道便於馳逐燕得之勢足以弱

齊齊得之勢足以脅燕動趙矣漢置郡於此以禁約東諸侯

地饒給五方錯居燕齊有事必先爭勃海地利然也唐季落

鎮割裂橫海一道分地最陋而介於河北臨青間者百餘年

劉仁恭襲取之逞其雄心圖兼河北兵鋒輒及於貝魏朱全

忠患其強屢攻滄州而未能有其後有之而不能守也歸於

河東而河北諸州河東且坐收之石晉以瀛莫入契丹而滄

州之患益亟周世宗雖復圖南以州境據河濱海北望遼碣

倉卒可至於是列營戍守宋承其轍而不敢變也蒙古取燕

先燒滄景及山東羣盜共起亡元陷清滄據長蘆郊圻皆戰

地矣明初北伐亦先下長蘆進建文中用兵固耐命府徐凱

城滄州時議者亦以州居燕齊之襟要謂可以遏南下之衝

也燕兵突至州遂不守論者謂南北之成敗關於滄州者十

之五夫地有所必爭爭地而不得其人猶之以地與敵而已

方輿 大河口至歧河之海岸較高於南面海岸潮漲滿時

其岸為陡沙界潮退時有沙灘遠鋪入海者約長一里兩岸

內皆平原均斥鹵荒地其口外有水道曲折向東長三里瀾

一百二十尺至百五十尺外亘潮退即瀾口內三里有鎮市

處兩岸相距一百八十八尺至百二十尺深十五六尺六潮高

九尺小潮七尺海道 近河口泊船處自北至南皆無護風

處水亦甚淺距口八里水深四拓距口二里則水深二拓距

口四里有淺灘僅深七尺視岸上樹林為西南又稍偏西之

向而行即可避此北面淺灘若船體小者依向前行可至距

陸岸里半水深十二尺之處歧河口至大沽河間距岸七里

或至八里之處水深四拓潮退重時見海岸有淺沙灘鋪入

海一里半質極堅硬可勝人迹岸間又有二處值最大潮時

漫鋪海岸深約數寸以內陸地多積沙而成岡者俗謂之高

沙嶺潮最大時皆至沙外而止沙內率皆淡水大沽河口南

五里至六里泥灘間多魚隔口南八里有澳口潮半漲即入

澳內 歧口河朔望日潮約漲於四小時大湖高十尺半小

潮高八尺距陸岸二十里之處較早一小時俱同

鹽山縣

府南二百六十里東北界海一百四十里輿圖 狼坨子

汛縣東北濱海千總駐焉同 道光二十一年籌辦海防總

督訥爾經額奏准滄州鹽山連界之趙家溝鹽山之狼坨子

逼近海口均應設防各撥天津鎮兵一百名飭令備弁分別

駐守於扼要後路羊爾莊地方派員督率防巡狼坨子迤南

八里沙灘一片潮旺之時歸入海漚潮落始見遙岸經武定

完善即山東海豐大沽河海口附近之關家莊城子莊東橋

亦奏派將備管帶兵勇防守與直隸官兵照會聯絡志 小

沽河即古黃河較小於大沽河其海岸自利津河而蜿蜒至

此皆參差不齊約為沙漠近口東角有一低洲西角有鎮市

而東角沙山與樹林間有小神廟外面沙灘間向北水道口

有淺亘亘上水深一二尺不等近亘處有高墩為識兩河適

中處有沙灘鋪入海三里至四里海道圖說 大河口至利津河

沿海一帶間有大沙灘日擱港沙探此間一帶沙灘甚多且

深淺不一凡輪船行近此者尤宜防險月

奉天省海防

奉天錦州二府南面皆臨渤海南通天津登萊二郡鳳凰城

以東鴨綠江南為朝鮮國界大清一統志

遼東南面皆濱海為險回環幾二千里自山海關而東舊日

廣甯前屯衛南去海二十里又東舊日寧遠衛南去海二十

五里又東北舊日廣甯中屯衛南去海五十里又東舊日義

州衛南去海百五十里又東舊日廣甯右屯衛南去海三十

里此古所稱遼西地也自此折而南經故海州衛之西南日

梁房口關亦日三岔口亦日遼河口在海州衛西南七十里

為遼河入海之處又南經故蓋州衛西東去衛城十里又南

經故復州衛西東去衛城四十五里又南經故金州衛西東

去衛城三十里又南折東經衛南北去衛城百二十里日旅

順口關為遼東全鎮咽喉之地南對登州府折開海口又東

北至遼陽南境海在城南七百三十里又東接朝鮮境內此

古所稱遼東地也蓋西南以安南為異衛東北以朝鮮為藩

維續柔遠之規模於此可觀矣洋防圖要

遼地負山阻海屹然為東北雄鎮北鄰沙漠而遼海三萬濶
陽鐵嶺之繞於開原者足過其衝南枕滄溟而金復甯蓋旅
順諸軍聯屬海濱者足嚴守望

京師輪屏可謂固矣然觀近日邊防頗為有賴而海防視為虛
文蓋自劉江金綫島之捷而海氛久熄自山東海運之廢而
墩寨益廢於是旅順諸堡亦無復用識者謂遼沿邊五路得
分守應援之規沿海衛所亦當如其制如旅順而西以金州

轄之總兵撫按之統其責者秋汎以防邊為重防海為次春
汎以防海為重防邊為次則雖島夷窺伺豈能遽犯哉籌海圖

錦州府

錦縣甯遠廣甯南境俱臨海面錦甯去海尤近東連金州西

抵山海關南通天津登萊明時海運商船於此登岸甯遠海

防五城即貯糧之所也盛京通志

甯遠州

南至海十里東南至海十五里大清一統志 長城自遼東海岸

山海關起緯度距赤道北三十九度五十八分經度偏東三

度二十三分長城以北遼東海西岸一帶多山海岸自山海

關則曲折向東東北六里而至廟角又曲折向北三里則折

向東北而至沙角自此又轉向北東北十里一帶海岸多山

麓低角角外多石行遠列入海海道圖說 中前所東沙河城西

南一百六十五里繞中前所城東又東南流入海盛京通志

涼水河城西南一百二十里東南流入海 沙河站河城西

一百里遼沙河站城西東南流入海 六州河城西西南七十

九里遼中後所城東南流入海 甯遠河東西環城復合為

一入海 小海山城西南四十五里在海中 張家山城西南四十里在海中 石塔山城西南十八里在海中或呼小塔山 覺華島城南十二里海中有海雲龍宮二寺俱同 菊花島即覺華島明季餉運師此為水寨崔運軍 菊花島高二百尺向海之面為陡界四用多石東岸島間有廟宇距廟宇以南一百拓為小澳角緯度距赤道北四十度二十四分二十二秒經度自長城尾偏東四十九分三十秒此島頗窄長約八百拓海道 桃花島城南十五里明登萊海運泊船處盛京 桃花島自東北至西南長三里自外角距陸岸六里島間有深谷自遠視之如分為二而面為陡岸近東岸有一石陂形如新月距島岸約九百拓凡由此經過者不可近岸一里半而行以避石陂之陡界海道 桃花島與陸岸間有寬遠平灘內有水道闊四百拓潮退盡時深四尺至六尺距河角東北偏三里朔望日潮漲於四小時三刻五分大潮高七尺小潮高四尺半近岸之潮較早於遠岸之潮恒漲向北退向東南俱同 故甯遠衛在甯遠州城內明宣德三年置統五千戶所又於城東五十里別置中左千戶所於城西四十里小沙河別置中右千戶所屬焉大清 錦縣

前至海三十里大清 長嶺河城西南九十五里遼連山城西會五里河入海盛京 連山河城西南入十里遼連山城東至壺盧島入海 高橋河城西南四十七里遼高橋城南會七里河入海 小凌河城東十五里由松殿門西五里東南入遼遼錦城西又名錦川南流五十餘里至唐家臺

西入海俱同 距海首山北東北五里近陡土崖之處為小凌河口河口外有數平淺泥灘距海首山以東四里為通此河之水道口惟小艇可行海道 大凌河城東四十里自義州九官臺流入邊經出頭山流九十三里至團山東又東南六十五里至鮎魚塘東入海盛京 壺盧島城西南九十里同 壺盧島角與陸岸相連處為低窄頸若自南面視之為一帶海岸遮蔽低頭如陸岸與島相連近陡山為陡界水深五拓相距一里則深四拓半故不可行近陡山一里海道 小筆架山時海中狀如筆架潮至時四面皆水潮退見天橋闊三丈長三里許可通車馬盛京 大筆架山時海中狀如筆架潮退見天橋闊八丈長四里許為昔人避兵處上有朝陽寺多颶風屋瓦飄去今存空塔同 故廣甯中屯衛在府城內明洪武二十四年改錦州置衛二十五年移置又廣甯左屯衛在故中屯衛治西亦洪武二十四年置各領五千戶所大清 故廣甯右屯衛在錦縣東南七十里明洪武二十六年置廣甯右屯衛於十三山堡明年移此耳公主塞故址以為衛治永樂中築城 本朝併入錦縣同 廣甯縣

南至海九十里大清 東沙河城東門外源出醫巫閭山三道溝東南流遼城而南至板橋河西北名沙河東南橋河俱南流入海 奉天府 海在府南七百二十里東自鳳凰城南鴨綠江口迤西繞甯

海縣東南西三面又通東北應復州熊岳蓋平海城之西接
錦州界迤曲二千餘里路通山東登萊二郡及直隸天津府
亦曰渤海大清一統志

海城縣

城西南牛莊一帶俱近海明海運自山海關道來者至此登
岸盛京通志牛莊城在縣西四十里明置驛於此

本朝設掌印章京駐防大清一統志遼河源出遼外自開原入邊

至開城爲巨流河又分流復南匯經海城縣之西與太子河
會遂爲三汊河入海此河左右自遼東遼西所由分唐太宗
征高麗泥淖二百餘里布土作橋乃濟至今此地百餘里內
遇雨泥淖猶不可行康熙雍正年相繼修築漸成坦途大清一統志

統 遼河口北至黑龍江僅隔陸路百里吉林甯古塔三姓

黑龍江均可片帆直上遼東通志遼河口外水道兩旁有泥

灘入海六里至四里河口東角較西角向南三四里距東角
西南七里爲淺亘外界亘長二里深七拓至九拓水道中界
較淺處長一里僅深四尺已行過淺亘即可向東北河口東
角首行則漸深五拓至六拓嗣又漸淺至十八尺及近銀爪
俱十八尺海道圖說距遼河外淺亘以上三十里右岸爲牛莊

距淺亘以上十三里左岸有銀爪鎮多商賈已行過淺亘大
船常近東岸水深四拓至五拓之處而行此爲最穩水道

遼河淺亘朔望日潮漲於四小時三刻五分大潮高十一尺
至十二尺小潮高七尺至入尺銀爪間潮漲於五小時大潮
高十二尺 遼河口無善引水道者故西船易於擱淺同治
二年間因遇此淺沉溺西船三隻僅受淺而未遭大險者約

四十隻 遼東海東北半面風勢方向不一凡見風來自南
西南與南東南各方之向或見風力稍弱偶有暴風雨或見
風力稍勁或有雨或無雨即知數日間風勢必轉北向或轉
爲西北大風當風正猛時約十二小時不息夏月風勢大率
類此俱同上 藥房口關在海城縣西南七十里與蓋平縣接

界明時海運之舟由此入遼河大清一統志故海州衙在海城
縣城內明洪武九年置同奉天營口地方添設同知一員

駐紮營口專司稽查彈壓作爲海防要缺吏部章程

設海管距牛莊九十里又稱營口水陸交衝華洋雜處交涉
事多民情強悍甲於通省檄營口濱臨大海南通閩廣江

浙近接直東中外商民雲集沿海各口中最爲緊要之地同
蓋平縣

海縣西十里又西十里爲歸洲又西南百十里曰葦子套波
濤險惡不利行舟方輿輿覽連雲島屬縣西十五里置關以

控海濱之險同蓋平縣緯度距赤道北四十四度三十分經

度偏東五度五十七分城垣距海岸十里多商賈屯集蓋州
角北距陸岸三里祇見多華船停泊因通蓋州水道頗淺也

海道圖說清河經城南至連雲島入海盛京通志熊岳河城南
六十一里至苑兒島入海 苑兒島城西南七十五里俱同上

熊岳城在縣西南六十里大清一統志浮渡河城南九十里
至鉛嶺山北入海盛京通志

復州
西至海四十里西南至海九十里西北至海四十里大清一統志
海在西四十五里有魚沙洲最爲險要南爲南信口北爲

北信口方輿紀要 長興島西南四十里亦曰長生島內容五軍

復州糧一萬二千而長生輪其七又茶河島在西南五十里

又西南三十里曰長山島上有塔上 復州河在州南八里

西南流至北汎口入海又麻河在州南七十里俗呼樂古河

大清一統志 覺華島與長興島之間相距二百餘里聲息相通

老爪島一處聯絡東西尤關緊要崔通輦海道圖

金州廳 東至海九十里西至海四十里南至海二十里東南至海五

十里西南至海一百五十里西北至海六十里大清一統志 字

蘭島城北八十里盛京通志 鹿島在西北三十里大清一統志

杏園島在西十里上 雙島城西南一百四十五里明袁崇

煥殺毛文龍於雙島即此盛京通志 自旅順口西鐵山至老

貓圍三十里又西北至雙島四十里自雙島至羊頭凹四十

里羊頭凹至八隻船四十里八隻船至宗島三十餘里宗島

至長山島亦三十餘里長山島至老爪島六十里又至歸洲

百餘里又至南套三十里南套至蓋州二十里又由北套百

餘里而至三分河自旅順口至三分河凡五百五十里此由

海道沂遼河之舊迹也方輿紀要 鐵山在西南一百五十里亦

曰鐵山島為濱海要地大清一統志 鐵山島北至大遼口三分

河五百五十里南至登州府二百五十里崔通輦海道圖 和尚島

在西南六十七里 小平島在西南八十五里大清一統志 旅

順口關在南一百二十里明時海運舟達金州衛者至此登

岸有南北二城俱明初建設中在千戶所備禦久廢上 核

順口今有水師營駐防盛京通志 南關島在南二十里天啟

中守將張登議開河斷南關島以守衛城即此方輿紀要 蓮花

島在東三十里濱海險要處也上 望海嶼在東北六十里

地高可駐兵千餘明洪武初都督耿忠築堡其上以備倭寇

至必先經此濱海咽喉地也永樂十七年總兵劉江復增築

之後倭寇至江設伏於此盡殲其衆大清一統志 望海嶼地勢

獨高望見二百里外容兵千餘崔通輦海道圖 三山島在城南海

中天啟中毛文龍言三山島在旅順東三百里從島可以入

旅順旅順者登萊朝鮮水路津要也三山島轉北二百里為

廣鹿島從島可入金州廣鹿島而東五十里為長山島從島

可入復州長山東北二百餘里為石城島從島可入海州石

城相近有小松島從島可入蓋州石城又東二百餘里為嚴

島從島可入岫巖嚴島而東二百里為鮮鎮寬緩以兵守之

乘同抵隙可以惟意所向矣方輿紀要 皮島衛東七百餘里地

形廣衍有險可恃天啟中毛文龍屯駐於此其東北為增福

島又東北即朝鮮東境之鐵山矣 長行島在東南百餘里

天啟中毛文龍使朱國昌駐長行島曾有功駐三山島張登

守金州為百里基布之勢是也俱同上 澄沙河城東北七十

里東北流至團山北入海盛京通志 沙河城東北九十里至

紅嘴堡西入海上 望管河東北一百四十里東南流入海

大清一統志 金州澳甚淺底為泥質惟有一細沙灘澳首平原

近三生山麓有金州廳城垣近城垣處潮退盡時有泥灘鋪

入海一里必乘潮漲始可登岸海道圖 山東隍城島與

盛京之鐵山中間相隔一百八十餘里其中並無泊船之所自

鐵山起九十里之內令

盛京官兵巡哨自陞城島起九十里之內令山東官兵巡哨如
遇失事量其境界相近詳查議處洋防
岫巖州

南至海一百五十里西南至舉里河二百四十里東南至洋
河口一百五十里東鳳凰城界盛京通志舉里河源出布霧

山貓嶺兩處流至歸服東入海同旅順口而東大洋河與
舉里河為大自大洋河口西經將軍石南為大孤山東麓又

西為小洋河口兩口僅相距二十里小洋出岫巖城東境山
中與大洋河止隔一山東南流至將軍石西入海西望大孤
山大孤山谷亦呼大沽山嶽縣志

鳳凰廳
南至海二百里東至鴨綠江朝鮮界二百二十里大清一統志

西彌島在東南海中天啟中毛文龍言西彌島相連有三山
周廣二百餘里中雲從山前西彌島後珍珠島與朝鮮國境

鐵山城相近陸程則八十里水程僅三十里西彌大路至朝
鮮之義州百六十里鐵山水路如之義州與鎮江相對止三
四十里鎮江去遼陽三百六十里方輿紀要鴨綠江源出長白

山西南流與朝鮮分界至鳳凰城東南入海高麗之中此水
最大其國恃此以為天塹大清一統志

山東省海防
海在山東東北境者皆謂之勃海亦曰蘇秦曰齊北有勃海
田肯曰西有河河之限北有勃海之利又謂之少海韓非子
齊景公遊於少海少海猶云小海也書疏青州之境越海而
有遼東又云青州東北據海蓋跨有此小海也北至平州碣

石南至登州沙門島皆為勃海之口闊五百里西入直沽
千里廣志山東自兗州東昌而外其當大海一面之險者齊

南東北境也海豐濱州利津臨淄當兩面之險者青州府北及
府東南境也博興壽光濱勃海當三面之險者登萊二府之

東南北皆以海為境也東面則濱海文登南則膠州即墨皆
縣皆濱至越海而有遼東則又與山東共險者也遼東全州

廣甯州中屯石屯屯前屯衛皆南面濱於勃海云春秋時
吳人嘗遣舟師自海入齊秦并天下欲攻匈奴使天下飛芻
輓粟起於黃腴琅琊負海之郡黃腴見登州府轉輸北河漢城朝鮮

楊侯等自齊浮勃海而進三國時孫權遣將周賀使遼東
公孫淵還至成山魏人邀擊殺之及淵滅吳復遣羊衞擊魏

遼東俘人民而去隋開皇十七年伐高麗使周羅曠分道自
東萊泛海趨平壤大業七年伐高麗使來護兒自東萊入海

趨平壤唐貞觀十八年征高麗使張亮自萊州泛海趨遼東
二十一年復遣牛進達等自萊州渡海擊高麗又顯慶五年

蘇定方伐百濟自成山濟海開元二十年勃海大武藝遣將
帥海賊寇登州殺刺史韋俊蓋山東海道與高麗勃海相接

也宋建隆二年女真泛海自登州來貢馬重和元年遣馬政
從此道使女真與約攻遼遂成宋室之亂金明昌三年尙書
省奏遼事北京路北京即今廢大府都司城米粟素饒宜航海以達山東
因按視近海諸處置倉貯粟以通漕運元至元中伯顏建議
海運皆取道登萊大約自南直海州以至登州六百里而近
惟登萊三面島嶼環抱及千里若從利津至直沽亦六自
里而近耳明朝洪武及永樂初轉輸遼東亦取道於此既而

海運廢登萊至旅順之道亦禁絕然南北兩岸漁販往來動以千艘官吏不能盡詰也嘉靖間督臣王忬嘗請因其勢而導之明開海禁使山東之粟方舟而下則遼東可無荒歉之慮詔從其請時以為便未幾復罷夫海道之險不可不備而海道之利不可不務與時推移是在救時之君子哉又海防考山東海防惟在登萊二郡而成山以東白蓬頭諸處危礁亂磯伏沙險湍不可勝紀故守禦較易然自宋以前日本入貢皆自新羅越山東而元人海運故轍亦出成山以東風帆絡繹勃海之險未嘗不視為坦途豈可視為池澤無思慮預防之策乎方輿要

海在青州府日照縣東二十里龍榆縣接界唐上元三年青州大風海濱居人五千餘家折而東北為萊州府之膠州境州東南二境皆去海數十里又東北經即墨縣境海在縣南五十里自縣南以達於東北皆濱海南與海州及安東縣相望又東北為登州府萊陽縣境海在縣南百餘里又東為棲霞縣境海在縣南百四十里又微折而東南為文登縣境海在縣南六十里而東北兩面亦皆濱於海此山東南面之海道也洋防輯要

海自文登縣東北出而西折經寬海州之北州北至海五十里又西經福山縣之北海在縣東北三十餘里又西經登州府之北海在府城北五里北與遼東相望自新開海口而北至遼東金州衛旅順海口五百里而近又西經招遠縣之北海在縣北五十里又西經萊州府之北海在府城北九十里又西經昌邑縣北海在縣北五十里又西經濰縣北海在縣

之北八十里又西經青州府壽光縣北海在縣北五十餘里又西經樂安縣北海在縣東北百十里與博興縣接界又西北而入濟南府境此山東北面之海道也

海在濟南府濱州東北八十里按今濱州改隸武定府今自樂安縣而西北經蒲臺縣東西至縣百四十里又北經濱州東又北經利津縣東海在縣東北三十里又北經雷化縣東海在縣東六十里而入直隸滄州境此山東之為郡者六而濱海者凡四俱同

我朝以山東為腹地故分設三鎮不置提督自各國通商之後情形緩急今昔迥殊登萊兩郡實為津海咽喉宜有專闢大員駐紮又前明沿海衛所及安設砲臺之處具有深意亦未便置之不諱海通要圖

海船自鷺遊門直走東大洋並無山島可泊如風色不順暫須收港山東南汎洋界除勞山北柱外若夾倉口古鎮口皆可寄旋石島裏島皆可收泊北汎洋界除成山頭外若劉公島崆嶼島威海衛養馬島之采島八角口黃河營肥嶼島廟島小石島皆可收泊以上各處巡防尤要同上

武定府府境東北海豐澤化利津三縣皆濱海東北接青州府樂安縣界北接直隸天津府鹽山縣界元和志海畔有沙阜高一丈周二里俗呼為關口淀是濟水入海之處海潮與濶相觸故名潮雖大旋終不沒按所云沙阜在今利津縣界一大清海豐縣志

海豐縣

大沽河口即大河縣東一百五十里絳河西一百一十里設大

沽巡檢司陸汛係武定營西至祿河口係直隸交界山東通志

大三河即老黃河即大河利津與大三河間海岸參差不齊約

為沙漠兩河口適中之處有沙灘自陸岸鋪入三里至四里

大三河較小於利津與北河近口東角有一低洲西角有鎮

市外面沙灘間向北水道口有淺亘咸豐十年探得亘上水

深一尺半至二尺近淺亘有高墩為記認海道圖說

霑化縣

絳河口按此口在大清河大口縣東南入十五里杜壩口西

七十里設久山鎮巡檢司陸汛係武定營山東通志

利津縣

杜壩口即大河縣東一百二十里設豐國鎮巡檢司陸汛係

武定營山東通志 大清河亦曰利津河口近西角處河勢轉成

銳角由此前行二十三里為利津縣泊船處多通商海船排

列十里而至鐵門關今黃河改道由大清河入海故水勢逐

年增長海道圖說 自黃河北移大清河口外逐多輾淤以鉛錐

探試可入輾淤四尺至六尺會有西船船體入水十六尺於

水深十二尺之處仍可前行惟難轉向設遇不便直行退行

二里始可漸轉向前行同上

青州府

樂安壽光諸城三縣皆濱海在樂安壽光北界者名渤海自

萊州府濰縣西經壽光縣東北一百十里又西經樂安縣東

北一百三十里接武定府利津縣界在諸城東南者名東海

自沂州府日照縣又東北經諸城縣東南百三十里接膠州

界大清一統志

樂安縣

新河口一名濰河門縣東一百二十里陸汛係壽樂營山東通志

壽光縣

濰河口一名唐渡河縣東北一百二十里濰河西七十五里

陸汛係壽樂營舊河口西有固隄鎮為濰縣海口今淤山東通志

萊州府

府境濱海之州縣五自登州府招遠縣西至掖縣北五十二

里昌邑縣北九十里濰縣北一百里西接青州府壽光縣界

自青州府諸城縣東至膠州南百里即墨縣南百里東北接

登州府萊陽縣界掖及膠州即墨皆元人海運所經也自西

南而東北四環皆海大清一統志

昌邑縣

下營口一名濰河口又名魚兒浦縣西北六十里海倉西六

十里陸汛係萊州營山東通志

掖縣

海倉口設海倉巡檢司陸汛係萊州營山東通志 衝汛日險汛

兩山相扼水多礁石風潮不測者宜用把截二日要汛乘進

必由舍此無他歧者宜屯重兵三日衝汛往來必經為住泊

之定程者宜用守防四日會汛居中控制乘道可以總集者

宜立軍門五日開汛潮水出入小口狹灘不能泊船者宜設

墩堡六日散汛道旁島嶼暫可避風者宜用燈哨七日迂汛

避風入口換風出口無關正道者宜用燈望八日避汛支流

避險偏在一隅 海倉口在萊州府西北五十里對岸即天

津自三山島至此一百五十里南風半日可達天津循海行

一百六十里徑入利津之大清河此北海之樞紐東省之

咽喉尤所當致慎者 三山島口縣西北三十五里東長西

十里陸汎係萊州營 衛汛三山島在萊州府東北六十里
 三山下自長山島至此二百餘里島下可容船五百餘隻西
 抵天津東收旅順一水平洋北海之要地也三山島以西皆
 沙港海口不臨大洋易於防守 三山島小石島芙蓉島俱
 在掖縣北海中 三山島礮臺俱同 萊州灣闊四十五里
 為直隸海南首西半灣內最淺距陸岸五里之處水深一拓
 自水道較深可行船處不能見此灣以西之低岸灣東半近
 芙蓉島處稍深芙蓉島西南距陸岸四里之處水深三拓半
 海道 三山距礮臺西南沙平原角上與礮臺島成一
 大澳三山僅二峯西面高北角為石崖斜向西面成石角約
 長一里近角有小島並有二小河口山麓有大嶺 此沙平
 原間有奇形陡山亦有數孤山最近海岸凡行船者皆以三
 山為標識距三山以南有一帶高山又有一帶高山自此排
 列向北西北此山與陸岸數帶低山間多矮叢林無踐徑可
 入 距三山西南偏西為沙角有硬沙灘自沙角向西北伸
 入海八里半俱甚淺層層如級由漸而深為最險之處 芙
 蓉島小石山俱為此間海岸最顯標識俱同

登州府

府境三面皆距海自蓬萊縣北東至福山縣北又東至甯海
 州北又東至文登縣又東至榮成縣之威山為府之東境自
 威山迤南折而西至文登縣南又西至海陽縣南又西南接
 萊州府界為府之南境自蓬萊縣北迤西至黃縣北又西至
 招遠北又西接萊州府掖縣界為府之北境元時海運自江
 南至山東過龍山衛入府境東至威山折而西至蓬萊縣北

之沙門島放大洋至直沽齊乘北自平州碣石南至登州沙
 門島是渤海之口闊五百餘里舊志海在蓬萊縣北五里黃
 縣北二十里福山縣北十五里招遠縣西北五十里萊陽縣
 南距海甯海州南北皆距海文登縣東南北皆距海按今榮
 成縣東南北三面距海面文登縣南北距海一大清
 登萊二郡凸出於海如人吐舌東南北三面受敵故設三營
 聯絡每營當一面之奇登州營所以控北海之險也登萊二
 衛并青州左衛俱隸焉其策應地方語所則有奇山福山中
 前王徐前諸所語案則有黃河口劉家莊解宋盧徐馬停阜
 河馬埠諸寨語巡司則有楊家店高山孫家鎮馬亭鎮東良
 海口柴胡海倉魚兒鋪高家港諸司三營各立把總二員以
 總轄之其在海外則為嶼環抱自東北崆峒半洋西抵長山
 蓬萊田橫沙門壘礮三山芙蓉桑島錯落盤踞以為登州北
 門之護過此而北則遼陽矣此天造地設之險也然諸島雖
 近登州而居島中以取魚鹽之利者乃遼陽之編伍非山東
 之戍卒也叫喚跳梁可畏而不可恃故北海之濱既有府治
 而設險者復建備倭城於新河海口以為屏翰且有本營之
 建焉沿海兵防特重其責非若他省但建水寨於島嶼良有
 以也夫島嶼既不設險則海口所係匪輕自營城以東若抹
 直石落灣子劉家莊平暢蘆洋諸處自營城以西若西王莊
 西山樂家孫家海洋山役入角城後之不莒島諸處皆可通
 番船登突嚴外戶以緩室圖其本營與守之責乎另海
 招遠縣

東良口縣北六十五里黃河營西四十里設東良巡檢司陸

汛係登鎮中營分防山東通志

黃縣

黃河管口縣北二十五里天橋西四十里陸汛係登鎮中營分防山東通志 母妃島桑島俱縣北海中 母妃島東西北三面皆礁石難以駐泊開地也 桑島可容船五六隻俱同上

姆磯島與陸岸間有一低沙頸自東至西長四里半姆磯島高三百五十尺向海之面有石崖近西角有石一行潮退即現近此石行陸界深十拓至十一拓南有低角沙頸以北為陡岸海道 桑島高三十尺寬約一里四周有亂石行潮退盡時現出水面者約距岸二百拓至三百拓石行外海底深淺不一同上

蓬萊縣 盧羊口縣東九十里八角西二十五里劉家旺口盧羊西九十里灣子口劉家西二十里抹直口灣子西十七里天橋口縣城北水門外去抹直口三里以上俱蓬萊縣地方陸汛係登鎮中石二營輪防山東通志 天橋口礮臺 大竹島小竹島長山島沙門島俱屬 小黑山島大黑山島候雞島高山島最磯島大欽島小欽島俱屬 南皇成島一作北皇成島俱屬 在縣北海中同上 有險淺灘自登州頭向西西北鋪入海長七里深約二拓至四拓淺灘內并有沙淺與太平石淺統曰登州淺灘海道 登州泊船處有石淺攔護東面又有登州淺灘攔護西面雖北面有廟島而相距過遠未能障隔風力故凡遇北風即有疊浪小艇不能近岸同上 會汛登州府木城海口緊貼海濱北城即為蓬萊島島下即為木城出水城

即為大洋自南來者或由海道或由開洋皆於此萃聚向北去者或收旅順或收天津皆於此起程舊設防撫軍門總鎮海道皆以此為要會之地山東通志 登州鎮管至隍城島至城山中問一百八十里與 盛京官兵各分管九十里詳防 福山縣 之采島口縣東北五十里清泉寨西二十五里大河口之采島四十六里八角口大河西一百里以上俱福山縣地方陸汛係甯福營山東通志 之采島礮臺八角口礮臺 之采島在福山縣北海岸俱同上 之采港亦名煙臺港距小成山以西六十里有陸岸前伸如舌其與登州北岸相連處為細沙頸陸岸長舌自東南偏東向西北偏西計長五里臨海山勢高陡自遠視之不與陸岸相連幾如海中孤島日之采山計高九百八十尺又有雙峯距之采東角東南偏東十二里之白石陸岸間為之采港港外東北二面有崆峒列島庶護風力列島以內深四拓至五拓之處最便泊船以避各方之風之采島南面為綠澳澳內深二拓至四拓半之處亦便泊船但遇北風則海浪甚大若遇東風最難出澳海道 之采港朔望日潮漲於十小時二刻四分大潮高八尺小潮高六尺半同上 衛汛之采島自劉公島至此二百餘里東南注周圍二三百里可容船一百餘隻八角口距登州府六十里可容船六七山東通志 十隻同上 甯海州北岸 金山口州北五十里雙島西四十五里養馬島口金山西五

十里龍門口養馬西二十里清東寨西龍山西三十里以上
 俱甯海州北岸地方陸汛係甯福營 祭祀臺礮臺 養馬
 島夾島崆峒島栲栳島俱在甯海州北海中俱同 距之采
 角東又北有北石高一百十尺為崆峒列島之最北者距北
 石東北偏東有漲蕩石附近為陸界距北石西南偏西又有
 雙石距北石西南又南有東南島高六十尺凡行近此島與
 北石雙石即可暢行崆峒島為此列島中最大者又有淺灘
 自崆峒島向西南偏南前伸入海潮退即現海道圖說
 文登縣北岸
 威海龍王廟口縣北一百十里長峯西二十五里舊係威海
 衛今改巡檢司雙島口龍王廟西北五十餘里以上俱文登
 縣北岸地方陸汛係文登營山東通志 劉公島雙島俱文登縣
 北海中同 距小成山以西二十三里有劉公島高五百十
 尺其與陸岸間為威海衛港即山東舌北岸最東泊船處也
 凡船體入水不過深者可於此停泊若船體稍大者港內僅
 可停泊數隻劉公島東西兩面為港之二口無論何風皆便
 出入港西岸山峻有威海衛城垣近劉公島西角深六拓至
 七拓之處最便泊船濤底為泥質受錨能牢并可避東北風
 咸豐十年西四月間有英兵船於水深五拓處停泊海道圖說
 衝要汛劉公島自成山頭至此一百四十餘里島地東西長
 二十里可容船百餘隻凡由海道開洋來者皆過成山頭必
 於此駐泊更無他路山東通志
 榮城縣
 馬頭嘴口縣南一百四十里朱家圈北十五里石島口馬頭

嘴東三十里家雞旺口石島北一百五里養魚池口家雞東
 北一百十里龍口崖養魚池北八十里朝陽口龍口西五十
 里長峯口朝陽西一百二十里以上俱榮城縣地方陸汛係
 文登營山東通志 馬頭嘴礮臺石島口礮臺養魚池礮臺龍口
 崖礮臺 王家島廷具島嶼邪島鹿島孤石島倭島海駝島
 海牛島雞鳴島俱榮城縣東海中 衝要汛廷具島自田橫
 島至此四百里可容船六七十隻由海運大道來者必泊此
 候風以過成山頭由開洋來者亦必望此而至成山頭內外
 兩道舍此更無歧路 險要衝汛成山頭半入海峭壁嵯峨
 望而畏其險惡貼山乃有平道中洋反多礁石故謂之險自
 運道來者自開洋來者舍此更無他路故謂之衝要但不容
 駐泊俱同 榮城以東有一帶山峯廣二三里自西至東表
 六里而成山東角或自東南向西北或自西北向東南視此
 一帶山峯如數尖島並列中有五峯最易識別其西面有甚
 尖山峯曰小成山東南西南三面皆陡北面漸斜至海涯海道圖說
 文登縣南岸
 五里島口縣東南十五里浪暖北一百里長會口五里北一
 百里望海口長會北四十里靖海龍王廟口望海東七十里
 舊係靖海衛今改巡檢司柳埠口龍王廟東北二十里朱家
 圈口柳埠東二十里以上俱文登縣南岸地方陸汛係文登
 營山東通志 五里島礮臺 琵琶島姑嫂島五里島蘇門島俱
 文登南海中俱同 蘇門島西北陸岸間為靖海灣靖海灣
 以東二里有山如華蓋海岸曲折向東偏南六里一帶羣嵒
 曰鐵棧山一名北棧高一千八百十九尺為山東舌東南之

最高者海道 鐵槎一名北槎與江南余山遙對謂之南槎

北槎自余山至此約二千里始見涯岸江蘇海道圖說 登萊乃泰

山餘絡天入海中文登縣尤其東之盡處也成山以東若早

門海九峯赤山白蓮頭諸島縱橫沙磧聯絡潮勢至此衝擊

騰沸議者謂倭船未敢奔達然考之國初倭寇成山擄白峯

寨羅山寨延大嵩草島嘴等處海側居民重罹其殃倭果畏

潮而有是哉故文登縣東北有友登營之設所以控東海之

險也甯海威海成山靖海四衛皆隸焉其策應地方語所則

有甯峯海陽金山百尺崖尋山諸所語素則有清泉赤山等

寨語巡司則有辛汪溫泉鎮赤山寨諸可透而北則應援乎

登州迤而南則應援乎卽墨三營鼎建相為犄角形勝調度

雄且密矣有干城之寄者其思國初成山之變而儼戒無虞

也哉海國

甯海州南岸

乳山口州西南一百三十里丁字東一百八十里舊設乳山

巡檢司南洪口乳山北九十里浪濤口南洪東九十里以上

俱甯海州南岸地方陸汛係甯海管山東通志 裏島草島小青

島竹島塔島黃島宮家島俱甯海州南海中 黃島口礮臺

俱同 大河口卽乳山口咸豐十年五月間有英兵船於大

河口水深入拓之處停泊海道

海陽縣

行村口縣西南八十里何家東六十里舊設行村巡檢司丁

字嘴口行村口東三十里以上俱海陽縣地方陸汛係甯福

管山東通志 丁字嘴礮臺 香島馬官島盧島鴨島麥島士埠

島灰島千里島俱海陽縣南海中俱同

萊陽縣

何家口縣南九十里金家東北六十里陸汛俱甯福管山東通志

萊州府卽墨縣

女姑口縣西南五十里淮子東北一百餘里董家灣口女姑

東一百三十里登密口董家灣南二十五里嶼山口登密東

一百五十里金家口嶼山東北一百六十五里以上俱卽墨

縣地方陸汛係卽墨管山東通志 古蹟島赤島徐福島勞公島

車公島車門島女島獅子島小管島大管島嶼島白龍島龍

口島張牙島田橫島青島白馬島俱卽墨縣南海中 董家

灣嶼臺嶼山口礮臺黃龍莊礮臺 衝汛福島自唐島至此

一百二十里島中地方圍三十里可容船二百餘隻地闊灘

平可泊多船 險衝汛田橫島自福島至此一百五十里島

東西長五里過北風泊南面東風泊北面可容船百餘隻東

北岸下水底三孤石旁多隱石宜迴避俱同 勞山在縣南

六十里濱海大清一統志 田橫島方三十里平曠可耕且由岸

抵島多礁石不可徑達宜防賊踞海道 山東與直隸技

指南連壤卽墨縣南望淮安東海所城左右相錯如咽喉關

鎖邇年登萊海警告甯然淮揚屢被登劫自淮達萊片帆可

至犯淮者犯萊之漸也故卽墨所係較二管似尤爲要自大

嵩嶼山靈山安東一帶南海之險皆本管控禦之責其策應

地方語所則有雄崖膠州大山浮山夏河石湖諸所語巡司

則有乳山行村栲栳島達猛南龍灣古鎮信陽夾倉諸司其

海口若唐家灣大在陳家灣鷺兒栲栳天井頭武周腫松林

全家灣青島徐家莊諸處俱為衝要隄防尤難固初倭寇登
山毒痛甚慘即本營所轄之地也嚴鑿不遠封守者其可以
弗慎乎等海 倭患之作嶺嶺以北達於淮揚靡不受害而
山東獨不之及豈其無音於此哉亦以山東之民便於鞍馬
而不便於舟楫無通番下海之人為之嚮導接濟焉耳然迺
年青濟之兵多為所擄安知其中無識海道而勾引者乎曾
觀山東諸郡民性強悍樂於戰鬪倭之短兵不足以當其長
鎗勁弩倭之步戰不足以當其方軌列騎萬一至此是自喪
其元也所虞者登萊突出海中腹背受敵難於隄備

國朝專設備倭都指揮一員巡海副使一員分駐二郡衛所森
嚴墩堡周備承平日久不無廢弛申明振厲庶幾其無慮乎
曾聞宋以前日本入貢自新羅以趨山東今若入寇必由此
路但登萊之海危礁暗沙不可勝測非請練之至則舟且不
保何以迎敵而追擊乎故安東以北若勞山赤山竹篙旱門
劉公芝界入角沙門三山諸島乃賊之所必泊而我之所當
伺焉者也若白蓬頭槐子口橋鶴鳴嶼金嘴石倉廟淺灘亂
磯乃賊之所必避而我之所當遠焉者也嚴出洋之令勤會
哨之期交牌信驗習熟有素則他日廟堂或修海運亦大有
賴焉獨禦倭云乎哉同上

膠州

古鎮島口州西南一百四十里龍灣東五十里設古鎮巡檢
司准子口入膠總口古鎮島東一百四十里以上俱膠州地
方陸汛保膠州營山東 靈山島唐島鷓鴣島牛島頭家島竹
槎島黃島小青島俱膠州南海中 古鎮口礮臺唐島口礮

臺青島口礮臺俱同 膠州灣海口洞約二里內有大澳澳
北面有古形陸地分為東西二澳西澳西北面有小河口可
達膠州為山東沿海巨埠東面為即墨縣有通東澳河口為
商賈屯集之區海道 膠州灣東面有長山遠伸如百澳首
有城為浮山所距膠州灣東面有小澳澳首有琴頭鎮咸豐
十一年有兵船於澳外距鎮一里半水深九拓之處停泊雖
風自岸來海浪激力甚猛而此泊船處無論何時尚稱穩便
若東南與南面各方風力勁時除膠州灣外無障避之處同上

膠州靈山倚依山環海最為險固蓋由安東魚溜一帶至
此轉向東北行海中陳島薛島橫伏若橋往往失事昔人欲
於島西鑿馬家濠以避之居人識此濠為海道舊道沿溜而
行可保無患自安東至此三百餘里風便一日可達海道
青州府諸城縣

宋家口縣南一百二十里龍旺東北二十里舊設信陽龍灣
二巡檢司董家口宋家東北八十里龍灣口董家東一百三
十里以上俱諸城縣地方陸汛保即墨營山東 曲福島沐
官島齋堂島俱諸城縣南海中 衝汛齋堂島自鷓鴣山
至此四百里程途太賒必須於此駐泊東為胡家山西為瑯
琊臺中方圓二十里可容船六七十隻俱同 瑯琊臺澳為
長窄淺澳沙岸頗低兩岸有石行水深三拓至五拓底為泥
質之處可泊船以避東北風俱不能避南風海道

沂州府

大海在日照縣東南五十里濰港口接江南賴榆縣界東北
日濰港口又北日夾倉口又北日高皮口又北至縣東北五

十里日龍汪口接青州府諸城縣界 大清一統志

日照縣

漲落口縣西南五十里嵐山東二十里濤洛口漲落北二十

里夾倉口濤洛北十七里龍汪口夾倉北七十八里以上俱

日照縣地方陸汛係安東營 山東通志 龍旺口礮臺 同上

青州府安東衛

嵐山口衛東南二十里陸汛係安東營 山東通志 衛汛為遊山

自江南海州安東界入山東境海道第一程也東為鶯遊山

西為孫家島兩山對峙如門船所必由又謂之應由門若放

洋自金山衛來者不泊此地凡由海運正道來者無不於此

候風舊設有虛溝營守備南城把總正以防其衝也 同上 明

代王宗沐梁夢龍諸人運漕由濰河口北轉膠游門從膠乘

陸運至登州達天津 江蘇海運圖說 山東江南大沙以鶯遊山相

對沙尖為界鶯遊以北屬山東以南屬江南 詳防輯要

附通商事宜

咸豐十年十二月初九日內閣奉

上諭惠親王等奏會議恭親王奕訢等奏辦理通商善後章程一摺

據稱籌議各條均係實在情形請照原議辦理等語京師設立總

理各國通商事務衙門著即派恭親王奕訢大學士桂良戶部左

侍郎文祥管理並著禮部頒給欽命總理各國通商事務關防應

設司員即於內閣部院軍機處各司員章京內滿漢各挑取八員

即作為定額毋庸再兼軍機處行走倘辦事侍郎銜候補京堂

崇厚著作為辦理三口通商大臣駐紮天津管理牛莊天津三口

通商事務會同各該將軍督撫府尹辦理並頒給辦理三口通商

大臣關防毋庸加欽差字樣其廣州福州廈門甯波上海及內江

三口潮州瓊州臺灣淡水各口通商事務著署理欽差大臣江蘇

巡撫薛煥辦理新立口岸除牛莊一口仍歸山海關監督經管外

其餘登州各口著各該督撫會同崇厚薛煥派員管理所有各國

照會及一切通商事宜隨時奏報並將原照會一并呈覽一面咨

行禮部轉咨總理各國通商事務衙門並著各該將軍督撫互相

知照遇有交卸專案移交後任其吉林黑龍江中外邊界事件併

著該將軍等據實奏報一面知照禮部轉咨總理衙門不准稍有

隱飾 奏定章程六條 一京師請設立總理各國事務衙門以專

責成也查各國事件向由外省督撫奏報總於軍機處近

年各路軍報絡繹外國事務紛繁駐京之後若不悉心

經理專一其事必致辦理延緩未能悉協機宜請設總理各

國事務衙門以王大臣領之軍機大臣奉書 論旨非

兼領其事恐有歧誤請一併兼管並請另給公所以便辦公

兼備與各國接見其應設司員擬於內閣部院軍機處各司

員章京內滿漢各挑取八員輪班入值一切均照軍機處

辦理以專責成俟軍務肅清外務事務較簡即行裁撤仍歸

軍機處辦理以符舊制 一南北口岸請分設大臣以期易

領也查道九年開通商之初祇有廣州福州廈門甯波上海

五口設立 欽差大臣一員現在廣州福州廈門甯波上海

之牛莊直隸之天津山東之登州而兩廣之粵海關州瓊

州福建之福州廈門臺灣淡水並長江之鎮江九江漢口地

方遼瀋兩北相去七八千里若仍令其歸五口 欽差

大臣辦理不獨呼應不靈各因亦不願從且天津一口距京

甚近各國在津通商若無人員駐紮辦理尤恐諸多窒礙

請於牛莊天津登州三口設立辦理通商大臣駐紮天津專

管三口事務直隸為畿輔重地督臣控制地方不能專駐天

津而藩臬兩司各負專職亦未便兼理其事擬照兩淮等

處之例將長蘆鹽政裁撤歸併歸併歸併歸併歸併歸併歸併

片陳明外其鹽政裁撤歸併歸併歸併歸併歸併歸併歸併

設以節經費管關稅一併歸併歸併歸併歸併歸併歸併

請 欽差字樣仍准酌量酌量酌量酌量酌量酌量酌量酌量

會同三省督撫府尹商酌辦理以資要需遇有要事准其

江總督查現在新開口岸以兩廣總督領之成豐九年改設兩

臺務長水口岸較多事務更煩該督會同兩廣總督司其事

非特較長莫及並慮未能悉協機宜請仍令署理 欽

主大臣巡撫薛煥妥為辦理至天津上海兩處所辦一切事

件應照各省分別奏奉之例由該大臣隨時知照總理處

以見政誤至前... 匪不報以致日久... 中外邊界... 口貨物... 設各口... 理設各口... 二成扣... 新設之... 監督... 准外... 久無... 海關... 以前... 山海... 督應... 福州... 中國... 現既... 東巡... 理稅... 均州... 除各... 理外... 月呈... 臣按... 哈等... 巴哈... 應令... 舊定... 鐵二... 稅征... 獨大... 於外... 紅紙... 可速... 及奉... 各督...

該省及通商大臣... 而各省... 方不... 有彼... 亦無... 出枝... 一各... 臣上... 咨會... 致臨... 不涉... 國文... 人來... 情今... 文未... 專者... 京並... 人俾... 水兩... 人於... 之入... 海以... 康以... 安否... 協如... 該將... 尤應... 信因... 名目... 下欽... 字及... 彙錄... 同治五年十月十五日內閣奉

上諭前因總理各國事務衙門奏請裁撤山海關監督改設道員事... 以旗員補授地方如何管轄請飭盛京將軍奉天府府尹三口通商大臣妥議當經降旨依議嗣據該將軍等體察情形覆奏復降

旨令該部速議茲據吏部等衙門奏稱請將沿海之金州廳岫巖城復州海城蓋平縣地方官員及屬佐雜悉歸新設道員管轄並於奉天省候補雜職內揀派二員交該道差委即於管口值班其餘各府州縣遇有中外交涉稅務事件由該道檄飭遵辦金州廳等處錢穀刑名事件統歸督催稽查其命盜等案解勘仍照舊辦理蓋州城守尉牛莊防尉二員毋庸歸該道節制如有需兵稽查勦捕之處准其移行該城守尉調撥該口所徵常洋各稅應令該道每月詳報三口通商大臣由該大臣分咨查覈奏報其徵收稅項仍遵舊定關期辦理毋庸按照經徵代徵在任月日核計以杜牽混山海關所轄水旱馬頭共三十餘處仍令照則徵收無論直隸奉天等處口岸均由該道覈實稽徵除金州廳等處地方歸該道管轄外並將監督原管之海口一併歸其管理海城蓋平二縣仍照舊輪往管口住班倘遇中外交涉關緊要事件准該道專摺奏聞其尋常地方稅務等事仍分詳將軍府尹三口通商大臣核辦其鑄發關防廉俸薪水建蓋衙署等事均屬周妥即着照所請行所有新設之分巡奉天錦州山海關等處兵備道員缺着江西廣饒九南道俊達調補俊達未到任以前着前監督成林署理惟改設之初諸事創始該將軍府尹三口通商大臣等當督同該道將一切事宜規畫盡善餘着照所議辦理該部知道

同治九年十月二十日奉

上諭總理各國事務衙門奏遵議毛和熙請撤三口通商大臣條陳一摺洋務海防本直隸總督應辦之事前因東豫各省匪蹤未靖總督遠駐保定兼顧為難特設三口通商大臣駐津籌辦保屬因時制宜而現在情形則天津洋務海防較之保定省防關係尤重

必須專歸總督一手經理以免推諉而專責成著照所議三口通商大臣一缺即行裁撤所有洋務海防各事宜著歸直隸總督經管照南洋通洋大臣之例頒給欽差大臣關防以昭信守其山東登萊青道所管之東海關奉天奉錦道所管之牛莊關均歸該大臣統轄通商大臣業已裁撤總督自當長駐津郡就近彈壓呼應較靈重著照所議將通商大臣衙署改為直隸總督行館每年於海口春融開凍後移紮天津至冬令封河再回省城如天津遇有要件亦不必拘定封河回省之制李鴻章現任直隸總督當慎遵此次改定章程將洋務事宜悉心籌畫海防緊要尤須統籌全局選將練兵大加整頓銘軍酌留若干營會否定議楊村河西務王慶坨等處應否修築礮臺撥營分駐均著該督酌度情形妥為籌辦畿輔水利本宜講求而畿東尤亟應如何設法宜洩以利農田而固封守著該督慎選賢能之吏次第興辦至天津新鈔兩關稅務應否添設海關道一員專司其事著李鴻章一併酌議具奏原摺著抄給閱看將此諭令知之

總理各國事務衙門摺稿臣衙門六日軍機大臣面奉 諭旨毛和熙奏撤三口通商大臣一摺著該衙門議奏欽此查原奏內稱天津在東海關附近三口通商大臣處易遊事端一有不靖所關匪細近來添設三口通商大臣駐紮其地專辦洋務兼督海防立法至為周密惟中外交涉事件均須地方官相協助為理而鎮道府縣皆非所屬倘或各存意見必須商會同直隸總督提督籌辦數年以來漸失本尤關緊要向係會同直隸總督提督籌辦數年以來漸失本意督提二臣以相去較遠遂致為通商大臣專責而地方文武員弁陰陽陽奉呼應不盡查三口通商事務不及五日之多而五口專歸兩江總督提督十年以來漸有成效應請三口通商亦不專設大員所有洋務海防均宜責成直隸總督悉心經理並 特頒給 欽差大臣關防以昭信守其新鈔兩關稅務紛繁可否添設海關道一員專司其事並管理尋常洋文法案件遇有疑難大事仍稟請督臣指不至三口通商衙門無事則仍回省城各等語臣等伏查咸豐十年開辦三口通商事務維時大局初定洋關開辦伊始等因

十二償款十三訂約通商各國條約類編 謹案英吉利國市後數年不復來雍正七年以後互市不絕乾隆五十八年嘉慶二十一年均遣使來貢方物至是乃換和約

咸豐八年五月十六日與英國在天津議定重修新約五十六款後附專條一訂約二遣使三交際儀文優待保護租備建置四優待保護五交際儀文遣使六遣使七設領事官交際儀文八傳教九遊歷法禁十口岸貿易十一口岸貿易租備建置十二租備建置十三租備建置十四租備建置稅務十五交涉案件十六交涉案件十七交涉案件十八交涉案件優待保護十九交涉案件二十優待保護二十一交涉案件二十二交涉案件二十三交涉案件二十四稅務二十五稅務二十六稅務二十七訂約稅務二十八稅務二十九稅務三十稅務三十一稅務三十二租備建置稅務三十三稅務三十四稅務三十五租備建置三十六稅務三十七稅務三十八稅務三十九稅務四十稅務四十一稅務四十二稅務四十三稅務四十四稅務四十五稅務四十六稅務四十七法禁稅務四十八法禁四十九稅務五十交際儀文五十一交際儀文五十二優待保護交際儀文五十三優待保護五十四訂約五十五償款五十六訂約專條償款

咸豐八年在上海與英國議定稅則暨通商章程十款一稅務二稅務三違禁貨物四稅務五違禁貨物稅務六稅務口岸貿易七稅務八口岸貿易九稅務十稅務

咸豐十年九月十一日在京都與英國議定續增條約九款一訂約二遣使三償款四口岸貿易五招工六疆界七訂約八訂約九償款

光緒二年七月二十四日與英國在煙臺議定條款三端後附專條一交涉案件口岸貿易值款遣使交際儀文二交際儀文交涉案件三口岸貿易稅務租備建置法禁專條遊歷道光二十七年二月初四日在廣東與瑞典國那威國議定和約三十三條一訂約二稅務訂約三口岸貿易稅務法禁四設領事官交際儀文交涉案件五口岸貿易六稅務七稅務八租備建置九稅務十稅務十一稅務十二稅務十三稅務十四稅務十五口岸貿易十六交涉案件十七租備建置口岸貿易法禁交涉案件十八租備建置十九交涉案件優待保護二十稅務二十一交涉案件二十二口岸貿易法禁二十三口岸貿易二十四交涉案件二十五交涉案件二十六交涉案件優待保護二十七優待保護二十八優待保護二十九交涉案件三十交際儀文三十一交際儀文三十二優待保護交際儀文三十三違禁貨物法禁謹案瑞典國那威國西北境舊分二國今并為一國通市始自雍正十年至今不絕

咸豐八年五月初三日在天津與俄國議定和約十二條一訂約二遣使交際儀文優待保護三口岸貿易四口岸貿易稅務違禁貨物五設領事官租備建置六優待保護七交涉案件八傳教九疆界十習學文藝優待保護十一優待保護

十二訂約謹案俄國據亞細亞亞細亞之北境後蒙古黑龍江順治十二年十七年南附貿易商人至 奏書康熙十五年 聖祖貽以書二十五年復因荷蘭貢使賜以書復書旋至二十八年遣使定界於雅克薩尼布楚定市於喀爾喀東部之庫倫立石勒會議七條雍正五年復議喀爾喀北界定

咸豐十年十月初二日在京都與俄國議定續增條約十五

條一疆界二疆界三疆界四口岸貿易五口岸貿易設領事官六口岸貿易租備建置交涉案件七口岸貿易入優待保護設領事官租備建置交涉儀文交涉案件八口岸貿易九訂約交涉儀文十交涉案件十一交涉儀文十二優待保護十三交涉儀文優待保護十四訂約十五訂約

同治元年二月十一日與俄國議定續增稅則

同治八年三月十六日在京都與俄國議定改訂陸路通商章程二十二款一口岸貿易二口岸貿易稅務法禁三口岸貿易稅務四口岸貿易五稅務六稅務七稅務八稅務九稅務十稅務十一稅務十二稅務十三稅務十四稅務十五稅務十六口岸貿易十七稅務十八違禁貨物稅務十九稅務二十法禁二十一稅務二十二訂約

咸豐八年五月初八日在天津與美國議定和約三十款一訂約彼此相助二訂約三訂約四交涉儀文五遣使六遣使七交涉儀文八交涉儀文九優待保護交涉案件十設領事官交涉儀文交涉案件十一交涉案件優待保護十二租備建置法禁交涉案件十三優待保護交涉案件十四口岸貿易稅務法禁十五稅務十六稅務十七租備建置十八稅務交涉案件十九稅務二十稅務二十一稅務二十二稅務二十三稅務二十四交涉案件二十五租備建置二十六口岸貿易法禁二十七交涉案件二十八交涉案件二十九傳教三十訂約

初立共十三部道光增為二十九部

咸豐八年十月初三日在上海與美國議定稅則暨通商章程

程十條一稅務二稅務三違禁貨物四稅務五違禁貨物稅務六稅務口岸貿易七稅務八口岸貿易九稅務十稅務

同治七年六月初九日在美國華盛頓京城與美國議定續增條約入條一法禁口岸貿易疆界二訂約三設領事官四優待保護五招工游歷六優待保護七習學文藝八彼此相助

咸豐八年五月十六日在天津與法國議定和約四十二款遺補六款一訂約二遣使交涉儀文優待保護租備建置三交涉儀文四交涉儀文交涉案件五設領事官交涉儀文交涉案件六口岸貿易七口岸貿易稅務法禁八游歷法禁九訂約稅務十租備建置交涉案件十一租備建置十二優待保護十三傳教十四口岸貿易十五租備建置十六稅務十七稅務十八租備建置十九稅務二十稅務二十一稅務二十二稅務二十三稅務二十四稅務二十五稅務二十六稅務二十七訂約稅務二十八法禁二十九法禁三十優待保護三十一口岸貿易三十二交涉案件三十三法禁三十四交涉案件三十五交涉案件三十六交涉案件優待保護三十七交涉案件三十八交涉案件三十九交涉案件四十訂約四十一債款四十二訂約遺補一傳教二傳教三債款四債款五債款六訂約

議案法蘭西國在歐羅巴洲西南沿海自是不絕

咸豐八年在上海與法國議定稅則暨通商章程十款後附另款一稅務二稅務三違禁貨物四稅務五違禁貨物稅務六稅務口岸貿易七稅務八口岸貿易九稅務十稅務另款

訂約稅務

咸豐十年九月十二日在京師與法國議定續增條約十款
 一訂約二交際儀文三訂約四償款五償款六傳教租備建
 置七口岸貿易訂約償款八償款九招工十稅務
 同治四年八月與法國議定更定商船完納船鈔章程
 咸豐十一年七月二十八日在天津與布國及德意志通商
 稅務公會議定和約四十二款又三漢謝城附列條款稅則
 暨通商章程十款後附另款和約一訂約二遣使三優待保
 護交際儀文租備建置四設領事官交際儀文優待保護五
 交際儀文六口岸貿易租備建置七法禁入游歷法禁九租
 備建置十傳教十一租備建置十二稅務十三稅務十四稅
 務十五稅務十六稅務十七稅務十八稅務十九稅務二十
 稅務二十一稅務二十二稅務二十三稅務二十四稅務二
 十五稅務二十六稅務二十七稅務二十八稅務二十九稅
 務三十優待保護三十一優待保護稅務三十二交涉案件
 三十三交涉案件三十四交涉案件三十五交涉案件三十
 六交涉案件優待保護三十七交涉案件三十八交涉案件
 三十九交涉案件四十訂約四十一訂約四十二訂約附列
 條款訂約章程一稅務二稅務三違禁貨物四稅務五違禁
 貨物稅務六稅務口岸貿易七稅務八口岸貿易九稅務十
 稅務另款訂約稅務議案布魯斯國在歐羅巴洲中原德意志通商公會開日耳曼列國初各立國
 同治九年奉布國為
 共主統緒德意志
 同治二年五月二十八日與丹國議定和約五十五款稅則
 暨通商章程九款和約一訂約二遣使三遣使交際儀文優

待保護租備建置四優待保護五交際儀文六遣使七設領
 事官交際儀文八傳教九游歷法禁十交際儀文十一口岸
 貿易租備建置十二租備建置十三租備建置十四租備建
 置稅務十五交涉案件十六交涉案件十七交涉案件十八
 交涉案件優待保護十九交涉案件二十優待保護二十一
 交涉案件二十二交涉案件二十三稅務二十四稅務二十
 五稅務二十六訂約稅務二十七稅務二十八稅務二十九
 稅務三十稅務三十一租備建置稅務三十二稅務三十三
 稅務三十四租備建置三十五稅務三十六稅務三十七稅
 務三十八稅務三十九稅務四十稅務四十一稅務四十二
 稅務四十三稅務四十四稅務四十五稅務四十六稅務四
 十七法禁稅務四十八法禁四十九稅務五十交際儀文五
 十一交際儀文五十二優待保護交際儀文五十三優待保
 護五十四訂約五十五訂約章程一稅務二稅務三違禁貨
 物四稅務五違禁貨物稅務六稅務口岸貿易七稅務八口
 岸貿易九稅務議案丹麻爾國在歐羅巴洲西北
 同治二年八月二十四日與荷蘭國議定和約十六款後附
 另款一遣使設領事官交際儀文優待保護二口岸貿易租
 備建置稅務法禁三游歷法禁四傳教五租備建置稅務六
 交涉案件七交涉案件優待保護八稅務九稅務十稅務十
 一稅務十二稅務法禁十三優待保護交際儀文十四交際
 儀文十五訂約十六訂約另款訂約稅務議案荷蘭國在歐羅巴洲西偏濱海
 古居南洋荷屬巴為屬國明
 季通市我 朝屢修職貢
 同治三年九月初十日與日斯巴尼亞國議定和約五十二

款後附專條一訂約二遣使優待保護租備建置三優待保
 護四設領事官交際儀文五口岸貿易租備建置六傳教七
 游歷法禁入租備建置法禁九租備建置十招工十一租備
 建置稅務十二交涉案件十三交涉案件十四交涉案件十
 五交涉案件優待保護十六交涉案件十七優待保護十八
 交涉案件十九交涉案件二十稅務二十一稅務二十二稅
 務二十三訂約稅務二十四稅務二十五稅務二十六稅務
 二十七稅務二十八租備建置稅務二十九稅務三十稅務
 三十一租備建置三十二稅務三十三稅務三十四稅務三
 十五稅務三十六稅務三十七稅務三十八稅務三十九稅
 務四十稅務四十一稅務四十二稅務四十三法禁稅務四
 十四稅務四十五法禁四十六稅務四十七口岸貿易優待
 保護四十八優待保護交際儀文四十九法禁稅務五十訂
 約五十一交際儀文交涉案件五十二訂約專條遣使日新
巴尼亞國在喇羅巴洲西偏濱海古
南洋呂宋為屬國通市自明季始
 同治四年九月十四日與比國議定和約四十七款稅則暨
 通商章程九款和約一訂約二遣使三優待保護四優待保
 護五交際儀文六遣使七設領事官交際儀文八交際儀文
 九交際儀文十游歷法禁十一口岸貿易十二租備建置十
 三租備建置十四優待保護十五傳教十六交涉案件十七
 交涉案件優待保護十八交涉案件十九交涉案件二十交
 涉案件二十一法禁二十二租備建置二十三稅務二十四
 稅務二十五稅務二十六稅務二十七稅務二十八稅務二
 十九租備建置稅務三十稅務三十一稅務三十二稅務三

十三稅務三十四稅務三十五稅務三十六稅務三十七稅
 務三十八法禁三十九稅務四十稅務四十一優待保護交
 際儀文四十二優待保護稅務四十三交涉案件四十四交
 涉案件四十五訂約四十六訂約四十七訂約章程一稅務
 二稅務三違禁貨物四稅務五違禁貨物稅務六稅務口岸
 貿易七稅務入口岸貿易九稅務謹案比利時國在歐羅巴
貿易絕迹多年
道光間復通市
 同治五年九月十八日與義國議定和約五十五款稅則暨
 通商章程九款和約一訂約二遣使三優待保護租備建置
 四優待保護五交際儀文六遣使七設領事官交際儀文八
 傳教九游歷法禁十交際儀文交涉案件十一口岸貿易租
 備建置十二租備建置十三租備建置十四租備建置稅務
 十五交涉案件十六交涉案件十七交涉案件十八交涉案
 件優待保護十九交涉案件二十優待保護二十一口岸貿
 易二十二交涉案件二十三交涉案件二十四稅務二十五
 稅務二十六訂約二十七稅務二十八稅務二十九稅務三
 十稅務三十一租備建置稅務三十二稅務三十三稅務三
 十四租備建置三十五稅務三十六稅務三十七稅務三十
 八稅務三十九稅務四十稅務四十一稅務四十二稅務四
 十三稅務四十四稅務四十五稅務四十六稅務四十七法
 禁四十八法禁四十九稅務五十交際儀文五十一交際儀
 文五十二優待保護交際儀文五十三優待保護五十四訂
 約彼此相助五十五訂約章程一稅務二稅務三違禁貨物
 四稅務五違禁貨物稅務六稅務口岸貿易七稅務八口岸

貿易九稅務義大聖列國在歐羅巴洲南境屬國通中
 同治八年七月二十六日與奧國議定和約四十五款稅則
 暨通商章程九款和約一訂約二遣使三優待保護四優待
 保護五交際儀文六設領事官交際儀文七交際儀文八口
 岸貿易九租備建置十法禁稅務十一游歷法禁十二租備
 建置十三優待保護十四租備建置十五稅務十六稅務十
 七稅務十八稅務十九租備建置稅務二十稅務訂約二十
 一稅務二十二稅務二十三稅務二十四稅務二十五稅務
 二十六稅務二十七稅務二十八稅務二十九稅務三十稅
 務三十一稅務三十二稅務三十三稅務三十四優待保護
 交際儀文三十五優待保護三十六交涉案件三十七交涉
 案件三十八交涉案件三十九交涉案件四十交涉案件四
 十一交涉案件優待保護四十二交涉案件四十三訂約四
 十四訂約稅務四十五訂約章程一稅務二稅務三違禁貨
 物四稅務五違禁貨物稅務六稅務口岸貿易七稅務八口
 岸貿易九稅務謹案奧斯馬加國
在歐羅巴洲東境
 同治十年七月二十九日與日本國議定修好條規十八條
 通商章程三十三款暨中國海關稅則日本國海關稅則條
 規一訂約二彼此相助三法禁四遣使五交際儀文六交際
 儀文七口岸貿易八設領事官交涉案件九交涉案件十租
 備建置法禁交涉案件十一法禁十二交涉案件十三交涉
 案件十四法禁優待保護十五法禁口岸貿易十六設領事
 官十七法禁租備建置稅務十八訂約章程一口岸貿易二
 租備建置三口岸貿易四稅務五稅務六稅務七稅務八稅

務九租備建置十稅務十一稅務十二稅務十三游歷口岸
 貿易十四法禁稅務十五法禁十六稅務十七稅務十八優
 待保護十九法禁二十優待保護二十一租備建置稅務二
 十二違禁貨物二十三違禁貨物二十四違禁貨物稅務二
 十五違禁貨物稅務二十六違禁貨物二十七法禁稅務二
 十八稅務二十九優待保護交涉案件三十稅務三十一訂
 約稅務三十二訂約三十三訂約謹案日本國在東洋
兩漢時始通中國
 同治十三年五月十三日與秘魯國議定專條暨和約十九
 款專條招工和約一訂約二遣使三優待保護四設領事官
 交際儀文五游歷法禁六招工七優待保護八口岸貿易九
 稅務十交際儀文優待保護十一優待保護十二交涉案件
 十三交涉案件十四交涉案件十五交涉案件十六優待保
 護十七優待保護交際儀文十八訂約十九訂約謹案秘魯
在亞
加洲
 光緒六年二月與德國續修條約十款章程九款條約一口
 岸貿易訂約二船鈔設領事官三查貨輪稅例四貨
 稅租備建置罰例五船鈔法禁六貨稅游歷罰例七免稅貨
 物游歷八控告審斷九訂約十訂約章程一口岸貿易二口
 岸貿易三查貨輪稅四船鈔罰例五法禁六罰款七游歷法
 禁八免稅貨物九罰款
 光緒六年十月與美國續修條約四款另立條款四款條約
 一招工二傳教游歷三優待保護四訂約另立條款一優待
 保護二違禁貨物三貨稅船鈔四控告審斷
 光緒七年八月巴西國條約十七款一優待保護二遣使三

設領事理事官四游歷五口岸貿易優待保護六貨稅船鈔
七優待保護交際儀文入口岸貿易優待保護九控告審斷
十欺凌擾害債務逃亡十一控告審斷十二法禁控告審斷
十三控告審斷十四違禁貨物十五訂約十六訂約十七訂
約

光緒七年俄國改訂條約二十條專條一條各路通商章程
十七條條約一疆界二優待保護三優待保護四優待保護
五疆界六償款七疆界八疆界九疆界十設領事理事官租
備建置十一交際儀文控告審斷十二口岸貿易十三租備
建置十四口岸貿易十五口岸貿易十六貨稅十七偷盜十
八口岸貿易十九訂約二十訂約專條一償款章程一口岸
貿易二疆界查貨輪稅三查貨輪稅四查貨輪稅五陸路貨
稅六陸路貨稅子口稅內地稅釐七口岸貿易八查貨輪稅
罰例九子口稅十子口稅罰例十一貨稅子口稅十二子口
稅十三貨稅十四免稅貨物十五違禁貨物十六法禁十七
稽查偷漏

畿輔通志卷九十四

略四十九 經政一 田賦

三代

冀州賦土白壤厥田惟中中厥賦上上錯禹貢

漢

青冀人稠土狹不足相供而幽州內附近郡土曠人稀厥田
宜稼悉不墾發宜徙貧人不能自業者於寬地此亦開草闢
土振人之術也漢書實政論

前燕

慕容皝以牧牛給貧家田於苑中公收其入有牛無地者亦
田苑中公收其七三分入私記室封裕諫之文獻通考

後魏

太和八年戶增帛三疋粟二石九斗增調外帛滿二疋所謂
各隨其土所出其司冀等州貢綿絹及絳幽平等州皆以麻

布充稅魏書食貨志

北齊

天保八年議徙冀定瀛州無田之人於幽州范陽寬以處之
謂之樂遷隋書食貨志

唐

自由鎮兩鎮用兵置南北供用院而行營軍十五萬不能抗
兩鎮萬餘之眾饋運不能給帛粟未至諸軍或強奪於道蓋
自建中定兩稅而物輕錢重民以爲患至是四十年當時爲
絹二疋半者爲八疋大抵加三倍唐書食貨志
開元時河北不運運州租皆以絹代文獻通考

後唐

長興四年五月戶部奏隸漢道邢洛磁魏等州節候常早大小麥類麥豌豆五月十五日起徵八月初一日納足正稅正帛錢鞋地頭種麩蠶鹽及諸色折科六月五日起徵八月二十日納足幽定鎮滄較晚大小麥類麥豌豆六月一日起徵八月十五日納足正稅正帛錢鞋地頭種麩蠶鹽及諸色折科六月十日起徵至八月二十五日納足文獻通考

秘書丞孫琳嘗往洛州肥鄉縣與大理寺丞郭諮以千步方田法括定名田其後田京知滄州均無樣田歲增賦穀帛之類無裁總千一百五十二既而或言滄州民以為不便詔如舊文獻通考

熙寧十年河北路田二十六萬九千五百六十頃八畝官田九千五百六頃四十八畝見催額九百一十五萬二千貫石正兩量斤束端內夏稅一百三十九萬三千九百八十三貫石正兩量斤秋稅七百七十五萬八千一百七貫正石斤東元豐五年都水使者范文淵奏自大名抵乾甯跨十五州河徙地凡七十頃乞募人耕植從之先是中書言黃河北流今已淤斷恩冀下流退皆土田頃畝必多深慮權豪橫占及舊地主未歸乞詔河北轉運使候朝專差朝臣同司職官同立標識方許受狀定租給授同上

政和三年河北西路提舉常平司奏所在地色極多不下百數及其均稅不過十等第一等雖出十分之稅地土肥沃貧以爲輕第十等只均一分多是瘠鹵曾以爲重若不入等止

以柴蒿之直自錢一百而至五百比次十等全不受稅既收入等但可耕之地便有一分之稅其間下色之地與柴蒿之地不相遠乃一例每畝均稅一分乞土色十分之地再分上中下三等折畝均數如第十等地每十畝合折第一等一畝受稅不改元則上下輕重皆均詔諸路行其法宋史食貨志

遼

道宗大康十五年募民耕樂河曠地十年始租又詔山前後未納稅戶並於密雲燕樂兩縣占田置業入稅續文獻通考

金

大定二十一年上謂宰臣曰山東大名等路猛安謀克戶之民驕縱奢侈不親稼穡不令家人農作盡令漢人佃疇取租而已富家盡服綺紉酒食遊宴貧者爭募效之欲望家給人足難矣近已禁買奴婢約其吉凶之禮當委官閱實戶數計口授地必令自耕地有餘而力不贖者方許佃於人仍禁其農時飲酒金史

遼人佞佛多以良民田賜諸佛寺分其稅一半輸之寺謂之二稅戶章宗明昌元年六月北京等東路所免二稅戶凡一千七百餘戶萬三千九百餘口同上

元

太祖時中都田野久荒而兵後無牛可耕乃於盧溝橋索軍回所墾牛十取其一得數千頭分給近縣民大悅續文獻通考

十八年唐仁宗奏罷正定保定兩路錢穀道負

成宗元貞三年罷大名路所獻黃河故道田輸租

腹裏歲入糧數二百二十七萬一千四百四十九石俱同上

明

北平田土計五十八萬二千四百九十九頃五十一畝夏稅
麥三十五萬三千二百八十石絹三萬二千九百六十二疋
秋糧米八十一萬七千二百四十石

續文獻通考

順天府官田八百三十五頃五十畝零民田六萬七千八百
八十四頃五十七畝零夏稅小麥一萬九千六百三十三石四斗
三升零人丁絲綿折絹二千一百七十五疋一丈六尺零農
桑絲折絹一千七百六十四疋一丈七尺零秋糧梗稻粟米
四萬七千一百三十四石二斗三升零地畝綿花絨九千四
百二十六斤一十四兩五錢六分零

永平府官田一百頃六十八畝零民田一萬四千七百四十
三頃八十八畝零夏稅大小麥九千九百九十六石一斗九
升零人丁絲折絹二千五百疋一丈零農桑絲折絹二百四
十三疋一丈二尺零秋糧米二萬三千三百五十三石一斗
一升零地畝綿花絨三百四十五斤一十兩二錢

保定府官田四百八頃六十二畝零民田三萬五千二百二
十頃八十八畝零夏稅小麥一萬八千七百九十三石八斗
二升零人丁絲折絹三千七百九十六疋七尺零農桑絲折
絹一千六百一十一疋九尺零本色絲二百二十四斤一兩
一錢三分秋糧米四萬二千九百八十八石三斗零地畝綿花
絨九千五百七十四斤八兩五錢六分棗株課米一十六石
二斗九升

河間府官田一百二十九頃三十六畝零民田二萬四千九
十一頃三十五畝零夏稅小麥一萬九千八百一十一石一斗八

升零人丁絲併沒官地畝折絹四千九百二疋二丈六尺零
農桑絲折絹八百八十九疋七尺零秋糧米四萬六千二百
八十石六斗二升零地畝綿花絨四千六百四十七斤一十
三兩五錢棗株課米三十七石五斗五升

正定府官田五百一十頃三畝零民田三萬八千四百七十
頃六十一畝零夏稅小麥三萬四千七百三十三石四斗九
升零人丁絲折絹八千五百四十八疋六尺零農桑絲折絹
七千疋一丈七尺零秋糧梗粟八萬二千三百四十六石九
斗六升零地畝綿花絨三萬五千三十三斤一兩四錢八分
零

順德府官田七十九頃二十一畝零民田一萬三千七百四
十三頃三十四畝零夏稅小麥一萬二千五百三十七石八
升零人丁絲折絹一千五百四十八疋農桑絲折絹三百五
十一疋一丈二尺零秋糧米三萬四百六十一石七升零地
畝綿花絨五千五百斤四兩棗株課米一十二石九斗八升零
廣平府官田一百一十六頃八十九畝零民田二萬一百二
十一頃二十五畝零夏稅小麥一萬七千八百四十二石四
斗五升零人丁絲折絹二千八百八十五疋二丈二尺零農
桑絲折絹六百五十四疋二丈零秋糧米四萬一千四百七
十九石六斗五升零地畝綿花絨一萬四千五百八十四斤
一十五兩八錢一分

大名府官田五萬一千七百三十九頃六十二畝零民田二
百五十四頃零夏稅小麥四萬四千九十六石三斗五升零
人丁絲折絹六千八百二十八疋一丈四尺零農桑絲折絹

壹畝共地貳百叁拾壹
頃壹拾伍畝伍分零
每畝徵銀不等其徵銀叁千伍百陸拾伍兩捌分零存留銀
百貳拾肆兩伍錢零起運銀肆拾兩伍錢伍分零遇閏加徵銀貳百
捌分零共銀叁千伍百陸拾伍兩捌分零
柴拾伍兩玖錢柒分存留銀壹百柒拾玖兩壹錢捌分零共銀
貳百柒拾伍兩
實徵本色黑豆貳斗玖升零

永清縣

額內額外各項地貳千貳百肆拾肆頃玖分零原額伍千貳
肆拾玖畝肆分零內除園充外實剩地叁百捌拾陸頃柒拾
肆畝柒分零歷年開墾查出地壹千捌百伍拾柒頃貳拾陸
畝貳分零共地貳千貳百肆拾肆頃玖分零
每畝徵銀不等其徵銀陸千叁百伍拾肆兩陸錢叁分零存
留銀貳千柒拾陸兩肆分起運銀肆千貳百柒拾捌兩伍錢伍
伍錢玖分零共銀陸千叁百伍拾肆兩陸錢叁分零
徵銀壹百玖拾伍兩叁錢捌分零存留銀伍拾兩肆錢柒
肆兩玖錢壹分零共銀壹
百玖拾伍兩叁錢捌分零

東安縣

額內額外各項地叁千陸百伍拾玖頃陸拾捌畝肆分零原
叁千貳百肆拾肆頃玖分零內除園充外實剩地叁千陸百伍
拾陸頃伍拾捌畝肆分零歷年開墾查出地叁千壹百陸
陸百伍拾玖頃陸拾捌畝肆分零
每畝徵銀不等其徵銀壹萬貳千柒兩柒錢伍分零存留銀
拾伍兩肆錢玖分零起運銀玖千玖百貳拾貳兩伍錢伍分零
貳錢陸分零共銀壹萬貳千柒兩柒錢伍分零
銀叁百肆拾柒兩壹錢柒分零存留銀叁拾伍兩伍錢伍
兩陸錢貳分零共銀叁百
肆拾柒兩壹錢柒分零
香河縣
額內額外各項地壹千陸百叁拾伍頃叁拾壹畝伍分零原

叁千壹百陸拾貳頃伍分零歷年開墾查出地壹千伍百陸拾陸
頃肆拾柒畝肆分零共地壹千陸百叁拾伍頃叁拾壹畝伍分零
每畝徵銀不等其徵銀叁千捌百貳拾伍兩叁錢陸分零存
留銀壹千柒百貳拾柒兩伍錢叁分零起運銀貳千玖拾柒兩
兩捌錢叁分零共銀叁千捌百貳拾伍兩叁錢陸分零
閏加徵銀壹百陸拾玖兩捌錢零存留銀壹百伍拾陸兩
柒錢肆分零共銀壹
百陸拾玖兩捌錢零

通州

額內額外各項地貳千貳拾陸頃伍拾伍畝玖分零原額柒
叁拾玖頃柒分零內除園充并給剩船實剩地柒拾肆
頃壹拾玖畝貳分零歷年開墾查出地壹千玖百伍拾陸頃
肆拾叁畝柒分零共地貳千貳拾陸頃伍拾伍畝玖分零
每畝徵銀不等其徵銀伍千柒百捌拾壹兩伍錢零存留銀
百捌拾壹兩伍錢伍分起運銀伍千柒百捌拾壹兩伍錢零
同銀壹百伍拾伍兩叁
錢玖分零起運銀壹
實徵本色黑豆捌石伍斗零

三河縣

額內額外各項地貳千玖百伍拾肆頃捌拾伍畝陸分零原
叁千貳百肆拾肆頃玖分零內除園充外實剩地貳千玖百伍
拾陸頃伍拾捌畝肆分零歷年開墾查出地貳千玖百伍拾陸
頃伍拾捌畝肆分零
每畝徵銀不等其徵銀陸千叁百伍拾肆兩陸錢叁分零存
留銀貳千柒拾陸兩肆分起運銀肆千貳百柒拾捌兩伍錢伍
伍錢玖分零共銀陸千叁百伍拾肆兩陸錢叁分零
銀陸千叁百伍拾肆兩陸錢叁分零
武清縣
額內額外各項地陸千陸拾頃貳拾肆畝玖分零原額貳千
伍頃玖拾肆畝柒分零內除園充并給剩船實剩地陸拾頃
伍畝玖分零歷年開墾查出地陸千壹拾玖頃叁拾壹畝玖
分零共地陸千陸拾頃貳拾肆畝玖分零

每畝徵銀不等共徵銀千肆百陸拾肆兩壹錢陸分零存
銀千肆百陸拾肆兩壹錢陸分零存
遇閏加徵銀壹百陸拾陸兩玖錢肆
分零存留銀壹百陸拾陸兩
寶坻縣

額內額外各項地肆千陸拾伍拾肆畝柒分零
項陸拾肆畝柒分零內除開充并給剩船外實剩地伍拾柒
畝玖拾伍畝肆分零歷年開墾查出地肆千貳百伍拾玖畝
叁分零共地肆千陸拾肆畝柒分零

每畝徵銀不等共徵銀壹萬伍千捌百柒拾壹兩捌錢柒分
零存留銀貳千叁拾肆兩柒錢零起運銀壹萬叁千捌百叁
拾柒兩壹錢柒分零共銀壹萬伍千捌百柒拾壹兩捌錢柒
分零
遇閏加徵銀壹千肆百貳拾壹兩貳錢零存留銀壹
零起運銀壹千肆百貳拾壹兩貳錢零
實徵本色黑豆壹百玖拾肆石壹斗貳升零籽粒高糧叁拾

叁石玖斗玖升零

甯河縣

額內額外各項地叁千壹百玖拾伍畝貳拾肆畝分零
貳百壹頃陸拾柒畝叁分零內除開充并給剩船外實剩地
歷年開墾查出地叁千壹百玖拾伍畝貳拾肆畝分零

每畝徵銀不等共徵銀玖千玖百陸拾柒兩壹錢貳分零存
銀貳千壹百肆拾伍兩柒錢壹分零起運銀貳千捌百貳拾
壹兩肆錢壹分零共銀玖千玖百陸拾柒兩壹錢貳分零
遇閏加徵銀玖百伍拾叁兩叁錢叁分零存留銀玖百伍拾
玖百肆兩肆錢叁分零共銀
玖百伍拾叁兩叁錢叁分零

實徵本色黑豆壹百玖拾柒石叁斗陸升零籽粒高糧壹拾
叁石肆斗伍升零

昌平州

額內額外各項地壹千貳百陸拾玖頃陸拾肆畝壹分零

額內額外各項地陸百肆拾玖頃柒拾捌畝分零
陸拾柒畝柒分零歷年開墾查出地壹千貳百陸拾陸頃
陸拾玖頃陸拾肆畝壹分零
每畝徵銀不等共徵銀叁千玖百壹拾柒兩叁錢肆分零存
銀叁千玖百壹拾柒兩叁錢肆分零
遇閏加徵銀伍拾壹兩柒錢伍分零
存留銀伍拾壹兩柒錢伍分零
實徵本色棧栗叁拾陸石

順義縣

額內額外各項地陸百肆拾玖頃柒拾捌畝分零
陸拾柒畝柒分零歷年開墾查出地陸百肆拾玖頃柒拾捌畝
分零

每畝徵銀不等共徵銀壹千伍拾貳兩肆錢陸分零存留銀
拾貳兩肆錢陸分零
遇閏加徵銀壹百叁拾捌兩玖錢貳分零
錢貳分零起運銀壹
密雲縣

額內額外各項地陸百壹頃捌拾貳畝零
貳分零內除開充并給剩船外實剩地陸百壹頃捌拾貳畝
零歷年開墾查出地陸百壹頃捌拾貳畝零共地
陸百壹頃捌拾貳畝零

每畝徵銀不等共徵銀壹千陸百陸拾肆兩叁錢柒分零存
銀壹千陸百陸拾肆兩叁錢柒分零
遇閏加徵銀陸拾陸兩貳錢陸分零
存留銀陸拾陸兩貳錢陸分零
實徵本色黑豆壹千陸百叁拾捌石玖斗肆升零

懷柔縣

額內額外各項地壹百陸拾玖頃玖畝肆分零
貳拾貳畝壹分零內除開充外實剩地壹百陸拾玖頃玖畝
肆分零歷年開墾查出地伍拾柒頃玖拾柒畝玖分零
共地壹百陸拾玖頃玖畝肆分零

每畝徵銀不等其徵銀捌百叁拾壹兩壹錢陸分零
拾壹兩壹錢陸分零起運同加徵銀壹拾陸兩貳錢柒分零
陸兩貳錢柒分零起運同銀無

涿州

額內額外各項地壹千壹百貳頃壹拾陸畝柒分零
柒拾叁頃叁畝貳分零內除園充外實剩地伍百玖拾肆畝
捌拾玖畝伍分零歷年開墾查出地伍百柒頃貳拾柒畝貳
分零其地壹千壹百貳
頃壹拾陸畝柒分零
每畝徵銀不等其徵銀陸千肆百肆拾玖兩玖錢伍分零
陸千肆百肆拾玖兩過同加徵銀肆拾貳兩肆錢柒分零
玖錢伍分零起運銀無
存留同銀肆拾貳兩肆
錢柒分零起運同銀無
實徵本色黑豆伍石伍斗壹升零

房山縣

額內額外各項地伍百伍拾捌頃陸拾陸畝壹分零
陸拾柒頃叁拾柒畝貳分零內除園充外實剩地壹百柒拾
伍頃叁拾柒畝貳分零歷年開墾查出地壹百捌拾壹頃壹
拾叁畝叁分零其地伍百伍
拾捌頃陸拾陸畝壹分零
每畝徵銀不等其徵銀肆千貳百肆拾伍兩叁錢柒分零
肆千貳百肆拾伍兩過同加徵銀玖拾柒兩伍錢陸分零
肆錢柒分零起運銀無
存留同銀玖拾柒兩伍
錢陸分零起運同銀無

霸州

額內額外各項地貳千陸百叁拾頃肆拾柒畝叁分零
陸百伍拾捌頃壹拾柒畝玖分零內除園充外實剩地壹百
伍拾捌頃貳拾叁畝玖分零歷年開墾查出地貳千貳百柒
拾陸頃貳拾叁畝玖分零其地貳
千陸百叁拾頃肆拾柒畝叁分零
每畝徵銀不等其徵銀捌千捌百柒拾貳兩肆分零
百柒拾伍兩壹錢壹分零起運銀陸千壹百玖拾陸兩
兩玖錢叁分零共銀捌千捌百柒拾貳兩肆分零過同加

徵銀伍拾捌兩叁錢肆分零
共銀伍拾捌兩叁錢肆分零
文安縣

額內額外各項地叁千伍百伍拾捌頃壹拾壹畝叁分零
叁千柒百陸拾陸頃陸陸畝陸分零內除園充外實剩地壹千伍
百陸拾壹頃叁拾玖畝玖分零歷年開墾查出地壹千玖百玖
拾陸頃捌拾玖畝肆分零其地叁千
伍百伍拾捌頃壹拾壹畝叁分零
每畝徵銀不等其徵銀捌千捌百柒拾貳兩肆錢陸分零
捌千柒百伍拾伍兩壹錢伍分零起運銀陸千叁百壹拾
貳兩柒錢壹分零共銀捌千捌百柒拾貳兩肆錢陸分零
過同加徵銀壹百柒兩柒錢玖分零
拾壹兩捌錢捌分零共銀
壹百柒兩柒錢玖分零

大城縣

額內額外各項地貳千叁百玖拾柒頃肆拾肆畝捌分零
貳千叁百陸拾捌頃壹拾柒畝貳分零內除園充外實剩地
壹千叁百玖拾柒頃肆拾肆畝捌分零歷年開墾查出地壹
千叁百玖拾柒頃肆拾肆畝捌分零
每畝徵銀不等其徵銀壹萬貳千伍百捌拾玖兩肆錢壹分
零
存留銀貳千肆百陸拾叁兩叁錢壹分零起運銀壹萬壹
百貳拾陸兩壹錢零共銀壹萬貳千伍百捌拾玖兩肆錢壹
分零過同加徵銀叁百貳拾貳兩壹錢叁分零
玖錢肆分零起運同銀柒拾陸兩壹錢叁分零
分零共銀壹萬貳千伍百捌拾玖兩肆錢壹分零

保定縣

額內額外各項地叁百柒拾柒頃貳拾肆畝柒分零
伍頃叁拾叁畝叁分零內除園充外實剩地貳百陸拾陸頃
陸畝叁分零歷年開墾查出地壹百柒拾陸頃陸畝叁分零
陸畝叁分零其地叁百柒拾柒頃貳拾肆畝柒分零
每畝徵銀不等其徵銀壹千伍百伍拾叁兩玖錢貳分零
銀壹千叁百玖拾陸兩肆分零起運銀壹千伍百伍拾叁兩
捌錢肆分零共銀壹千伍百伍拾叁兩玖錢貳分零過同

伍百貳拾伍頃壹拾壹畝貳分零共地
貳千玖百叁拾伍頃貳拾陸畝叁分零
每畝徵銀不等其徵銀壹萬貳千玖百捌拾陸兩柒錢貳分
零陸兩柒錢貳分零起運銀無 遇閏加徵銀陸百玖拾玖兩
貳錢肆分零 存留銀陸百玖拾玖兩

滿城縣

額內額外各項地玖百伍拾捌頃貳拾玖畝貳分零
貳拾陸頃肆分零歷年開墾查出地捌百肆拾伍頃柒拾貳畝
肆分零共地玖百伍拾
捌頃貳拾玖畝貳分零

每畝徵銀不等其徵銀陸千玖百貳拾玖兩叁錢柒分零
存留銀陸千叁拾叁兩叁錢零起運銀肆千捌百玖拾陸
兩柒分零共銀陸千玖百貳拾玖兩叁錢柒分零 遇閏加

徵銀伍百肆拾捌兩壹分零 存留銀壹百壹拾兩貳錢捌
柒錢叁分零共銀伍
百肆拾捌兩壹分零

安肅縣

額內額外各項地玖百柒拾捌頃貳拾玖畝壹分零
柒拾伍頃壹拾陸畝玖分零內除園充外實剩地伍百伍拾
貳頃伍畝陸分零歷年開墾查出地肆百貳拾陸頃壹拾陸
畝伍分零共地玖百柒拾
捌頃貳拾玖畝壹分零

每畝徵銀不等其徵銀肆千玖百壹拾玖兩玖錢捌分零
存留銀肆千玖百壹拾玖兩
玖錢捌分零起運銀無 遇閏加徵銀貳百肆拾肆兩肆錢貳
分零 肆錢貳分零起運銀無

定興縣

額內額外各項地壹千捌百柒拾叁頃玖拾伍畝陸分零
伍千陸百貳拾壹頃貳拾伍畝捌分零內除園充外實剩地
貳千柒百柒拾伍頃貳拾伍畝捌分零歷年開墾查出地壹千陸百陸
拾陸頃伍拾貳畝捌分零共地壹千
捌百柒拾叁頃玖拾伍畝陸分零

每畝徵銀不等其徵銀柒千肆百伍拾柒兩陸錢壹分零
存留銀柒千肆百伍拾柒兩
陸錢壹分零

博野縣

額內額外各項地叁千柒百肆拾叁頃玖拾肆畝肆分零
叁千貳百玖拾柒頃伍拾陸畝肆分零內除園充外實剩地
貳千捌百柒拾伍頃玖拾玖畝玖分零歷年開墾查出地
百柒拾伍頃玖拾玖畝玖分零共地叁千
柒百肆拾叁頃玖拾肆畝肆分零

每畝徵銀不等其徵銀貳萬肆千柒百壹拾柒兩柒錢壹分
零 存留銀壹千柒百陸拾伍兩貳錢叁分零起運銀貳萬貳
千玖百伍拾貳兩肆錢捌分零共銀貳萬肆千柒百壹拾柒兩
柒錢壹分零

唐縣

額內額外各項地壹千玖百陸頃壹拾玖畝玖分零
伍拾伍頃貳拾捌畝玖分零內除園充外實剩地壹千陸百
貳頃壹拾陸畝玖分零歷年開墾查出地叁百叁頃玖拾肆
畝零共地壹千玖百陸頃
壹拾玖畝玖分零

每畝徵銀不等其徵銀壹萬柒千貳拾兩壹錢玖分零
存留銀無 遇閏加徵銀壹千貳拾兩壹錢玖分零
起運銀無

新城縣

銀柒千肆百伍拾柒兩 遇閏加徵銀玖百玖拾捌兩玖錢肆
分零 存留銀玖百玖拾捌兩
玖錢肆分零起運銀無

額內額外各項地貳千肆百捌頃伍拾玖畝肆分零
捌頃捌拾伍畝貳分零內除園充外實剩地肆百叁拾肆頃
壹拾肆畝伍分零歷年開墾查出地壹千玖百柒拾肆頃肆
百捌頃伍拾玖畝肆分零

每畝徵銀不等其徵銀柒千壹百兩叁錢貳分零
存留銀柒千壹百兩
叁錢貳分零起運銀無 遇閏加徵銀壹千貳拾兩壹錢玖分零
存留銀無

額內額外各項地壹千玖百陸頃壹拾玖畝玖分零
伍拾伍頃貳拾捌畝玖分零內除園充外實剩地壹千陸百
貳頃壹拾陸畝玖分零歷年開墾查出地叁百叁頃玖拾肆
畝零共地壹千玖百陸頃
壹拾玖畝玖分零

每畝徵銀不等其徵銀壹萬柒千貳拾兩壹錢玖分零
存留銀無 遇閏加徵銀壹千貳拾兩壹錢玖分零
起運銀無

實徵本色黑豆壹拾石陸斗叁升零

柴兩柒錢 遇開加徵銀柒百陸拾壹兩肆錢柒分零 存留開
陸兩叁錢肆分零 起運開銀陸百陸拾伍兩壹
錢叁分零 共銀柒百陸拾壹兩肆錢柒分零
實徵本色黑豆壹斗玖升零

望都縣

額內額外各項地壹千柒百肆拾頃玖拾柒畝伍分零 原額
壹百壹拾伍頃貳拾捌畝貳分零 內除開充外實剩地陸百
捌拾壹頃陸拾壹畝叁分零 歷年開墾查出地壹千伍拾玖
頃叁拾陸畝貳分零 共地壹千

每畝徵銀不等 共徵銀壹萬叁千肆百柒拾伍兩貳錢肆分
零 存留銀壹萬壹千貳百叁拾叁兩捌錢肆分零 起運銀貳
千貳百肆拾壹兩肆錢零 共銀壹萬叁千肆百柒拾伍兩貳
錢肆分零 遇開加徵銀柒百陸拾壹兩肆錢柒分零 存留銀
壹兩肆錢柒分零 起運銀柒分零

實徵本色黑豆柒拾柒石捌斗零

容城縣

額內額外各項地柒百柒拾叁頃壹畝叁分零 原額貳千貳
柒拾壹畝捌分零 內除開充外實剩地貳百柒拾柒頃肆拾
壹畝伍分零 歷年開墾查出地肆百玖拾伍頃伍拾玖畝
叁分零 共地柒百柒拾叁頃壹畝叁分零

每畝徵銀不等 共徵銀叁千肆兩陸錢貳分零 存留銀壹千
兩叁錢捌分零 起運銀壹千貳百伍拾兩
貳錢肆分零 共銀叁千肆兩陸錢貳分零 遇開加徵銀叁百
貳拾肆兩玖錢貳分零 存留銀壹百壹拾兩貳錢叁分零
起運銀貳百壹拾肆兩陸錢玖分零

完縣

額內額外各項地壹千壹百叁拾叁頃柒拾捌畝叁分零 原
叁千貳百壹拾捌頃伍拾柒畝貳分零 內除開充外實剩地
玖百伍拾玖頃叁拾壹畝貳分零 歷年開墾查出地壹百柒
拾肆頃肆拾伍畝玖分零 共地壹千壹百叁拾叁頃柒拾捌
畝叁分零

每畝徵銀不等 共徵銀玖千肆百陸拾兩捌錢陸分零 存留
千伍百伍拾肆兩壹錢伍分零 起運銀柒千玖百肆
兩柒錢壹分零 共銀玖千肆百陸拾兩捌錢陸分零 遇開加
徵銀叁百柒兩叁錢捌分零 存留銀玖千肆百陸拾兩捌錢
肆分零 共銀叁百柒兩叁錢捌分零 起運銀貳百壹拾肆兩
肆錢柒分零

蠡縣

額內額外各項地肆千貳百柒拾捌頃壹拾柒畝捌分零 原
陸千叁百陸拾陸頃陸拾捌畝叁分零 內除開充外實剩地
叁千柒拾捌頃壹拾柒畝捌分零 歷年開墾查出地壹千壹
百玖拾玖頃伍拾肆畝貳分零 共地肆千貳百柒拾捌頃壹
拾柒畝捌分零

每畝徵銀不等 共徵銀貳萬肆千伍百玖拾兩貳分零 存留
千壹拾捌兩捌錢肆分零 起運銀貳萬肆千伍百玖拾兩貳
分零 共銀貳萬肆千伍百玖拾兩貳分零 遇開
加徵銀玖百伍拾玖兩捌錢伍分零 存留銀壹千壹拾肆兩
銀玖百伍拾玖兩捌錢伍分零 起運銀柒分零

雄縣

額內額外各項地壹千捌百肆拾捌畝貳分零 原額肆
伍頃柒拾陸畝玖分零 內除開充外實剩地伍百柒拾頃叁
拾壹畝叁分零 歷年開墾查出地壹千貳百叁拾肆頃伍拾
陸畝玖分零 共地壹千捌百肆拾捌畝貳分零

每畝徵銀不等 共徵銀柒千玖百叁拾壹兩叁錢玖分零 存
銀柒千叁百叁兩陸錢貳分零 起運銀陸百貳拾柒兩
柒錢柒分零 共銀柒千玖百叁拾壹兩叁錢玖分零 遇開
加徵銀柒百壹拾陸兩伍錢零 存留銀伍百陸拾兩肆
拾柒兩伍錢伍分零 共銀柒百壹拾陸兩伍錢零 起運銀壹百肆
柒百壹拾陸兩伍錢零

實徵本色穀貳拾叁石陸斗叁升零

邯州

額內額外各項地叁千玖百肆拾捌畝肆分零 原額叁千
壹頃伍拾柒畝叁分零 內除開充外實剩地貳千柒百柒拾
壹頃伍拾柒畝叁分零 歷年開墾查出地壹千壹百叁拾玖頃

欽米分系共地叁千玖
百肆頃壹拾玖肆分零
每畝徵銀不等共徵銀貳萬叁千玖百貳拾兩壹錢玖分零
存留銀壹千捌百伍拾貳兩叁錢伍分零起運銀貳萬貳千
陸拾柒兩捌錢肆分零共銀貳萬叁千玖百貳拾兩壹錢玖分
分遇閏加徵銀柒百肆拾貳兩捌錢貳分零存留銀壹千
零起運閏銀陸百叁拾叁兩壹錢叁分零
零共銀柒百肆拾貳兩捌錢貳分零
東鹿縣

額內額外各項地捌千壹百壹拾捌頃玖拾叁畝叁分零
陸千玖百壹頃貳拾壹畝叁分零歷年開墾查出地壹千貳百
拾柒頃柒拾貳畝叁分零共地捌千壹百壹拾捌頃玖拾叁
畝叁分零
每畝徵銀不等共徵銀叁萬伍千柒百叁拾貳兩壹分零
存留銀貳千貳百捌兩柒分零起運銀叁萬叁千伍百貳拾叁
兩貳錢肆分零共銀叁萬伍千柒百叁拾貳兩壹分零
閏加徵銀壹千肆百貳拾壹兩柒錢柒分零存留銀壹百
肆分零起運閏銀壹千貳百捌兩柒錢柒分零
分零共銀壹千肆百貳拾壹兩柒錢柒分零
安州新
附

額內額外各項地貳千柒百玖拾叁頃陸拾捌畝肆分零
肆千伍百陸拾壹頃伍拾伍畝零內除開墾充沖墾外實剩地
捌百陸拾伍頃肆拾壹畝玖分零歷年開墾查出地壹千玖
百貳拾捌頃貳拾陸畝伍分零共地貳千柒百玖拾叁頃陸
拾捌畝肆分零
每畝徵銀不等共徵銀壹萬陸百柒拾陸兩伍錢肆分零
存留銀貳千肆百貳拾壹兩壹錢肆分零起運銀壹萬肆百
拾伍兩肆錢零共銀壹萬陸百柒拾陸兩伍錢肆分零
閏加徵銀伍百陸拾玖兩捌錢零存留銀壹百肆拾陸兩
貳錢玖分零起運閏銀陸拾玖兩捌錢零
銀伍百陸拾玖兩捌錢零
高陽縣

額內額外各項地壹千玖百伍拾捌頃伍拾玖畝陸分零
叁千伍百玖拾伍頃陸拾壹畝玖分零內除開墾充外實剩地
捌百壹拾壹頃壹拾柒畝叁分零歷年開墾查出地壹千壹百

肆拾捌頃肆分零共地壹
千玖百伍拾捌頃伍拾玖畝陸分零
每畝徵銀不等共徵銀柒千陸百玖拾捌兩貳錢捌分零
存留銀壹千柒百捌拾捌兩伍錢零起運銀伍千玖百玖兩
柒錢捌分零共銀柒千陸百玖拾捌兩貳錢捌分零
閏加徵銀貳百貳拾兩肆分零存留銀壹百捌兩肆錢分
零起運閏銀壹百壹拾壹兩壹錢叁分零
實徵本色黑豆叁石貳斗壹升零

承德府
額內額外各項地貳萬壹千柒拾頃玖拾伍畝壹分零
玖千叁百貳拾伍頃捌拾陸畝玖分零內除開墾充沖墾外實
剩地壹千壹百壹拾伍頃貳拾壹畝叁分零歷年開墾查出地
壹千壹百壹拾伍頃貳拾壹畝叁分零共地貳萬壹千柒拾頃
玖拾伍畝壹分零
每畝徵銀不等共徵銀壹萬玖千柒百貳拾伍兩伍錢叁分
零存留銀壹萬肆千伍百伍拾兩壹錢貳分零起運銀壹萬
肆千伍百伍拾兩壹錢貳分零共銀壹萬玖千柒百貳拾伍兩
伍錢叁分零
閏加徵銀伍百貳拾叁兩玖錢貳分零存留銀壹百陸兩玖錢
貳分零起運閏銀伍百貳拾叁兩玖錢貳分零
不加徵均於地丁正項扣支

本府額內額外各項地貳千玖百伍頃玖拾肆畝伍分零
叁千叁百肆拾陸頃柒拾肆畝玖分零內除開墾充沖墾外
實剩地壹千壹百壹拾伍頃貳拾壹畝叁分零歷年開墾
查出地貳千壹百伍拾壹頃肆拾肆畝伍分零
每畝徵銀不等共徵銀肆千肆百叁拾叁兩貳錢貳分零
存留銀貳千玖百玖兩叁錢零起運銀壹千伍百貳拾叁兩
壹錢貳分零共銀肆千肆百叁拾叁兩貳錢貳分零
閏加徵銀伍百貳拾叁兩玖錢貳分零存留銀壹百陸兩玖錢
貳分零起運閏銀伍百貳拾叁兩玖錢貳分零
平泉州

額內額外各項地叁千捌百柒拾伍頃伍拾壹畝伍分零
肆百叁拾陸頃玖拾叁畝玖分零共地叁千捌百柒拾伍頃
伍拾壹畝伍分零

零分
每畝徵銀不等共徵銀肆千壹百壹拾貳兩捌錢叁分零存
銀壹千貳百伍拾伍兩壹錢零起運銀貳千捌百伍拾柒兩
兩未錢叁分零共銀肆千壹百壹拾貳兩捌錢叁分零
閩不加徵 存留同銀壹拾壹兩貳錢零
在於徵收地丁銀內扣支

濼平縣
額內額外各項地貳千陸拾頃陸拾叁畝貳分零
壹拾伍畝捌分零內除神墾外實利地陸百陸拾柒頃捌拾
壹畝伍分零歷年開墾查出地壹千叁百玖拾柒頃捌拾壹
畝柒分零共地貳千陸拾伍畝貳分零

每畝徵銀不等共徵銀壹千玖百貳拾肆兩叁錢捌分零
陸錢叁分零共銀壹千玖百貳拾肆兩叁錢捌分零
不加徵 存留同銀壹百壹拾貳兩柒錢伍分
在於地丁銀內扣支不敷請領

豐甯縣
額內額外各項地壹萬貳千貳百叁拾壹頃捌拾伍畝玖分
零實利地叁千貳百陸拾頃陸拾柒畝叁分零內除神墾外
出地捌千玖百柒拾壹頃叁拾捌畝叁分零
地壹萬貳千貳百叁拾壹頃捌拾伍畝玖分零

每畝徵銀不等共徵銀玖千貳百伍拾伍兩壹錢零
百叁拾貳兩玖錢柒分零起運銀伍千捌百貳拾貳兩
兩壹錢叁分零共銀玖千貳百伍拾伍兩壹錢零
加徵 存留同銀壹百壹拾伍兩貳錢伍分
在於徵收地丁銀內扣支

建昌縣 無
赤峯縣 無
朝陽縣 無

謹案建昌赤峯朝陽三縣駐劄外藩並無土地錢糧其官
役應支俸工均赴司請領
永平府

額內額外各項地貳萬肆千壹百伍拾伍頃玖拾柒畝捌分
零原額貳萬玖千貳百貳拾壹頃陸拾柒畝叁分零內除
充外實利地柒千貳百伍拾陸頃叁拾柒畝叁分零歷年
開墾查出地壹萬陸千壹百壹拾壹頃玖拾柒畝捌分
零共地貳萬肆千壹百伍拾伍頃玖拾柒畝捌分零

每畝徵銀不等共徵銀陸萬捌千貳百玖拾叁兩肆錢叁分
零存留銀叁萬壹千壹百壹拾肆兩陸錢壹分零起運銀
貳萬柒千壹百壹拾肆兩陸錢壹分零共銀陸萬捌千貳
百玖拾叁兩肆錢叁分零

東
盧龍縣
額內額外各項地貳千陸百伍拾陸頃肆拾陸畝叁分零
壹千肆百壹拾伍頃伍拾壹畝陸分零內除開墾外實利地
千貳百陸拾陸頃肆拾陸畝叁分零

每畝徵銀不等共徵銀捌千壹百叁拾伍兩壹錢陸分零
拾壹兩捌分零共銀捌千壹百叁拾伍兩壹錢陸分零
徵銀陸百叁兩壹錢零 存留同銀肆百陸拾伍兩柒錢壹分
叁兩壹錢零

實徵本色粟米壹千叁百貳拾玖石柒斗捌升零黑豆叁拾
貳石陸斗伍升零草貳萬貳千肆百肆束零

遷安縣
額內額外各項地叁千玖拾叁頃玖拾壹畝伍分零
壹拾伍頃肆拾壹畝貳分零內除開墾外實利地玖百捌頃
伍拾畝肆分零歷年開墾查出地貳千壹百捌拾伍頃肆拾
壹畝肆分零共地叁千玖拾叁頃玖拾壹畝伍分零

〔光緒〕畿輔通志 卷九四

銀伍千陸百伍拾柒兩 遇閏加徵銀肆百陸兩貳錢肆分零
壹錢肆分零起運銀肆
存留銀肆百陸兩貳
錢肆分零起運銀肆
實徵本色粟米玖百叁拾石肆斗叁升零黑豆貳百貳拾壹
石壹斗肆升零草柴千叁百伍拾陸束零

附 山海管關廳

額內額外各項地肆百貳拾頃玖拾伍畝叁分零 南海口壹伍
頃伍分零黃土嶺壹拾玖頃柒拾伍畝玖分零牛頭嶺壹拾
壹頃壹拾陸畝柒分零赤洋口玖頃捌畝壹分零鐵場永安
二堡伍拾柒頃陸拾柒畝陸分零大毛山叁拾捌頃伍拾叁
畝柒分零義院口叁拾柒頃壹畝柒分零石門路壹拾
壹頃肆拾壹畝叁分零壹頭營壹拾叁頃伍拾柒畝玖分零
界嶺口壹拾捌頃柒拾柒畝柒分零桃林口壹拾伍頃壹
畝伍分零劉家口捌頃捌拾伍畝伍分零燕河口肆拾玖頃
拾壹畝柒分零建昌路伍拾頃捌拾柒畝叁分零冷口壹頃
玖拾叁畝叁分零共地肆百貳拾頃玖拾伍畝叁分零
每畝徵銀不等共徵銀伍百壹兩叁錢壹分零 南海口柴兩
黃土嶺陸拾兩貳錢玖分零牛頭嶺壹兩陸錢伍分零赤洋
口貳兩陸錢捌分零鐵場永安二堡叁拾壹兩肆錢捌分零
大毛山壹拾陸兩陸錢壹分零壹頭營陸拾玖兩柒錢肆分零
界嶺口壹拾兩叁錢柒分零桃林口叁拾貳兩貳錢肆分零劉家
柴拾壹兩貳錢柒分零燕河口壹百貳拾兩陸錢肆分零建昌路
壹百貳拾兩貳錢肆分零冷口肆兩陸錢肆分零共銀伍
百壹兩叁錢壹分零 南海口柴兩陸錢肆分零黃土嶺
陸錢肆分零鐵場永安二堡貳錢零大毛山壹錢零義院
口壹錢貳分零石門路肆錢壹分零桃林口壹錢零界嶺口
捌分零劉家口壹錢肆分零燕河口柒錢玖分零建昌路捌錢零冷
口不及分共銀
叁兩伍分零
實徵本色粟米叁百叁拾壹石叁斗貳升零 南海口壹石壹
斗壹拾伍石貳斗捌升零牛頭嶺壹拾柒石伍斗陸升零赤洋
口壹拾伍石貳斗捌升零鐵場永安二堡叁拾伍石柒斗陸
升零大毛山伍拾捌石伍斗伍升零義院口伍拾貳石柒斗
柒升零石門路壹拾捌石玖斗肆升零壹頭營伍拾貳石柒斗
拾伍石肆斗伍升零桃林口劉家口燕河口建昌路冷口均

無其米叁百叁拾 黑豆貳百玖拾貳石叁斗柒升零 南海口
壹石壹斗壹拾伍石貳斗捌升零牛頭嶺壹拾柒石伍斗陸升零
赤洋口壹拾伍石貳斗捌升零鐵場永安二堡叁拾伍石柒斗陸
升零大毛山伍拾捌石伍斗伍升零義院口伍拾貳石柒斗柒
升零石門路壹拾捌石玖斗肆升零壹頭營伍拾貳石柒斗
拾伍石肆斗伍升零桃林口劉家口燕河口建昌路冷口均無其
豆貳百

謹案山海管關廳賦役全書敘於臨榆縣後今依府志附
承平府末內南海口黃土嶺牛頭嶺赤洋口鐵場永安二
堡地丁由臨榆縣徵收銀解府庫本色交山海倉大毛山
義院口石門路地丁由石門寨巡檢徵收銀解府庫本色
交山海倉壹頭營界嶺口箭桿嶺青山口桃林口劉家口
燕河口建昌路冷口地丁均歸該處把總徵收凡遇閏之
年加丁不加地與撫甯縣同

河間府

額內額外各項地陸萬叁千壹百叁拾壹頃肆拾玖畝陸分
零 原額陸萬柒千伍百壹拾肆頃玖拾玖畝壹分零內除閏
年充估外實剩地肆萬叁千伍百貳拾壹頃壹拾肆畝伍
分零年開墾查出地壹萬玖千陸百壹拾壹頃壹拾伍畝
壹分零共地陸萬叁千壹百叁拾壹頃肆拾玖畝陸分零
每畝徵銀不等共徵銀貳拾萬伍千陸百伍拾叁兩柒錢陸
分零 存留銀肆萬捌千伍百肆拾叁兩柒分零起運銀壹拾
陸萬伍千陸百壹拾壹兩肆錢玖分零共銀貳拾萬陸千肆
柒錢陸分零 遇閏加徵銀捌千貳拾伍兩貳錢壹分零 存
留銀壹千伍百玖拾壹兩捌錢捌分零起運銀陸千肆百
叁拾叁兩叁錢叁分零共銀捌千貳拾伍兩貳錢壹分零
河間縣
額內額外各項地壹萬叁千叁百柒拾頃玖拾叁畝伍分零
原額壹萬伍千叁頃叁拾玖畝捌分零內除閏年充估外實剩
地捌千肆百伍拾陸頃陸畝柒拾伍畝柒分零年開墾查出地
肆萬叁千伍百壹拾陸頃陸畝柒拾伍畝柒分零共地壹萬
陸萬叁千壹百叁拾壹頃肆拾玖畝陸分零

每畝徵銀不等共徵銀貳萬陸千捌百捌拾伍兩柒錢參分
存銀捌千伍百貳拾捌兩玖錢捌分零起運銀壹萬捌千參百
伍拾陸兩柒錢貳分零共銀貳萬陸千捌百捌拾伍兩柒錢
參分零遇閏加徵銀玖百壹拾壹兩叁錢叁分零捌拾貳兩伍錢
叁分零起運閏銀陸百貳拾捌兩捌錢
參分零共銀玖百壹拾壹兩叁錢叁分零

獻縣

額內額外各項地壹萬貳百柒拾玖頃貳拾肆分零
貳百玖拾伍頃陸分零內除撥投外實剩地伍千玖百陸
拾頃壹拾伍畝零歷年開墾查出地肆千叁百壹拾玖頃陸
伍畝肆分零共地壹萬貳百柒拾玖頃貳拾肆分零

每畝徵銀不等共徵銀貳萬捌千柒百玖拾伍兩肆錢陸分
存留銀陸千肆百玖拾壹兩貳錢叁分零起運銀貳萬貳
千叁百肆兩貳錢叁分零共地貳萬捌千柒百玖拾伍兩肆錢
陸分零遇閏加徵銀壹千陸兩玖錢貳分零肆拾壹兩貳錢
壹分零起運閏銀柒百陸拾伍兩壹錢
壹分零共銀壹千陸兩玖錢貳分零

阜城縣

額內額外各項地貳千柒拾陸頃伍拾壹畝伍分零
叁拾肆頃陸陸拾陸畝零內除開墾外實剩地壹千伍百肆拾
陸頃陸陸畝叁分零歷年開墾查出地伍百叁拾陸頃陸陸畝
貳分零共地貳千柒拾陸頃伍拾壹畝伍分零

每畝徵銀不等共徵銀壹萬叁千肆百柒拾柒兩肆錢肆分
存留銀伍千伍百伍兩陸錢壹分零起運銀柒千玖百柒
拾壹兩捌錢叁分零共銀壹萬叁千肆百柒拾柒兩肆錢肆分
零遇閏加徵銀伍百壹拾玖兩伍錢肆分零存留閏銀壹
錢柒分零起運閏銀叁百肆拾玖兩貳錢
柒分零共銀伍百壹拾玖兩伍錢肆分零

肅南縣

額內額外各項地伍千貳百貳拾玖頃壹拾玖畝肆分零
伍百貳拾柒頃伍拾肆畝陸分零內除開墾外實剩地叁千
伍百貳拾柒頃伍拾肆畝陸分零歷年開墾查出地壹千陸
百玖拾伍頃陸分零共地伍千貳百貳拾玖頃壹拾玖畝肆分零

每畝徵銀不等共徵銀壹萬伍千肆百叁拾兩壹錢玖分零
存留銀壹千伍百玖拾肆兩壹錢零起運銀壹萬叁千捌百
叁拾陸兩玖分零共銀壹萬伍千肆百叁拾兩壹錢玖分零
遇閏加徵銀伍百陸拾陸兩貳錢陸分零存留閏銀貳拾陸
兩肆錢捌分零起運閏銀伍百叁拾玖兩柒錢捌分零
共銀伍百陸拾陸兩貳錢陸分零

任邱縣

額內額外各項地陸千陸百貳拾肆頃柒拾叁畝貳分零
捌千捌百柒拾頃伍拾玖畝陸分零內除開墾外實剩地陸
百壹拾伍頃陸陸畝叁分零歷年開墾查出地陸千玖頃
陸陸畝叁分零共地陸千陸百貳拾肆頃柒拾叁畝貳分零

每畝徵銀不等共徵銀壹萬伍千玖百貳拾肆兩壹錢零
存留銀陸千玖百叁拾叁兩叁分零起運銀捌千玖百玖拾
壹兩柒分零共銀壹萬伍千玖百貳拾肆兩壹錢零遇閏
加徵銀陸百壹拾玖兩伍錢玖分零存留閏銀貳百玖拾壹
兩貳錢陸分零起運閏銀陸百壹拾玖兩伍錢玖分零
共銀陸百壹拾玖兩伍錢玖分零

交河縣

額內額外各項地貳千叁百壹拾柒頃伍畝壹分零
陸拾叁頃伍畝貳分零內除開墾外實剩地壹千陸百玖拾
伍頃伍拾叁畝伍分零歷年開墾查出地陸百貳拾壹頃伍
拾壹畝陸分零共地貳千叁百壹拾柒頃伍畝壹分零

每畝徵銀不等共徵銀壹萬叁千壹百捌拾柒兩貳錢叁分
存留銀肆千肆百伍拾伍兩柒錢零起運銀捌千柒百叁
拾壹兩伍錢叁分零共銀壹萬叁千壹百捌拾柒兩貳錢叁分
零遇閏加徵銀玖百壹拾肆兩肆錢肆分零存留閏銀壹
錢柒分零起運閏銀柒百叁拾玖兩貳錢肆分零
共銀玖百壹拾肆兩肆錢肆分零

肅津縣

額內額外各項地柒千伍百貳拾伍頃壹拾捌畝柒分零
柒千肆百肆拾伍頃玖畝貳分零內除開墾外實剩地陸千
玖百玖拾伍頃陸分零歷年開墾查出地壹千陸百玖拾伍
頃陸分零共地柒千伍百貳拾伍頃壹拾捌畝柒分零

每畝徵銀不等其徵銀貳萬壹千柒百捌拾壹兩肆分零存
銀壹千柒百叁拾陸兩捌錢捌分零起運銀貳萬肆拾肆兩
兩壹錢陸分零共銀貳萬壹千柒百捌拾壹兩肆分零
國加徵銀叁百叁拾肆兩壹錢玖分零存留銀壹拾兩壹
叁百零肆兩陸分零共銀叁
百叁拾肆兩壹錢玖分零

景州

額內額外各項地肆千伍百肆拾伍頃捌拾壹畝玖分零
肆千貳百柒拾叁頃伍分零內除開墾外實剩地叁千
柒百玖拾捌頃壹拾伍畝玖分零內開墾查出地柒百肆
伍百肆拾伍頃捌拾壹畝玖分零
每畝徵銀不等其徵銀貳萬貳千貳百捌拾伍兩玖錢貳分
零存留銀壹千貳百伍拾陸兩肆錢捌分零起運銀壹萬陸千貳
拾玖兩伍錢貳分共銀貳萬貳千貳百捌拾伍兩玖錢貳分
零分過開加徵銀壹千壹百陸拾兩壹錢捌分零存留銀壹
捌錢壹分零起運銀玖百柒拾貳兩叁錢
柒分零共銀壹千壹百陸拾兩壹錢捌分零

吳橋縣

額內額外各項地肆千叁百壹拾叁頃捌拾貳畝貳分零
肆千陸拾玖頃玖拾柒畝壹分零內除開墾外實剩地肆千
伍拾捌頃陸拾肆畝陸分零內開墾查出地貳百伍拾伍
頃叁拾叁畝陸分零共銀肆千叁
百壹拾叁頃捌拾貳畝貳分零
每畝徵銀不等其徵銀壹萬柒千捌拾貳兩肆錢叁分零存
留銀叁千陸百玖拾陸兩叁錢貳分零起運銀壹萬叁千叁百
捌拾陸兩壹錢壹分零共銀壹萬柒千捌拾貳兩肆錢叁分零
零分過開加徵銀柒百柒拾捌兩肆錢柒分零存留銀壹百
柒分零起運銀陸百肆拾伍兩零
共銀柒百柒拾捌兩肆錢柒分零

故城縣

額內額外各項地貳千柒百貳拾貳頃肆拾柒畝肆分零
貳千肆百肆拾伍頃陸拾貳畝伍分零內開墾查出地貳
百柒拾玖頃玖拾伍畝壹分零共銀貳千柒百貳拾貳頃肆
拾柒畝肆分零

每畝徵銀不等其徵銀壹萬柒千壹百捌拾柒兩陸分零
銀壹千陸百玖拾陸兩叁錢貳分零起運銀壹萬伍千肆百玖
拾陸兩柒錢貳分零共銀壹萬柒千壹百捌拾柒兩陸分零
國加徵銀陸百玖拾玖兩壹錢玖分零存留銀壹拾兩壹
運開銀陸百柒拾肆兩叁錢肆分零
其銀陸百玖拾玖兩壹錢玖分零

東光縣

額內額外各項地肆千壹百叁拾叁頃陸拾肆畝肆分零
肆千壹百捌拾捌頃壹拾陸畝貳分零內除開墾外實剩地
肆千壹百捌拾捌頃壹拾陸畝貳分零內開墾查出地壹百壹
拾捌頃陸拾貳畝玖分零共銀肆千
壹百叁拾叁頃陸拾肆畝肆分零
每畝徵銀不等其徵銀壹萬叁千陸百壹拾捌兩柒錢柒分
零存留銀壹千陸百伍拾肆兩肆錢捌分零起運銀壹萬壹
千玖百陸拾肆兩貳錢玖分零共銀壹萬叁千陸百壹拾捌
兩柒錢柒分零分過開加徵銀伍百壹拾伍兩壹錢零存留銀貳
柒分零起運銀肆百玖拾肆兩叁錢
零共銀伍百壹拾伍兩壹錢零

天津府

額內額外各項地肆萬貳千叁百伍拾肆頃伍拾玖畝陸分零
原額肆萬貳千貳百貳拾叁頃叁拾捌畝壹分零內除開墾
外實剩地肆萬貳千貳百貳拾叁頃叁拾捌畝壹分零內開墾
查出地肆萬伍千叁百叁拾叁頃叁拾玖畝陸分零
零共銀肆萬貳千叁百伍拾肆頃伍拾玖畝陸分零
每畝徵銀不等其徵銀壹拾壹萬叁千貳百肆拾貳兩伍錢
伍分零存留銀貳萬柒千柒百壹兩玖錢伍分零起運銀捌
伍分零共銀壹萬伍千伍百肆拾兩陸錢零共銀壹拾壹萬叁
千貳百肆拾貳兩伍錢伍分零分過開加徵銀肆千伍百壹拾捌兩玖錢柒分零
存留銀壹百柒拾柒兩貳錢陸分零起運銀陸百肆拾伍兩零
貳拾壹兩柒錢壹分零共銀肆千伍百壹拾捌兩玖錢柒分零
實徵本色米壹千貳百伍拾柒石叁斗叁升零穀玖百貳拾
石貳斗陸升零黑豆壹百陸拾叁石玖斗肆升

天津縣

額內額外各項地陸千伍拾頃捌拾伍畝玖分零
原額玖千

每畝徵銀不等其徵銀貳萬貳千捌拾陸兩叁錢零存留銀
百玖拾叁兩柒錢壹分零起運銀貳萬貳千捌拾陸兩叁錢零
兩伍錢玖分零共銀貳萬貳千捌拾陸兩叁錢零過閘加
徵銀柒百陸拾叁兩壹錢柒分零存留銀貳萬貳千捌拾陸兩
壹錢肆分零共銀柒百陸拾叁兩壹錢柒分零

慶雲縣

額內額外各項地伍千伍百叁拾玖頃捌拾壹畝陸分零
伍千貳百陸拾壹頃壹畝伍分零起運銀貳萬貳千捌拾陸兩
百柒拾捌兩陸錢伍分零其地伍千伍百叁拾玖頃捌拾壹畝
陸分零

每畝徵銀不等其徵銀壹萬壹千貳百壹拾柒兩伍錢陸分
零存留銀壹千肆百伍拾陸兩柒錢壹分零起運銀貳萬貳千
陸拾兩柒錢伍分零共銀壹萬壹千貳百壹拾柒兩伍錢陸分
零過閘加徵銀叁百肆拾叁兩叁分零存留銀壹千肆百伍拾陸
兩柒錢壹分零共銀叁百肆拾叁兩叁分零

謹案慶雲縣自乾隆十一年欽奉

上諭豁免十分之三現在應徵地丁銀柒千捌百伍拾貳兩叁錢零

過閘加徵銀貳百玖拾壹兩柒錢捌分零
附海防清軍廳

其地貳千玖百捌拾柒頃捌拾捌畝陸分零
畝柒分零其地貳千玖百捌拾柒頃捌拾捌畝陸分零

每畝徵銀不等其徵銀貳千叁百伍拾兩壹錢柒分零
銀肆百陸拾玖兩柒錢壹分零起運銀貳萬貳千捌拾陸兩叁錢零
壹兩壹錢零共銀貳千叁百伍拾兩壹錢柒分零過閘加

徵銀壹拾肆兩叁錢陸分零
共銀壹拾肆兩叁錢陸分零

正定府

額內額外各項地叁萬柒千貳百陸拾柒頃柒拾柒畝壹分

每畝徵銀不等其徵銀貳萬叁千壹百伍拾兩伍錢叁分零
存留銀伍千玖百玖拾陸兩玖錢陸分零起運銀貳萬叁千壹
百伍拾兩伍錢叁分零共銀貳萬叁千壹百伍拾兩伍錢叁分零
壹兩伍錢叁分零過閘加徵銀柒百陸拾叁兩壹錢柒分零存留銀
貳萬叁千壹百伍拾兩伍錢叁分零

額內額外各項地伍千伍百叁拾玖頃捌拾壹畝陸分零
伍千貳百陸拾壹頃壹畝伍分零起運銀貳萬貳千捌拾陸兩
百柒拾捌兩陸錢伍分零其地伍千伍百叁拾玖頃捌拾壹畝
陸分零

每畝徵銀不等其徵銀壹萬柒千肆百壹拾貳兩玖錢捌分
零存留銀壹千肆百伍拾陸兩柒錢壹分零起運銀貳萬貳千
陸拾兩柒錢伍分零共銀壹萬柒千肆百壹拾貳兩玖錢捌分
零過閘加徵銀叁百肆拾叁兩叁分零存留銀壹千肆百伍拾陸
兩柒錢壹分零共銀叁百肆拾叁兩叁分零

獲鹿縣

額內額外各項地壹千柒百肆拾叁頃壹拾肆畝貳分零
拾陸兩柒錢壹分零其地壹千柒百肆拾叁頃壹拾肆畝貳分零

每畝徵銀不等其徵銀貳萬叁千壹百伍拾兩伍錢叁分零
存留銀伍千玖百玖拾陸兩玖錢陸分零起運銀貳萬叁千壹
百伍拾兩伍錢叁分零共銀貳萬叁千壹百伍拾兩伍錢叁分零
壹兩伍錢叁分零過閘加徵銀柒百陸拾叁兩壹錢柒分零存留銀
貳萬叁千壹百伍拾兩伍錢叁分零

正定縣

額內額外各項地叁萬柒千貳百陸拾柒頃柒拾柒畝壹分
零共銀柒百陸拾叁兩壹錢柒分零

鉅鹿縣

額內額外各項地陸千陸百壹拾貳頃肆畝壹分零
項壹拾伍畝伍分零歷年開墾查出地陸百壹拾壹頃肆
拾捌畝陸分零其地陸千陸百壹拾伍頃肆畝壹分零
每畝徵銀不等其徵銀貳萬貳千柒百肆拾兩玖錢叁分零
存留銀壹千陸百伍拾柒兩肆錢玖分零起運銀貳萬壹千
捌拾叁兩肆錢肆分零其銀貳萬貳千柒百肆拾兩玖錢叁
分零遇閏加徵銀柒百玖拾捌兩叁錢玖分零存留同銀玖拾
零起運同銀柒百壹兩肆錢伍分零
共銀柒百玖拾捌兩叁錢玖分零

唐山縣

額內額外各項地陸千貳拾捌頃肆拾陸畝肆分零
壹拾叁頃伍分零歷年開墾查出地貳千柒百壹拾伍頃
肆拾陸畝叁分零其地陸千貳拾捌頃肆拾陸畝肆分零
每畝徵銀不等其徵銀壹萬玖千貳百柒拾捌兩捌錢肆分
零存留銀壹千伍百捌拾壹兩陸錢伍分零起運銀壹萬柒
千陸百玖拾柒兩壹錢玖分零其銀壹萬玖千貳百柒拾
捌兩捌錢肆分零遇閏加徵銀伍百玖拾壹兩叁錢零存留同銀玖
拾肆兩玖錢叁分零起運同銀肆百玖拾陸兩叁錢零
叁分零共銀伍百玖拾壹兩叁錢零

內邱縣

額內額外各項地叁千肆百柒頃壹拾伍畝玖分零
玖拾頃肆拾叁畝壹分零歷年開墾查出地貳百壹拾陸頃
柒拾貳畝捌分零其地叁千肆百柒頃壹拾伍畝玖分零
每畝徵銀不等其徵銀壹萬玖千壹拾叁兩壹錢伍分零
銀捌千玖百貳拾伍兩叁錢叁分零起運銀壹萬捌拾柒兩
兩柒錢捌分零其銀壹萬玖千壹拾叁兩壹錢伍分零
閏加徵銀柒百玖拾肆兩壹錢捌分零存留同銀肆百陸拾
運同銀叁百貳拾柒兩肆錢玖分零
銀柒百玖拾肆兩壹錢捌分零
實徵本色芝蔴壹石五斗玖升零
任縣

額內額外各項地陸千捌拾柒頃肆拾肆畝玖分零

額內額外各項地陸千貳拾壹頃叁拾壹畝陸分
零原銀陸萬肆千叁百叁拾叁頃陸拾柒畝貳分零歷年開
墾查出地柒千貳百捌拾柒頃陸拾肆畝肆分零其地柒
萬壹千陸百貳拾壹頃
每畝徵銀不等其徵銀叁拾壹萬壹百陸拾陸兩肆錢叁分
零存留銀叁萬陸千壹百伍拾柒兩壹錢叁分零起運銀貳
拾柒萬肆千玖兩叁錢零其銀叁拾壹萬壹百陸拾陸兩
肆錢叁分零遇閏加徵銀壹萬壹千壹百肆拾玖兩貳錢零
貳千肆百肆拾玖兩貳錢零起運同銀肆千陸百玖拾
玖兩捌錢貳分零其銀壹萬壹千壹百肆拾玖兩貳錢零
實徵本色芝蔴叁石貳斗玖升零

廣平府

額內額外各項地柒萬壹千陸百貳拾壹頃叁拾壹畝陸分
零原銀陸萬肆千叁百叁拾叁頃陸拾柒畝貳分零歷年開
墾查出地柒千貳百捌拾柒頃陸拾肆畝肆分零其地柒
萬壹千陸百貳拾壹頃
每畝徵銀不等其徵銀叁拾壹萬壹百陸拾陸兩肆錢叁分
零存留銀叁萬陸千壹百伍拾柒兩壹錢叁分零起運銀貳
拾柒萬肆千玖兩叁錢零其銀叁拾壹萬壹百陸拾陸兩
肆錢叁分零遇閏加徵銀壹萬壹千壹百肆拾玖兩貳錢零
貳千肆百肆拾玖兩貳錢零起運同銀肆千陸百玖拾
玖兩捌錢貳分零其銀壹萬壹千壹百肆拾玖兩貳錢零
實徵本色芝蔴叁石貳斗玖升零

不年縣

額內額外各項地玖千柒百玖拾捌頃陸拾壹畝陸分零
玖千柒百陸拾叁頃柒拾壹畝陸分零歷年開墾查出地叁拾
肆頃玖拾玖畝壹分零其地玖千柒百玖拾捌頃陸拾壹畝陸
分零
每畝徵銀不等其徵銀叁萬柒千柒百玖拾捌兩玖錢柒分
零存留銀叁千肆百壹拾柒兩叁錢伍分零起運銀叁萬肆
千叁百捌拾壹兩陸錢貳分零其銀叁萬柒千柒百玖拾捌
兩玖錢柒分零遇閏加徵銀壹千壹百肆拾肆兩壹錢零
柒分零起運同銀玖百壹拾陸兩肆錢零
銀捌分零共銀壹千壹百肆拾肆兩壹錢零
實徵本色芝蔴叁石貳斗玖升零

曲周縣

額內額外各項地壹萬壹千貳百玖拾玖頃捌拾柒畝陸分
零原額壹萬玖百壹拾壹頃伍拾玖畝貳分零歷年開墾查
出地叁百捌拾捌頃貳拾捌畝肆分零共地壹萬壹千貳
百玖拾玖頃捌拾柒畝陸分零

每畝徵銀不等其徵銀叁萬柒千陸百叁拾兩叁錢柒分零
存留銀貳千壹百陸拾肆兩陸錢柒分零起運銀叁萬伍千
肆百陸拾伍兩柒錢零共銀叁萬柒千陸百叁拾兩叁錢柒
分零開加徵銀壹千叁百叁拾肆兩叁錢零存留銀壹千
零捌分零起運銀壹千貳百玖拾肆兩叁錢柒分零
實徵本色芝蔴貳石捌斗柒升零

肥鄉縣

額內額外各項地柒千陸百陸拾頃叁拾肆畝零
陸頃伍拾貳畝柒分零歷年開墾查出地柒百柒拾叁頃
捌拾壹畝叁分零共地柒千陸百陸拾頃叁拾肆畝零

每畝徵銀不等其徵銀肆萬貳千玖百肆兩伍錢零
百捌拾陸兩壹錢叁分零起運銀肆萬玖千玖百肆拾兩
兩叁錢柒分零共銀肆萬玖千玖百肆拾兩伍錢零
徵銀壹千肆百伍拾柒兩叁分零存留銀壹千肆百伍拾柒
兩叁錢柒分零起運銀壹千肆百伍拾柒兩叁錢柒分零
實徵本色芝蔴貳石捌斗柒升零

雞澤縣

額內額外各項地伍千柒拾柒頃貳畝壹分零
肆拾玖畝叁分零歷年開墾查出地壹千玖百叁拾肆頃
陸拾壹畝叁分零共地伍千柒拾柒頃貳畝壹分零

每畝徵銀不等其徵銀貳萬壹千貳拾兩陸錢捌分零
千柒百叁拾捌兩捌錢玖分零起運銀壹萬捌千叁百捌
拾壹兩柒錢玖分零共銀貳萬壹千貳拾兩陸錢捌分零
開加徵銀捌百伍拾肆兩玖錢零存留銀壹千伍百伍拾
拾兩柒分零共銀捌百伍拾肆兩玖錢零
實徵本色芝蔴陸斗伍升零

廣平縣

額內額外各項地肆千貳百柒拾肆頃貳畝柒分零
肆千叁拾叁頃肆拾捌畝肆分零歷年開墾查出地貳百肆
拾頃柒拾肆畝叁分零共地肆千貳百柒拾肆頃貳畝柒分
零

每畝徵銀不等其徵銀貳萬伍千柒百柒拾貳兩陸分零
銀壹千柒百貳拾貳兩壹錢陸分零起運銀貳萬肆千肆
拾玖兩玖錢零共銀貳萬伍千柒百柒拾貳兩陸分零
開加徵銀玖百貳拾肆兩零存留銀壹千柒百柒拾肆兩
錢捌分零共銀玖百貳拾肆兩零
實徵本色芝蔴貳石壹斗零

邯鄲縣

額內額外各項地柒千貳百貳拾貳頃柒拾貳畝肆分零
陸千捌百柒拾玖頃陸拾陸畝零歷年開墾查出地叁百肆
拾玖頃捌拾陸畝肆分零共地柒千貳百貳拾貳頃柒拾貳
畝肆分零

每畝徵銀不等其徵銀貳萬玖千柒百肆拾兩玖錢零
銀玖千陸百叁拾陸兩壹錢捌分零起運銀貳萬壹千壹
拾貳兩柒錢貳分零共銀貳萬玖千柒百肆拾兩玖錢零
開加徵銀壹千柒兩壹錢零存留銀壹千柒兩壹錢零
兩伍錢壹分零共銀壹千柒兩壹錢零
實徵本色芝蔴貳石壹斗捌升零

成安縣

額內額外各項地陸千柒拾陸頃陸拾陸畝柒分零
陸拾叁頃伍畝肆分零歷年開墾查出地伍百壹拾叁頃
陸拾壹畝肆分零共地陸千柒拾陸頃陸拾陸畝柒分零

每畝徵銀不等其徵銀叁萬貳百捌拾玖兩壹錢貳分零
銀壹千柒百伍拾柒兩柒錢伍分零起運銀貳萬貳千伍
叁拾伍兩叁錢柒分零共銀叁萬貳百捌拾玖兩壹錢貳分
零
開加徵銀壹千貳百肆拾陸兩玖錢陸分零存留銀壹千
貳百肆拾陸兩玖錢陸分零

肆千壹拾柒頃叁分零陸年開墾查出地肆百叁拾伍頃肆拾伍分零其地肆千肆百肆拾柒頃肆拾伍分零

每畝徵銀不等其徵銀叁萬玖千叁拾陸兩玖錢貳分零

銀壹千伍百伍拾柒兩伍錢玖分零起運銀叁萬伍千肆百柒拾玖兩叁錢叁分零其銀叁萬玖千叁拾陸兩玖錢貳分零

零 遇閏加徵銀捌百壹拾陸兩貳錢壹分零 存留銀貳百零起運銀陸百壹拾陸兩貳錢壹分零

零 實徵本色小麥叁拾捌石壹斗零粟米叁拾捌石壹斗零芝麻肆石貳斗貳升零

南樂縣

額內額外各項地叁千叁百玖拾捌頃玖拾貳畝伍分零

叁千叁百柒拾叁頃伍拾肆畝柒分零陸年開墾查出地貳拾伍頃叁拾柒畝捌分零其地叁千叁百玖拾捌頃玖拾貳畝伍分零

每畝徵銀不等其徵銀叁萬叁千陸拾兩玖錢玖分零

千壹百伍拾叁兩肆錢陸分零起運銀叁萬玖千叁拾陸兩伍錢叁分零其銀叁萬叁千陸拾兩玖錢玖分零

零 遇閏加徵銀捌百壹拾陸兩貳錢壹分零 存留銀貳百零起運銀陸百壹拾陸兩貳錢壹分零

零 實徵本色芝麻叁石貳斗陸升零

清豐縣

額內額外各項地陸千伍百捌頃柒拾貳畝柒分零

陸千伍百捌頃柒拾貳畝柒分零陸年開墾查出地壹千伍百捌頃壹拾伍畝伍分零其地陸千伍百捌頃柒拾貳畝柒分零

每畝徵銀不等其徵銀肆萬叁百貳拾叁兩捌錢叁分零

銀壹千柒百伍拾捌兩玖錢玖分零起運銀肆萬叁千陸拾陸兩伍錢叁分零其銀肆萬叁百貳拾叁兩捌錢叁分零

零 遇閏加徵銀柒百貳拾陸兩壹錢捌分零 存留銀壹百貳分零起運銀柒百貳拾陸兩壹錢捌分零

零 實徵本色芝麻陸石叁斗壹升零

東明縣

額內額外各項地柒千叁百壹拾柒頃陸拾陸畝捌分零

伍千貳百伍拾陸頃玖拾肆畝叁分零陸年開墾查出地貳千陸拾頃柒拾貳畝伍分零其地柒千叁百壹拾柒頃陸拾陸畝捌分零

每畝徵銀不等其徵銀叁萬貳百捌拾柒兩捌錢肆分零

銀壹千玖百陸拾陸兩玖錢叁分零起運銀肆萬貳千叁百貳拾陸兩伍錢肆分零其銀叁萬貳百捌拾柒兩捌錢肆分零

零 遇閏加徵銀捌百壹拾陸兩貳錢壹分零 存留銀壹百零起運銀陸百壹拾陸兩貳錢壹分零

零 實徵本色芝麻陸石叁斗壹升零

開州

額內額外各項地壹萬貳千貳百叁拾壹頃肆畝貳分零

柒千貳百玖拾叁頃貳畝壹分零陸年開墾查出地伍千叁拾頃捌拾壹畝壹分零其地壹萬貳千貳百叁拾壹頃肆畝貳分零

每畝徵銀不等其徵銀柒萬貳千肆百伍拾肆兩肆錢伍分

零 存留銀貳千肆百肆拾捌兩壹錢柒分零起運銀柒萬貳千肆百伍拾肆兩肆錢伍分

零 遇閏加徵銀壹千伍百柒拾捌兩壹錢玖分零 存留銀壹百肆拾伍兩壹錢柒分零起運銀壹千伍百柒拾捌兩壹錢玖分零

零 實徵本色芝麻陸石叁斗壹升零

長垣縣

額內額外各項地陸千陸百貳拾捌頃陸拾玖畝伍分零

伍千柒拾頃貳拾捌畝貳分零陸年開墾查出地壹千伍百捌頃壹拾伍畝伍分零其地陸千陸百貳拾捌頃陸拾玖畝伍分零

每畝徵銀不等其徵銀伍萬伍千叁百壹拾叁兩肆分零

銀壹千玖百柒拾壹兩肆錢貳分零起運銀伍萬叁千陸拾陸兩伍錢肆分零其銀伍萬伍千叁百壹拾叁兩肆分零

零 遇閏加徵銀壹千陸拾肆兩貳錢玖分零 存留銀壹百貳分零起運銀壹千陸拾肆兩貳錢玖分零

零 實徵本色芝麻陸石叁斗壹升零

宣化府

額內額外各項地陸萬玖千叁百伍拾玖頃叁拾陸畝壹分
 零原額柒萬捌千壹百柒拾陸頃壹拾伍畝壹分零內除國
 界撥冲歷年實利地肆萬捌千壹百柒拾伍頃柒拾伍畝玖
 分零歷年開墾查出地貳萬壹千壹百捌拾叁頃陸畝貳
 分零其地陸萬玖千叁百柒拾玖頃叁拾陸畝壹分零
 每畝徵銀不等其徵銀陸萬壹百伍拾貳兩肆錢伍分零
 銀貳萬叁千貳百柒兩伍錢玖分零起運銀叁萬陸千玖百
 肆拾肆兩捌錢陸分零共銀陸萬壹百伍拾貳兩肆錢伍分
 零遇閏加徵銀叁百陸拾叁兩柒錢伍分零存留閏銀貳百
 零起運閏銀捌拾兩伍分零共
 銀叁百陸拾叁兩柒錢伍分零
 實徵本色米柒萬捌千叁拾陸石壹斗柒升零壹拾玖石
 玖斗捌升零穀壹拾貳石壹斗肆糧伍拾柒石壹斗捌升零
 宣化縣

額內額外各項地壹萬叁千陸百玖頃貳拾玖畝陸分零
 壹萬伍千肆拾貳頃壹拾玖畝陸分零內除國界外實利
 地玖千玖百壹拾肆頃柒拾肆畝伍分零歷年開墾查出地
 叁千陸百玖拾肆頃伍拾伍畝壹分零共
 地壹萬叁千陸百玖頃貳拾玖畝陸分零
 每畝徵銀不等其徵銀伍千貳百貳拾陸兩柒錢零存留銀
 百貳拾陸兩柒錢零遇閏加徵銀叁拾肆兩叁錢捌分零
 錢零起運銀無
 肆兩叁錢捌分零
 零起運閏銀無
 實徵本色米壹萬貳千壹百陸石陸斗叁升零
 赤城縣

額內額外各項地叁千捌百貳拾玖頃捌拾貳畝零
 壹拾伍頃壹畝肆分零內除國界外實利地貳千陸百
 伍拾伍頃壹拾玖畝玖分零歷年開墾查出地壹千壹百柒
 拾肆頃陸拾貳畝壹分零共地叁
 千捌百貳拾玖頃捌拾貳畝零
 每畝徵銀不等其徵銀壹千捌百柒拾肆兩陸錢伍分零
 銀壹千捌百柒拾肆兩陸錢伍分零存留
 陸錢伍分零起運銀無
 遇閏加徵銀壹拾貳兩叁錢叁分零

存留閏銀壹拾貳兩叁
 錢叁分零起運閏銀無

實徵本色米陸千玖百肆拾捌石捌斗貳升零
 萬全縣

額內額外各項地陸千貳百壹拾捌頃捌拾陸畝零
 壹拾叁頃叁畝肆分零內除國界外實利地肆千壹百肆頃
 肆拾陸畝零歷年開墾查出地貳千壹百壹拾肆頃肆拾玖
 畝零其地陸千貳百壹拾捌頃捌拾陸畝零
 每畝徵銀不等其徵銀貳千叁拾玖兩玖錢玖分零存留銀
 拾玖兩玖錢玖分零遇閏加徵銀壹拾叁兩肆錢壹分零
 分零起運銀無
 零起運閏銀無
 實徵本色米柒千壹百貳拾肆石柒斗零
 龍門縣

額內額外各項地肆千伍百壹拾頃伍拾壹畝叁分零
 壹百柒拾陸頃玖拾伍畝柒分零內除國界外實利地叁千
 肆百貳拾陸頃壹拾玖畝柒分零歷年開墾查出地壹千捌拾
 叁頃肆拾陸畝叁分零共地肆千伍百壹拾頃伍拾壹畝叁分零
 每畝徵銀不等其徵銀貳千叁百叁拾玖兩壹錢捌分零
 銀貳千叁百叁拾玖兩壹錢捌分零遇閏加徵銀壹拾伍兩伍錢貳分零
 錢貳分零起運閏銀無
 實徵本色米陸千肆百捌拾伍石柒斗貳升零米穀捌石玖
 斗
 懷來縣

額內額外各項地陸千叁百捌拾貳頃捌拾貳畝叁分零
 陸千伍百陸拾捌頃玖拾肆畝壹分零內除國界外實利地
 叁千伍百伍拾伍頃壹拾玖畝壹分零歷年開墾查出地貳千捌百
 叁拾貳頃柒拾玖畝玖分零共地陸千叁百捌拾貳頃捌拾貳畝叁分零
 每畝徵銀不等其徵銀叁千捌百貳拾壹兩壹錢伍分零
 銀叁千捌百貳拾壹兩壹錢伍分零存留

銀壹千柒百伍拾捌兩捌錢玖分零起運銀貳千陸拾捌兩貳錢陸分共銀叁千捌百貳拾壹兩壹錢伍分零
加徵銀貳拾伍兩捌錢零 存留銀捌兩零起運銀壹拾柒兩貳錢陸分共銀貳拾伍兩捌錢零

實徵本色米柒千捌石玖斗壹升零豆壹拾玖石玖斗捌升
穀叁石貳斗雜糧伍拾柒石壹斗捌升零

蔚州

額內額外各項地壹萬叁千叁百伍拾捌頃柒拾伍畝陸分零
原額壹萬伍千貳百玖拾伍頃貳拾貳畝伍分零內除沖
歷年開墾查出地壹千壹百叁拾壹頃伍拾玖畝零
共地壹萬叁千叁百伍拾捌頃柒拾伍畝陸分零

每畝徵銀不等其徵銀叁萬壹千捌百伍拾玖兩玖錢壹分
零 存留銀貳千叁拾伍兩肆錢零起運銀貳萬玖千捌百貳
拾肆兩伍錢壹分零共銀叁萬壹千捌百伍拾玖兩玖錢壹分
零 遇閏加徵銀貳拾兩玖錢貳分零 存留銀壹拾陸兩
銀柒兩陸錢玖分零共
銀貳拾兩玖錢貳分零
實徵本色米壹萬玖百叁拾柒石陸斗柒升零

西甯縣

額內額外各項地捌千柒百捌拾壹頃伍拾伍畝肆分零
壹萬捌百壹拾玖頃玖畝柒分零內除開墾沖壓外實利地
伍千貳百捌拾玖頃貳畝柒分零歷年開墾查出地叁
千肆百玖拾玖頃壹拾壹畝貳分零共地
捌千柒百捌拾壹頃伍拾伍畝肆分零
每畝徵銀不等其徵銀肆千捌百捌拾陸兩叁錢柒分零
銀壹千伍百捌拾壹兩肆錢肆分零起運銀叁千叁百肆
兩玖錢叁分零共銀肆千捌百捌拾陸兩叁錢柒分零
閏加徵銀叁拾兩叁錢玖分零 存留銀壹兩玖錢零起運
共銀叁拾兩
叁錢玖分零
實徵本色米壹萬壹千柒百壹拾玖石陸斗肆升零

懷安縣

額內額外各項地柒千柒百貳拾伍頃陸畝柒分零
貳拾貳頃壹拾伍畝貳分零內除開墾沖壓外實利地肆
肆百叁拾伍頃玖拾捌畝壹分零歷年開墾查出地叁千
百捌拾玖頃玖畝陸分零共地柒
千柒百貳拾伍頃陸畝柒分零

每畝徵銀不等其徵銀貳千柒百叁拾玖兩捌分零
百叁拾陸兩肆錢柒分零起運銀肆百貳兩陸錢
陸壹分零共銀貳千柒百叁拾玖兩捌分零 遇閏加徵銀
壹拾捌兩貳分零 存留銀壹拾捌兩貳分零
貳分零起運銀無

實徵本色米壹萬壹百伍拾捌石捌斗玖升零穀貳石貳斗
廷慶州

額內額外各項地壹千柒百陸拾叁頃玖拾陸畝叁分零
肆千陸百柒拾叁頃玖拾肆畝陸分零內除開墾沖壓外實
利地壹千貳百陸拾伍頃陸拾陸畝玖分零歷年開墾查出
地肆百玖拾玖頃壹拾壹畝貳分零共地
壹千柒百陸拾叁頃玖拾陸畝叁分零
每畝徵銀不等其徵銀貳千貳百壹兩玖錢柒分零 存留銀
百壹兩玖錢柒分零 遇閏加徵銀壹拾肆兩陸錢零 存留銀壹
分零起運銀無

實徵本色米叁千柒拾叁石肆斗玖升零

保安州

額內額外各項地叁千壹百玖拾捌頃柒拾玖畝分零
壹千柒百玖拾玖頃陸拾柒畝玖分零內除開墾沖壓外實利地
壹千叁百伍拾陸頃陸拾柒畝玖分零歷年開墾查出地壹千捌
百陸拾伍頃陸拾柒畝玖分零
每畝徵銀不等其徵銀叁千壹百陸拾叁兩肆錢伍分零
銀壹千伍百捌拾壹兩肆錢肆分零起運銀壹千叁百伍拾
兩伍錢伍分零共銀叁千壹百陸拾叁兩肆錢伍分零
閏加徵銀壹百柒拾捌兩壹錢捌分零 存留銀壹百伍拾兩
貳拾捌兩壹錢捌分零
貳拾捌兩壹錢捌分零
實徵本色米貳千肆百柒拾壹石柒斗零

遷化州

額內額外各項地壹萬陸百貳拾貳頃柒拾玖畝肆分零
壹萬貳千捌百貳拾陸頃柒畝壹分零內除開充外實剩地
壹千叁百伍拾肆頃柒畝伍分零歷年開墾查出地貳
千貳百肆拾捌頃柒畝玖分零共地
壹萬陸百貳拾貳頃柒拾玖畝肆分零

每畝徵銀不等其徵銀貳萬捌千壹拾柒兩肆錢玖分零
銀貳萬玖百壹拾兩伍錢陸分零起運銀柒千壹百陸
兩玖錢叁分零共銀貳萬捌千壹拾柒兩肆錢玖分零
加徵銀貳百肆拾柒兩柒錢壹分零存留銀貳百肆拾柒
兩柒錢壹分零起運銀

本州額內額外各項地壹千玖拾陸頃柒拾叁畝壹分零
貳千柒百陸拾陸頃陸拾叁畝陸分零內除開充外實剩地
貳拾伍頃柒拾伍畝肆分零歷年開墾查出地壹千柒拾壹
頃叁拾柒畝柒分零共地壹千
玖拾陸頃柒拾叁畝壹分零

每畝徵銀不等其徵銀伍千壹百捌拾玖兩貳錢貳分零
銀伍千壹百捌拾玖兩貳錢貳分零起運銀
貳錢貳分零起運銀
錢肆分零起運銀

玉田縣
額內額外各項地肆千柒百玖拾壹頃玖拾伍畝叁分零
伍千貳百壹拾陸頃柒拾捌畝陸分零內除開充外實剩地
陸百壹拾柒頃肆拾陸畝叁分零歷年開墾查出地肆千壹
百柒拾肆頃肆拾玖畝叁分零共地肆千
柒百玖拾壹頃玖拾伍畝叁分零

每畝徵銀不等其徵銀柒千叁百玖拾貳兩叁分零
肆分零共銀柒千叁百玖拾貳兩叁分零起運銀
肆分零共銀柒千叁百玖拾貳兩叁分零
伍兩肆錢壹分零存留銀肆兩叁錢伍分零
錢壹分零起運銀

豐潤縣
額內額外各項地肆千柒百壹拾肆頃壹拾壹畝零
肆拾貳頃伍拾肆畝玖分零內除開充外實剩地肆千壹拾
壹頃伍拾叁畝玖分零歷年開墾查出地肆千貳百伍拾柒

額內額外各項地肆千柒百壹拾肆頃壹拾壹畝零
肆拾貳頃伍拾肆畝玖分零內除開充外實剩地肆千壹拾
壹頃伍拾叁畝玖分零歷年開墾查出地肆千貳百伍拾柒

易州

額內額外各項地肆千肆百捌拾頃壹拾柒畝玖分零
柒百伍拾肆頃柒畝玖分零內除開充外實剩地叁千貳百
肆拾壹頃柒拾柒畝玖分零歷年開墾查出地壹千貳百叁
拾捌頃柒拾柒畝玖分零共地肆千肆百捌拾頃壹拾柒畝玖分零

每畝徵銀不等其徵銀貳萬貳千柒百壹拾捌兩貳錢玖分
零存留銀捌千玖百柒拾柒兩捌錢捌分零起運銀壹萬叁
零千柒百肆拾兩肆錢壹分零共銀貳萬貳千柒百壹拾捌
兩貳錢玖分零起運銀
伍兩肆錢壹分零起運銀
伍兩肆錢壹分零起運銀

本州額內額外各項地貳千捌拾肆頃柒拾陸畝貳分零
伍千肆百肆拾肆頃柒拾壹畝肆分零內除開充外實剩地
伍千肆百肆拾肆頃柒拾壹畝肆分零歷年開墾查出地貳百肆拾
頃伍拾柒畝柒分零共地貳千
捌拾肆頃柒拾陸畝貳分零

每畝徵銀不等其徵銀壹萬壹千玖百捌拾伍兩捌錢叁分
零存留銀伍千柒百貳拾兩貳錢玖分零起運銀陸千貳百
零陸拾伍兩壹錢肆分零共銀壹萬壹千玖百捌拾伍兩捌錢叁分
零起運銀
伍兩肆錢壹分零起運銀
伍兩肆錢壹分零起運銀

斗肆升零
額內額外各項地貳千捌拾肆頃柒拾陸畝貳分零
伍千肆百肆拾肆頃柒拾壹畝肆分零內除開充外實剩地
伍千肆百肆拾肆頃柒拾壹畝肆分零歷年開墾查出地貳百肆拾
頃伍拾柒畝柒分零共地貳千
捌拾肆頃柒拾陸畝貳分零

每畝徵銀不等其徵銀壹萬壹千玖百捌拾伍兩捌錢叁分
零存留銀伍千柒百貳拾兩貳錢玖分零起運銀陸千貳百
零陸拾伍兩壹錢肆分零共銀壹萬壹千玖百捌拾伍兩捌錢叁分
零起運銀
伍兩肆錢壹分零起運銀
伍兩肆錢壹分零起運銀

涑水縣
額內額外各項地貳千貳拾壹頃肆拾玖畝壹分零
貳拾陸頃貳拾玖畝伍分零內除開充外實剩地陸百肆拾
頃柒拾玖畝零歷年開墾查出地貳百捌拾頃柒拾玖畝壹分

額內額外各項地貳千貳拾壹頃肆拾玖畝壹分零
貳拾陸頃貳拾玖畝伍分零內除開充外實剩地陸百肆拾
頃柒拾玖畝零歷年開墾查出地貳百捌拾頃柒拾玖畝壹分

零共地玖百貳拾壹
 每畝徵銀不等共徵銀叁千柒百壹拾捌兩貳錢柒分零存
 銀壹千柒百肆拾叁兩柒錢貳分零起運銀壹千玖百柒拾
 肆兩伍錢伍分零共銀叁千柒百壹拾捌兩貳錢柒分零
 過問加徵銀貳百叁拾壹兩壹錢零 存留銀壹百陸兩貳錢
 百貳拾肆兩壹錢叁分零共
 銀貳百叁拾壹兩壹錢零
 廣昌縣
 額內額外各項地壹千肆百柒拾伍畝肆分零 原額
 貳拾叁畝捌拾貳畝壹分零內除裁歸本州外實剩地柒百
 伍拾陸畝柒拾捌畝肆分零歷年開墾查出地柒百壹拾叁
 畝陸拾伍畝玖分零共地壹千
 肆百柒拾伍畝肆分零
 每畝徵銀不等共徵銀柒千壹拾肆兩壹錢玖分零 存留銀
 百壹拾叁兩肆錢柒分零起運銀伍千伍百兩 過問加徵銀
 柒錢貳分零共銀柒千壹拾肆兩壹錢玖分零
 貳拾伍兩伍錢零 存留銀貳拾伍兩
 伍錢零起運銀伍兩
 實徵本色米玖百玖石叁斗肆升零黑豆玖百玖石叁斗肆
 升零
 用沿河口
 山坡地叁項肆拾捌畝叁分
 每畝徵米叁升共徵米拾石肆斗肆升零
 冀州
 額內額外各項地肆萬叁百陸拾玖畝玖分零 原額
 叁萬柒千陸百捌拾柒畝陸拾陸畝柒分零歷年開墾查出地
 貳千陸百捌拾柒畝陸拾陸畝柒分零共地肆萬叁百陸拾
 玖畝玖分零
 每畝徵銀不等共徵銀壹拾伍萬伍千玖百叁拾肆兩伍錢
 壹分零 存留銀壹萬柒百貳拾玖兩玖錢叁分零起運銀壹
 伍千玖百叁拾肆兩伍錢壹分零 過問加徵銀肆千叁百陸拾叁兩貳錢伍
 兩伍錢壹分零

分零 存留銀陸百肆拾伍兩陸錢肆分零起運銀壹千
 貳錢伍分零
 本州額內額外各項地捌千叁百壹拾柒畝壹分零 原額
 玖拾柒畝叁拾陸畝叁分零歷年開墾查出地捌百壹拾
 玖畝陸拾肆畝柒分零共地捌千叁百壹拾柒畝壹分零
 每畝徵銀不等共徵銀壹萬貳千陸百伍拾伍兩玖錢壹分
 零 存留銀貳千肆拾陸兩伍錢玖分零起運銀壹萬陸百玖
 零 兩叁錢貳分零共銀壹萬貳千陸百伍拾伍兩玖錢壹分
 零 過問加徵銀捌百玖拾壹兩陸分零 存留銀壹百壹拾
 陸兩貳錢貳分零共銀壹萬貳千陸百伍拾伍兩玖錢壹分
 零 存留銀貳千肆拾陸兩伍錢玖分零
 南宮縣
 額內額外各項地捌千伍百貳拾陸畝伍拾玖肆分零 原額
 壹百陸拾陸畝陸拾玖畝叁分零歷年開墾查出地叁百伍
 拾玖畝陸拾壹畝壹分零共地捌千伍百貳拾陸畝伍拾玖
 肆分零
 每畝徵銀不等共徵銀貳萬陸千玖百伍兩肆分零 存留銀
 百壹拾捌兩陸錢壹分零起運銀貳萬肆千玖百伍兩肆分零
 陸兩肆錢叁分零共銀貳萬陸千玖百伍兩肆分零 過問
 加徵銀捌百伍兩陸錢陸分零 存留銀壹千壹拾玖兩肆
 拾陸兩貳錢叁分零共銀
 貳萬陸千玖百伍兩肆分零
 新河縣
 額內額外各項地肆千肆百玖拾陸畝玖分零 原額
 肆千貳百伍拾貳畝貳拾叁畝零歷年開墾查出地貳百肆
 拾肆畝柒拾叁畝貳分零共地肆千肆百玖拾陸畝玖分零
 每畝徵銀不等共徵銀壹萬柒千貳百叁拾兩捌錢捌分零
 存留銀壹千陸百陸拾叁兩玖錢玖分零起運銀壹萬伍千
 伍百陸拾陸兩捌錢玖分零共銀壹萬柒千貳百叁拾兩捌
 錢捌分零 過問加徵銀伍百叁拾伍兩捌錢玖分零 存留銀壹
 千零壹兩貳錢貳分零共銀壹萬柒千貳百叁拾兩捌錢
 捌分零 存留銀壹千零壹兩貳錢貳分零

襄強縣

額內額外各項地玖千柒百伍拾貳頃伍拾貳畝肆分零
以千叁拾柒頃伍拾壹畝壹分零歷年開墾查出地柒百壹
拾伍頃壹畝叁分零其地玖千柒百伍拾貳頃伍拾貳畝肆
分

每畝徵銀不等其徵銀壹萬伍千肆百貳拾玖兩捌錢柒分
零存留銀壹千玖百貳拾貳兩零起運銀叁萬叁千伍百柒
零兩捌錢柒分零其銀叁萬伍千肆百貳拾玖兩捌錢柒分
零遇閏加徵銀捌百玖拾伍兩玖錢伍分零存留銀壹萬
肆分零起運銀柒百柒拾玖兩肆錢壹分零

武邑縣

額內額外各項地肆千肆百叁拾頃柒拾陸畝叁分零
叁百叁拾貳頃陸拾陸畝伍分零歷年開墾查出地玖拾捌
頃玖畝捌分零其地肆千肆百叁拾頃柒拾陸畝叁分零
每畝徵銀不等其徵銀貳萬陸千壹百叁拾壹兩柒錢柒分
零存留銀壹千伍百陸拾貳兩柒錢捌分零起運銀貳萬肆
千伍百陸拾捌兩玖錢玖分零其銀貳萬陸千壹百叁拾壹
兩柒錢柒分零遇閏加徵銀柒百陸拾貳兩壹錢柒分零存留
銀貳分零起運銀柒百陸拾貳兩壹錢柒分零

衡水縣

額內額外各項地肆千捌百肆拾陸頃貳拾壹分零
叁百玖拾伍頃捌拾肆畝零歷年開墾查出地肆百伍拾頃
叁拾陸畝壹分零其地肆千捌百肆拾陸頃貳拾壹分零
每畝徵銀不等其徵銀壹萬柒千伍百捌拾壹兩肆分零
零存留銀壹千伍百陸拾貳兩柒錢捌分零起運銀貳萬肆
千伍百陸拾捌兩玖錢玖分零其銀壹萬柒千伍百捌拾壹
兩肆分零遇閏加徵銀肆百捌拾貳兩伍錢貳分零存留銀貳
分零起運銀肆百捌拾貳兩伍錢貳分零

趙州

額內額外各項地貳萬捌千貳百柒頃貳拾捌畝貳分零

貳萬肆千肆百陸拾伍頃伍拾肆畝叁分零歷年開墾查出
地叁千柒百肆拾壹頃柒拾肆畝零其地貳萬捌千貳百柒
頃貳拾捌畝貳分零

每畝徵銀不等其徵銀壹拾壹萬柒百伍拾肆兩伍錢貳分
零存留銀貳萬叁千捌百壹拾陸兩壹錢陸分零起運銀捌
萬陸千玖百叁拾捌兩叁錢陸分零其銀壹拾壹萬柒百伍
拾肆兩伍錢貳分零遇閏加徵銀叁千陸百壹拾柒兩肆錢
柒分零存留銀壹千陸百伍拾伍兩伍錢伍分零起運銀壹
萬肆百陸拾壹兩玖錢貳分零其銀壹萬柒千伍百捌拾壹
兩肆分零

本州額內額外各項地柒千柒百玖拾叁頃伍拾肆畝肆分
零原領柒千柒百玖拾叁頃伍拾肆畝叁分零歷年開墾查出
地壹百壹拾肆頃玖拾陸畝壹分零其地柒千柒百玖拾叁
頃伍拾肆畝肆分零

每畝徵銀不等其徵銀貳萬肆千肆百貳拾捌兩陸錢伍分

零存留銀捌千伍百陸拾貳兩柒錢捌分零起運銀壹萬伍
千玖百貳拾貳兩零其銀貳萬肆千肆百貳拾捌兩陸錢伍
分零遇閏加徵銀柒百陸拾貳兩壹錢柒分零存留銀貳分
零起運銀柒百陸拾貳兩壹錢柒分零

柏鄉縣

額內額外各項地叁千伍百捌拾貳頃肆拾伍畝伍分零
叁千叁百柒拾玖頃玖畝叁拾玖畝零歷年開墾查出地貳
百叁拾陸畝伍分零其地叁千伍百捌拾貳頃肆拾伍畝伍
分零每畝徵銀不等其徵銀壹萬伍千捌百玖拾壹兩捌錢肆分
零存留銀捌千伍百陸拾貳兩柒錢捌分零起運銀壹萬伍
千玖百貳拾貳兩零其銀壹萬伍千捌百玖拾壹兩捌錢肆
分零遇閏加徵銀伍百捌拾伍兩貳分零存留銀貳分零起
運銀伍百捌拾伍兩貳分零

隆平縣

額內額外各項地伍千柒百陸拾捌頃柒拾玖畝柒分零
叁千柒百叁拾頃壹拾壹畝壹分零歷年開墾查出地貳千
拾捌頃陸拾玖畝肆分零其地伍千柒百陸拾捌頃柒拾玖
畝柒分零

| | | | | | | | | | | | |
|----------------|------|--------------------|------|------------------------|----------------------|------|------------------------|------------------------|-------|--------------------|-------|
| 運馬銀伍百參拾陸兩參錢參分零 | 口北三廳 | 額內額外各項地玖千貳百捌拾陸頃柒分零 | 張家口廳 | 額內額外各項地陸千玖百玖拾陸頃肆拾陸畝陸分零 | 每畝徵銀不等其徵銀陸千貳百貳拾伍兩伍錢零 | 獨石口廳 | 額內額外各項地貳千貳百捌拾玖頃伍拾肆畝壹分零 | 每畝徵銀不等其徵銀參千貳百參拾肆兩捌錢捌分零 | 多倫諾爾廳 | 額內額外各項地陸千貳百捌拾陸頃柒分零 | 新舊糧地無 |
|----------------|------|--------------------|------|------------------------|----------------------|------|------------------------|------------------------|-------|--------------------|-------|

天下地氣每自西而東於東方元明以來建都立極五百
 年於茲矣天地自然之氣草木蕃茂則土田廣闊可以
 稱厥田惟中然內土田之重木無餘夫豈有窮哉
 私於監於四方之極食之者不其入其地不加多農
 國里以內有給有地人增於昔地不加多農國里以
 百里以內有給有地人增於昔地不加多農國里以
 差地有圍有戶部而後有官莊西莊食代徵者解開
 時所賦之天下之戶部而後有官莊西莊食代徵者解
 仁田賦之天下之戶部而後有官莊西莊食代徵者解
 關木田賦之天下之戶部而後有官莊西莊食代徵者解
 徵之法疏賦重行難兼去唐虞三代之風已消積與
 以寬民之困窮重行難兼去唐虞三代之風已消積與
 德一思甘雨應既遂夏二麥豐收此皆為十年所未
 前賦甘雨應既遂夏二麥豐收此皆為十年所未
 登勤民之四時無害似當稱天夢相此皆為十年所未
 法臣再四時無害似當稱天夢相此皆為十年所未
 豐後之時或二難無害似當稱天夢相此皆為十年所未
 當用而或二難無害似當稱天夢相此皆為十年所未
 至明年或二難無害似當稱天夢相此皆為十年所未
 足其或二難無害似當稱天夢相此皆為十年所未
 一舉或二難無害似當稱天夢相此皆為十年所未
 明年或二難無害似當稱天夢相此皆為十年所未
 愚者或二難無害似當稱天夢相此皆為十年所未
 左氏或二難無害似當稱天夢相此皆為十年所未
 是索國以地之井有定觀周禮載部之土田井田
 周索國以地之井有定觀周禮載部之土田井田
 野九一國中什一者恐是下之國言井田之制
 形隨其下宜肥瘠各異其言三代以前亦所謂
 代大率多土宜定其租庸調之法取於江
 日此稅地也今州縣兩稅法二法各有利弊
 地存焉一而稅派於地則兩稅法二法各有利弊
 其存焉一而稅派於地則兩稅法二法各有利弊

謹案田賦一遵賦役全書口北三廳全書缺如謹即廢志

6 反之日

所載編入惟屬志成於乾隆戊寅時閱百有餘年今昔情
形不無殊異現奉

諭旨土地日開賦稅日增然政屬創始事皆試辦向無定籍可稽

謹關疑待考至起運存留應志不詳確數故於統部總數

內概行剔除以歸畫一

康熙十九年總計直隸人丁三百二十二萬三千八百八十

丁內除優免人丁二萬二千六十六丁免徵外實在人丁三

百二十萬一千八百一十四丁內分供丁吏承丁五萬五千

九百九十二丁新更人丁九千七百四十九丁墮丁七千一

十丁門頭門丁三百九丁行差人丁三百一十二萬八千七

百五十四丁共徵徭銀三十九萬三千四百一兩一錢三分

五釐零

額外實在屯丁七萬四千八十丁共徵徭銀一萬二千八百

七兩八錢九釐二毫零

康熙五十二年

恩詔嗣後編審增益人丁止將滋生實數奏聞其徵收辦糧但據五

十年丁册定為常額續生人丁永不加賦

雍正元年令直隸所屬丁銀攤入地糧內徵收戶部議定直

隸每地賦銀一兩攤入丁銀二錢七釐有奇

是年

恩免霸州文安大城涿州房山良鄉固安永清東安香河延慶武清

寶坻玉田豐潤等十五州縣攤夫丁銀二千四百四十八兩

八錢七分一釐零

雍正二年總計直隸各府州人丁三百二十四萬八千七百

一十丁徭銀三十七萬八千四百七十兩七錢二分四釐零

屯丁一十二萬二千六百五十五丁屯丁銀二萬三千九百五

十兩八錢三分四釐

雍正六年題准長蘆利民等八場墾丁銀攤入各場墾地徵

收每畝徵銀六釐至一分不等

直隸人丁每口徵銀三分至二兩六錢有差共民屯丁稅銀

四十二萬四千四百四十四兩一錢九分八釐遇閏加增一

萬六千二百八十九兩九錢四分二釐五毫均攤入地賦隨糧

徵收

遠近均或以歲之上下而實則以家為率也願其甚繁或於

傳或於官或於兵他若追捕守衛治城郭溝渠塗巷其牛馬

車家九比之數至元雜則裁輔戶役為尤艱矣漢唐以來

名稍更而實同名籍出則吏易緣為奸自明定條後之法然

後名簡而弊清而地糧急於國野遠近歲上下之別則後世

乃酌盈劑虛視地緣急於國野遠近歲上下之別則後世

丁無貧地役科於田則地與國野與歲之別在矣而直

隸猶未改其法也雍正初元

仁皇帝時雖於天之心也戶口之繁以徵且運非徒制

如保甲之徵而民之積不造具生冊籍之征

力保甲之徵而民之積不造具生冊籍之征

年保甲之徵而民之積不造具生冊籍之征

里保甲之徵而民之積不造具生冊籍之征

均保甲之徵而民之積不造具生冊籍之征

甲保甲之徵而民之積不造具生冊籍之征

戶保甲之徵而民之積不造具生冊籍之征

時保甲之徵而民之積不造具生冊籍之征

兩差毋庸州縣多帶人夫親至差次以首往返浮費仰蒙
委員經理儘可足資用度以四十萬作為院司道府縣州
辦公之用分列衙門大小衙門經費實屬當經核規留
備荒歉合數年而統計之資成請司量入為出亦無不
足辦公已足用上司即不得再令攤捐收受規禮而州
一切派差名色則示還鄉民永遠裁革每歲一分之外
得再派差名色則示還鄉民永遠裁革每歲一分之外
差減民困何患不蘇州縣既無不苛派無虞扶制人皆勉為良
吏開有不肖之員上司既無不苛派無虞扶制人皆勉為良
察究吏治又何患不肅惟事關酌定通省章程臣亦未敢
心妄議每與屬員中熟悉情形實心辦事之人細加商確
謂攤差於地跡類加賦名不可居殊不知直省地畝正賦與
行差本屬兩事因須按地出差是以正賦輕於各省應古以
來即係攤差於地因無定額派差以正賦輕於各省應古以
近年所派已省至數十倍之多止可謂之減差不得謂之加
賦又有謂紳衿吏役向係優免恐難一律均攤查紳衿民一體
富差前經御史條奏而未定額派差以正賦輕於各省應古以
控先已不致攤及今每畝定為一分在紳衿所出無多而窮
民可免重累人各有心亦無不樂從又有謂紳衿民一體
需車十餘輛向係在京雇車須用較多恐致貽誤查紳衿民一體
差需用牛馬車上下三站相聯足資常行差使若遇過節包荷
次再有緊要差事惟其詳明上司查照成案辦理此數百年
未解難齊致滋缺乏為慮又有謂每年撥銀六十餘萬派
直省一百四十餘州縣其銀六十餘萬派分似覺其多分
計則每州縣不過數千兩且每歲僅止一分較之現在科派
之數多寡懸殊於民無不周知何處完解不有謂賦輕後重
明示曉諭俾眾周知更無不周知何處完解不有謂賦輕後重
行已久莫若嚴禁一切流弊仍復舊規可免物議查紳衿民一體
弊非止一莫若嚴禁一切流弊仍復舊規可免物議查紳衿民一體
徒托空言終於無益又有一事須通省州縣派差多寡各以
一律攤差於地同時更易者恐致格礙難行查省以南之
保定正定順德廣平大名五府定州趙州易州深州四直隸
州情形大抵相同應請先行查辦其天津河間宣化承平四
府及冀州遵化兩直隸州並四路廳等處預為出示曉諭備
順輿情大第舉行仍就各處情形酌定增減數目另議詳
條規自可期於周密總之行政必以有定額始無科派之弊
民兩不交利從此相安然後可以言治理欽惟皇上
惠愛黎元無微不至直省為首善之地尤應照成風以期
仰副 聖德用敢不揣冒昧將地方實情詳為陳奏
奏事前據直隸布政司奏直隸紳衿民困不蘇詳請減
差均係以資整飭欽奉 硃批該部知道欽此
降諭旨等因欽此臣恐任後復將通省情形細加體查再

〔光緒〕畿輔通志 卷九四

揆見僚屬之時月詔利弊竊謂原奏立意未善不若兩其事
則室礙難行殆未能詳思而熟計之也按賦役之制原初
經東南兩賦重而役輕西北則賦輕而役重昔人立法之初
本於用一稅二之精心而權衡至富也直隸為首善之區民
氣淳良皆知急公奉上而權衡至富也直隸為首善之區民
從無貽誤近年來地方官奉行不善不能於使民之際高恤
民之心而於差務復踵事增華日形殷削以致盡役奸胥藉
端苛派刁劣差監遇事把持遂至控案日多而民怨聲盈
該司有見於此於差務復踵事增華日形殷削以致盡役奸胥藉
端苛派刁劣差監遇事把持遂至控案日多而民怨聲盈
而添加賦之虛名即如其法以行之而累官病民之弊仍不
能免竊思殆有甚焉臣請得而詳陳之查直隸通省有按地
畝出差者有按驛馬出差者有按戶出差者有按名色不相
同行差者有按畫一今欲比而同之專於地畝攤派是逐末者
以上者有徵一二分至數分者亦有僅徵數釐者地有肥瘠
故賦倍增矣失輕重而清定制此又不可行也與正賦相符且較
處情形不一省北州縣有旗三而民七者有旗不辦而民獨
辦者省南州縣有旗三而民七者有旗不辦而民獨
久相沿竟成積習今欲概以一郡事亦不能相合今欲執一法以
繩之恐不能強以村與一郡事亦不能相合今欲執一法以
春秋兩差派令州縣辦理道有年一差者有旗不辦而民獨
致無寬暇之期轉不若輪流派差得均勞逸况派折錢民
項加增勢將浮於所賦完納則必須逐一傾鎔其大耗解費逐
每值送餉解運解四及往來差使過境需用車馬自
二輛至十餘輛或數十輛不等有向定章今欲一律官為備
官給養一切皆須民上訴民之情勢官實難防官且恐地方
又必以此時差出以重價亦將不應日久而仍然派差且恐
益肆此誤差其力又不能備辦日久自必仍然派差且恐
官不致誤差其力又不能備辦日久自必仍然派差且恐
果甚於是既累官又復病民此更不可行也凡州縣徵解正賦
差極果能留心長養如香星小戶均散收既荒而額不加意推
隨時酌量減免今若攤派於地則徵收荒而額不加意推
追呼將恐貧乏之民遷徙不從致地畝荒而額不加意推
補於差必致有虧於民遷徙不從致地畝荒而額不加意推
有考成而每年尚多拖欠不能全完者今又加以每畝一分
無論正賦無不始多觀望即使強勒全完亦不為事之所
奏銷正賦無不始多觀望即使強勒全完亦不為事之所
能照舊後收如照舊徵收是差使將何以志之彼時上下交相
欲復舊章而不可得此更不可行也至直隸近年多以派辦

七〇七

期不可不謂得而謂之查直隸差徭今惟大差徭兩
項因未明定章程故派之於民各處情形不同有按年
者有按戶者有按里者有按牌甲戶口派者有按里
可借考其出之於民亦各處情形不同有按年
士優免者有在官人役優免者有在官人役優免者
惟雜亂無章也州縣官吏遂得以逐相浮派惟備
見其增包役者多則應射包攬夫浮派者則所派之
少之民戶而承辦者多則應射包攬夫浮派者則所派之
今十餘年以下之戶其一年所出之錢每有二三
五六百文者甚至有一千餘文者較之完正賦加
餘地賦多荒廢者又鮮水利者較之完正賦加
所餘賦多荒廢者又鮮水利者較之完正賦加
苦荒離之狀實有不足道也夫欲民自立蘇必先
謂差徭不均不實有不足道也夫欲民自立蘇必先
必實計其先均後復之實均必先民自立蘇必先
縣再出一票公而無所藉口通盤籌畫酌定一分
固不可不令其無以辦公亦不可不令其無以辦
不道不令其無以辦公亦不可不令其無以辦
工料止等費已屬無米之炊况地當首善移教去其
之累又而報銷之例無米之炊况地當首善移教去其
是也起此而皆陰有其實而外銷差費與州縣之各
又無支銷之准數以致官吏從之未可派款強從而
差小民獨當其苦是豈差徭之未可派款強從而
章程之過數今議令按地均派則地賦同賦則無分
不率易而向日雜無章之弊可除矣民同賦則無分
限制不難而向日雜無章之弊可除矣民同賦則無分
民每畝每年止出一分較之從前每畝可除矣民同
復以車馬橋道再派州縣津貼院司道府印不復
果州縣而復道再派州縣津貼院司道府印不復
貼則州縣而復道再派州縣津貼院司道府印不復
復則州縣而復道再派州縣津貼院司道府印不復
派之官吏與包攬之豪強以爲有便於民而不利於
倡爲加賦之說以相搖奪其說以爲有便於民而不利
爲加賦之說以相搖奪其說以爲有便於民而不利
目夫由少而多謂之加自多而少謂之減今以本而
之差錢而均之賦以一分加乎減乎向之百姓所交
錢不出於正賦之地乎豈將以一分爲多而轉以數
不待知者而明矣若以院司道府津貼爲分肥則院

之因公攤捐將開銷 兩於子抑仍攤扣州縣費廉而令其
有以藉口乎若以州縣津貼爲分肥則州縣本費各項
將動用正項錢糧子抑仍攤扣州縣費廉而令其
誅求乎且夫名者實之實者名之實者名之實者名之
無其名者亦未有名者實之實者名之實者名之
徭忽於正賦之外議添一分以予大小衙門則賦加
無疑於正賦之外議添一分以予大小衙門則賦加
案完縣乃直隸之有差徭前此者無論即以去歲言
院步軍統領外而院司道府各衙門控差之案不一
重隸州縣取之於民正賦而外明門控差之案不一
將昔日一畝之津貼各衙門控差之案不一而足
差而朝下之津貼各衙門控差之案不一而足
節是朝下之津貼各衙門控差之案不一而足
之分爲如賦而置數百文之差然較著無可疑議者
後不復均一任官吏浮派豪強包攬使薄產小民愈
致流離可憐或慮然止在明立科條以禁過之責成
効之而後之度支者不再似科條以禁過之責成
以藉口倘再有不自州縣浮派如另派即法例治罪
不行糾劾即先廢食也且將來流弊猶有俟於後日
未可防噎而先廢食也且將來流弊猶有俟於後日
積弊則已顯於目前願安可慮後日之流弊猶有俟
積弊則已顯於目前願安可慮後日之流弊猶有俟
宜避直隸十有餘年之均攤差徭不除爲害切民疾
今日論之者每年之工程車馬支銷等項雖有經費不
重論之者每年之工程車馬支銷等項雖有經費不
而大費此項銀兩向由司道派之州縣實陳奏而派
銷費此項銀兩向由司道派之州縣實陳奏而派
仍如故也司道派之州縣實陳奏而派
仍如故也司道派之州縣實陳奏而派
兩不取印札直書僅令差局委員通長州縣之派
食劣者藉口加倍派差未幾委員通長州縣之派
經明派銀兩於吏紳士之扶制不敢按地均派僅令
地暗中調撥於是吏紳士之扶制不敢按地均派僅令
亦無如何也而吏紳士之扶制不敢按地均派僅令
三兩民辦七者有紳不辦而民獨辦者前省北州縣
生員起見後此則紳不辦而民獨辦者前省北州縣
致於受累若仍留優免一條則官吏乘隙舞弄貪員
仍於受累若仍留優免一條則官吏乘隙舞弄貪員
仍於受累若仍留優免一條則官吏乘隙舞弄貪員
仍於受累若仍留優免一條則官吏乘隙舞弄貪員
則家計更難矣公斷不致差徭之因日多其親戚
或掛名衙門或復捐納職銜以爲差徭之因日多其
日蓋少而州縣官吏藉差徭之因日多其親戚

於所承辦之善民也嗚呼此等地方非富紳大賈也乃地
 賦至而外如不足以致事父母者有不足以致妻孥者有
 此而差家逃亡者流離困苦而死無告者言之可為痛哭也
 支應銀三千兩止將州屬村莊分爲三段今年以一段承辦
 年承辦銀三千兩止將州屬村莊分爲三段今年以一段承辦
 力甚爲舒展即心富實力不致少存揀制也該以仰體
 開凡可以實惠及民者無不竭力而行如由司道先將
 民按地均分無差租馬橋道支應工程概行折算共需銀
 千兩再查通省租稅各處支應工程概行折算共需銀
 計每畝銀兩不一或幾錢或幾分或幾厘或幾毫或幾絲
 照承領辦理如銀錢兩項均派員分赴各州縣將地畝
 其無從浮派水火而登稅務仍不致於窮民亦不致於
 似從前辦出米道曠職而差稅仍不致於窮民亦不致於
 尤甚如米道曠職而差稅仍不致於窮民亦不致於
 委員過境及選解人犯兩項車如委員過境及選解人犯
 輻市價用銀七百元若深民每輛自到任後自行捐銀
 年需車五百輛如類推矣如草如柴如薪如炭如木如石
 實雜項如木如石如柴如薪如炭如木如石如柴如薪如炭
 如項如木如石如柴如薪如炭如木如石如柴如薪如炭
 間等項如木如石如柴如薪如炭如木如石如柴如薪如炭
 車向屬無多近則所派車而論折價不過一兩一錢一
 者月戶且十餘日矣他項車而論折價不過一兩一錢一
 出之月戶且十餘日矣他項車而論折價不過一兩一錢一
 一舉手之勞而盈千累百無私費矣嗚呼小民之脂膏幾
 何而能任此無窮之誅求乎其承辦矣嗚呼小民之脂膏幾
 承而能任此無窮之誅求乎其承辦矣嗚呼小民之脂膏幾
 明奉之規禮悉在取用是儘足辦公何所借口乎且恐州
 縣藉有明規禮悉在取用是儘足辦公何所借口乎且恐州
 明奉之規禮悉在取用是儘足辦公何所借口乎且恐州
 者爲規各取項差於此時尤當革除淨盡不稍留是州
 派取夫直隸各項差於此時尤當革除淨盡不稍留是州
 由也夫直隸各項差於此時尤當革除淨盡不稍留是州

窮由於大差則民力漸窮民力既窮則教化可施向何有
 均派逆之車三百輛募民充領凡一車給白金八十兩爲
 府屬置官車三百輛募民充領凡一車給白金八十兩爲
 四兩至滿原領之幣而止其應用時復分利起見前
 之日給以日費有差此本爲休息民車公利兩起見前
 尹蔣公炳所建議也議既行民爭上其數年車數馬病不
 任之大小所領車數各屬稱便行之數年車數馬病不
 車之繁始見矣某初法王君遠謂之執事執事以爲然
 言擬於軍中後議除法王君遠謂之執事執事以爲然
 欲即於軍中後議除法王君遠謂之執事執事以爲然
 易驟除之過驟則微君子之心也唯是其一弊既生一
 以某等愚計謂宜用之有方除之必多而去一弊又生一
 休之法如計路應休之車雖有急不令承應俾得盡此一
 自營生理如計路應休之車雖有急不令承應俾得盡此一
 爲力又况車用少時此二百輛亦不必盡用無煩更問諸
 所謂用之有方也又况車用少時此二百輛亦不必盡用
 之審令裁汰約共百輛之數所留用二百輛亦不必盡用
 余爲脫卸使民車不致驚擾而公務亦濟此則除之何如
 至各該道所議停罷官車後令各屬登記所治民車入冊
 似不可向官車是民車悉爲官車且見於前事矣今爲廢
 之故而籍民車是民車悉爲官車且見於前事矣今爲廢
 自置今之官車則凡車皆官車而民自置以供官弊將有甚
 於昔也其未習吏事者復獲見如右

畿輔通志卷九十五

略五十一 經政二 旗租

順治元年

諭戶部曰我朝定都燕京期於久遠凡近京各州縣無主荒田及前明皇親駙馬公侯伯內監及於寇亂者無主荒田甚多爾部情釐如本主尚存及有子弟存者量口給與其餘盡分給東來諸王勳臣兵丁人等蓋非利其土地良以東來諸王勳臣兵丁人等無處安置故不得已而取之可令各府州縣鄉村滿漢分居各理疆界以杜異日爭端今年從東來諸王各官兵丁及見來在京各部院官著先撥給田園其後至者再酌量撥給

是年設立官莊是時近畿百姓帶地來投設為納銀莊頭願領入官地畝者亦為納銀莊頭各給地每四十二畝為一塊其納銀每四十二畝為一塊其納銀等物者附焉計立莊百三十有二不立莊者仍其戶計二百八十五戶分隸內務府鑲黃正黃正白三旗坐落順天保定河間永平天津正定宣化等府州縣奉天山海關古北口喜峯口亦令設立

是年順天巡按柳寅東疏言清查無主之地安置滿洲莊頭誠開創宏規第無主地與有主地犬牙相錯勢必與漢民雜處不惟今日履畝之難恐日後爭端易生臣以為莫若先將州縣大小定用地多寡使滿洲自住一方面後以察出無主地與有主地互相兌換務使滿漢界限分明疆理各別而後可蓋滿人共聚一處阡陌在於斯廬舍在於斯耕作牧放各相友助其便一也滿漢疆理無相侵奪爭端不生其便二也里役田賦各自承辦滿漢各官無相干涉且亦無可委卸其

便三也處分當經界明漢民無竄避驚疑得以保業安生耕耘如故賦役不缺其便四也可仍者仍可換者換漢人樂從且其中有主者既俱已歸併其餘自不容無主者隱匿其便五也疏入下部議行

順治二年定給諸王貝勒貝子公等大莊每所地四百二十畝至七百二十畝不等半莊每所地二百四十畝至三百六十畝不等園每所地六十畝至百二十畝不等又內府總管給園地四十八畝親王府管領三十六畝郡王以下府管領三十畝各府給事人員俱給地有差又定王以下各官所屬壯丁計口給地三十六畝停支口糧

諭戶部民間田房有為旗人指圈改換他處者視其田產美惡速行補給務令均平倘瞻顧狗庇不從公速撥從重處分戶部尚書英俄爾岱等言臣等奉

命圈給旗下地畝查得易州安肅等州縣軍衛共三十六處無主田地盡數撥給旗下猶苦不足其未查地方如獨城慶都等二十四州縣尚有無主荒地若撥給旗下則去京漸遠兵民雜處多有未便議將易州等處有主田地酌量給旗而以滿城等處無主田地就近給民庶幾兩利至於清查事務繁多應差廉幹官員前往從公撥給務令滿漢兵民各有甯宇疏入命遣給事中四員御史四員同戶部司官八員前往驗給惟民間墳墓有在滿洲地內者許其子孫隨時祭掃其應給滿洲及應留民間地畝令地方官早行曉示毋妨東作

順治三年
諭京城內外無主園地酌量撥給諸王府

又議准直隸民人田地被圍者以各州縣連界地畝撥補其
不願往他處者以未圍之民房地均分居住耕種戶部言民
間田地撥給滿洲已經於鄰近地方補還但廬舍田園頓非
其故又有遷徙之勞請照被撥地數一應錢糧全免一年其
地土房舍雖未經撥給滿洲而與近村被撥之民同居分種
亦請照分出地數將錢糧量免一半凡故明公侯外戚屯地
既經撥出其錢糧請照數永免從之

順治四年令參領以下官員各給地六十畝凡撥給兵丁地
畝有告稱不能耕種者不准所圍地內如有集場仍留給民
以資貿易凡撥給地畝以見在為準嗣後雖增丁不加減丁
不退各官雖陞遷不加已故降革不退戶部言去年八旗圍
地止圍一面內薄地甚多今年東來滿洲又無地耕種若以
遼東府州縣屯衛故明勳戚等地撥給又恐孤貧者無力運
送應於近京府州縣內撥換去年薄地並給今年東來滿洲
其被圍之民地以未圍州縣屯衛田撥補仍照遷移遠近路
免錢糧四百里者准免二年三百里准免一年以後無復再
動民地庶滿漢兩便疏入從之

康熙八年

諭民間房地圍給旗下嗣後永行停止今年所圍房地悉令給還民
間至族人無地者應否以古北等口邊外空地撥給令貝勒大臣
確議諸臣會議言圍撥民間田房屢經停止嗣有因旗下退出荒
地復行圍補者有遊牧等處投來人丁復行圍撥者有因圍
補時復圍接壤民地者百姓失業堪憫今張家口殺虎口喜
峯口古北口獨石口山海關外各有曠土如宗室官員及兵

丁有願將壯丁地畝退出取口外閒地耕種者該都統給印
文咨送按丁撥給得

旨報可至九年又議以喜峯口獨石口外既無閒地正紅旗又無赴
邊外領地之人不必撥給請以古北口外地撥與鑲黃旗正
黃旗羅文峪外地撥與正白旗冷口外地撥與鑲白旗正藍
旗張家口外地撥與鑲紅旗鑲藍旗從之

康熙二十三年定民地被圍撥補之例順天等府民地撥給
旗下者將州縣衛所額外開墾官屯等地補還其應輸糧
考成之責歸受補州縣徵比之事委被撥州縣

康熙二十四年令直隸州縣百姓墾荒地停止圍撥時議
准各處壯丁及新滿洲應給地者將上三旗官莊並八旗光
祿寺丈量所餘地畝撥給俟此項地畝撥完時另請定奪

康熙四十五年更定撥給例先是撥給地畝自康熙十三年
後俱保將入旗退出地方官收存地畝撥給遵行已久至是
以春二三月內已經耕種應俟秋成後始行撥地臨撥即移
咨內務府奉宸院轉付八旗司并行直隸大宛二縣知照已
撥給之地不准更換其初次應行給地之新滿洲於八旗餘
地內文給

雍正二年於直隸之新城固安二縣制井田地遷入旗人戶
往耕都察院副都御史塞德請設立井田戶部議准以內務
府交出餘地及戶部所收官地內撥新城縣一百十六頃固
安縣一百二十五頃八十九畝制為井田令八旗挑選無產
業之滿洲五十戶蒙古十戶漢軍四十戶前往耕種自十六
歲以上六十歲以下各授田百畝周圍八分為私田中百畝

爲公田其公田之數俟三年後徵收於耕種所餘地內立村莊造廬舍四百間每名給銀五十兩以爲一年口糧及牛種農具之用設管理勸教二人俟有成效分別議叙至五年議定將八旗滿洲蒙古內欠糧及犯法革退官兵無所倚靠者併伊妻子發往井田每戶給田三十畝五戶共給牛三頭購買牛具籽粒等物及每年口糧每戶給銀十五兩交與管理井田官員酌量人口多寡蓋土房俾其居住並嚴行約束有怙惡生事者咨回加倍治罪嗣後每年一次查出發往其間人戶內犯法柳實革退者發往井田給與効力良善之人爲佃丁不許擅賣令其出力

雍正三年定州縣所收旗地畝錢糧考核例凡州縣收過入旗所交地畝並內務府交出餘地所收銀錢糧米另立案以定奏報考成自雍正三年起每年按數徵完銀錢解部糧米存貯各州縣備用仍於歲底造冊具題如有未完令該督題參議處六年清查直隸旗地時以直屬旗民雜處有互爭田土之事議令內務府宗人府八旗都統將旗莊園賞投充各項地查明坐落四至造具清冊一送戶部一送直隸總督照式造冊分印發各州縣收貯如有旗民互爭田土即據冊察勘審結其帶地投充人戶或有隱漏地畝令一併清查雍正七年於順天之霸州及永清縣設井田

乾隆元年改井田爲屯莊時以井田試行十年咨回者已九十餘戶令地方官確查實力耕種者改爲屯戶於附近州縣按畝納糧令各屬防禦管轄時井田改屯地者共百五十四頃九十八畝有奇

乾隆二年

諭八旗都統等曰從前入官旗人之地理應賞還旗人俾得資生之計但旗地與民田不同是以特交爾等入旗大臣辦理今爾等議稱入官地畝從前所定租額本輕徒致州縣吏胥中飽請派員前往秉公更定等語見在入官地畝之租較之民人佃種旗地之租爲數實少而此項入官之地原屬旗地與民人納糧之地不同雖經官定租額而百姓不知仍納重租以致吏胥中飽今因地定租固爲允協但愚民不明事理或妄生疑意謂增添租額亦未可定旗人人民人均我赤子朕一視同仁並無歧待著直督出示曉諭若無從前弊端即令該督保題停止增添又據稱此一定之後交與地方官按年照數收租解部等語夫年歲之豐歉不齊如遇歉收之歲仍照定數徵租則百姓不免受累其旱澇之年作何減收豐稔之年作何補納之處著各該州縣官隨時量辦報明該旗仍報部存案以備稽察倘有藉端隱混不行據實辦理者即著該旗該督查參

乾隆三年

諭朕前以旗人生計貧乏者多令王大臣議將入旗入官地畝立爲公產收租解部按旗分給以資養贍此等地畝內有定鼎之初圈給入旗官兵將田賦悉行開除者亦有與百姓自相交易出銀買買仍在州縣納糧者兩種原屬不同若以入官之後一概定爲公產不准民買殊非朕軫念畿輔黎赤之本懷嗣後除原圈官地不准民間置買外其旗人自置有糧之地見在入官者不論旗民准照原估買值變賣將銀解部交各旗料理生息分給旗人俾得資澤

乾隆四年

諭從前降旨令將入官地畝仍賞與八旗以爲恒產隨經八旗大臣議稱借支庫銀於京城空地蓋屋賃無房人居住將公產地租陸續補庫其續收地租作何賞給永遠接濟別議具奏等語朕思此項地畝均係旗人舊業有因拖欠錢糧入官者有貪婪官吏抵應賠款項入官者既賞還八旗人等仍留公官辦不但所得地租分散之時勢難均濟而地畝租銀官收之數亦必少於私收分費取人則人多數少無濟於事勢必隨手花費此項地畝仍令八旗官兵或指俸餉或交見銀承買爲業則八旗人等各得立產於生計自有裨益承買價銀即交部以補蓋房之項其餘銀作何辦理及見有地畝作何視其肥瘠酌量等第別定價值令其認買該部會同八旗大臣等詳晰議奏戶部八旗都統會議凡一等地三十畝作價四十八兩二等地三十畝價三十八兩三等地三十畝價二十八兩四等地三十畝價十八兩荒地三十畝價十二兩令官兵承買價銀限五年交完其指俸餉抵買者亦於五年內坐扣至此次公產地價之餘銀應交地方官將民典旗地贖回報部先令原業主照原價取贖不願者聽他人承買

疏入

論戶部曰我朝定鼎之初將近京地畝圍給旗人在當日爲八旗生計有不得不然之勢其時旗人所得地畝原足以資養贍嗣因生齒日繁恒產漸少又或因事急需將地畝漸次典與民家爲業閱年久遠輾轉相授已成民產今欲將從前典出旗地陸續贖回必須於民全無擾累始爲妥協再此項地畝官員內尚須扣俸認買貧乏兵丁食餉有限無從措價勢必盡歸富戶富戶即肯周濟親

族亦豈能多爲分給則贖地一事恐未必於貧乏旗人有益可將此旨行文直隸總督詳悉妥議

乾隆五年議定取贖民典旗地及旗人下鄉種地之例戶部議准直隸督臣奏一取贖民典旗地百姓不苦於得價還地實懼其奪田別佃應令地方官於贖地之時將見在佃戶及見出之租數造冊備案嗣後無論何人承買仍令原佃承種其租銀照舊如莊頭土豪無故增租奪佃者罪之民有從前造房立墳墓於旗地內者令指明所占地畝照例交租不許勒令遷移違者罪之一貧乏兵丁無力措價買地即買亦不能多查入旗公產及入官地及此項贖回民地不下數千萬畝應勘明八旗閑散人內有正戶正身居家勤儉者上地給與百畝中地給與百五十畝下地給與二百畝令攜其妻子下鄉耕種初種之年官給牛種房舍之資於貧乏旗人生計實爲利賴從之

乾隆十二年清察遺漏沉沒旗地軍機大臣等會議現今八旗查送旗人原圍地畝自置地畝內典賣與民前此清查時未經報出此次共報出一萬四千七百五十九頃零但此等多係原業主子孫年幼其地畝數目坐落村莊與地民人名姓不能記憶是以未經報出查直隸屬除民地外俱係旗人原圍地畝若將現納錢糧民地開除挨村清查即遺漏沉沒旗地俱得清楚從之

乾隆二十年定入官地畝莊頭撥換之例直隸入官地畝例准八旗官兵閒散人等赴部呈買旋經內務府將莊頭撥換地畝奏明亦在入官地內揀選戶部議定嗣後凡莊頭有應

撥換地畝其未經准人認買者聽其撥換已經認買者另行查辦再入官冊或經本部出示召買莊頭等已在外撥換如內務府冊結送部在未經交價之先准令莊頭撥換在交價之後准官兵閒散人等認買

乾隆二十二年准民奴典賣旗地分別減價先行發給贖回照旗地旗租之例收租戶部議近據直隸督臣查清候贖旗地一萬四千五百一十八頃若照旗地取租每畝一二錢至三四錢不等而見在民人承種每畝官租銀最多者不過錢許請將候贖地畝懇

恩先行發給照數贖回交入旗都統等照旗地旗租之例收取租銀按年解部俟歸清帑項後應作何遵照原奉

恩旨辦理之處再詳議奏請從之

乾隆二十三年

諭出旗爲民之漢軍內所有向日承種井田屯田者俱久賴地畝爲生一旦將此項地畝撤出未免失其生業著將伊等現在承種地畝加恩即行賞給耕種至四月直隸總督方觀承言漢軍出旗爲民人等內有原領井田並屯種官地畝

恩賞給耕種帶入民籍請將此二項地畝勘明村莊段落填給印照註明

賞種官地字樣交本人收執庶不致混入民產又領種井田定額每畝徵穀一斗應仍照舊徵收其屯種官地定爲三等徵租上地徵銀六分中地四分下地三分均歸州縣徵收解部下部議行

乾隆二十八年

論上年因入旗回贖旗地積至一萬餘頃之多降旨令戶部會同內務府入旗大臣定額以三千頃安設莊頭餘俱賞給八旗作爲恆產第念此項田畝雖係旗人世產現在貧民耕種日久藉以資生

若改歸莊頭於傭佃農民未免失業所有分設莊頭管理之處不必行其如何按則交租並酌定章程之處著軍機大臣會同方觀承詳悉妥議具奏軍機大臣等議言現在回贖地畝各項業主每畝所收若干雖無從一一查核而各該處田畝之前後左右自必有現在旗民執業應即按照鄰近田畝租數一體徵收以復舊額并核計佃戶交官添補平色之數量爲酌減令與輪租業主相仿請

旨特派大臣前往會同督臣逐一履畝查勘並將租額分明上中下三則實數填註冊內以憑查核奉

旨派英廉錢汝誠會同方觀承查辦嗣節經英廉等奏此項回贖地畝應照所勘地畝之厚薄鄰租之重輕並查明原典價值之多寡就實在情形酌量更定使租與地兩相適稱無庸拘泥原租之數臣等履畝查勘直屬六十五州縣應地畝租銀均已查辦完竣凡分佃之花戶姓名一一填註冊中按名分給執照照內將村名地數及每畝徵租若干細數開寫統計地一萬四千五百三十四頃六十二畝有奇原徵租銀二十萬二千二百六十七兩酌增租銀十有一萬三千二百二十五兩每年共應徵租銀三十一萬五千四百九十二兩有奇照例解交藩庫彙總解部從之

乾隆三十四年停止旗員查丈定租之例戶部議直隸總督楊廷璋奏本旗委員查丈直屬入官地畝定租之例不行停

止自屬防弊之法應如該督所奏嗣後報出入官地畝即由該督於戶部文到之日飭司遵員會地方官履勘酌租其六十八州縣從前有照原租短少者令其檢舉自首疏入奉

諭旨此後入官地畝停止旗員查丈定租之例著照所議行至於舊案令地方官於一年限內自行詳查酌復原租由府道藩司轉詳該督覆核咨部之處尙未妥協此等入官旗地歷年久遠地方官原定租額時大率不能詳核者多若仍令伊等自行查改難保無迴護徇情朦混草率諸弊或僅將不能掩飾者舉出更正一二仍屬有名無實自應特派幹員通行履勘會勘確核者為徹底清釐之道著戶刑二部揀選明幹滿漢司官各四員其餘各部揀選滿漢司官各二員交戶部帶領引見候朕簡派前往會同該府尹及各該府秉公悉心查辦

乾隆三十八年定左右兩翼送部徵收地稅冊內將州縣村莊一併造入戶部議入旗有地之家不下數萬戶向止右翼報部並未轉行各州縣而左翼並不開報若令舊有地畝盡查造冊未免紛擾嗣後旗人置買地畝飭令左右兩翼開列旗籍人名地畝段落四至並原買價銀一體按季報部由部照造地冊轉行直督順天府存案在入旗買地之人不過於照例投稅之便據實呈明即左右二翼四季冊報本係現行常例亦無另有更張之處而行之既久凡旗人地畝各州縣均有冊檔可稽不特產案可以速清而爭端亦可漸息如議行

乾隆三十九年令旗人抵格入官地畝按照租數作價戶部議向例召買公產旗地按租作等按等定價此係將在官地

畝散給旗人永為世業是以租重價輕以副

皇上惠養八旗之意至旗人未完官帑將地畝讓價入官抵項情節本不相同似應租價相當方為允協且戶口繁滋地價頓增數倍應請嗣後八旗官兵人等有地畝報抵入官者將原契原價原佃原租各數由旗查實報部行文直隸總督委員履勘相符否覆即計租定價統以三分三釐之息為斷則完帑不至拮据而讓租亦不能意為重輕胥役無從滋弊如議行直隸官旗荒地偶被沙壓州縣官隨時查勘無庸酌定年限遇有成熟即行議租其鹽鹼沙積及傍山瀕河並草根盤結之地定限十年如稍帶鹽鹼並非傍山瀕河之地定限八年俟限滿時地方官勘明情形量其收成酌定租數分別徵收旗地給還原主仍令墾地之佃民承種

直隸每年八月專辦八項存退另案屯田屯項三次四次大興公產旗租奏銷合入項統計分數照民糧之例作為拾分以定考成當年額徵與節年帶徵分冊造報

已徵旗租於奏銷時未經解司不准作完亦不准有徵存名目如遇新舊交代接收之員先將前任已徵未解租銀查實申報其在奏銷以前者屆期解司免議逾限不解即行撤參後任官扶同隱匿一經查出前後官一併參追

旗荒地畝在部在外具呈認墾無論地數多寡統限一年之內到官指地立即丈勘給照令其試墾無效者准退銷照有致者入額啟徵逾限不到官者銷案若地數較多准其接續報墾總不得以未經丈勘給照之地私行墾種

八項旗租之外有應徵鑾儀衛馬館廣恩庫香燈租西河歲

修掛甲寺等雜項租銀統歸州縣官儘徵儘解

直隸撥補隔屬原固地畝由官收租散放業戶只准賣租不准賣地地租銀兩均由佃戶完納不得尋佃增租

旗人承種霸州固安永清新城四州縣井田改屯莊田每月分田壹百貳拾伍畝歲輸屯穀壹拾貳石伍斗交該州縣存儲

直隸甯河縣七里海入官馬廐地肆拾伍頃拾叁畝玖分每畝租銀叁分每年徵租銀壹百叁拾伍兩肆錢壹分柒釐內除撥給保定駐防不敷馬乾銀陸拾陸兩外餘銀陸拾玖兩肆錢壹分柒釐按年入冊報撥

旗人承種霸州固安永清新城四州縣井田改屯莊田責成霸州固安二防禦管轄毋在各屯戶私與長租其屯糧責防守尉經徵地租責州縣官經徵彙解部庫統由該管理事同知督催歲有未完照地糧未完例按分數議處

嘉慶七年奏准直隸僅徵旗租銀均今年清年款如有未完經徵州縣及督催各上司均照地丁錢糧例初參按未完分數分別查參二參不完不復另作分數即照初參分數議處其接徵接催各員亦照地丁錢糧例另起初參及二參限期分別查參或遇災歉之年准其照例分別蠲緩其緩徵帶徵銀兩未完仍照地丁錢糧例一律參處或有不肖官吏於經徵時任意侵挪作為民欠察出嚴參治罪

直隸州縣官應徵各項旗租遇有蠲緩令將成災分數及頃畝租額應蠲應緩各數分晰造冊專案具題不得彙入民賦項下開造

直隸州縣官徵收各項旗租及緩帶徵銀屆限不能徵收足額即行照例查參

直隸各州縣徵收入官旗地租銀凡入各項旗租考成者無論銀數多寡不准州縣徑解戶部俱由藩司彙報批解如有未完該藩司覈計分數開參

順天直隸所屬旗地無論京旗屯居老園自置俱准旗戶民人互相買賣照例稅契升科其三年例前置買漢裔旗產者准令呈明更正除酌定賦額外業主概免治罪並免追從前花利如例後匿不首報一經查出地畝概追入官仍照隱匿科罪

八項旗租

一存退項下係順治初年旗人圈佔民地作為旗地如指圈之地有餘剩交官徵租謂之存又圈去還官徵租謂之退於乾隆十一年為始按年專案造報名為存退

一莊頭項下係乾隆二十二年奉准戶部咨行今將內務府會計司所屬莊頭以及管理三旗銀兩莊頭處投充莊頭等退出地畝一併交與地方官徵租報解於乾隆二十二年為始專案造報奏銷名為莊頭

一屯莊項下係乾隆十七年奉准戶部咨行令將屯莊領種霸永東永新等州縣井田地畝內私行長租與民人耕種各地交地方官全行撤出召佃輪租按年徵收報解同屯戶領種並未長租地畝亦一併令地方官徵解於乾隆十七年為始專案奏報名為屯莊

核定在民人希圖遲定一年即可遷交租賦一年在州縣亦... 願定在民人希圖遲定一年即可遷交租賦一年在州縣亦... 願定在民人希圖遲定一年即可遷交租賦一年在州縣亦...

旗地應令旗人在翼稅契在縣過割名種不惟釋毫帶欠... 旗地應令旗人在翼稅契在縣過割名種不惟釋毫帶欠... 旗地應令旗人在翼稅契在縣過割名種不惟釋毫帶欠...

百一十七頃十有四畝有奇坐落大興宛平良鄉固安永清
 東安香河通州三河武清寶坻昌平密雲懷柔房山霸州薊
 州玉田平谷遵化豐潤遷安灤州樂亭保定易州河間任邱
 滄州保安及遼陽海城蓋平鐵嶺山海關外等處
 鑲紅旗宗室整莊二百九十八所半莊二十三所莊五所整
 園一百一十一所半園二所共地二千六百三十頃一畝坐落
 大興宛平永清香河通州寶坻昌平涿州房山霸州灤州新
 城河間肅甯滄州延慶及張家口外等處
 正藍旗宗室整莊五百四十四所半莊一百五十一所莊二
 十二所整園一百三十三所半園十九所園七十三所果菜牧地
 五處共地五千三百十有三頃二十四畝有奇坐落大興宛
 平良鄉永清東安香河通州武清昌平順義懷柔涿州房山
 霸州保定薊州玉田平谷遵化豐潤永昌平昌黎灤州樂亭新
 城易州青縣無極保安及承德遼陽開原錦州甯遠廣甯開
 平冷口外等處
 鑲藍旗宗室整莊二百三十一所半莊六十三所莊九所整
 園一百二所園三所共地二千二百五十四頃七十畝坐落
 大興宛平固安永清東安昌平懷柔灤州薊縣安州高陽及
 遼陽海城蓋平錦州開平等處會典並人
旗土田志
 各旗官兵分撥莊田總數
 鑲黃旗滿洲初次給地萬一千六百三十一頃六十畝二次
 給地二千五百三十八頃九十畝三次給地千三百十有三
 頃十畝蒙古初次給地千七百九十四頃三十畝二次給地
 千七百頃有十畝三次給地四百一十三頃七十畝漢軍初

次給地二千頃四十畝二次給地一千一百八十八頃二十
 畝三次給地一千五十三頃共壯丁地二萬三千六百三十
 三頃四十畝坐落通永昌平霸州遵化灤安易等州大興宛
 平良鄉固安永清東安香河三河武清寶坻順義密雲懷柔
 房山文安大城保定玉田平谷豐潤盧龍遷安昌黎樂亭清
 苑滿城安肅定興新城唐容城完縣雄高陽新安涿水河間
 肅甯任邱交河青南皮獲鹿赤城宣化各縣永甯衛良牧署
 采育里開平沙河驛古北口冷口張家口羅文峪獨石口石
 匣等處
 正黃旗滿洲初次給地四千四百六頃四十畝二次給地九
 千一百七十四頃九十畝三次給地千八百七十三頃八十
 畝蒙古初次給地七百五十六頃九十畝二次千一百二十
 七頃十畝三次給地千八百八十四頃六十畝漢軍初次給
 地千二百七十四頃二十五畝二次給地千八百七十八頃
 七十八畝三次給地千一百六十七頃十有五畝共壯丁地
 二萬三千五百四十三頃八十五畝坐落通永昌平霸州遵
 化灤安易滄等州大興宛平良鄉固安永清東安香河三河
 武清寶坻順義密雲懷柔房山文安保定玉田豐潤平谷盧
 龍遷安樂亭清苑滿城安肅定興新城唐容城完縣雄高
 陽新安涿水河間肅甯任邱交河青南皮獲鹿開平赤城宜
 化等縣古北口冷口張家口獨石口石匣等處
 正白旗滿洲初次給地五千七百二十七頃三十畝二次給
 地三千三百二十六頃七十畝三次給地四千三百三十四
 頃十畝蒙古初次給地千二百九十三頃七十五畝二次給

地千二百四十七頃五十五畝三次給地千九十四頃五十八畝漢軍初次給地八百六十七頃六十畝二次給地千四百六十五頃二十畝三次給地千四百三十九頃七十畝共壯丁地二萬七百九十六頃四十八畝坐落通派昌平霸前遵化灤安易滄等州大興宛平良鄉固安永清東安香河三河武清寶坻順義密雲懷柔房山文安保定玉田平谷豐潤盧龍遷安撫甯昌黎樂亭安肅定興新城容城完雄高陽涿水河間肅甯任邱交河青南皮宣化各縣羅文峪張家口獨石口古北口等處

正紅旗滿洲初次給地二千一百二十九頃八十八畝二次給地五千三百十頃八十四畝零三次給地二千一百二十頃七十畝蒙古初次給地三十五頃六十八畝零二次給地七百六十五頃六十畝三次給地五百五十五頃三十畝漢軍初次給地二百七十八頃十畝二次給地六百四十頃八十畝三次給地三百七十頃二十畝共壯丁地萬二千二百七頃十畝坐落通派昌平灤等州宛平良鄉固安永清東安武清寶坻順義密雲房山文安保定樂亭清苑安肅定興肅雄任邱各縣及河西務等處

鑲白旗滿洲初次給地六千二百六十八頃五十畝二次給地二千六百七十四頃三十畝三次給地二千二百九十頃二十畝蒙古初次給地千一十四頃三十畝二次給地千八百六十一頃九十畝三次給地九百五十六頃十畝漢軍初次給地六百有九頃二次給地二百有三頃三十畝三次給地四百六十六頃八十畝共壯丁地萬六千四百四十四頃

三十畝坐落通派昌平霸前遵化灤易滄延慶等州大興宛平良鄉固安永清東安香河三河武清寶坻順義密雲懷柔房山文安大城保定玉田平谷豐潤盧龍遷安樂亭滿城安肅定興新城容城等縣良牧署開平沙河驛張家口喜峯口冷口羅文峪等處

鑲紅旗滿洲初次給地千一百頃七十畝二次給地五千七百八十七頃十有五畝三次給地二千六百十有三頃二十五畝蒙古初次給地三十五頃四十畝二次給地三百四十五頃五畝三次給地六百四十三頃二十畝漢軍初次給地三百七十七頃八十畝二次給地六百三十頃三次給地五百九十三頃七十畝共壯丁地萬三千五百三十三頃七十畝坐落通派昌平霸前滄延慶等州宛平良鄉固安永清東安香河三河武清寶坻順義房山大城保定豐潤盧龍遷安樂亭清苑安肅定興新城唐望都完縣雄涿水河間肅甯任邱天津等縣及河西務等處

正藍旗滿洲初次給地六千一百九十八頃七十五畝二次給地三千九百九十二頃七十畝三次給地二千二百七十頃四十分畝蒙古初次給地千二百三頃二次給地七百二十三頃九十畝三次給地七百十有一頃六十畝漢軍初次給地八百八十三頃九十五畝二次給地七百三十二頃九十畝三次給地四百十頃共壯丁地萬七千三百三十六頃六十畝坐落通派昌平霸前遵化灤易滄延慶等州大興宛平良鄉固安永清三河東安香河武清寶坻順義密雲懷柔房山保定玉田平谷豐潤遷安昌黎清苑滿城安肅定興唐容城

雄高陽新安任邱青南皮各縣良牧署等處

鑲藍旗滿洲初次給地六千五百二頃八十畝二次給地二千三百四十頃九十畝三次給地四百六十頃蒙古初次給地千五百四十八頃三十畝二次給地二百四十頃七十八畝三次給地三百二十二頃二十畝漢軍初次給地七百五十八頃七十畝二次給地四百八十三頃六十畝三次給地四百五十三頃六十畝共壯丁地萬四千一百一頃二十八畝坐落大興宛平永清東安香河三河武清密雲房山盧龍樂亭定興高陽涿水河間任邱獲鹿各縣河西務獨石口張家口等處

會典並人旗土冊志

凡內務府所領官莊地曰糧莊曰豆稻莊曰半分莊曰稻莊曰菜園曰瓜園曰果園又有蜜戶葦戶棉靛戶豆稻莊設壯丁五名後增為七名選一人為莊頭給田六十五畝場園二畝牛四頭其納糧照糧莊之數減半康熙四十五年每莊給地一百五十畝五十年定納糧六十石雍正二年以廩館飼馬不用豆稻將豆稻莊頭三十名斬編為半分莊頭半分莊設壯丁七名選一人為莊頭給牛四頭照豆稻莊納糧又每莊交黑豆二十五石二斗草子束秫稻四十束康熙四十七年每莊給地百五十畝五十年定納糧六十石稻莊在房山玉田涿州及玉泉山稻田廠各處按水旱田分別徵糧菜園設壯丁五名選一人為園頭給種菜田十九畝口糧田各五畝牛二頭康熙五十一年又立豐臺菜園園頭各給田四頃內畦地一牛四頭五十四年每園增壯丁五名六十年園頭項八十畝各給旱地九頃瓜園設壯丁五名選一人為園頭給種瓜田

三十畝口糧田各五畝牛四頭康熙五十四年每園增壯丁五名六十年園頭各給旱地九頃果園設園頭一名園內舊丁各給口糧地每年徵銀三兩新丁按地每畝徵銀三分草二束折徵銀二分康熙三十九年定每園納糧壯丁不得過六丁餘丁免其徵銀凡蜜戶按丁給地徵銀每一兩徵收蜜五斤每斤折銀七分康熙四十九年以烏拉捕牲蜜丁所進蜜已足嗣後蜜戶俱按地徵銀每畝徵銀五分凡葦戶按丁給地每畝徵銀一分至五分入分不等所進葦每斤折銀三釐五毫零每年額徵葦四萬三千七百五十二斤其餘按畝徵銀凡投充棉靛戶每丁給地五十六畝徵棉花五十斤水說百斤交廣儲司

各州縣額徵旗租銀兩

直隸大興宛平通州等八十八州縣額徵旗租地畝共計存退另案屯莊莊頭二次四次奴典公產等八項共地三萬九千一百三十八頃二十三畝七分一釐一毫零共徵租銀四十二萬三千六百九十九兩二錢五分二釐米一石九斗四升二合六勺穀七百六十八石九斗九合糧六十六石五升六合六勺草十六束三分內除扣納民糧銀五百二十二兩二分二釐又盧龍縣留給莊頭養贍銀一十五兩六錢七分九釐外各屬實應徵租銀四十二萬三千一百五十二兩五錢五分二釐冊司

順天府

大興縣旗地計二百五十八頃三十三畝七分五釐一毫零共徵租銀二千九百二十六兩七錢二分八釐內除扣納民

糧銀二兩三錢二分外應徵租銀二千九百二十四兩四錢八釐
 宛平縣旗地計二百二十四頃四畝九分三釐零共徵租銀二千一百一十七兩四錢一分九釐內除扣納民糧銀九兩一錢一分五釐外應徵租銀二千一百八兩三錢四釐
 通州旗地計七百二十六頃六十三畝二分八釐七毫共徵租銀五千八百八十五兩五錢四分三釐內除扣納民糧銀十六兩九錢三分四釐外應徵租銀五千八百六十八兩六錢九釐
 涿州判今隸通州旗地計五頃八十六畝共徵租銀四十二兩三分三釐內除扣納民糧銀二十二兩五錢二分四釐外應徵租銀一十九兩五錢九釐
 三河縣旗地計二千五十九頃二十一畝一分三釐六毫共徵租銀一萬一千二百六十八兩二分九釐內除扣納民糧銀一兩六錢四分三釐外應徵各項旗租銀一萬一千二百六十六兩二錢六分五釐
 武清縣旗地計一千四百三十五頃四十一畝七分七釐六毫共徵租銀一萬一千二百二十五兩四錢九分內除扣納民糧銀一十四兩一錢二分外應徵租銀一萬一千二百一十一兩三錢七分
 寶坻縣旗地計一千三百八十二頃七十四畝六釐二毫零共租銀一萬五千二百三十三兩一錢七分三釐內除扣納民糧銀二十三兩一錢七分一釐外應徵租銀一萬五千二百一十兩二釐

薊州旗地計一千六百一十七頃五十畝七分九釐六毫零共徵租銀一萬六千九百九十五兩三錢二分八釐內除扣納民糧銀一十九兩七錢八分六釐外應徵租銀一萬六千九百七十五兩五錢四分二釐
 香河縣旗地計四百一十九頃二十畝五分五釐一毫共徵租銀四千五百五十五兩五釐
 甯河縣旗地計五十二頃二十五畝六分三釐共徵租銀六十三兩一錢三分五釐內除扣納民糧銀九兩六錢五分六釐外應徵租銀五十三兩四錢七分九釐
 霸州旗地計四百六頃六畝四分七毫共徵租銀六千三百九十一兩八錢七分三釐租穀四十石四斗九升五合
 保定縣旗地計四十一頃六十五畝七分五釐共徵租銀三百一十二兩八錢七分二釐
 文安縣旗地計六百五十七頃一十四畝六分六釐九毫共徵租銀五千七百五十五兩一錢二分五釐
 大城縣旗地計一百一十三頃一十五畝共徵租銀四百五十一兩一錢九分八釐
 固安縣旗地計五百三十頃三十六畝九分一釐一毫共徵租銀六千五百兩四錢五釐租穀四百八十四石二斗五升五合二勺
 永清縣旗地計七百七十七頃一十六畝八分二釐二毫共徵租銀八千六百九十九兩九錢七分
 東安縣旗地計九百二十頃三十畝二分二釐六毫共徵租銀八千六百二十二兩二錢五分二釐

長鄉縣旗地計一百八十頃七十三畝八釐一毫零共徵租銀二千四百三兩三錢七分五釐

房山縣旗地計二百一十三頃四十四畝一分九釐四毫共徵租銀二千七百一十三兩六錢四分六釐內除扣納民糧銀四十九兩一分三釐外應徵租銀二千六百六十四兩六錢三分三釐

涿州旗地計六百四十八頃六十一畝二分八釐五毫零共徵租銀九千四百七十一兩三錢四分

昌平州旗地計三百五十八頃五畝二釐六毫共徵租銀三千五百九十兩七錢八分一釐內除扣納民糧銀六錢五釐外應徵租銀三千五百九十兩一錢七分六釐

順義縣旗地計八百六十一頃二畝七分二釐八毫共徵租銀七千三百九十一兩三錢四分四釐

懷柔縣旗地計一百七十三頃八十二畝九分六釐一毫共徵租銀一千八百四十六兩四錢

密雲縣旗地計二百三十頃八十七畝四分八釐七毫共徵租銀二千一百七十九兩八錢二分六釐內除扣納民糧銀三兩二錢七分八釐外應徵租銀二千一百七十六兩五錢四分八釐

平谷縣旗地計一百三十六頃二十六畝八釐共徵租銀一千八百六十七兩二錢九分二釐內除扣納民糧銀九分一釐外應徵租銀一千八百六十六兩九錢一釐

永平府
府屬盧龍縣旗地計四十一頃四畝六分一釐五毫共徵租

銀五百七十一兩五錢五分七釐內除留給莊頭養贖銀一十五兩六錢七分九釐外應徵租銀五百五十五兩八錢七分八釐

涿州旗地計三千一十八頃五十六畝九分四釐五毫共徵租銀二萬一千五百五十九兩一錢九分一釐內除扣納民糧銀一兩九錢四分四釐外應徵租銀二萬一千五百五十七兩二錢四分七釐

遷安縣旗地計三百三十九頃二十九畝二分一釐六毫共徵租銀三千二百八十五兩七錢內除扣納民糧銀二兩六錢二分四釐外應徵租銀三千二百八十三兩七分六釐

撫甯縣旗地計一十五頃二十五畝九分五釐二毫共徵租銀一百五十一兩七錢七分三釐二毫

昌黎縣旗地計二百一十七頃一十一畝三釐一毫零共徵租銀二千四百三十三兩二錢二分三釐

樂亭縣旗地計一千二百五十七頃二十畝八分六釐共徵租銀一萬一千八百九十兩七錢八分八釐米一石九斗四升二合六勺草一十六束三分

臨榆縣旗地計一百二頃九十四畝六釐共徵租銀三百五十九兩二錢八分一釐

保定府

府屬清苑縣旗地計一千二百九十二頃七十三畝一分四釐二毫零共徵租銀一萬五千五百一十八兩一錢二分八釐

滿城縣旗地計七百四十六頃二十七畝四分九釐四毫共

徵租銀一萬一千二百六十四兩九錢五分七釐

安肅縣旗地計一千一百三十九頃八十五畝七分一釐三毫共徵租銀一萬七千九百五十九兩二錢八分五釐內除扣納民糧銀一兩三錢八分外應徵租銀一萬七千九百五十七兩九錢五分

定興縣旗地計一千三百七十二頃九十五畝三分七釐七毫共徵租銀二萬四千五百二十二兩八錢四分

新城縣旗地計一千一百七十七頃三十八畝二分三釐四毫共徵租銀一萬六千一百七十兩二分三釐內除扣納民糧銀六兩五錢六分五釐外應徵租銀一萬六千一百六十三兩四錢五分八釐

唐縣旗地計一百九十一頃七十一畝五分六釐八毫共徵租銀三千一百一十三兩四錢九分四釐

博野縣旗地計一十九頃一十六畝六分五釐七毫零共徵租銀一百五十三兩三錢三分三釐

望都縣旗地計五十五頃五十七畝四分二釐五毫共徵租銀六百一十二兩三錢四分九釐

容城縣旗地計一百八十頃八十七畝七分六釐八毫零共徵租銀三千二百二十二兩一錢四分二釐

完縣旗地計五百五十五頃八畝一分三釐七毫零共徵租銀九千六百二十二兩五分七釐

蠡縣旗地計六百三十一頃三十四畝五分四釐二毫零共徵租銀九千四兩一錢六分

雄縣旗地計二百九十二頃九十五畝五分五釐零共徵租

銀四千一百八十七兩六錢六分一釐

安州旗地計八百四十六頃七十畝一分八釐二毫共徵租銀八千一百四十四兩一錢六分八釐

高陽縣旗地計七百四頃二十五畝三分一釐六毫零共徵租銀七千六百七十二兩四錢一分六釐

河間府

府屬河間縣旗地計一百六十三頃五十七畝三分八釐七毫共徵租銀一千二百九十九兩六錢四分八釐內除扣納民糧銀八錢七分五釐外應徵租銀一千二百九十八兩七錢七分三釐

獻縣旗地計五十五頃一十四畝八分一釐五毫共徵租銀四百三十三兩九錢七分一釐

肅甯縣旗地計三十頃一十二畝四分一釐七毫共徵租銀四百五十七兩五錢二分六釐

任邱縣旗地計五百一十七頃五十九畝九分二釐五毫共徵租銀七千六百四十四兩七錢二分八釐

交河縣旗地計五百一十一頃八十八畝三分二釐四毫共徵租銀五千九百八十四兩八錢九分三釐

景州旗地計一十四頃一十七畝一分四釐四毫共徵租銀一百六十七兩三錢六分五釐內除扣納民糧銀二十六兩一錢二分二釐外應徵租銀一百四十一兩二錢四分三釐

故城縣旗地計二頃二十一畝八分七釐共徵租銀二十五兩七錢四分八釐內除扣納民糧銀五兩二錢七釐外應徵租銀二十兩四錢七分一釐

天津府

天津縣旗地計四百二十九頃一十九畝七分七釐五毫零

共徵租銀九百九十一兩一錢四分九釐內除扣納民糧銀

一百八十四兩七錢二釐外應徵租銀八百六兩四錢四分

七釐

青縣旗地計一千一十六頃九十一畝八釐零共徵租銀八

千七百四兩六分七釐

靜海縣旗地計三百四十八頃三十四畝五釐七毫共徵租

銀五百六十兩一錢三分六釐

滄州旗地計九百八十六頃一十二畝一分九釐三毫零共

徵租銀一千六百一十五兩九錢九分八釐

南皮縣旗地計三百一十二頃六十八畝五分二釐三毫共

徵租銀三千六百九十八兩六錢六釐

鹽山縣旗地計九頃二十八畝四分九釐共徵租銀一十四

兩六錢四分二釐

津軍廳旗地計三頃六十二畝共徵租銀一兩一錢七分一

釐

正定府

正定縣旗地計二十六畝二分共徵租銀二兩二錢二分七

釐

獲鹿縣旗地計八頃二十七畝共徵租銀九十兩一錢

順德府

平鄉縣旗地計一十九畝四釐八毫共徵租銀一兩二錢七

分六釐

鉅鹿縣旗地計四十一畝六分共徵租銀二兩九分八釐

廣平府

永年縣旗地計一頃九十畝八釐九毫零共徵租銀二十四

兩二錢九分三釐

曲周縣旗地計二十一畝五分三釐四毫零共徵租銀三兩

一分內除扣納民糧銀八錢三釐外應徵租銀二兩二錢一

分二釐

廣平縣旗地計一畝八分五釐共徵租銀二錢七分八釐

雞澤縣旗地計一頃一十四畝五分四毫零共徵租銀一十

兩四錢八分四釐內除扣納民糧銀四兩九分七釐外應徵

租銀六兩三錢八分七釐

清河縣旗地計八十七畝九分九釐三毫共徵租銀二十兩

八錢四分六釐內除扣納民糧銀三兩五錢三分三釐外應

徵租銀一十七兩三錢一分三釐

宣化府

宣化縣旗地計八頃二十七畝共徵租銀八十七兩五分三

釐

萬全縣旗地計一十七頃一十六畝六分八釐九毫共徵租

銀二百三十九兩八錢五分六釐七斗一升九合五勺

延慶州旗地計七百頃七十畝七分共徵租銀五千八百九

十二兩九錢八分六釐三十一石七斗九升一合一勺

保安州旗地計一十二頃三十畝六分八釐共徵租銀一百

七十二兩四錢九分六釐

蔚州旗地計一十八畝共徵租銀九錢六分



ZW 21181888583319

8

Z121.5

15a

2120214

懷安縣旗地計三頃三十一畝共徵租銀七兩一錢三分二釐
 赤城縣旗地計三頃一十畝共徵租銀一十四兩五錢三釐
 糧一十一石四斗一升
 懷來縣旗地計七十九頃八十四畝三分一釐五毫共徵租銀七百三十兩七錢四分六釐
 遵化州
 州屬旗地計一千七百九十一頃九十四畝五分四釐八毫
 共徵租銀一萬七千二百五十一兩二分三釐內除扣納民糧銀一十九兩四錢五分外應徵租銀一萬七千二百三十一兩五錢七分三釐
 豐潤縣旗地計一千七百七十四頃七十四畝四分三釐五毫共徵租銀一萬七千六百二十一兩六錢八分一釐
 玉田縣旗地計一千五百五十頃四十八畝二分九釐一毫
 共徵租銀一萬九千七百八兩五錢八分三釐
 易州
 州屬旗地計五百三十頃一十九畝四分四釐九毫共徵租銀八千二百九十八兩五錢四分八釐內除扣納民糧銀一十九兩一錢八分三釐外應徵租銀八千二百七十九兩三錢六分五釐
 涿水縣旗地計四百七十八頃五十五畝四分四釐九毫共徵租銀七千五百二十一兩四錢四分一釐
 冀州
 州屬旗地計五分三釐九毫應徵租銀一錢八釐

新河縣旗地計七畝七釐五毫共徵租銀一兩二錢八分九釐
 武邑縣旗地計九十三畝三分七釐四毫共徵租銀二十二兩五錢四分
 定州
 州屬旗地計五十五頃九十六畝一釐共徵租銀六百四十七兩五錢三分八釐
 張家口廳
 廳屬旗地計九十八頃八十一畝三分二釐共徵租銀二百三十三兩三錢九分五釐內除扣納民糧銀三十八兩一錢八分六釐外應徵租銀一百九十五兩二錢九釐
 獨石口廳
 廳屬旗地計一百三頃五十八畝四分一釐共徵租銀二百五十九兩九錢四分一釐內除扣納民糧銀一十三兩二分五釐外應徵租銀二百四十六兩九錢一分六釐