


續修四庫全書

《續修四庫全書》編纂委員會編

續修四庫全書



上海古籍出版社

六一六·史部·地理類

乾隆府廳州縣圖志五十卷（卷十六至卷三十二）

〔清〕洪亮吉撰

.....

—

乾隆府廳州縣圖志卷十六

賜進士及第翰林院編修充 國史館纂修官 臣 洪亮吉撰

山東布政使司

沂州府 衝繁難

原額人丁一十萬七千三百八十四
又滋生人丁一萬三千六百二十七

禹貢徐州之域春秋魯地秦置琅邪郡漢初為東海郡地後漢建初五年置瑯邪國宋移郡治即丘後魏永安二年置北徐州治此周改北徐州曰沂州隋開皇初郡廢大業初仍改州為瑯邪郡唐復曰沂州天寶初亦曰瑯邪乾元初復曰沂州宋曰沂州瑯邪郡金曰沂州元屬益都路明洪武初屬濟寧府五年改屬濟南府十八年改屬兗州府

本朝雍正二年升為直隸州十二年又升為府

府境

東西距五百二十里
南北距五百十里

八到

東至海三百里	西至兗州府泗水縣界二百二十里
南至江南宿遷縣界一百四十里	北至青州府臨朐縣界三百七十里
東南至江南海州府界一百里	西南至兗州府嶧縣界一百五十里
東北至青州府諸城縣界三百里	西北至泰安府新臺縣界二百六十里
自府治至京師一千六百五十里	

土貢

布 紫石英 鍾乳石 蒙頂茶 淫羊藿 茯苓
草龍膽 蘭綢 鹽 鉛 石

管縣六州一

蘭山 郯城 費 莒州 蒙陰 沂水 日照

蘭山縣

衝繁難郭下 有李家莊徐公店二驛長江羅滕二

漢置開陽即上臨沂三縣皆屬東海郡後漢建初五年以開陽為瑯邪國治南北朝宋移郡治即上省開陽臨沂二縣入之隋

開皇十六年置臨沂縣為沂州治大業初為瑯邪郡治省即上入之唐宋元皆為沂州治明洪武初省入州

本朝雍正十二年置蘭山縣為沂州府治

繒山今名層山在縣南九十里後漢建武五年光武敗董憲等于建陽憲及龐萌走入繒山又縣西南九十里有寶山上有洞穴數區產金銀鑽石元時開鑛處也艾山在縣西三十里春秋

隱公六年公會齊侯盟于艾

齊公六年公會齊侯盟于艾
即上故城在縣東南五十里開陽故城在縣北十五里臨沂故城在縣北五十里今名臨沂社漢襄賁故城在縣西南一百二十里利城故城在縣東百里魏其故城在縣南縣故城在今縣

南九十里蘭山社

中丘城在縣東北三十一里春秋隱公七年夏城中丘又許田

城在縣西北五十五里左傳隱公八年鄭伯以祊易許田後人以是名城又邠城在縣東三十餘里春秋魯叔孫氏邑王僧辯城在縣東北

次睢社在縣東北左傳僖公十九年宋公使邾文公用鄫子于次睢之社

邠城縣

衝繁難西北至府一百二十里

有紅光埠一驛磨山一鎮

春秋邠子國漢置邠縣并置東海郡屬徐州後漢為徐州刺史治晉仍為東海郡治宋徙郡治襄賁縣仍屬焉東魏武定八年置邠郡隋開皇初郡廢改屬泗州大業初屬下邳郡唐武德四年屬邳州貞觀初省縣入下邳元和中復置邠城縣屬徐州尋省入臨沂縣元末復置屬沂州

故邠城在縣西與邳州接界春秋宣公四年公及齊侯平莒及

齊襄公七年邾子來朝

費縣 簡東南至府九十里

有毛陽關陽二鎮巡檢二駐關

春秋魯費邑漢置縣為東海郡都尉治後漢屬泰山郡晉屬瑯

邪國宋至隋屬瑯邪郡唐屬沂州

冠石山今名聰山在縣西北百里治水發源于此在東水計又名浚水又

名小沂水東南至蘭山縣入于沂班固云南武陽冠石山治水

所出南至下邳入泗過郡二行九百四十里

縣故城在今縣西北二十里劉宋移縣理初城即古祊邑也漢

南武城故城在縣西南九十里春秋魯邑襄公十五年城武城

後亦謂之南武城東行故城在縣西北七十里華縣故城在縣

東北六十里

顓臾城在縣西北八十里魯附庸國東陽城在縣西南七十里

水從明加多至華為多又為多考為多入沂後不傷華入考之知之浚
以古曰治川東流入沂蓋因行表曲成流川而後

左傳哀公八年吳師克東陽輿城在縣西春秋哀公十四年司

馬牛卒于魯郭門之外阮氏葬諸丘輿

古密如亭在縣北左傳閔公二年莒人歸其仲及密又縣南有

台亭春秋襄公十二年莒人伐我東鄙圍台

莒州 簡西南至府九十里 有十字路一鎮巡檢二駐十字路石埠集

周莒子國後屬楚戰國屬齊秦屬瑯邪郡漢初曰城陽郡文帝

二年置城陽國治莒後漢建武十三年省城陽以莒縣屬瑯邪

國建安三年復置城陽郡治莒晉太康十年改置東莞郡後魏

以郡屬南青州北齊郡廢後改置義唐郡隋開皇初郡廢屬瑯

邪郡唐武德五年以莒縣屬莒州貞觀八年州廢屬密州金初

于縣置城陽軍大定二十二年升城陽州二十四年更名莒州

明初省州治莒縣入州屬青州府

向成魯如左師
第其於地也
子手刃馬牛

直隸州屬少頃區區卷二十一

三

本朝雍正八年升爲直隸州十二年改屬沂州府

馬鬣山卽巨公山在州東南六十里潯水出此焦原山在州南四十里尸子莒有焦原廣尋長五百步臨百仞之溪箕屋山在州西北九十里酈道元云濰水導源濰山許慎呂忱云濰水出箕屋山淮南子濰水出覆舟山蓋一山而异名也又州北一百里有箕山道元云箕水出諸縣西箕山西南流注沫亦名泐水高梁山壺山並在州北班固云靈門縣有高梁山壺山浯水所出東北流入濰壺山一名浯山青山在州東北八十里酈道元云袁公水出清山卽此圖說居民最盛以山爲利農具屢絲薪炭之所出又州北一百里有七寶山山出金銀銅鐵鉛錫土凡鍊銀非此土不液故名又南十五里曰舌石港銀洞在焉明萬歷中嘗開採

濰水源出州東北東流入青州府諸城縣界書禹貢濰水北至其道周禮職方氏兗州其浸盧維班固云箕縣禹貢濰水北至都昌入海過郡三行五百二十里兗州審也夜頭水在州南班

固云擗縣夜頭水南入海今無考樂史以為即向水也

漢高鄉故城在州南擗縣故城在州南亦曰向城春秋隱公二

年莒人入向箕縣故城在州北箕屋山下靈門故城在州北

壁城在州東南曹公城在州南長城在州北東接諸城西至沂

水西北至淄川界是十七年

蒙陰縣衝東南至府二百里有黑龍一寨

春秋魯蒙邑漢置蒙陰縣屬泰山郡後漢省晉復置屬瑯邪郡

宋省後魏改置新泰縣于此屬東安郡東魏改曰蒙陰北齊廢

入新泰元皇慶二年以故新泰復置屬莒州明初改屬青州府

本朝雍正八年分屬莒州十二年改屬沂州府

蒙山在縣南接費縣界書禹貢徐州蒙羽其藝班固云蒙陰禹

貢蒙山在西南有祠酈道元云蒙山水出蒙山之陰又蒙陰山

在縣南八里酈道元云蒙陰水出蒙陰山敖山在縣西北三十

五里接新泰縣界左傳桓公六年申繻曰先君獻武廢二山注

具敖也具山在縣東北十五里臨樂山在縣東北班固云蓋縣

臨樂山洙水所出西北至蓋入泗水又五女山在縣西南四十

五里桑泉水出焉巨圍山在縣西南四十里巨圍水出焉魯山

在縣北一百六十里堂鄉水出焉

縣故城在今縣西南十五里漢縣也又有故城在縣東十里蓋

卽後魏所置新泰縣

堂阜在縣西北三十里春秋時齊地

沂水縣

衝繁難南至府一百二十里

有梁莊一驛縣丞駐東尾巡檢駐梁莊

漢置東莞縣屬邳郡建安中置東莞郡魏罷郡晉泰始三年

又置太康十年移郡于莒以東莞為屬縣宋泰始三年分置東

徐州魏太和二十二年改曰南青州齊又移東安郡治此周改

為莒州隋開皇初郡廢改縣曰東安十六年又改為沂水大業

初州廢仍屬邳郡唐武德五年復置莒州貞觀八年州廢屬

沂州金改屬莒州明仍隸青州府

本朝雍正十二年與日照並改屬

咆山亦名雹山在縣西北三十里沂水逕其西天峴山在縣東

北百二十里酈道元云大峴水北出大峴山

沂水源出蒙陰縣北東南流逕縣西因以名縣又南逕蘭山鄉

城入江南邳州界沭水源出縣北東南流逕莒州蘭山鄉城入

江南沐陽縣界

漢東安故城在縣南三十里陽都故城在縣南春秋時陽國閔公二年齊人遷陽蓋縣故城在縣西北廢盧縣在縣西南又劉宋發干故城在縣西北

鄆城在縣北春秋文公十二年季孫行父帥師城諸及鄆闕駟十三州記魯有兩鄆此為東鄆昭公所居者為西鄆在東平牟

鄉在縣南春秋宣公九年取根牟邳鄉在縣北

日照縣 簡西至府二百四十里 有火倉濤洛二鎮石日巨峰二寨巡檢駐安東衛

漢置海曲縣屬瑯邪郡後漢改為西海縣晉省入莒縣金始分置日照縣屬莒州明仍隸青州府

繇山在縣東北三十里繇水所出東入海三注山在縣西南五十里酈道元云葛陂水出三注山今堙

大海在縣東南五十里接江南贛榆縣界

海曲故城在縣西十里

呂母固在縣南即漢呂母集兵之所

登州府 繁難

原額人丁一十二萬零五十九
又滋生人丁一萬八千零六十二

禹貢青州之域春秋時牟子國戰國屬齊秦屬齊郡漢為東萊

郡地後漢移東萊郡來治晉屬東萊國後魏孝昌四年分置東

牟郡北齊郡廢屬長廣郡隋開皇十六年置牟州大業初州廢

仍屬東萊郡唐如意元年于牟平縣置登州神龍三年始徙州

治于蓬萊縣天寶初改為東牟郡乾元初復曰登州屬河南道

宋屬京東東路元初屬益都路中統五年屬淄萊路至元二十

四年屬般陽路明洪武九年升為登州府

本朝因之分守登萊青道駐此

府境

東西距五百六十里
南北距三百五十三里

八到

東至大海四百里

西至萊州府掖縣界一百六十里

南至萊州府即墨縣界三百五十里

北至海三千里

東南至大海三百九十里

西南至萊州府治二百四十里

東北越海至遼東金州界旅順口五百里

西北至海四千里

土貢

圓石 鐵 鹽 硯石 滑石 石膏 牛黃 文蛤
蟹 貨布 縻絲 水葱席 天南星 蠟 海驢 蜂

管縣九州一

蓬萊 黃 福山 棲霞 招遠 萊陽 寧海州 文

登 海陽 榮成

同治中事
人於烟台
馬山

蓬萊縣 繁難郭下 有蓬萊一驛田橫劉家汪巨峯三寨

本漢黃縣地唐神龍三年始分黃縣北之蓬萊鎮置縣為登州

治明洪武元年省入登州九年升登州為府仍置蓬萊縣為府

唐志黃縣下云定元元年柳蓬萊而之曰定元神龍元年以蓬萊
治屬登州以州以定元元年柳蓬萊三據此別元和志之析黃三蓬萊非也

龍山在縣西南四十里舊置鐵場于此

沙門島在縣西北六十里宋流放人于此元時海運置戍軍焉

又烏湖島在縣東北海中唐貞觀十八年征高麗置鎮于此

海府境三面皆距海自縣境東至福山寧海州文登榮成西至

海陽皆瀕海

之罘水在縣南十五里源出羽山東北流與石門山泉合流入

于海黑水出縣西南黑石山東北流入城會密水出城西北流

注海

此物山川方跡与元
和嘉字二志里
亦曰是今此伊
元如世今城此有
古城碑云前元
十一年徙以盖常
稍南徙尔

鹽泉池在縣東北二十里

水城在縣北本名備倭城南與府城接北即新開海口為海道

要會之區案字元鯨城在縣南六十里此城舊曰致以築至也陸城之地云和山在物

黃縣繁東北至府六十里有龍山黃山館二驛馬停一鎮

春秋萊國後屬齊秦置黃縣屬齊郡漢屬東萊郡後漢為郡治

晉仍屬東萊國後魏屬東牟郡北齊屬長廣郡隋開皇初郡廢

縣屬牟州大業二年州廢復屬東萊郡唐貞觀初屬萊州神龍

三年省入蓬萊縣先天元年復析置黃縣屬登州

萊山在縣東南史記齊八祀六月主祀之萊山班固云黃有

萊山松林萊君祀蹲犬山在縣西南三十里大沽河出此又縣

東南二十里有絳山絳水所發源也

縣故城在今縣東南漢牟平故城在縣東南十五里馬嶺山按

牟平城在府城東南者為魏以前之故城在馬嶺山者北齊以

後之故城而唐以後之牟平縣治則今之寧海州治也恆縣故

城在縣西南徐鄉故城在縣西南五十里

大人城在縣東北二十里魏司馬懿伐遼東造此城運糧船從

此入新羅百濟

福山縣 簡西少北至府一百三十五里

有奇山一所巡檢 駐海口

漢置牟平縣屬東萊郡晉初省後復置後魏為東牟郡治北齊

郡廢隋仍屬東萊郡唐武德四年于縣置牟州八年州廢貞觀

初省為蓬萊縣地金天會二年劉豫析置福山縣屬登州

之界山在縣東北三十五里接文登縣界史記秦始皇二十八

年登之界立石封禪書八神五曰陽主祠之界

牟城在縣西北風俗通牟子國祝融之後

萊陽縣

疲難北至府二百五十里

縣丞駐萊山集

漢置昌陽縣屬東萊郡晉初省入長廣縣元康八年復置屬長

廣郡隋仍屬東萊郡唐屬萊州五代後唐同光元年改曰萊陽

明洪武九年割屬登州府

洪武九年登州府廢在時如者或城以徑如許志云城亦不曰

五龍山在縣東南二十里有水道五于山下合流入海又縣東

四十里有倉山舊產鐵

昌陽故城在縣東南二十五里漢挺縣故城在縣南七里盧鄉

故城在縣西南四十里長廣故城在縣東觀陽故城在縣東七

十里觀山之陽

猗養澤在縣東五十里周禮職方氏東北曰幽州其澤藪曰猗

養班固云長廣縣西有猗養澤

寧海州 疲難西少北至府二百十里

有湯泉一鎮乳山猶子二寨

漢置東牟縣屬東萊郡晉省入牟平唐麟德二年復分置牟平縣如意元年于縣置登州神龍三年移登州治蓬萊縣以縣屬之金天會二年劉豫置寧海軍大定二十二年升為州明洪武初以州治牟平縣省入屬萊州府九年改屬登州府又設寧海衛于州城內

本朝順治十六年併衛入州

鐵官山在州西南四十里漢鐵官冶鑄處

漢育黎故城在州境

齊康公城在州東十五里

文登縣 疲難西北至府三百三十里

有溫泉一鎮幸注二
寨文登一營巡檢二
駐威海司靖海司

漢置不夜縣屬東萊郡後漢省北齊天統四年置文登縣以縣

字家字記云登
山在初東三里
也又曰登陽山在
西多山望南流
入里初極其水
日母梯山是也
古橋山也入海
流溪山物西也
七里為陽山
陽又西流至
萊州之五流
口今五流山入
海誤也

西北文登山為名屬長廣郡隋屬東萊郡唐武德四年于縣置

登州貞觀元年州廢縣屬萊州如意元年復置登州于牟平以

縣屬焉金屬寧海州明洪武初屬萊州九年改屬登州府

不夜故城在縣東北雁縣故城在縣西東牟故城在縣西北明

洪武中分置威海衛于此

本朝雍正十二年省入文登去縣治九十里又靖海衛在縣東

南建葦與威海同去縣界二十里

海陽縣 簡西北至府二百二十里 有行村寨巡檢駐

漢昌陽縣地唐改名萊陽明洪武三十一年分置大嵩衛竝海

陽所

本朝順治十二年省海陽所入衛雍正十二年升衛為縣

榮成縣 簡西至府四百六十里 有石島司巡檢駐

漢不夜縣地北齊置文登縣明洪武三十一年分置成山衛屬登州府

本朝雍正十二年升衛為縣

成山在縣東北史記秦始皇二十八年竝勃海東過黃腫窮成

山三十七年自瑯邪北至榮成山封禪書八神七日日主祠成

山成山斗入海最居齊東北隅以迎日出所山字在久對今不學成

萊州府繁難

原額人丁二十二萬三千五百一十三
又滋生人丁六千六百六十九

禹貢青州之域春秋為齊萊介州四國地戰國屬齊秦屬齊郡漢高帝始分置東萊郡後漢為東萊郡地晉為東萊國宋仍為郡後魏皇興四年置光州隋開皇初郡廢五年改光州為萊州大業初復曰東萊郡唐武德四年復曰萊州天寶初復曰東萊

勞成山成
山作勞成後
蓋勞山成山
二山也

郡乾元初復曰萊州宋曰萊州東萊郡金曰萊州置定海軍節

度元初屬益都路中統五年屬淄萊路至元二年屬般陽路明

洪武九年升為萊州府 元時河膠萊新河不流於海入淮下入海

府境 東西距二百九十里南北距四百三十里

八到 東至登州府招遠縣界六十里西至青州府壽光縣界二百三十里

南至大海三百五十里北至勃海八十里

東南至大海三百五十里西南至青州府諸城縣界二百六十里

東北至招遠縣界八十里西北至海倉口七十五里

自府治至京師一千四百里

土貢 鹽 石器 牛黃 文蛤 海藻 絹 貫布 水葱 席 烏頭

管縣五州二

掖 平度州 濰 昌邑 膠州 高密 卽墨

掖縣 疲難郭下

有城南朱橋二驛海倉口一鎮柴胡馬埠
龍河王徐馬停五寨縣丞駐朱橋

春秋萊國地戰國齊夜邑漢置掖縣為東萊郡治後漢為侯國

屬東萊郡晉復為郡治後魏皇興中兼為光州治隋仍為東萊

郡治唐以後為萊州治

自唐至今山東州城未建以老舊掖與唐而已

陽丘山在縣東南三十里一名馬鞍山班固云曲城陽丘山沽

水所出

三山島在縣北史記封禪書八神四曰陰主祠三山班固云曲

城有參山又蜉蝣島在縣北一百里俗名芙蓉島

海府境瀕海州縣五縣及昌邑濰膠州即墨也又縣及膠州即

墨為元人海運所經

掖水在縣南李吉甫云掖水出寒同山今山在縣東南十五里

此水也掖水出寒同山

掖水西北注海

萬里沙在縣東北班固云曲成有萬里沙祠孟康注沙徑三百餘里

漢曲成故城在縣東北當利故城在縣西南臨胸故城在縣北

唐曲臺故城在縣東南又漢陽樂廢縣在縣西南陽石廢縣在

縣南

過鄉在縣北左傳襄公四年魏絳曰寒泥處澆于過

平度州

簡北少東至府一百里

有灰埠一驛亭口一鎮州同駐灰埠

漢置膠東國治卽墨領郁秩縣後漢爲侯國屬北海郡後魏爲

長廣郡治北齊廢郡爲長廣縣隋仁壽元年改曰膠水縣屬東

萊郡唐以後屬萊州明洪武二十二年始置平度州省膠水縣

入之

漢書地理志平度州在膠水之北其地後魏廢膠水縣入之

三戶山在州西南七十里班固云宣帝神爵元年以方士言祠

元和志異平度州在膠水之北其地後魏廢膠水縣入之

星如三則以有
三尸山南威
家川江日三
膠東城台七
侯即以此
城在後縣乃即
星如丙壬辰
即此北北
即膠東也
其膠系如云
有逢萌家乃
干初昌物地
州日治

三尸山于下密

沽河一自登州府流入逕萊陽縣至州界名大沽河一自掖縣

馬鞍山南流至州東七十七里名小沽河又逕卽墨膠州至麻

灣口入海左傳昭公二十年姑尤以西齊乘姑卽大沽河尤卽

小沽河沽水起北海至南海行三百餘里絕齊東界故曰姑尤

以西三國志魏河東縣信遠身為廣其守以是身廣乃曹魏之但亦詳何年身廣也

卽墨故城在州東南漢盧鄉故城在州西北平度故城在州西

北六十里三國志魏河東縣信遠身為廣其守以是身廣乃曹魏之但亦詳何年身廣也

棠鄉在州東南左傳襄公六年萊共公浮柔奔棠樂毅城亦在

州東南

濰縣繁疲難北少東至府二百八十里

有古亭一驛固底
一鎮巡檢駐固堤
店

言初北海為
密手昌二郡
物入齊郡之北
海郡也以此補
志誤

漢置平壽縣屬北海郡後魏為北海郡治北齊改曰高陽郡隋

開皇初郡廢改置下密縣十六年于縣置濰州大業初州廢改

縣曰北海唐武德二年復置濰州八年州廢以縣屬青州宋建

隆三年于縣置北海軍乾德三年復升為濰州明洪武初以州

治北海縣省入九年廢州為濰縣十九年改屬平度州隸萊州

府以新所之物防濰之限隨州不以下濰以東下濰在州東對州河下濰也

覆甌山今名漑源山唐天寶六年勅改班固云桑犢縣覆甌山

漑水所出東北至都昌入海酈道元亦謂之塔山

濰水自青州府安丘縣流入縣境又東北逕昌邑縣入海白狼

水在縣東門外又東北注海

平壽故城在縣西南三十里漢桑犢故城在州東三十里廢斟

縣在縣東古斟尋國也

密手昌

寒亭在縣東左傳襄公四年魏絳曰拜用寒泥司馬彪云寒亭古寒國泥封此

昌邑縣

繁難東至府一百一十里

有夏店一驛

漢置都昌縣屬北海郡晉屬齊郡後省宋建隆三年始于故縣界改置昌邑縣屬濰州明初屬青州府洪武九年改屬萊州府二十一年屬平度州仍隸萊州府

霍侯山在縣南漢書霍光爲博陸侯封在北海其山本名陸山唐天寶六載勅改今名又東山在縣東二里後漢建安初袁譚敗北海相孔融于都昌融敗走東山卽此

漢下密故城在縣東界按下密故城凡四一當在縣東二十里一在縣東三十里皆漢縣蓋一係安帝時所移置也復有二在濰縣界皆隋時所徙置密鄉故城在縣東南十五里都昌故城

在縣西二里平城故城在縣南唐訾亭故城在縣西即古鄆邑也鄆訾音同

膠州 繁難北至府二百二十里

有古鎮逢猛二鎮夏河一寨巡檢駐靈山

春秋介國戰國屬齊漢置黔陬縣屬瑯邪郡後漢為侯國屬東萊郡晉初屬城陽郡元康十年改屬高密郡北齊置平昌郡隋開皇初郡廢十六年改置膠西縣大業初省黔陬縣入焉屬高密郡唐武德六年省膠西入高密宋元祐三年復置膠西縣兼臨海軍使屬密州元太祖始于縣置膠州屬益都路明洪武初省膠西縣入州屬青州府九年改屬

膠山在州西南一百二十里膠水出焉班固云邾縣膠水東北至平度入海魏收云膠水出梁鄉縣五弩山樂史云出諸城縣東嶧山齊乘出膠西縣西南鍊鋸山北流經鹵山古名五弩山

蓋皆膠山之異名也又朱山在州南一百二十里杜祐云高密諸城縣有古長城起自齊西防門東逾泰山穆陵至朱山海濱而絕

根艾水在州南一名洋河班固云拒縣根艾水東入海

膠萊新河自州東南三十里麻灣海口北流合沽河又西北逕平度州西南合膠水又北至掖縣海倉口入海元史至元十七年萊人姚演獻議開此以通漕

沽水在東膠水在西中曰分利

漢黔陬故城有二一在州西南一在諸城縣東北九十五里計斤故城拒縣故城及廢掖縣却縣竝在州西南祝茲城在州西南

介亭在州南七十里酈道元云古介國也

高密縣 簡北少東至府一百五十五里

漢初置縣屬齊國文帝十六年分置膠西國元封三年國除為
 膠西郡本始元年改置高密國治高密兼領夷安縣後漢建武
 十三年省高密國二縣皆屬北海晉初屬城陽郡元康十年復
 置高密國二縣屬之宋孝武仍并屬北海後魏元昌中復置高
 密郡治高密領夷安北齊徙郡治東武省夷安縣入之隋屬高
 密郡唐屬密州武德六年移縣治夷安城元改屬膠州明初屬
 青州府洪武九年與卽墨皆改屬膠州仍隸萊州府
 密水自青州府諸城縣流至縣西南入濰又張奴水在縣東西
 北流注于膠水酈道元云張奴水歷膠陽縣注于膠水之左東
 北為澤渚百許里謂之夷安潭周四十里亦濰水支津所注也
 縣故城及漢稻縣故城在縣西南膠陽故城高陽故城在縣西
 北

龍且城在縣西南楚將龍且所築在濰水東岸

卽墨縣繁難北少西至府二百五十里

有卽墨一營栲栳

蕭旺莊王家莊樓

山金家嶺張家大

港田家莊走馬九

寨巡檢二駐栲栳

及鼇山衛

戰國齊卽墨邑漢置不其縣屬瑯邪郡後漢爲不期侯國晉仍

曰不其咸寧二年置長廣郡于此宋泰始四年又分置東青州

于此後魏移長廣郡治膠東以不其爲屬縣北齊縣廢隋開皇

十六年始改置卽墨縣屬東萊郡唐屬萊州元太祖二十二年

改屬膠州至元二年省入掖膠水二縣尋復置

不其山在縣東南二十里漢書武帝太始四年夏四月幸不其

注山名因以爲縣今故城在縣西南二十七里俗名不其社勞

山在縣東南六十里濱海一曰大勞山一差小曰小勞山二山

相連高二十五里周八十里李吉甫稱晏謨齊記云太山自言高不如東海勞魏收書作牢南史作嶠天室山在縣西南三十里班固云卽墨有天室山祠又西南十里有女姑山班固云不其有太乙仙人祠九所及明堂武帝所造

淮涉水在縣南一里源出石城山西南流入海新唐書縣東南有堰唐貞觀十年令仇源所築以防淮涉水又縣北半里有墨水流逕縣西合淮涉水縣所由名也

漢壯武故城在縣西皋虞故城在縣東北五十里今名皋虞社明鼇山廢衛在縣東四十里與萊州靈山兩衛皆明初建本朝省萊州衛今在府治東靈山衛在膠州東南九十里鹽場在縣境金史卽墨有曲裡鹽場

濟寧州

衝繁難

有魯橋一鎮

原額人丁九萬二千三百一十五
又滋生人丁四萬九千九十二

春秋任國戰國屬齊秦屬碭郡漢置任城縣屬東平國後漢元和初分置任城國劉宋廢後魏神龜初復置任城郡并置縣為郡治北齊天寶七年改郡曰高平隋開皇初郡復廢唐屬兗州五代周屬濟州金天德二年移州治任城元初仍曰濟州至元六年徙治鉅野八年升為濟寧府還治任城尋復徙十二年復置濟州屬濟寧府十五年移府來治而徙州治鉅野尋復故十六年升為濟寧路明洪武元年改路為府十八年降為州以州治任城縣省入屬兗州府

本朝雍正二年分為直隸州八年復故乾隆三十九年復升為直隸州以金鄉嘉祥魚臺三縣隸焉總督東河部院及運河道駐此

州境

東西距一百四十里
南北距一百八十里

八到

東至兗州府鄒縣界四十里	西至曹州府鉅野縣界一百里	南至江蘇豐縣界一百四十里	北至兗州府汶上縣界四十里	東南至兗州府滋陽縣界四十里	西南至曹州府單縣界一百二十里	東北至滋陽縣界五十里	西北至汶上縣界四十五里	自州治至京師一千二百里
-------------	--------------	--------------	--------------	---------------	----------------	------------	-------------	-------------

土貢

絲 繭

管縣三

州東南有兩城山南有兩巨山西南縹緲山曹孟接九十九峯下臨南

金鄉 嘉祥 魚臺

運河在州西三里自兗州府滕縣流入逕魚臺縣東北入州境

與嘉祥縣分界又北入兗州府汶上縣界

秦亢父故城在州南五十里

邾城在州東南左傳襄公十三年取邾卽此又邾婁城在州南十里春秋哀公六年城邾瑕

金鄉縣 簡東北至府一百里

秦置昌邑縣漢置山陽郡治昌邑兼領東緡縣後漢分置金鄉在東北

縣晉改山陽為高平國仍治昌邑領金鄉縣劉宋移高平郡治

高平省昌邑入金鄉屬之唐武德四年于縣置金州五年州廢

又徙戴州治此貞觀十七年州廢縣屬兗州五代周廣順二年

改屬濟州元屬濟寧路明洪武十八年改屬兗州府

金鄉山在縣西北三十七里接曹州府鉅野縣界戴延之云焦

氏山北數山有漢司隸校尉魯恭穿山得白蛇白兔不以葬更

葬山南鑿而得金故曰金鄉山

荷水自曹州府鉅野縣流逕縣北又東逕魚臺縣北入于泗水

書禹貢浮于淮泗達于荷涑河在縣北從單縣流入石晉時所

開首受汴水北抵濟河南通徐沛卽宋之漕河也元末漕廢又

縣北有桓公溝至魚臺注荷水

東緡故城在縣東北二十里本夏時緡國春秋僖公二十三年

齊侯伐宋圍緡昌邑故城在縣西北四十里漢防東故城在縣

西南 西曰防東南曰防東

茅鄉城在縣西南古茅國又雞黍城在縣西南三十五里司馬

城在縣境

甲父亭在縣南左傳昭公十六年齊侯伐徐徐人行成賂以甲

父之鼎

嘉祥縣 簡東至州五十里

古大野地秦屬碭郡漢爲任城鉅野二縣地晉宋屬高平郡唐

嘉祥縣大野地
秦屬碭郡漢爲任城鉅野二縣地
晉宋屬高平郡唐

屬東平郡金皇統中始析置嘉祥縣屬濟州

縣故城在今縣西二十五里金大定十五年徙今治漢爰戚故

城在縣西南

南水有武山以武山元漢山之名屬有武山

焦城在縣南十五里武城在縣南五十里

魚臺縣

衝繁難北至州一百十里

有河橋一水驛黃隊穀亭南陽三鎮

春秋魯棠邑地戰國為宋方與邑秦置方與縣漢屬山陽郡晉

屬高平國北齊廢隋開皇十六年復置屬彭城郡唐初屬金州

尋屬戴州貞觀十七年改屬兗州寶應元年改縣曰魚臺五代

後唐以縣屬單州元太宗七年屬濟州至元二年省入金鄉縣

三年復置明初屬徐州尋屬濟南府洪武十八年改屬兗州府

舊運河在縣東北二十里昭陽湖西即泗水故道也

方與故城在縣北秦湖陵故城在縣東南六十里

湖陵故城在縣東南六十里

乾隆府廳州縣圖志

郎城在縣東北八十里接滕縣界春秋時魯邑又重鄉城在縣西北十一里左傳臧文仲宿于重館卽此郝鑿城在縣東南故湖陵城西

武唐亭在縣北十二里唐一作棠春秋隱公二年公及戎盟于唐五年公觀魚于棠李吉甫云觀魚臺卽武唐亭縣以之名又泥母亭在縣東二十里春秋僖公七年盟于甯母注泥音如甯費亭在縣西南春秋時魯大夫費伯食邑又西有極亭隱公二年無駭入極卽此

臨清州 衛繁難

有清源水馬驛渡河水驛曹仁搖鞍二鎮 巡檢一駐王家港

原額人丁十一萬六千三百七十一 又滋生人丁七千零三十

春秋時衛地戰國時爲趙之東鄙秦屬東郡漢置清淵縣屬魏郡晉屬陽平郡後魏太和二十一年析置臨清縣仍屬陽平郡

一第 7 7 册 黃多 日 庫 全 書 第 4 版 反 內

北齊縣廢隋開皇六年復置屬貝州大業初屬清河郡唐仍屬

貝州大歷七年改屬瀛州貞元末還屬貝州五代後唐改屬興

唐州宋屬大名府熙寧五年省為鎮入宗城尋復置金改屬恩

州元至元中改屬濮州明洪武二年改屬東昌府宏治二年升

為臨清州仍屬東昌府和陽有城也志云在東昌府界內

本朝乾隆三十九年升為直隸州以武城夏津丘三縣隸焉

州境 東西距一百五十二里

八到 東至東昌府高唐州界八十二里

西至直隸曲周縣界七十里

南至東昌府堂邑縣界四十里

北至直隸故城縣界九十里

東南至東昌府茌平縣界九十里

西南至東昌府館陶縣界三十里

東北至東昌府恩縣界九十里

西北至廣平府清河縣界五十里

自州治至京師七百六十里

土貢 絲 綿 絹 羊皮 氈 棉花 桃 梨 磚

管縣三

武城 夏津 卽

運河自東昌府清平縣流入州城南貫州城而北衛河自西來

會為一又東北逕夏津武城仍入東昌府恩縣界

清淵故城在州西南州故城在今州南明洪武二年移今治隋

沙丘廢縣在州西唐永濟廢縣在州南

古堤自州南逾會通河而北繞州城東南東北入夏津縣境亘

數百里其委絕海蓋古之隄防也或謂之鯨堤

武城縣 衝繁南至州七十里 有甲馬營一驛饒陽一鎮巡

戰國時趙武城邑漢置東武城縣屬清河郡後魏曰武城縣北

齊天保七年徙廢隋開皇初復置唐屬貝州宋屬恩州元初隸

隋志清河縣
下云曰武城
蓋有移武城
于信所為清
河即清河別
名武城於其

馬頰河在縣東三十里

信鄉故城在縣西

丘縣 簡東北至州四十里


漢置平恩縣屬魏郡晉改屬廣平郡隋屬武安郡唐屬洛州金

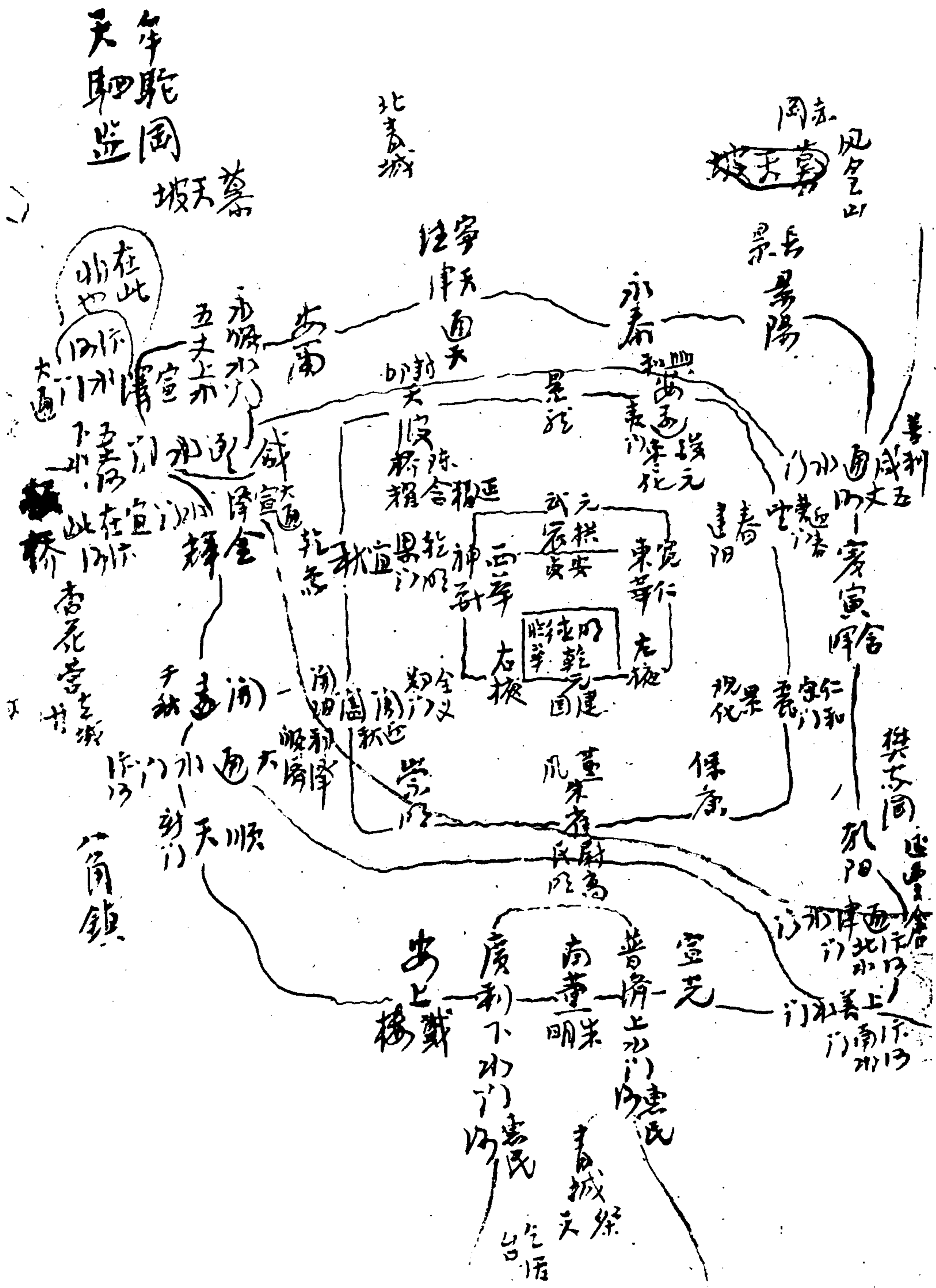
省入曲周縣元至元二十六年改置丘縣屬東昌路

元志 康臺澤在縣東 通志 丘縣在物北四十里 蓋誤以南曲為丘 又誤以河

平恩故城在縣西漢南曲故城在縣北館陶故城在縣西南四

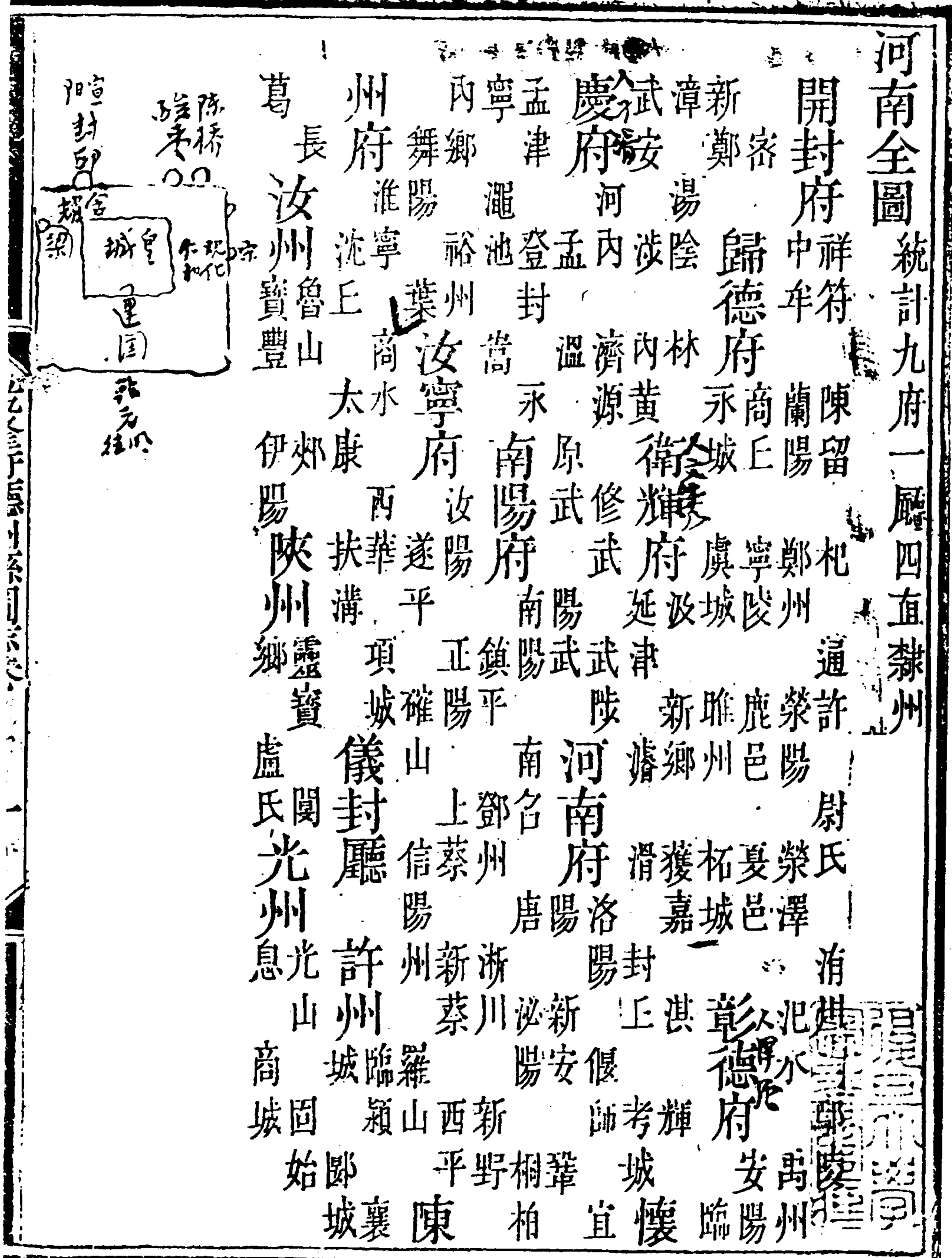
十里金移于今治







河南全圖 統計九府一廳四直隸州



府缺以... 武安... 孟津... 寧鄉... 內鄉... 州府... 葛長... 汝州... 寶豐... 伊陽... 陝州... 靈寶... 盧氏... 光州... 息山... 商城... 始城... 襄城... 陳... 柏... 宜... 懷... 臨... 陽... 州... 禹... 州... 杞... 州... 通... 許... 尉... 氏... 滎... 澤... 洧... 淇... 彰... 德... 府... 安... 陽... 州... 杞... 州... 通... 許... 尉... 氏... 滎... 澤... 洧... 淇... 彰... 德... 府... 安... 陽... 州...

乾... 縣... 名...

曰汴州宣武軍晉漢周及宋復都之曰東京開封府金初曰汴京貞元元年改曰南京貞祐二年亦遷都之元初曰南京路至元二十五年改曰汴梁路為河南江北行中書省治明洪武元年建為北京二年罷京仍曰開封府

本朝因之為巡撫部院及布政使司按察使司治所糧儲道分守開歸道亦駐此鹽捕同知一駐朱仙鎮河務同知四駐上下南河上下北河

府境	東西距三百七十里
八到	南北距三百三十六里
	東至歸德府界一百四十里
	西至河南府界二百三十里
	南至陳州府界二百三十六里
	北至衛輝府封丘縣界四十里
	東南至陳州府太康縣界一百四十里
	西南至許州府界一百八十五里
	東北至衛輝府考城縣界一百五十五里
	西北至懷慶府溫縣界二百六十五里

自府治至 京師 一千五百八十里

土貢

玉 鐵 絹 龍 沙 黃麻 鳳翹席 梨 石榴
薯蕷 蕪菁 藍 紅花 藥

管縣十四州二

祥符 陳留 杞 通許 尉氏 洧川 鄆陵 中牟

蘭陽 鄭州 滎陽 滎澤 汜水 禹州 密 新

鄭

祥符縣

衝繁難郭下

有寶豫錢局大梁一驛朱仙陳橋八角二鎮縣丞駐陳橋主簿二駐南北

尉氏門前為門又即董凡自南門也
郊外有班荆館城西對里園曰漢河之

戰國時魏大梁漢置浚儀縣屬陳留郡晉初屬陳留國後廢後

魏孝昌二年復置并移陳留郡治此東魏為梁州治後周為汴

州治隋屬滎陽郡唐仍為汴州治延和元年又分置開封縣與

浚儀竝為州治五代及宋俱為開封府治大中祥符三年改浚

儀曰祥符明初省開封縣入祥符

夷門山在府城內東北隅一曰夷山以山勢平夷而名大梁舊

有夷門蓋以山名

五丈河在縣北流入陳留周顯德四年詔疏汴水

北入五丈河由是齊魯舟楫皆達于大梁王存云五丈河即禹

貢之荷澤其廣五丈故名開寶六年詔改名廣濟河又白溝河

在縣北今堙

浚水在縣北詩爰有寒泉在浚之下酈道元云梁惠成王三十

一年為大溝于北郭以行 出田之水陳留風俗傳曰縣北有浚

水像而儀之故曰浚儀

逢澤在縣南左傳哀公十四年逢澤有介麋班固云開封縣逢

池在東北或曰宋之逢澤也又沙海在縣西北十二里今無水

浚儀故城在縣西北漢開封故城在縣南五十里隋新里故城在縣東三十里

倉垣城在縣西北青城有二一在府城南門外宋郊天齋宮一在北門外祭地齋宮也

汴故宮在府城內正北五代梁建都以軍治為宮晉為大寧宮宋時謂之大內金因舊址少更之明初建周王府今為貢院又

宋良嶽在城東北隅西有板橋北有子塔即橋鎮北有亦岡遠者村在沒以濟南牧澤石牧澤即濟南濟

繁臺在縣東南六里本梁孝王吹臺後有繁姓居其側里人乃

以姓呼之酈道元云晉世乞活憑居削陸故基遂成一層世謂

之乞活臺又靈臺在縣南三十里岳臺在縣西九里

朱仙鎮在縣西南四十五里

臨河堤在府境黃河岸自滎澤至歸德府睢州界故考城長二

縣南岸

百七十里又漢金堤在縣北隋堤去府城三里

陳留縣

衝西少北至府五十里

有莘城一驛巡檢駐黃李

春秋時鄭留邑戰國魏小黃邑秦置陳留縣漢元狩元年于縣置陳留郡兼領小黃縣晉曰陳留國移治小黃縣省陳留入之後魏真君八年又省小黃太和中復置小黃縣屬陳留郡北齊又省隋開皇六年復置陳留縣屬宋州大業初屬梁郡唐武德

四年屬杞州貞觀元年屬汴州五代屬開封府

通鑑汴州屬陳留縣在陳留縣北又東入歸德府睢州界

睢水故汴水分流也自縣東至杞縣北又東入歸德府睢州界

班固云浚儀縣睢水首受狼湯水東至取慮入泗過郡四行千

三百六十里又渙水亦自縣境流逕杞縣南又東入歸德府睢

州界圖經稱陳留記襄邑渙水出其南睢水經其北傳曰睢渙

之間出文章故其黼黻絺繡日月華蟲以奉宗廟御服焉魯渠

京邑片州縣圖志卷之七

三

水在縣西北東南流逕杞縣南又東南入陳州府太康縣界班固云陳留縣魯渠水首受狼湯渠東至陽夏入渦渠

小陳留城在縣南三里小黃故城在縣東北

臨濟城在縣西北五十里莘城在縣東北左傳僖公二十八年晉侯登有莘之虛以觀師斗城在縣南左傳襄公三十年伯有死于羊肆伯有之臣在市側者既而葬諸斗城老丘城在縣北四十五里春秋傳定公十五年鄭罕達敗宋師于老丘張良城在縣東六十里

杞縣衝繁離西至府一百里有雍上一驛

周初為杞國春秋為宋雍丘邑秦置雍丘縣漢屬陳留郡後魏孝昌四年于縣置陽夏郡隋開皇三年郡廢十六年改置杞州大業初州廢縣屬梁郡唐初仍為杞州貞觀元年州廢縣屬汴

州五代晉改曰杞縣漢周仍曰雍上屬開封府金正隆後復為杞縣

白楊陂在縣東鄆道元云睢水逕雍上縣故城北又東水積成

湖俗謂之白楊陂方四十里

漢外黃故城在縣東圜縣故城在縣南

高陽城空桑城在縣西祺城在縣西北十八里肥陽城在縣東

北二十里陽樂城在縣東北四十里

鳴雁亭在縣北左傳成公十六年衛侯伐鄭至于鳴雁又萬人

聚在縣西十五里王莽將王邑破翟義于此水經注所謂萬人

散也

通許縣 簡西北至府九十里

本漢陳留扶溝二縣地宋初置通許鎮咸平五年陞為咸平縣

屬開封府金大定二十九年改曰通許

牛首城在縣西北左傳桓公十四年宋人以諸侯伐鄭取牛首
又裘氏城在縣東石倉城在縣西

尉氏縣

衝東北至府九十里

有尉氏一驛盧館一鎮

春秋時鄭尉氏邑漢置縣屬陳留郡後魏興安初省入宛陵大
安三年復置東魏天平初改屬開封郡北齊縣廢隋開皇六年
復置屬許州大業初屬潁川郡唐武德四年于縣置洧州貞觀
元年州廢縣屬汴州五代屬開封府

三亭岡在縣西南三十七里史記秦昭王使謁者王稽于魏夜
與范雎言先生待我于三亭之南卽此又錦被岡在縣東十五
里下有古黃河渡

蔡澤陂在縣西南

隋蔡陂廢縣在縣西南唐康陰廢縣在縣東南宛陵廢縣在縣南

菟氏城在縣西北四十里左傳昭公五年鄭伯勞屈生于菟氏

平陸城在縣東北三十五里鍾城在縣西三十五里雞鳴城在

縣西南

洧川縣 簡東北至府一百五十里 有洧川一驛朱曲一鎮

本漢陳留郡之尉氏潁川郡之長社河南郡之宛陵三縣地唐

宋為尉氏縣地金興定二年始置洧川縣屬開封府

洧水今名雙泊河自許州長葛縣流入縣南又東南逕尉氏縣

南鄆陵縣北東入陳州府界按洧水舊自許州流逕鄆陵縣南

自宋人通惠民河引洧水自許田注鄆陵歷扶溝合蔡水始逕

洧川城南鄆陵縣北明時謂之雙泊河又小清河在縣西門外

東流注雙泊河

大沼在縣西北三里亦名白雁陂下流入雙泊河穆天子傳天子飲許男于涓上乘鳥舟龍卒浮于大沼又長明溝在縣南東流入尉氏縣

縣故城在今縣南十里明洪武二年徙今治

向城在縣西南左傳襄公十一年諸侯伐鄭會于北林師于向又蔣城在縣北

鄆陵縣

難北至府一百六十里

有馬關一鎮

春秋鄭鄆邑漢置鄆陵縣屬潁川郡後漢曰鄆陵晉曰僞陵東魏屬許昌郡北齊省入許昌縣隋開皇七年復置十六年于縣置涓州大業初州廢縣屬潁川郡唐武德四年復置涓州貞觀初州廢縣屬許州五代屬開封府

潁水在縣南六十里自許州臨潁縣流逕縣境又東南入陳州府界

縣故城在今縣西北

安陵城在縣西北太丘城在縣西南二十里陶城在縣南

中牟縣

衝繁東至府七十里

有圃田一驛白沙一鎮管河

縣丞二駐上下汛

春秋鄭原圃地漢置中牟縣屬河南郡晉屬滎陽郡後魏太平

真君八年省入陽武景明元年復置東魏天平初于縣置廣武

郡隋開皇初郡廢改縣曰內牟屬鄭州十六年析置郟城縣十

八年改內牟曰圃田大業初併郟城入圃田屬滎陽郡唐武德

三年復改圃田曰中牟併置牟州四年州罷縣屬管州貞觀元

年屬汴州龍朔二年改屬鄭州五代梁屬開封府唐復屬鄭州

晉仍屬開封府

汴水故道自懷慶府原武縣流入縣北又東南流逕府城南又

東逕陳留杞縣入歸德府界即古蕩蕩渠也班固云滎陽汴水

在西南有狼湯渠首受沛東南至陳入潁過郡四行七百八

里蔡水上流即汴河自縣境流逕祥符南分流又東南逕通許

尉氏入陳州府界即古鴻溝亦名河溝亦名沙水史記河渠書

禹治水之後滎陽下引河東南為鴻溝以通宋鄭陳蔡曹衛與

濟汝淮泗會于楚又清池水在縣西南五十里注丈八溝古役

水在縣南今湮水在縣北行中身台下注河為古滎在侯中身分北十二里地

圃田澤在縣西詩東有甫艸周禮職方氏豫州其藪澤曰圃田

班固云中牟圃田澤在西豫州藪

縣故城在今縣東六里明天順中移今治又唐清池廢縣在縣

西

焦城在縣西南官渡城在縣東北

曲遇聚在縣東史記曹參西擊秦將楊熊于曲遇

蘭陽縣

衝繁西南至府九十里

管河縣丞及巡檢一並駐北岸

春秋戶牖邑漢置東昏縣屬陳留郡晉廢五代為東昏鎮宋乾

德元年置東明縣屬開封府金時徙東明縣于河北後以故地

改置蘭陽縣屬曹州元屬汴梁路明屬開封府

東昏故城在縣東北二十里

儀城在縣北韓陵城在縣東北五里

鄭州

衝疲難東少北至府一百四十里

有管城一驛

周初管國春秋屬鄭戰國屬韓秦屬三川郡漢屬河南郡為京

中牟二縣地晉為滎陽郡地後周為滎州地隋初為鄭州地開

皇十六年始分置管城縣于縣置管州大業初廢管州移鄭州

來治尋改爲滎陽郡唐武德四年徙鄭州治虎牢復置管州貞觀元年州廢七年復移鄭州來治天寶初改曰滎陽郡乾元初復曰鄭州宋曰鄭州滎陽郡景祐元年置奉寧軍節度熙寧五年州廢屬開封府元豐八年復置屬京西路金曰鄭州屬南京路元屬汴梁路明初省管城縣入州屬開封府

本朝雍正二年分爲直隸州領滎陽滎澤河陰汜水四縣十二年仍屬開封府

大和未

梅山在州西南三十五里與新鄭縣接界左傳襄公十八年楚蔦子馮公子格率銳師右回梅山侵鄭東北

承水在州南山海經承水出太山之陰東北流注于役水酈道元云世謂之靖澗水又華水鄭水竝在州東華水東會清口水鄭水注賈魯河

漢故市廢縣在州西北三十五里

邲城在州東春秋宣公十二年晉荀林父帥師及楚子戰于邲

祭城在州東北左傳成公四年晉伐鄭取汜祭武疆城亦在州

東北棐城在州東南衍氏城在州北三十里

滎陽縣 衝東至府二百十里 有索亭一驛須水賈峪龍門三鎮

春秋鄭京邑漢置京縣屬河南郡晉改屬滎陽郡宋為郡治後

魏太和中移滎陽郡及滎陽縣治此以京縣屬焉北齊省京縣

入滎陽改郡曰成臯隋開皇初郡廢縣屬鄭州大業初屬滎陽

郡唐屬鄭州天授二年改曰武泰萬歲通天元年復曰滎陽二

年又曰武泰神龍初復故宋熙寧五年省入管城元祐元年復

置

賈魯河源出縣東南至滎澤縣西南合索水又東逕滎澤鄭州

京城平城

宅平城

城平城

城平城

城平城

城平城

城平城

賈魯河故道
 自鄭州至中牟
 至花園鎮又
 至至東起於
 又於西北起於
 河東南至中
 牟祥符有碑
 始身於東魏
 南乃從遠張
 家橋及志莊
 故傳于基及
 為吳漢金
 湖知州京川鎮
 至祥符寺長
 如丈至張寺
 橋埋西碑丈又
 至張寺橋埋丈
 計丈又至至丈
 庄湖丈又至中
 牟合以湖丈
 湖丈又在朱仙
 鎮旁

中牟又東南逕祥符之朱仙鎮西及尉氏縣東入陳州府界自

鄭州以上為京水自中牟至祥符名金水河宋建隆初始開後

淤元賈魯治之今自鄭州以下通名賈魯河又縣境索水須水

竝注賈魯河車關水注汜有金堤山大周山下縣界外新河有
車底石橋在汜北又東曰睢北其城在汜東也

京縣故城在縣東南唐須水故城在縣東三十里

滎澤縣衝繁渡東至府一百四十里有廣武一驛高村一鎮巡檢駐河陰

春秋滎澤地戰國韓滎陽邑漢置滎陽縣屬河南郡建安中置

滎陽都尉三國魏置滎陽郡尋罷晉泰始二年復置郡後魏移

郡縣皆治京縣界隋開皇四年復于故滎陽地置廣武縣仁壽

元年改曰滎澤屬滎陽郡唐屬鄭州宋熙寧五年省入管城縣

元祐元年復置

本朝乾隆二十九年復省河陰縣入焉

乾隆府廳州縣圖志

敖山在縣西北詩小雅搏獸于敖左傳宣公十二年晉師在敖

部之間廣武山在故河縣北五里史記漢四年項王與漢俱

臨廣武而軍行吳事亦於城西北界石門以通後似廣口石門而前漢受河加石門

滎澤在縣治南書禹貢滎陂既豬又沈水東流為濟入于河溢

為滎周禮職方氏豫州其川滎雒

縣故城在今縣北五里明洪武八年移今治滎陽故城在縣西

南又河陰故城有二一在縣西一在故河陰縣東

釐城在縣東春秋隱公十一年公會鄭伯于時來左傳作邾釐

來音同王宮城在縣西北左傳僖公二十八年作王宮于踐土

垂隴城宅陽城竝在縣東北左傳文公二年穆伯會諸侯及晉

司空士穀盟于垂隴平桃城在故河陰縣東南

河陰倉及汴口偃偃俗竝竝在故縣西石門在故縣西北二十

里作水入河亦有武牢居

汜水縣

衝東至府二百五十里

春秋鄭虎牢邑戰國韓成皋邑秦置成皋縣漢屬河南郡東晉

義熙中于縣置司州後魏泰常末改豫州太和十九年罷州置

東中府東魏天平初復置北豫州兼置成皋郡後周改置滎州

隋開皇初改曰鄭州十八年改成皋縣曰汜水大業初屬滎陽

郡唐武德四年復置鄭州七年移州治管城以汜水屬之顯慶

二年改屬洛州垂拱四年改縣曰廣武神龍元年復曰汜水乾

元後屬河陽三城使會昌三年屬孟州宋慶歷三年屬河南府

熙寧五年省入河陰元豐二年復置仍屬孟州金改屬鄭州

本朝屬開封府

方山在縣東南山海經浮戲之山汜水出焉酈道元云浮戲山

世謂之方山天伍山在縣西北一里書禹貢東過洛汭至于大
伾鄭康成注地喉也沉出伾際矣在河內修武武德之界濟沈
之水與滎播澤出入自此爾雅一成坯張揖曰大坯成皋縣山
也鵝山在河南府中洛汭有鵝山也

牛口峪在縣西北二十五里又板渚在縣東北二十里

黃河自河南府鞏縣流入縣北與懷慶府溫縣分岸又東逕滎
澤鄭州中牟祥符陳留蘭陽與懷慶府原武陽武衛輝府封丘
分岸又東入儀封廳界

洛水在縣西北舊自河南府鞏縣入河宋元豐五年張從惠建
議起鞏縣沙谷至河陰縣穿渠五十二里引洛水入汴以通漕
謂之新洛口今東至滿家溝入河汜水在縣西北合洛水東入
河左傳成公四年晉伐鄭取汜祭又縣境桃花河諸水竝入汜

成皋故城在縣西北

襄城在縣南三十五里

有東廣武城在縣南也

旋門關在縣西南十里後漢中平初置八關都尉此其一又黃

馬關在縣西十五里

禹州衝繁東北至府二百九十里

有清潁一驛白沙一鎮

古夏禹國春秋時鄭櫟邑戰國曰陽翟為韓都秦始皇十七年

置潁川郡漢元年為韓國六年復為潁川郡晉移郡治許昌以

陽翟縣屬河南郡後魏興和元年分置陽翟郡隋開皇初郡廢

縣屬許州尋改屬嵩州大業初屬襄城郡唐武德初縣屬嵩州

貞觀元年改屬許州龍朔二年屬洛州會昌三年還屬許州宋

元豐三年縣屬潁昌府金初于縣置潁順軍大定二十二年改

軍為州二十四年又改為鈞州屬南京路元屬汴梁路明初省

陽翟縣入州屬開封府萬歷三年改爲禹州

本朝雍正二年升爲直隸州十二年改屬許州府乾隆六年仍屬開封府

大驪山在州北接密縣新鄭縣界亦曰具茨山國語史伯謂鄭桓公曰主芣驪而食溱洧注芣驪山名卽大驪也山海經大驪之山其陰多鐵美玉青堊班固云密縣有大驪山又荆山在州西北五十里又十里有鐵母山產鐵三封山在州西南二十里又五里有九山

潁水自河南府登封縣流入州北又東流分爲二一東南流俗曰石梁河一東逕新鄭縣南入許州長葛縣界嵎水在州西南二十里東南流積爲陂俗謂之臺陂黑水在州東北下注潁潁水源出州北大驪山東流逕密縣新鄭入許州界又東南流

逕鄆陵縣南又南入許州臨潁縣界班固云大鵬山潁水所出
說文潁水出河南密縣大鵬山南入潁又云潁水出河南密縣
東入潁今按酈注潁水時人謂之救水淮南王書澤受潁而無
源者高誘注潁讀燕人強秦言救同也潁潁二字音同字亦略
同密縣不應有二潁水疑說文重出或徐鉉等所增入也
後魏康城故城在州西北東魏黃臺廢縣在州東北

上棘城在州西北左傳襄公十八年楚師伐鄭右師城上棘遂

涉潁在今扶溝西南雍氏城在州東北廿五里又名雍梁左傳襄公十八年楚為子馮

公子格率銳師侵雍梁小韓城在州西北

釣臺在州南卽夏臺也左傳昭公四年夏啓有釣臺之享

漢隱帝潁陵在州城西五十里

密縣 東至府二百八十里 有大鵬一鎮

周密國春秋爲鄭新密邑漢置密縣屬河南郡晉屬滎陽郡隋大業初省入新鄭十二年復置唐武德三年于縣置密州四年州廢縣屬鄭州龍朔二年改屬洛州開元元年屬河南府宋崇寧四年改屬鄭州宣和二年屬河南府金復屬鄭州元至元二年改屬鈞州明萬歷三年屬禹州

本朝屬開封府雍正二年與新鄭竝分屬禹州十二年皆改屬許州府乾隆六年竝復故

馬嶺山在縣南酈道元云洧水出山下亦言出潁川陽城山山在陽城縣之東北蓋馬嶺之統目焉蘭巖山在縣西北五十里中有聖水峪賈魯河西源出焉

洧水自河南府登封縣流入縣南又東逕新鄭縣北入許州長葛縣界潛水在縣東北南流至新鄭縣合洧水或作鄆水俗又

作溱水按溱洧兩水合流而東爲雙洎河後洧流獨盛溱水漸微今涸縣境綏微承雲馬關武定子節滴瀝泉璵泉等七水竝注洧

縣故城在今縣東南隋大業十二年移今治又鄆城在縣東北五十里魏曲梁廢縣在縣東北曲梁堡唐洧源廢縣在縣西新鄭縣衝東至府二百里有永新郭店二驛巡檢駐郭店

周初鄆國春秋爲鄭國都戰國屬韓嘗都之秦置新鄭縣又分置苑陵縣漢二縣皆屬河南郡晉省新鄭入苑陵屬滎陽郡東魏天平初改屬廣武郡隋開皇十六年復置新鄭縣屬管州大業初省苑陵縣入之屬滎陽郡唐初屬管州貞觀元年屬鄭州宋熙寧五年改屬開封府元豐八年復屬鄭州金改屬鈞州明隆慶五年屬開封府

徑山在縣西南與大隗山竝峙接許州長葛縣西界左傳隱公十一年王與鄭人蘇忿生之田徑又僖公四年齊侯伐楚次于

函陵在縣北十三里左傳僖公三十年晉軍函陵陰坂在縣西左傳襄公九年晉人以諸侯伐鄭濟于陰阪次于陰口而還

黃水在縣西北源出自然山逕縣城北東南流入于洧左傳襄公二十八年公如楚過鄭伯有廷勞于黃崖又東汜水在縣東北今潤僖公十三年秦軍汜南

制澤在縣東北左傳成公十六年諸侯之師次于鄭西遷于制田

縣故城在縣北洧水北今在永南三里又宛陵故城在縣東北林鄉城在縣東二十五里春秋宣公元年會晉師于棐林伐鄭

卽此華城在縣東南又瑣侯亭在縣東北左傳襄公十一年六月諸侯會于北林師于向右還次于瑣圍鄭瑣澤周太祖嵩陵世宗慶陵竝在縣北又恭帝順陵卽葬其側

歸德府衝繁難

原額人丁二十一萬二千三百九十八
又滋生人丁六千八百三十六

禹貢豫州之域商爲亳都地周爲宋國戰國屬魏秦置碭郡漢高帝五年改置梁國屬豫州劉宋曰梁郡屬徐州尋入于魏亦曰梁郡北周改曰梁州隋開皇初郡廢十六年置宋州大業初復曰梁郡唐武德四年復曰宋州天寶元年改睢陽郡乾元初復曰宋州屬河南道建中二年置宣武軍節度使興元初移軍治汴州五代梁復爲宣武軍治後唐改爲歸德軍宋曰宋州睢陽郡歸德軍節度至道中屬京東路景德三年升爲應天府大

中祥符七年建為南京熙寧五年分屬西路金天會八年改曰歸德府并置宣武軍屬南京路元仍曰歸德府置京東行省尋罷屬河南行省明洪武初降為歸德州屬開封府嘉靖二十四年復陞為府

本朝因之睢寧管河同知駐睢州通判駐商虞

府境

東西距四百七十里
南北距三百二十里

八到

東至江蘇蕭縣界二百九十里
西至開封府杞縣界一百八十里

南至陳州府淮寧縣界二百五十里
北至山東曹縣界七十里

東南至安徽宿州界二百二十五里
西南至陳州府太康縣界一百三十里

東北至山東單縣界一百十里
西北至儀封廳界一百七十里

自府治至京師一千八百里

土貢

綿絹 紵 棗 漆 藥

管縣七州一

商丘 寧陵 鹿邑 夏邑 永城 虞城 睢州 柘

城

商丘縣

衝繁難郭下
古為唐

有商丘一驛濟陽葛驛二鎮

古闕伯之墟曰商丘周為宋國都秦置睢陽縣為碭郡治漢初屬梁國文帝時為梁國都劉宋屬梁郡後魏為梁郡治隋開皇十八年改縣曰宋城為宋州治大業初為梁郡治唐為宋州治宋為應天府治金為歸德府治承安五年復曰睢陽明洪武初省入歸德州嘉靖二十四年復置改曰商丘仍為府治
泡水自睢州東流逕府城北又東逕虞城北入山東單縣界酈道元云即豐水之上源也按班固云平樂侯國泡水東北至沛入泗今單縣東四十里有漢平樂故城班志蓋謂水從平樂東

皇朝原野四庫全書卷十七

十一

治津宜順之
西仍循古道
車馬利便
仍即得所也
又曰馬尚所
在離北齊後
南運極極底
毫入五毛州

北至沛入泗非謂水出平樂也說文云泡水出山陽平樂似誤

今考泡水蓋上承考城縣之大薺陂今屬睢州道元之言得之

又古斬水自縣南分流逕夏邑永城入江南宿州界本睢水支

流按斬水故道已不可考而隋唐時汴水絕睢水而南流或即

斬水故道也下自府城至一自城東北入虎城及城北入徐州之碭山北前野

孟諸澤在縣東北接虞城縣界亦名望諸書禹貢導荷澤被孟

豬周禮職方氏青州其澤數曰望諸左傳僖公二十八年楚子

王夢河神謂已曰賜汝孟諸之麋班固云睢陽盟諸澤在東北

又蒙澤亦在縣東北

漆溝在縣北春秋時隕石于宋其澤為潭樂史云隕石水一名

漆溝

睢陽故城在縣南漢穀熟故城在縣東南蒙縣故城在縣東北

有門

得之慎
蒙澤入
蒙澤水

薄縣故城在縣西北

高辛城新城在縣南左傳文公十四年同盟于新城南亳城橫

城在縣西南左傳昭公二十一年宋華向入樂大心豐愆華輕

禦諸橫貫城在縣西北與山東曹縣接界左傳僖公二年齊侯

未公江人黃人盟于貫

鴻口亭在縣東左傳昭公二十一年齊師宋師敗吳師于鴻口

又陽梁聚在縣東南三十里左傳襄公十二年楚子囊秦庶長

無地伐宋師于楊梁

梁苑在府治東一名兔園又漆園在府治東北

有漆園台見三才圖會和九年

隋堤在府城外三里東接夏邑永城二縣皆汴河故道隋時所

築又溲堤在縣北東接夏邑虞城二縣界世傳梁孝王徙都睢

陽時所築又護城堤在府城外寧陵鹿邑夏邑睢州皆有之

已吾故城在縣北
其地行也如成
哀之世戶八九
分若之古亦三
亦元十午年以
林五陽二所自
鄭謂之今之
名曰已吾

寧陵縣衝東至府六十里有甯城一驛長寧一鎮

古葛國戰國屬魏為甯邑漢置寧陵縣屬陳留郡後漢建初四年改屬梁國劉宋屬譙郡北齊省隋開皇六年復置屬梁郡唐屬宋州宋屬應天府崇寧四年改屬拱州大觀四年還屬政和四年又屬拱州宣和六年還屬金屬歸德府

甯陵故城在縣南漢已吾故城在縣西南

洧陵城在縣東南左傳成公十六年鄭人覆諸洧陵沙隨城在縣西北左傳成公十六年晉會諸侯于沙隨期城在縣南葛城在縣北

鹿邑縣繁疲難北至府一百二十里有谷陽一鎮

春秋楚苦邑秦置苦縣漢屬淮陽國後漢屬陳國晉初屬梁國咸康三年改曰谷陽屬陳郡後魏屬陳留郡北齊省入武平隋




開皇六年復置谷陽縣屬譙郡十八年改武平曰鹿邑屬淮陽郡唐武德初二縣皆屬亳州乾封元年改谷陽曰真源載初元年又改曰仙源神龍元年復曰真源宋大中祥符七年又改真源曰衛真元并衛真入鹿邑移鹿邑治衛真仍屬亳州明初屬歸德州嘉靖中屬府

沙水在縣南五十里一名蔡河自陳州府淮寧縣流入又東南入安徽潁州府界酈道元云卽春秋所謂夷濮之水也又明水亦自淮寧縣流入縣南又東流入安徽亳州界卽沙水支流

縣故城在今縣西苦縣故城在縣東十里漢寧平故城在縣西南五十里酈縣故城在縣西南七十里武平故城在縣西北四十里酈縣故城在縣西

賴鄉城在縣東十里相城在縣東十五里樂城在縣南十八里



廣鄉城在縣西安平城在縣西北

夏邑縣衝難西至府一百二十里 有會亭一驛

戰國楚下邑地秦置栗縣漢為栗侯國屬沛郡後漢省後魏孝

昌二年始移置下邑縣于此屬馬頭郡隋開皇三年屬亳州十

六年屬宋州大業初屬梁郡唐仍屬宋州宋屬應天府金屬歸

德府興定五年改屬永州元至元二年還屬明初改曰夏邑縣

秦祁鄉故城在縣東北

譙城在縣北又黍丘亭在縣西左傳襄公七年宋圍曹築五邑

于其郊黍丘其一也

永城縣衝繁難西北至府一百八十里 有太丘一驛新興

秦置芒鄧二縣漢屬沛郡後漢建武中改芒曰臨睢屬沛國晉

省臨睢以鄧屬譙郡後魏并廢鄧縣隋大業六年始置永城縣

屬譙郡唐初屬譙州貞觀十七年屬亳州金興定五年升為永
州元至元二年復降為永城縣屬歸德府

苞水在縣南五十里今名包河自安徽亳州流入又東入安徽

宿州界

吳破吳許石之戰於柳子鎮宿州之北也

芒縣故城在縣東北秦建成故城在縣東南鄴縣故城漢建平

故城在縣西南太丘故城在縣西北三十里

棘城費城竝在縣南左傳襄公二十六年吳于是克棘

虞城縣

衝繁西南至府七十里

有石榴園一驛治平一鎮

夏時虞國秦置虞縣漢屬梁國後魏省延昌中僑置蕭縣兼置

沛郡北齊廢隋開皇十六年復置虞城縣屬宋州大業初屬梁

郡唐武德四年置東虞州五年州廢縣屬宋州光化二年改屬

輝州宋屬應天府金屬歸德府後廢元初復置屬東平路至元

二年并屬單父縣三年復置屬濟州嘉靖中屬歸德府

空桐澤在縣南左傳哀公二十六年宋景公遊于空澤又有空

桐亭左傳秦景公自空桐入 北竹木繁以

虞縣故城在縣西南

川柳岸与礪山界有土垣三以衛所以止盜似對考城志以

綸城在縣東南左傳哀公元年伍員曰少康逃奔有虞虞思于

是妻之以二姚而邑諸綸又廣樂城在縣西

睢州 衙東至府一百十里

有蔡上一驛歸化重華二鎮

春秋宋襄牛邑秦置襄邑縣漢屬陳留郡晉屬陳留國劉宋屬

譙郡後省後魏景明元年復置屬梁郡東魏屬陽夏郡北齊省

隋開皇十六年復置屬宋州大業初屬梁郡唐武德二年屬杞

州貞觀初屬宋州五代梁改屬開封府後唐還屬宋州晉仍屬

開封府宋崇寧四年于縣置拱州保慶軍節度建為東輔大觀

一第 626 甲 黃帝日華全書 卷 17

上世初祀許
遂州以南京
中唐多為
及知 矣

四年州廢縣屬開封府政和四年復置仍為輔郡宣和二年罷
輔郡屬京東西路金天德三年改曰睢州屬南京路元屬汴梁
路明初省襄邑縣入州屬開封府嘉靖中改屬

黃河自儀封廳流入州境又東逕商丘虞城夏邑縣北又東入
江蘇碭山縣界汴水舊自開封府杞縣流入州北又東逕考城
寧陵商丘虞城夏邑入江蘇碭山縣界隋後改流逕商丘縣南
又東南逕夏邑永城入安徽宿州界亦名獲水今湮睢水亦自
杞縣流入州北又東逕寧陵商丘夏邑永城入安徽宿州界今
上流漸淤夏邑以東久湮又渙水在州南又東逕柘城寧陵商
丘永城入宿州界一名濊水今湮

大齊陂在州東北與考城縣接界

襄邑故城在州西一里漢留縣故城在州東

直隸州志卷十七

十一

承匡城在州西左傳文公十一年叔仲彭生會晉卻缺于承匡又首鄉在州東南僖公五年會王世子于首止

巢亭在州南左傳哀公十一年城鉏人攻太叔疾衛莊公復之

使處巢滑亭在州西北莊公三年公次于滑孟亭即唐孟在州界僖公

二十一年會于孟

柘城縣 簡東北至府九十里 有八橋一鐘

春秋陳株野地秦置柘縣漢屬淮陽國後漢屬陳國晉省隋開

皇六年置柘城縣屬宋州大業初屬梁郡唐貞觀元年省入穀

熟寧陵二縣永淳元年復置屬宋州宋屬應天府崇寧四年改

屬拱州宣和二年還屬應天府六年又屬拱州金元明屬睢州

本朝屬歸德府

渦水自陳州府太康縣流入逕縣南又東逕鹿邑縣入安徽亳

州界古谷水在縣北東南至鹿邑縣注渦水古泓水在縣西左
傳僖公二十二年宋公及楚人戰于泓

柘縣故城及漢雋縣故城竝在縣北

始基城在縣南大棘城在縣西北左傳宣公二年宋華元及鄭
公子歸生戰于大棘鄆城仇留城竝在縣北左傳襄公元年東
諸侯之師次于鄆以待晉師



乾隆府廳州縣圖志卷十八

賜進士及第翰林院編修充

國史館纂修官

臣

洪亮吉撰

河南布政使司

彰德府

衝繁

原額人丁二十六萬三百五
又滋生人丁一萬二千八百三十四

禹貢冀州之域商時河亶甲所都春秋屬晉戰國屬魏秦為邯鄲上黨二郡地漢高帝分置魏郡治鄴屬冀州後漢初平中為冀州治三國魏建鄴都晉仍曰魏郡屬司州後入于趙燕及苻秦後魏天興四年改置相州東魏天平元年遷都之改曰司州魏尹北齊改魏尹曰清都尹後周建德六年復曰相州魏郡大象二年移治安陽隋開皇初郡廢大業初州廢復曰魏郡唐武德元年復曰相州天寶初改曰鄴郡乾元初復曰相州屬河北

道廣德以後常置節度使五代晉天福二年於州置彰德軍節

度宋曰相州鄴郡彰德軍屬河北西路金明昌三年陞為彰德

府元太宗四年立彰德總帥府憲宗二年為散府屬真定路至

元二年復置總管府屬中書省明仍為彰德府

府境 東西距三百二十里 南北距二百里

八到 東至直隸清豐縣界一百五十里 西至山西壺關縣界一百七十里

南至直隸輝府淇縣界一百三十里 北至直隸磁州界七十里

東南至直隸輝府濬縣界六十五里 西南至山西陵川縣界二百三十里

東北至直隸成安縣界九十里 西北至山西遼州界四百四十里

自府治至京師一千二百里

土貢 沙絹 木綿 鐵 銅 錫 磁石 席 紙 煤木
紅礬 胡粉 花石 葫蘆 藥

管縣七

安陽 臨漳 湯陰 林 武安 涉 內黃

安陽縣

衝繁難郭下

有鄴城一驛天禧豐樂二鎮

戰國魏寧新中邑秦昭襄王五十年改曰安陽漢爲蕩陰縣地
晉始置安陽縣屬魏郡東魏天平初併入鄴縣後周大象二年
自鄴移相州治此改縣曰鄴隋開皇十年復曰安陽大業初爲
魏郡治唐復爲相州治金爲彰德府治

韓陵山在縣東北十七里後魏普泰二年高歡敗爾朱兆于韓
陵藍嵯山在縣西後漢書袁尙救鄴曹操逆擊破之尙還保藍
口又銅山在縣西北四十里舊產銅有冶久廢

愁思岡在縣西南十五里唐書乾元二年郭子儀及安慶緒戰
于愁思岡敗之野馬岡在縣北三十三里

防水在縣西南二十二里鄴道元云防水出西山馬頭澗東逕

防城北東南流注于美水又洹水枝津今名新河在縣東北流
逕臨漳縣入直隸成安縣界隋初石邑縣

高平渠在縣東南二十里天平渠在縣及臨漳二縣界今竝廢

縣故城在今縣南隋大業初移今治魏郡故城在縣東北漢邯

會故城在縣西北後周靈泉故城在縣西南隋相縣故城金輔

巖故城在縣西宋永定故城在縣西四十里

防陵城在縣南

殷墟在縣北汲冢紀年盤庚自奄遷于北冢曰殷墟史記項羽

與章邯期洹水南殷墟上

臨漳縣繁西南至府七十里 有臨漳一驛回隆鄴二鎮

春秋鄴邑後屬晉戰國屬魏漢置鄴縣并置魏郡後漢初平中

又為冀州治三國魏黃初二年建鄴都晉仍為魏郡治建興元

年改曰臨漳後復曰鄴石虎慕容儁皆都此苻秦初為冀州治
 後魏天興四年於縣置相州東魏天平元年遷都改為司州魏
 尹治又分鄴東界置臨漳縣屬之北齊亦都此後周復為相州
 治大象二年州移治安陽改鄴為靈芝縣隋開皇十年復改曰
 鄴與臨漳縣皆屬魏郡唐屬相州宋熙寧五年省鄴縣入臨漳
 金屬彰德府出漳水曰榆者元在東口堰洹水而成漳河會者漳為美金源即為
平渠又及支渠曰永和月日水蓋村南流曲溝月夕別渠自高平村迤西而南
 溢水在縣西十五里舊自磁州流入至縣西入漳汙水亦在縣
 西史記項羽悉引兵擊秦軍汙水上按汙水今絕
 黃河故道有二一在縣界班固云鄴故大河在東北入海是也
 一在內黃縣界酈道元云河水自戚城逕繁陽縣故城東又北
 逕陰安至昌樂是也按金初河道始南徙不逕臨漳界今有故
 渠在縣東十里有南北古堤俗謂之黃灘

流越
 官道
 東廣
 河波

周建德六年分
臨澤(巨)區(小)區
東北
存魏(西)汗
長(西)地

鷓鴣陂在縣及內黃二縣界李吉甫云在縣西南五里周回八

十里蒲魚之利州境所資又長明溝在縣西鄴道元云魏武引

漳流自鄴城西東入逕銅雀臺下伏流入城東注謂之長明溝

西門渠在縣西今廢又菊花渠在縣東南四十里亦廢

鄴縣故城在縣西二十里縣故城在今縣西南明洪武十八年

避漳水患移今治有新城等五岡五橋障并陵山果園有城子陌

高陵城在縣東平陽城汙城在縣西雍城在縣西鄴鎮東北四

里神武城在縣西南十五里

魏故宮在縣西鄴北城中又後趙九華宮在縣西故鄴城東北

隅齊故宮在縣西南鄴南城內

三臺在縣西南鄴城內西北隅魏志建安十五年作銅雀臺十

八年作金虎臺其後又作冰井臺相去各六十步又後趙閱馬

續修四庫全書 史部 地理類 九四

臺靈風臺等竝在縣西

湯陰縣 衝繁東北至府四十五里

有宜溝一驛宜溝鶴壁
二鎮巡檢兼驛丞駐宜
溝

戰國魏蕩陰邑漢置蕩陰縣屬河內郡建安十七年改屬魏郡
後魏天平初并入鄴縣隋開皇六年復置湯陰縣屬汲郡唐武
德四年改置湯源縣屬衛州六年改屬相州貞觀元年復曰湯
陰縣宋宣和二年改屬濬州尋還屬相州金屬彰德府

衛河自衛輝府淇縣流入逕縣東南五十里與濬縣接界又自
濬滑二縣東北流逕內黃縣西北又東北入直隸大名縣界其
在內黃界者即古淇水一名清河亦名永濟渠班固云內黃有
清河水南出又縣境湯水東至內黃縣合羨水入衛河班固云
蕩陰蕩水東至內黃入黃澤西山羨水所出亦至內黃入蕩

蕩陰故城在縣西南東魏魏德故城一名晉鄙城在縣南三十里美里城在縣北七里邺城在縣東南中牟城在縣西五十里林縣繁東北至府一百二十里

戰國韓臨慮邑漢置降慮縣屬河內郡後漢延平中改曰林慮建安十七年改屬魏郡三國魏屬朝歌郡晉屬汲郡後魏太平眞君六年省入鄴縣太和二十一年復置永安元年并置林慮郡北齊郡廢後周復置隋開皇三年郡廢縣屬相州十六年于縣置巖州大業初州廢縣屬魏郡唐武德二年復置巖州五年州廢縣仍屬相州金貞祐三年升爲林州元仍爲縣憲宗二年復爲州至元二年復爲縣尋復爲州屬彰德路明洪武三年省縣入州尋降州爲林縣

隆慮山在縣西二十里亦名林慮山應劭曰隆慮縣隆慮山在

北避殤帝名改曰林慮也後漢更始二年光武遣更始將謝恭
邀擊尤來賊于隆慮山黃華山亦在縣西二十里史記趙武靈
王登黃華之上天頭山在縣西北二十五里晉書石勒攻林慮
父老謀曰此有大頭山可共保之

洹水自山西路安府長子縣流入逕縣東北又逕安陽內黃入
衛河左傳成公十七年聲伯夢涉洹戰國策蘇秦說趙肅侯令
天下將相盟于洹水之上黃水在縣西北五里東流與葦泉水
合注淇水自衛輝府輝縣流入縣南又東逕湯陰縣西南流
入衛輝府淇縣界又浙水女臺水竝自縣境注淇倉石水又注
漳水

新開水在縣西五里源出縣西天平山龍洞東流數里阻巨石
伏入地下元至元五年知州事李漢卿始鑿渠引水自西南直

抵城壕民甚便之明宏治十七年又鑿渠自西北引黃華山水

入城濠與新開水合名曰廣惠泉今分爲南北二池

東魏臨淇故城在縣東南隋淇陽故城在縣南七十二里

石城在縣西南八十五里礪陽城在縣西北八十里葛公城在

縣北七十里利城在縣東北二十五里

武安縣繁東南至府一百六十里 有武安一驛

戰國趙武安邑漢置縣屬魏郡魏晉屬廣平郡東魏天平初仍

屬魏郡隋開皇三年屬相州十年改屬磁州大業初屬武安郡

唐武德四年屬磁州六年屬洺州永泰九年還屬磁州元至元

二年併入邯鄲後復置仍屬磁州

本朝雍正四年屬彰德府

鼓山在縣南三十里一名滏山後魏建義初余朱榮自晉陽東

出滏口討葛榮于鄴關與山在縣西南史記趙惠文王二十九年趙奢拒秦軍于關與先據北山大破秦軍于關與下

洺水有二北洺出縣西北門道川東流逕縣北南洺出縣西白艸坪東流逕縣南又東北合流入直隸邯鄲縣界縣境諸水竝

注洺

自趙州南到縣西磁州武安曰洺

縣故城在今縣西南隋陽邑故城在縣西

毛城在縣西

天井關在縣西八十里後燕慕容垂滅西燕出滏口入天井關卽此又固鎮關在縣西五十里道出澤潞遼沁諸州

涉縣

簡東南至府二百二十里

有馬驛一寨堡一鎮

漢置沙縣屬魏郡後漢曰沙侯國晉曰涉縣屬廣平郡後魏省入刈陵隋開皇十八年復置屬潞州大業初屬上黨郡唐武德

元年屬韓州貞觀十七年屬潞州宋屬隆德府金貞祐三年于縣置崇州四年州廢興定五年復置元初州廢以縣屬真定路至元二年併入滏陽後復置明屬磁州

本朝雍正四年屬彰德府

漳水有二濁漳水自山西平順縣流逕林縣北入縣東南清漳水自山西黎城縣流入縣南又東南與濁漳水合流謂之交漳口又東逕安陽縣北又東過直隸磁州南又東逕臨漳縣西北入直隸成安縣界史記西門豹引漳水溉鄴以富魏之河內縣故城在縣西北唐貞觀十三年遷今治

趙簡子城在縣東北二十里

內黃縣

繁難西至府一百十里

有高堤一鎮

漢置縣屬魏郡東魏省隋開皇六年復置屬相州大業初屬汲

元和志河北曰
內故地曰內黃
陳前曰外黃
高宅有小黃家
晉祝融本位
黃

郡唐武德四年屬黎州貞觀十七年還屬相州天祐三年改屬

魏州宋屬大名府金改屬滑州明屬大名府

本朝雍正二年改屬彰德府有社之旺鎮以東南有精煉文米之

繁水在縣東二十六里自直隸開州流入又東北入直隸清豐

縣界亦名浮水又縣境滹河溝河並注衛水世亦在在

黃澤在縣西北五馬山在西

縣故城在今縣西北漢繁陽故城在縣東北

故殷城及蒺陽城在縣南柯城在縣東北戲陽城在縣北

殷中宗陵在縣西南二十五里宋開寶中樹碑又河亶甲陵在

湯陰縣北五里

衛輝府衝繁

原額人丁二十萬二千八百二十七
又滋生人丁一萬九百八

禹貢冀兗二州之域殷末遷都于此周初爲邯鄲衛三國後并爲衛國春秋時衛遷楚丘地尋屬晉戰國屬魏秦爲東郡及三川郡地漢爲河內郡地三國魏置朝歌郡後省晉泰始二年改置汲郡治汲後魏因之興和二年置義州治汲北齊廢後周宣政元年改置衛州又分置修武郡治朝歌隋開皇初郡廢大業初以州爲汲郡治衛縣唐武德元年復置義州改汲郡爲衛州四年廢義州貞觀元年移衛州治汲縣天寶元年又改曰汲郡乾元元年復故屬河北道五代亦曰衛州宋曰衛州汲郡屬河北西路金天會七年因宋置防禦使明昌三年陞爲河平軍置節度以滑州爲支郡大定二十六年徙治其城尋復故貞祐三年徙治胙城元初仍治汲中統元年置衛輝路總管府屬中書省明爲衛輝府

府境

東西距三百九十里
南北距一百七十八里

八到

東至直隸東明縣界一百八十里	西至山西陵川縣界二百一十里	南至開封府中牟縣界一百七十里	北至彰德府湯陰縣界一百五十五里	東南至直隸長垣縣界一百五十五里	西南至懷慶府修武縣界一百一十里	東北至彰德府內黃縣界一百八十里	西北至彰德府林縣界一百四十里	自府治至京師一千四百里
---------------	---------------	----------------	-----------------	-----------------	-----------------	-----------------	----------------	-------------

土貢

綾絹綿
官粉
青鐵
珉石
錫
礮石
青礬

竹
藤
紫斑石
藥

管縣十

汲
新鄉
獲嘉
淇
輝
延津
濬
滑
封丘

考城

考城在州之東

汲縣

衝繁郭下

有衛源一驛杏園淇門二鎮

殷牧野地周為鄘衛國戰國魏汲邑漢置縣屬河內郡三國魏

屬朝歌郡晉泰始二年置汲郡後廢後魏太和十二年復置興和二年于此置義州及伍城郡伍城縣北齊廢州後周廢郡以伍城縣屬衛州隋開皇六年仍改曰汲縣大業初屬汲郡唐武德元年復置義州四年州廢縣屬衛州貞觀元年自衛縣移衛州來治金遷州治于其城及胙城尋復故元為衛輝路治

縣故城在今縣西南隋隋興故城在縣北

鄆城在縣東北

開皇中於此移三縣州治在縣北

銅關在縣南王隱云汲縣有銅關圖經今名衛關為大河津濟處又杏園鎮在縣東南唐郭子儀自杏園濟河東至獲嘉破安太清淇門鎮在縣東北唐大順初朱溫寇魏博分遣其將龐師古等下淇門衛縣

新鄉縣 衝繁東北至府五十里 有新中一縣

周爲鄴國漢初爲汲縣地元鼎六年分置獲嘉縣屬河內郡後漢爲侯國晉屬汲郡後省後魏太和二十三年復置北齊廢隋開皇初改置新鄉縣屬懷州大業初屬河內郡唐武德初屬義州四年州廢屬殷州貞觀元年還屬衛州宋熙寧六年省入汲縣元祐二年復置屬衛州

治新鄉城乃汲縣故城也

獲嘉故城在縣西南十二里

延津關在縣東南後漢書袁紹自黎陽渡河沮授諫曰今宜留屯延津分兵官渡又故臨清關在縣東二十里

獲嘉縣

衝繁東北至府九十里

有崇寧亢村二驛

古甯邑春秋晉南陽地秦置修武縣漢屬河內郡晉改屬汲郡後魏孝昌中曰南修武後周置修武郡隋開皇初郡廢改縣曰獲嘉屬衛州十六年置殷州大業初州廢縣屬河內郡唐武德

四年復置殷州貞觀元年又廢縣屬懷州宋天聖四年仍屬衛州明洪武十年省入新鄉縣十四年復置

同盟山在縣東北五里李吉甫云武王伐紂與諸侯同盟于此故名

吳澤陂在縣西北

沁餘水故道自懷慶府武陟縣流入縣南又東南逕新鄉汲縣入衛河按沁水支流自武陟縣紅荆口經衛輝入衛河隋大業中開永濟渠嘗引以通涿郡元郭守敬言沁餘水引至武陟北流合御河灌田此沁入衛之故迹也明初河徑入淮不與沁合乃鑿渠引之今河仍入沁後沁全注黃河而入衛故道盡堙萬歷十五年沁決武陟東岸新鄉獲嘉被淹時議引沁入衛因沁水多沙不可漕遂止

故南陽城在縣北賸城在縣西北左傳隱公十一年桓王與鄭蘇忿生之田攢茅賸懷又吳城在縣西

小修武聚在縣境漢書高祖三年自成皋北渡河宿小修武傳舍既得韓信軍軍于小修武晉灼注小修武聚在大修武東

淇縣 衝南至府五十里 有淇門一驛旱生青龍二鎮

殷洙邑周初為衛國春秋屬晉為朝歌邑漢置朝歌縣屬河內

郡後漢建安十七年屬魏郡三國魏置朝歌郡尋廢晉屬汲郡

劉宋仍屬河內郡後魏廢東魏復置又析置臨淇縣屬林慮郡

隋大業初改曰衛縣移汲郡來治唐武德初為衛州治貞觀元

年仍移州治汲以縣屬之宋天聖四年屬安慮軍熙寧六年廢

入黎陽元祐初復置屬濬州元憲宗五年改置淇州又置臨淇

縣為倚郭中統元年屬大名路至元三年屬衛輝路省臨淇縣

入州明淇武初廢州為淇縣屬衛輝府

泉源水在縣南亦名陽河即古肥泉也東南流入淇水詩泉源

在左又我思肥泉毛傳所出同所歸異為肥泉縣境美溝水注

淇倉水至汲縣北注清水

淇倉水在縣北有山名淇山

朝歌故城在縣東北按今縣治即殷鹿臺

牧野在縣南說文牧作埒鄴道元云自朝歌以南南暨清水土

地平行據皋跨澤悉埒野也杜預云即紂都近郊三十里是

輝縣 繁東至府六十里

周共伯國漢置共縣屬河內郡三國魏屬朝歌郡晉屬汲郡東

魏天平中改屬林慮郡北齊廢隋開皇六年復置共城縣屬懷

州大業初屬河內郡唐武德元年于縣置共州四年州廢屬殷

州貞觀初屬衛州金大定二十六年移衛州治此尋復故二十

西北七十里蘇門山
百泉其水北流
有佛寺僧家
神祠二處為石梁
是院
萬金渠在淮西

九年改曰河平明昌三年改曰蘇門貞祐三年于縣置輝州元至元三年省蘇門縣入州屬衛輝路明初改州為縣

太行山在縣西五十里接修武縣界有白陘太行第三陘也又相近有白鹿山長泉水出焉天門山在縣西北五十里又二十里有蘇門山圖經卽太行支山也本曰栢門山亦作百門山又其山在縣北九里班固云其北山淇水所出淇山在縣西北一名沮洳山亦名大號山山海經沮洳之山淇水出焉淮南王書淇出大號酈道元云淇水出河內隆慮縣西大號山側按淇水之源漢志云出其山水經云出淇山地形志又云王莽嶺源河流為淇大約諸山相近故各指言之

栢門水今名衛河源出縣西蘇門山栢門山乃泉泉東南流逕新鄉汲縣又東北逕淇縣與淇水合流東北至濬縣城西又東北逕滑

縣入彰德府內黃縣界

掘刀泉即古百泉又清水在縣西南東流逕獲嘉新鄉注衛河
長泉水在縣西南六十里至獲嘉縣注清水

淇水在縣西北東北流逕彰德府林縣及湯陰復南流至淇縣
東南入衛河詩淇水在右班固云淇水東至黎陽入河又縣境
卓水亦注衛河

唐凡城故城在縣西南又金山陽廢縣在縣西南七十里

重門城羅城在縣西北鄧城在縣西南六十里

延津縣 衝疲北至府七十里 有廩延一驛西沙門一鎮

春秋鄭廩延邑秦置酸棗縣屬三川郡漢屬陳留郡後魏省尋
復置屬東郡北齊復省隋開皇六年復置屬滑州大業初屬滎
陽郡唐初屬東梁州貞觀八年屬滑州五代梁屬開封府後漢

復故晉還屬開封宋政和七年改曰延津金貞祐三年升爲延州元至元九年復爲延津縣屬汴梁路明屬開封府

本朝雍正二年屬衛輝府五年省胙城縣入焉

古黃河舊逕縣及故胙城縣北其北岸則新鄉汲縣又東北至濬縣西南其南岸則滑縣北曰黎陽津南曰白馬津漢賈讓言決黎陽遮害亭放河使北入海河西薄大山東薄金堤是也

濮水在縣及滑縣境按濮水本大河分流自黃河遷決濮流亦湮今圖經有衛南陂水受故胙城縣孟華潭王德口諸水自縣南東北流逕縣東又迤北逕桃園而東南滙于衛南陂東北逕柳青河達于澶淵又有沙河在縣南五十里皆濮渠之餘流也又縣北有酸水世謂之百尺溝今湮

延津在縣北棘津在縣東北故胙城之北左傳昭公十七年晉

荀吳帥師涉自棘津石津亦在縣東北今並涇

烏巢澤在縣東南裴松之云許攸說曹操曰今袁氏輜重有萬

餘乘在故市烏巢屯石津津即石門在滎台西南十里

酸棗故城在縣北十五里隋胙城故城在縣北三十五里唐南

燕故城在縣北故胙城東

桃城在縣北吳起城在縣西北二十里

濬縣衝繁西南至府一百十里有新鎮一鎮

春秋衛牽地漢置黎陽縣屬魏郡東晉時燕常置黎陽郡尋廢

後魏孝昌中復分置黎陽郡周宣政元年分置黎州隋開皇初

州郡皆廢十六年復置黎州大業初州廢縣屬汲郡唐武德二

年仍置黎州貞觀十七年州廢縣屬衛州五代晉天福中改屬

滑州宋端拱元年以縣建通利軍天聖元年改安利軍明道中

汗及似言光武以
出道兵克定天
下於于黎陽之
其心獨身監錄
身臨千人

復為通利軍熙寧三年軍廢縣屬衛州元祐初復為軍政和五

年升為濬州尋改平川軍金皇統八年改為通州天德三年復

故元初屬真定路省州治黎陽縣入之至元二年屬大名路明

洪武三年降為濬縣與滑縣並屬大名府

本朝雍正三年並移屬衛輝府

黎陽山在縣東南二十里晉灼曰黎陽黎山在其南河水經其

東其山上碑云縣取山之名取水之陽以為名按薛瓚以此為

卽大坏今考坏从土爾雅一成坏說文坏丘再成者也黎陽係

石山安得以大坏歸之瓚說益不足辯善化山在縣西北二十

五里舊名枉人山李吉甫云俗言紂殺比干於此故名又黑山

在縣西北七十里魏志于毒白統睦固等十餘萬眾以掠魏郡

號黑山賊

宛水在縣西南酈道元云東南入淇水宿胥水亦在縣西南今
湮

長豐泊在縣西卽宋李垂所謂牧馬陂古河道所經也

黎陽故城在縣東北隋衛縣故城在縣西南五十里清淇故城

頓丘故城並在縣西卽成日頓丘古城在頓丘縣今頓丘鎮南五代天
祐三年將頓丘徙于頓丘律凡之從

雍榆城袁譚城在縣西南黎陽倉城在縣西南三十里枋頭城

在縣西南八十里卽今之淇門渡古之淇水口也黎陽鎮城在

縣東南宛城在縣西牽城在縣北十八里

金堤在縣西南及滑縣東又遮害亭在縣西南五十里皆舊爲

大河所經

滑縣繁難西南至府九十里有老岸曹村什村三鎮巡檢
駐老岸

殷豕韋國春秋衛漕邑秦置白馬縣屬東郡晉屬濮陽國後魏

天興二年于縣置兗州東晉義熙中收復仍爲州治并置東郡
宋永初末地仍入魏州廢隋開皇九年置杞州十六年改滑州
大業二年又改兗州三年復曰東郡唐初仍爲滑州天寶元年
改靈昌郡乾元元年復故大歷七年爲永平節度使治貞元元
年改號義成軍光啟二年改宣義軍五代唐同光元年復爲義
成軍宋以靈河縣省入爲滑州治太平興國元年改曰武成軍
熙寧五年州廢屬開封府元豐四年復置金仍曰滑州屬大名
府明洪武初以州治白馬縣省入七年降爲滑縣
白馬山在縣東三十四里又縣北有白馬水舊爲河水分流處
一名白馬津今湮 東南有石柱有道口鎮
白馬故城在縣東二十里又後魏涼城廢縣在縣東北隋衛南
廢縣在縣東六十里韋城廢縣在縣東南靈昌廢縣在縣西南

鉏城在縣東左傳襄公四年魏絳曰后羿自鉏遷于窮石須城在縣東南詩思須與漕平陽城在縣南哀公十六年衛侯飲孔悝酒于平陽鹿鳴城大通城在縣東北沙店城在縣西南三十里

有句

有句自平陽良二城一在物北一在物東

瓦亭在縣南春秋定公八年公會晉師于瓦

即瓦崗

古顓頊陵在縣東北山海經鮒魚之山帝顓頊葬其陽九嬪葬其陰皇覽顓頊墓在頓丘城門外廣陽里中

帝嚳陵在縣東北酈道元云淇水逕帝嚳冢西皇覽曰帝嚳冢在東郡濮陽頓丘城南臺陰里中

封丘縣

難西北至府一百三十里

有潘店中藥二鎮

古封父國漢置封丘縣屬陳留郡後魏太平真君九年省入酸棗景明二年復置北齊省隋開皇十六年復置屬滑州大業初

屬東郡唐屬汴州五代屬開封府

本朝乾隆四十八年三月改屬衛輝府

黑山在縣北三里湮于河魏志初平四年袁術屯封丘黑山

黃河自懷慶府陽武縣流入縣南又東逕考城縣南入儀封廳界

古濮渠在縣西南東北流入直隸長垣縣界班固云濮渠首受

沛東北至都關入羊里水過郡三行六百三十里

平丘廢縣在縣東四十里唐守節廢縣在縣西北三十里

期城在縣南七里

桐牢亭在縣北春秋成公五年同盟于蟲牢樂史云今俗謂之

桐渦

考城縣衝繁西北至府一百五十里

有考城一驛管河主簿駐北岸

春秋戴國秦置留縣屬碭郡漢屬梁國後漢改曰考城屬陳留郡晉初省尋復置屬濟陽郡後魏孝昌中改置考陽縣兼置北梁郡北齊天保七年郡廢改縣曰成安隋開皇十八年復曰考城屬宋州大業初屬梁郡唐武德四年于縣置東梁州五年州廢屬曹州元和十四年屬宋州尋還屬曹州五代梁開平元年改曰戴邑屬開封府後唐復曰考城宋崇寧四年改屬拱州大觀四年還屬開封府金初屬曹州正隆中屬睢州本朝屬歸德府乾隆四十八年三月移縣治黃河北岸以岸南地入睢州因改縣屬衛輝府

簸箕城在縣北樂史稱城豕記禹治水時所築

葵丘聚在縣東左傳僖公九年會于葵丘

懷慶府

衝繁

原額人丁一十一萬八千七百三十一
又滋生人丁一萬一千一百六十九

禹貢冀州覃懷之域商周畿內地春秋爲晉南陽戰國屬魏秦
爲三川郡地漢初屬殷國後改置河內郡屬司隸部治懷縣三
國屬魏晉徙郡治野王屬司州後魏天安二年置懷州太和八
年州罷東魏天平初復置隋開皇初郡廢大業初州廢復爲河
內郡唐初復置懷州立總管府貞觀元年府罷天授元年仍曰
河內郡乾元元年復故屬河北道宋曰懷州河內郡屬河北西
路金天會六年曰南懷州置沁南軍節度天德三年仍曰懷州
大定五年置行元帥府屬河東南路元初曰懷州憲宗七年改
懷孟路總管府延祐六年改懷慶路屬中書省燕南河北道明
曰懷慶府

本朝因之分守河北道黃沁通判駐武涉糧捕水利通判駐清

化鎮

府境

東西距三百九十里
南北距一百三十五里

八到

東至衛輝府獲嘉縣界一百四十里	西至山西垣曲縣界二百五十里	南至河南府孟津縣界七十里	北至山西鳳臺縣界六十五里	東南至開封府滎澤縣界一百五十里	西南至河南府洛陽縣界一百四十里	東北至衛輝府輝縣治二百里	西北至山西澤州府治一百二十里	自府治至京師一千八百里
----------------	---------------	--------------	--------------	-----------------	-----------------	--------------	----------------	-------------

土貢

絲絹 魚 梁米 茶 鐵 磁 硝 朱膠 煤炭 葭

灰 竹 石榴 柿 藥

管縣八

河內 濟源 修武 武陟 孟 溫 原武 陽武

河內縣

衝繁郭下 有覃懷一驛尚香武德崇義柏香邢臺
萬善清化七鎮清化之竹

春秋晉野王邑漢置野王縣為河內郡治後魏為懷州治隋開

皇十六年改河內縣

有善鎮在東北其南五里曰雍店

太行山縣及濟源修武三縣皆在其麓東接衛輝府衛縣界北接山西澤州府界一名五行山書禹貢太行恒山至于碣石左傳襄公二十三年齊侯伐晉登太行班固云山陽野王太行山在西北淮南王書武王欲築宮于五行之山高誘注即太行羊腸坂在縣北太行山

永橋

丹水自山西鳳臺縣南流入逕府城東北又南入沁水山海經沁水之東有丹林丹水出焉長明溝水自府城東北與河分流逕清化鎮南又東逕武陟修武合蔡溝水入衛輝府界一名預河今日小丹河縣境小沁水倍澗水邗水絕水等竝注沁班固云上黨郡沁氏有絕水南至野王入沁

漢州縣故城在

縣東南又唐忠義廢縣紫陵廢縣竝在縣西北

有

之

之

三十里太行廢縣在縣東北四十里

邗城在縣西北左傳隱公十一年王取焉邗之田于鄭陽鄉城

絺城在縣西南隱公十一年桓王以蘇忿生之田與鄭有絺成

鄉城在縣東南雍城射犬城沙城中都城金城並在縣東北鄆

城苑鄉城在縣北

大斛關在縣北二十里又碗子城關在縣北碗子城山

濟源縣 難東至府七十里 有邵原關巡檢駐

周為原國春秋晉原邑漢置沁水軹二縣屬河內郡北齊省沁

水縣隋開皇十六年始分軹縣置濟源縣屬懷州大業初屬河

內郡唐武德二年于濟源縣置西濟州四年州廢縣屬懷州貞

觀元年省軹縣入焉顯慶二年改屬洛州廣德後屬河陽三城

使會昌三年屬孟州元太宗六年改置原州七年復為濟源縣

王屋山
王屋山在縣西八十里與山西垣曲縣接境山有三重其狀如屋故名書禹貢底柱析城至于王屋其山在縣北十二里鄆道元云沈水潛行地下至其山南復出

屬孟州明洪武十年改屬懷慶府

王屋山在縣西八十里與山西垣曲縣接境山有三重其狀如

屋故名書禹貢底柱析城至于王屋其山在縣北十二里鄆道

元云沈水潛行地下至其山南復出

齊子嶺在縣西六十里西魏大統十二年高歡圍玉壁別使侯

景將兵趨齊子嶺李吉甫云嶺在王屋縣東十二里周齊分境

處也

黃河自山西垣曲縣流入縣南又東逕孟縣溫縣武陟原武陽

武縣南入衛輝府界

濟水一名沈水源出縣西王屋山東流逕縣北又東南逕孟縣

北又東南入河書禹貢導沈水東流爲濟入于河劉熙云濟濟

也源出河北濟河而南也灤水在縣西湛水在縣西南鄆道元

云竝注河

沁水自山西陽城縣流入縣北又逕河內武陟二縣北折而南至縣東入河縣境有沁水渠亦名枋口水又溟水自縣西南東流逕孟縣北又東南注河爾雅梁莫大于溟梁左傳襄公十年公會諸侯于溟梁縣境澆水塗溝水漫流水天漿水同水竝注溟通鑑曰陽城有溟水引沁水南過于河北通河為溟引沁水入河枋水亦引沁水

濟源池在縣西北三里李吉甫云濟有二源東源周圍七百步其深莫測西源周圍六百八十五步深一丈皆繚之以周墻唐

書濟源有濟瀆祠樓今縣西北有濟瀆廟

軹縣故城在縣南十二里漢波縣故城在縣東南沁水故城在

縣東北後周王屋故城在縣西八十里唐栢崖故城在縣西南又溟陽廢縣在縣東邵原廢縣在縣西一百二十里長泉廢縣

在縣西南蒸川廢縣在縣北十三里

向城在縣南陽城在縣西南原城在縣西北左傳隱公十一年

桓王以蘇忿生之田與鄭有向樊原注樊一名陽又湛城在縣

南勳掌城在縣西北二十五里

史記后紀注相地志有懷州後原城分南陽

箕關在縣西王屋山南亦名灤關後漢書建武元年鄧禹自箕

關入河東又軹關在縣西北十五里當軹道之險因名魏景初

二年司馬懿在汲詔懿自軹關西還長安

修武縣

衝繁西南至府一百二十里

有武安一驛待王承恩二鎮

春秋晉南陽邑漢置山陽縣屬河內郡三國魏改為山陽國晉

仍為縣後屬汲郡後魏孝昌二年置山陽郡又分置北修武縣

東魏改為廣寧郡又置西修武縣尋廢北齊移修武縣治于西

修武併北修武入之後周郡廢隋曰修武縣屬河內郡大業十

年徙廢唐武德二年復置修武縣并置陟州四年州廢縣徙別

置修武縣于西修武故城屬殷州貞觀元年屬懷州宋熙寧六

年省為鎮入武陟元祐元年復為縣仍屬懷州

北修武故城在今縣北山陽故城在縣西北三十五里東魏廣

寧故城在縣東南

陽契陽邑本據竹皮之邑也

攢城在縣西北二十里左傳隱公十一年王以蘇忿生之田與

鄭有攢

亦有甯城

漢獻帝陵在縣北三十五里濁鹿城後小風邨名禪陵

武陟縣

衝繁難西至府一百里

有武陟寧郭二驛永橋寧郭二鎮

周畿內邑漢置懷縣為河內郡治又置武德縣屬焉晉移郡治

野王以懷為屬縣省武德入之東魏天平初改屬武德郡隋開

皇十六年分修武置武陟縣大業初與懷縣皆廢十年移修武

縣來治唐武德四年改曰武陟屬殷州貞觀元年屬懷州

武德故城在縣東南懷縣故城在縣西南

殷城在縣東南隰城在縣西南十五里左傳隱公十一年王以蘇忿生田與鄭有隰城樊城在縣西南四十里永橋城沁陽城在縣西

鄒人亭在縣西南十五里左傳成公十一年晉郤至與周爭鄒田

孟縣 衝繁北至府五十里 有河陽一驛沁河白波穀羅城北四鎮

周畿內地春秋晉河陽邑漢置河陽縣屬河內郡晉末省後魏孝昌中復置仍屬河內郡北齊省入溫軹二縣隋開皇十六年復置唐武德四年置盟州八年州廢縣屬懷州顯慶二年屬洛州建中二年置河陽三城節度使治此會昌三年改置孟州宋

唐名字立柏崖
倉前元史不稱
坊東立河隄倉
三門東立集津
倉西立監倉
於河口立新坊
又名陝州

初曰孟州河陽軍政和二年改濟源郡金天會六年降為孟州

元屬懷慶路明洪武初省河陽縣入州十年降州為縣

孟津在縣南十八里書禹貢導河又東至于孟津左傳隱公十

一年王與鄭人蘇忿生之田有盟盟孟古字通又曰富平津晉

泰始十年杜預造河橋于富平津樂史云河陽有南浮橋在縣

南一里即杜預所造也北中河城在河橋北中河橋西曰富平津

河陽故城在縣西三十五里唐集城廢縣在縣東南穀旦廢縣

在縣北十五里河清廢縣在縣西南五十里

鄧城冶坂城中潭城南城安國城程莊城並在縣西南北中城

在縣南無辟城在縣東冶城在縣西北

溫縣繁西北至府五十里有趙堡一鎮

周畿內溫邑漢置溫縣屬河內郡東魏天平初改屬武德郡北

齊省隋開皇十六年復置屬河內郡唐武德四年改縣曰李城
并置平州是年州廢縣復故名屬孟州八年屬懷州顯慶二年
屬洛州建中二年屬河陽三城使會昌三年屬孟州明屬懷慶
府

廣濟河在縣北自濟源縣北東南流逕河內縣南又東逕縣北
又東南入黃河本沁水支流其在濟源河內者即古朱溝水其
至溫縣入河者即古沙溝水

有野水片流河在河西又西為界

平皋陂在縣東平皋城西南李陂亦在縣西南

縣故城在今縣西南漢平皋故城在縣東

安昌城在縣東北墳城在縣東司馬城在縣西二十里

原武縣

難西至府一百八十里

有陳橋一鎮

戰國魏卷邑漢置卷縣屬河南郡晉改屬滎陽郡魏太平真君

八年省太和十一年復置北齊天保七年省隋開皇十六年移置原武縣于此後改曰原陵唐初復曰原武武德四年屬管州貞觀元年屬鄭州宋熙寧五年省爲鎮入陽武縣元祐元年復爲縣屬鄭州奉寧軍金屬鄭州貞祐三年分屬延州元初屬鄭州後屬開封府尋又屬延州至元九年屬汴梁路明屬開封府本朝雍正二年改屬懷慶府

陰溝水在縣南自開封府滎澤縣流入東逕陽武入祥符縣界又賈魯河在縣南馬家渡二里

卷縣故城在縣西北

垣雍城在縣西北五里卽衡雍也左傳僖公二十八年晉侯敗楚師于城濮還至于衡雍長城在縣西安城在縣東南二十里修武亭在縣東左傳成公十五年晉人及鄭子然盟于修澤扈

亭在縣西北左傳莊公二十二年公與齊侯盟于扈

陽武縣繁西北至府二百里有太平延州二鎮

秦置縣漢分置原武縣皆屬河南郡晉省原武以陽武屬滎陽

郡東魏改屬廣武郡隋屬滎陽郡唐初屬管州貞觀元年改屬

鄭州五代屬開封府元初屬延州至元九年屬汴梁路明屬開

封府有利鄉亭倉聖故里也此在漢世白水

本朝乾隆四十八年三月改屬懷慶府

古濟水故道自濫縣流逕開封府之汜水滎澤又東流入縣西

皆與河合流自此分南北二濟胡三省云自漢築滎陽石門而

濟與河合流入海不復入滎澤矣又古白溝在縣及封丘二縣

界今堙

縣故城在今縣東南唐武德四年移今治

棣城在縣北左傳襄公五年諸侯成陳子囊伐陳會于城棣以救之博浪城在縣東南

延州鎮在縣東北二十里土人謂卽元故州

乾隆府廳州縣圖志卷十九

賜進士及第翰林院編修充

國史館纂修官

臣洪亮吉撰

河南布政使司

乾隆九年設在蘇州府外

河南府

衝繁

原額人丁九萬四千一百七十二
又滋生人丁二萬三千二百一十九

禹貢豫州之域周初曰洛邑成王營為東都平王遷都之是為

東周秦莊襄王元年置三川郡漢改曰河南郡後漢建武初徙

都之十五年改曰河南尹兼移司隸校尉治此三國魏置司州

晉永嘉後陷義熙十二年劉裕平河南復置司州後魏太宗置

洛州太和十七年自代徙都之仍曰司州河南尹東魏天平初

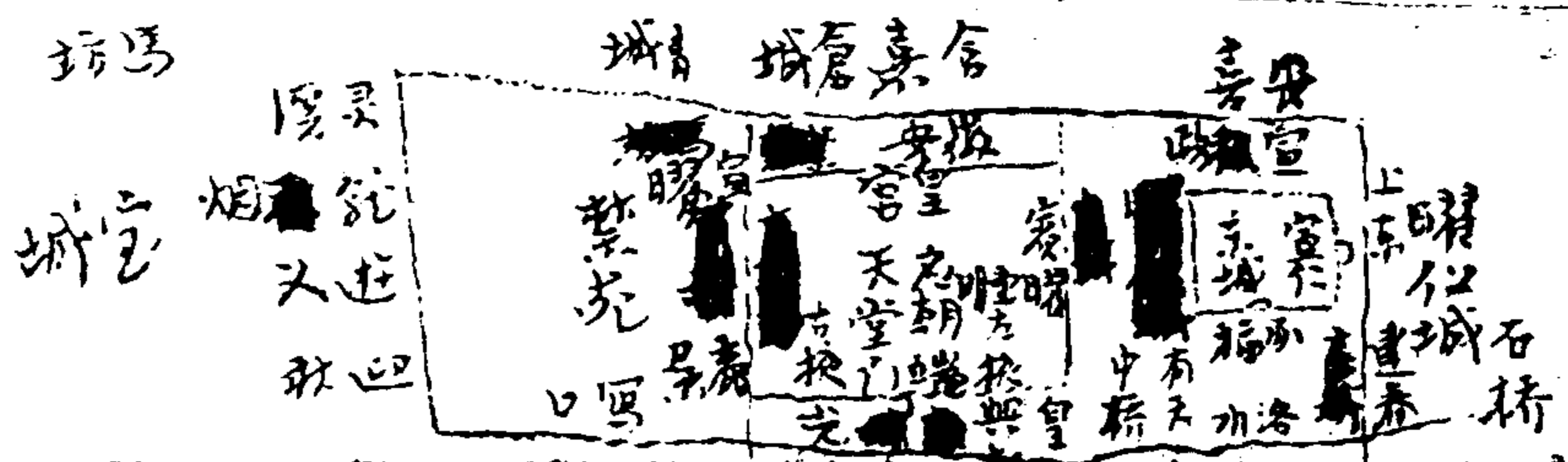
復曰洛州改置洛陽郡後周大象元年移相州六府于洛陽稱

東京置洛州總管府隋開皇元年罷郡改六府置東京尚書省

其年廢二年廢總管置河南道行臺三年廢行臺以洛州領縣
 大業元年建東京改洛州曰豫州三年又改為河南郡置尹五
 年改東京為東都唐武德四年復曰洛州置總管府尋罷府置
 陝東道大行臺九年罷行臺置都督府貞觀十八年府罷顯慶
 二年復為東都光宅元年改曰神都神龍元年復曰東都開元
 元年改洛州為河南府天寶元年改東都曰東京上元二年罷
 京寶應元年復為東都五代梁為西都後唐同光元年復為東
 都晉天福三年復曰西京宋曰四京河南府洛陽郡熙寧五年
 升為京西北路治所金初曰河南府置德昌軍興定元年升為
 中京金昌府屬南京路元曰河南南路屬河南江北行中書省明
 為河南府

小境

東西距三百六十里
南北距五百十五里



八到
東至開封府汜水縣界一百六十里
西至陝州界二百里
南至南陽府界五百里
北至懷慶府孟州界一百五十里
東至開封府禹州界一百八十里
西至陝州界一百三十里

土貢
銀 鐵 錫 膽礬 瓷器 蜜蠟 研果 竹
花 麝香 黃丹 藥
管縣寸
洛陽 偃師 宜陽 新安 鞏 孟津 登封 永寧

洛陽縣
衝繁難郭下
有周南一驛龍門彭婆翟莊白沙四鎮亦有驛志

周初洛邑成王營為王城又于其東定下都謂之成周平王徙居王城為東周戰國時改王城曰河南成周曰洛陽秦置三川

乾隆府廳州縣圖志 卷一九

太平中三城別曰
孔城為北城如曰曰
伊前如孔城防在
其東南者以孔城防
西者為防

郡漢改河南郡治洛陽以河南縣屬之後漢遷都洛陽改洛曰
 雒為河南尹治仍領河南縣三國魏復改曰洛陽為司州治後
 魏太和中亦遷都于此東魏為洛州洛陽郡治隋大業元年改
 建新都又改置河南郡治河南縣移洛陽于郭下同為郡治唐
 神龍三年改洛陽曰永昌景龍元年復故與河南縣俱為河南
 府治宋熙寧五年併洛陽入河南元祐二年復置金併河南入
 洛陽仍為府治洛州南有漢王寺河陽南有北城有洛陽
 大石山在縣東南四十里接登封縣界亦名石林關塞山在縣
 南一名伊關山亦名龍門山有伊關關左傳昭公二十六年晉
 知蹠趙鞅帥師納王使女寬守關塞又谷口山在縣西南三十
 里孝水出焉山海經縞紙山西十里曰廐山交觴之水出其陽
 俞隨之水出其陰即此山也北邙山在縣北東接孟津偃師鞏

伊關山

三縣界亦作芒山左傳昭公二十二年王田北山後漢建武十

一年城陽王祉葬于北邙其後王侯公卿多葬此

大谷在縣南後漢靈帝中平元年置八關此其一初平二年孫

堅討董卓進軍大谷距洛九十里

邾鄆陌在縣西左傳宣公三年王孫滿曰成王定鼎于邾鄆班

固云河南故邾鄆地

洛水自陝州盧氏縣流入府境東北逕永寧宜陽入縣南與澗

澗二水合又東逕偃師縣南合伊水又東北逕鞏縣西北又東

至開封府汜水縣西北入河書禹貢導洛自熊耳東北會于澗

澗又東會于伊又東北入于河澗水出澠池縣東澗水出孟津

縣東南竝流至縣東南注洛縣境孝水金谷水舊竝注穀水今

金谷水在縣東北注澗

自北而南有石柘園老君廟高也

直隸府志卷十九

陽渠在縣東後漢書建武五年王梁為河南尹穿渠引穀水注洛陽城下東寫鞏川渠成而水不流二十三年張純為大司空明年上穿陽渠引洛水為漕百姓得其利按以酈注考之有二道在洛陽城北者王梁之所引道所謂舊瀆也一在洛陽城南至偃師入于洛者蓋即張純之所穿也又新唐書河南縣有洛漕新潭大足元年開以置租船宋史開寶九年幸西京發卒自洛城市橋鑿渠至漕口三十五里以便饋運皆即陽渠故瀆也又洛渠在縣西南二十五里通津渠在故河南縣南三里千金

有京東至初八里南伊瀾口非信即山東出濟南西出瀾口西出瀾口

塌在縣北距上陽宮七里狄泉在故洛陽城中春秋僖公二十九年盟于狄泉

縣故城在今縣東北二十里即故成周城也唐貞觀六年移今治河南故城在縣西北即故洛邑王城也漢新城故城在縣南

新城南有郭
聚即廢寺也

穀城有柏台故城在縣西北唐永昌廢縣來庭廢縣竝近今縣治

前城甘城竝在縣西南前亦作泉左傳僖公十一年揚拒泉臯

伊維之戎入王城南二十四年甘昭公有寵于惠后注卽王子帶

食邑于甘解城高南都城伐惡城竝在縣南左傳二十二年王師

軍于解金墉城含嘉城竝在縣東北

唐聚褚氏聚上程聚樊濯聚竝在縣東左傳昭公二十三年尹

率敗劉師于唐二十六年王宿于褚氏

圍鄉在縣東南左傳昭公二十二年單子伐東圍蒯鄉在縣西

南二十三年尹辛攻蒯邠垂亭在縣南文公十七年周甘歆敗

戎于邠垂

漢故宮在縣東故洛陽城中隋洛陽宮在縣治故宮城內漢上

林苑在故洛陽城西隋禁苑在今縣西濯林園華林園竝在故

乾隆府廳州縣圖志

洛陽城中

城北有倉庫又北有棧亦有昭覺寺并馬營

周靈王陵在縣西南周山上景王陵在縣東威烈王陵在城內

東北隅酈道元云栢亭今在西北南北有三王陵或言周景王悼王定王

也崔浩云定當為敬

漢明帝顯節陵在縣東南章帝敬陵在縣東南三十九里和帝

慎陵在縣東南四十一里殤帝康陵在縣南四十八里安帝恭

陵在縣東十五里冲帝懷陵在縣東南十五里順帝憲陵在縣

西北十五里質帝靜陵在縣東三十二里桓帝宣陵在縣東南

三十里靈帝文陵在縣西北二十里

魏明帝高平陵在縣東南大石山

晉武帝峻陽陵在縣北惠帝大陽陵在縣境

後魏世宗景陵在縣北邙山亦名宣武陵

偃師縣衝西少南至府七十里

有首陽一驛府店一鎮

殷西亳地春秋時為周尸氏邑漢置偃師縣屬河南郡晉省入洛陽隋開皇十六年復置宋慶厯二年省四年復置熙寧五年省入緱氏八年復置

轘轅山在縣東南接鞏登封二縣界上有關左傳襄公二十一年欒盈出奔楚過周王使候出諸轘轅景山緱氏山百坏山竝在縣南半石山在縣西南山海經半石之山來需之水出其陽而西流注于伊水合水出于其西而北流注于洛酈道元云劉水出半石東山又首陽山在縣西北接孟津縣界酈道元云春秋所謂首戴也

鄂嶺坂在縣南五十五里接登封縣界相近有峯胎亭

伊水自汝州伊陽縣流逕洛陽縣南又東北至縣西南五里合

洛水書禹貢伊洛瀍澗既入于河縣境合水劉水休水鄆水並注洛

緱氏故城在縣南

東北有初九塢在內有通濟渠

亳城在縣西亦名尸鄉左傳昭公二十六年劉人敗王城之師于尸氏胥靡城在縣東南左傳襄公十八年楚師伐鄭侵費滑胥靡曹城延壽城在縣南古灰城在縣西南

鄆聚劉聚並在縣西南左傳隱公十一年王取鄆劉之田于鄆班固云緱氏有劉聚周大夫劉子邑

曲洛在縣東洛水之曲故名穆天子傳天子東遊黃澤宿于曲洛又義堂路在縣北樂史云即北坡路古驛路也唐天寶中廢魏文帝陵在縣西北首陽山南

唐昭宗和陵在故緱氏縣東北五里

宜陽縣 簡東北至府七十里

有福昌三鄉二鎮縣丞駐韓城

戰國韓宜陽邑漢置縣屬宏農郡後魏孝昌初置宜陽郡東魏

天平初置陽州後又分置甘棠縣後周改陽州曰熊州而齊亦

有宜陽縣及周平齊始合為一隋開皇初郡廢仁壽四年改甘

棠曰壽安大業初州廢二縣皆屬河南郡義寧二年復置宜陽

郡唐武德元年改郡為熊州兼領壽安縣二年改宜陽縣曰福

昌貞觀元年州廢縣屬穀州六年自澠池徙州治福昌顯慶二

年穀州廢二縣皆屬河南府宋慶曆三年廢壽安為鎮四年復

置熙寧五年省福昌入壽安元祐元年復置金改壽安曰宜陽

以福昌縣屬嵩州元初併福昌入宜陽仍屬河南府

鹿蹄山在縣東南道元所云甘水發于東麓者也女几山在縣

西南酈道元云渠谷水所出熊耳山在縣西接永寧縣界後漢

建武三年赤眉餘衆向宜陽帝自將征之赤眉震怖乞降積兵甲宜陽城西與熊耳山齊酈道元云洛水之北有熊耳山雙巒競舉狀同熊耳此自別山不與禹貢導洛自熊耳同也

昌谷水在縣西九十里一名昌澗水自永寧縣流入又東南流入洛縣境渠谷水澗池水五延水黃澗水其水黑澗水豪水甘水竝注洛亦有慈廟

縣故城及福昌故城在今縣西隋興泰故城在縣西南

陽市城在縣西九曲城在縣西北八關城在縣東北栢谷城在

縣南 西北有馬白塢

隋顯仁宮唐興泰宮在縣西南隋福昌宮唐連昌宮在縣西唐書卷一百一十五

晉高祖顯陵在縣西北

新安縣 衝東至府七十里

有西關一驛慈澗關門匡口楊寺倉頭石寺北冶石井八鎮

漢于今澗池縣界置新安縣屬宏農郡東晉末分置東垣縣屬河南郡後魏屬新安郡後周保定五年置中州建德六年州廢于東垣置新安郡隋開皇十年復置新安郡唐武德元年復改穀州貞觀元年移州治澗池縣以縣屬河南府

有八牧坂

瞻諸山在縣東南山海經廬其陰蜜山在縣南十五里豪谷水自山北流入穀水或以為卽山海經穀山也青要山在縣西北山海經青要之山北望于河酈道元謂之疆山驪山亦在縣西北山海經正回之水出焉隋志謂之魏山

穀水源出澗池縣西東流合澗水入縣南又東至洛陽縣西南入洛周書我乃卜澗水東瀍水西惟洛食國語靈王二十二年穀洛門將毀王宮班固云澗池縣谷水出穀陽谷東北至穀城入洛新安縣禹貢澗水在東南入洛按穀澗瀍三水久混據周書澗東之文其水應在王城之西南流入洛卽酈注所謂死穀也澗水既合于穀不知何時又東合于瀍或云周景王壅穀入瀍亦無確據又縣境阜澗水波水慈澗水竝注穀水

東垣故城在縣東

穀城在西汾穀水

古圜城在縣東四十里白超城在縣西

函谷關在縣東北秦故關本在靈寶縣應劭曰武帝時樓船將軍楊僕數有大功恥爲關外民上書乞徙東關于是徙關于新安去宏農三百里

五代唐莊宗陵在縣北七十里黃坂谷明宗徽陵在縣東北十

里護駕莊

鞏縣 衝西南至府一百二十里

有洛口一驛黑石渡青泥
回郭三鎮

春秋周鞏伯邑戰國時東周所居秦置鞏縣漢屬河南郡後魏

改屬成臯郡北齊省隋開皇十六年復置仍屬河南郡

九山在縣西南黃山在縣北臨黃河呂不韋書夏后氏孔甲田

于東陽黃山通德山煖身山在縣北臨黃河呂不韋書夏后氏孔甲田

明谿泉水在縣西用北流入洛左傳昭公二十二年晉賈辛帥

師軍于谿泉縣境維水湟水洞水竝注洛有馬羅川四河口在縣南

縣故城及宋永安故城竝在今縣西南

鄴城東城竝在縣西南左傳昭公二十三年正月王師晉師圍

郊郊鄴潰四月單于取訾又洛口倉城在縣東李孟洛城方外

乾隆府廳州縣圖志

坎飲聚在縣東左傳僖公二十四年王出及坎飲國人納之又

黃亭在縣西亦作皇左傳昭公二十二年王猛居于皇杜預云

鞏縣西有榮錡澗左傳王崩于榮錡氏即此里石在洛南九例有月城

宋太祖永昌陵在縣西南四十里太宗永熙陵在昌陵西一里

真宗永定陵在昌陵北十里仁宗永昭陵在定陵西北五里英

宗永厚陵在昭陵西一里神宗永裕陵在昭陵西三里哲宗永

泰陵在昌陵西三里

孟津縣簡西南至府四十五里

有長泉舊縣雙槐油房四鎮有棧小石

有集津倉監

古孟津地春秋周平陰邑秦置平陰縣漢屬河南郡三國魏改

河陰後魏太宗并入洛陽正始二年復置東魏元象二年置河

陰郡隋開皇初郡廢大業初仍併縣入洛陽唐為洛陽河清二

縣地宋開寶元年徙河清縣于此金改曰孟津貞祐三年升為

一第 526 野 續修四庫全書第 10 版正內

陶州尋復為縣

穀城山在縣西六十里灤水出此酈道元謂之穀城縣北山博

物記謂之潛亭山

有武濟城其以橋曰永橋

硤石在縣西二十里晉永嘉末魏浚與流人數百家東依河陰

之硤石

武濟二年置硤石有硤石城其年浚與流人出之居硤石源河陰年大基先
天九年更名曰潛亭其城在河陰北地亦野水

庸庸水源出新安縣北東至縣境入河酈道元云出垣縣安蘇

山俗謂之長泉水伊洛門也其水北流分為二一水北入河一

水又東北流注于河

平陰故城漢平縣故城唐河清故城並在縣東

回洛城在縣東

漢世祖原陵在縣西十五里

登封縣

簡西北至府一百二十里

有告成頽陽二鎮

北有嵩山中院為志天白鹿寺觀音之大中院後為西院左右之寺皆其也

東西南北對
密如物而信呼
初山州北北
物如多司高
州以西初以
序東北密如
西北信州

古陽城邑秦置陽城縣漢元封元年分置密高縣皆屬潁川郡
後漢省密高入陽城晉以陽城縣屬河南郡後省後魏太和十
三年置堙陽縣正光中復置陽城縣孝昌二年置陽城郡東魏
天平初于堙陽置中川郡後周中川郡廢隋開皇初廢陽城郡
十六年于陽城縣置嵩州仁壽四年州廢其堙陽縣開皇六年
改曰武林十八年改曰輪氏大業元年改曰嵩陽與陽城皆屬
河南郡唐武德四年復置嵩州貞觀三年州廢屬洛州十七年
省嵩陽入陽城永淳元年分陽城緱氏地復置嵩陽縣二年省
光宅元年復置萬歲登封元年改陽城曰告成嵩陽曰登封神
龍元年俱復故名二年復曰告成登封皆屬河南府天祐二年
改告成曰陽邑後唐復曰陽城周顯德中省入登封
嵩山在縣北古曰外方又曰嵩高亦曰太室其西曰少室書禹

貢熊耳外方桐栢左傳昭公四年晉司馬侯曰陽城太室九州之險史記昔三代之君皆在河洛之間故崇高爲中嶽班固云密高縣武帝置以奉太室山有太室少室山廟古文以密高爲外方山今中嶽廟在縣東八里黃蓋峰下陽城山在縣東北班固云陽城縣陽城山洧水所出箕山大熊山竝在縣東南孟子益避禹之子于箕山之陰大熊山卽古大嵒山山海經大嵒之山狂水出焉西南流注于伊水陽乾山在縣西南班固云陽城縣陽乾山潁水所出倚箔山亦在縣西南酈道元云倚薄水出倚薄山有少林寺

鬼谷在縣東南潁谷在縣西南左傳隱公元年潁考叔爲潁谷封人

潁水在縣南東流入開封府密縣界班固云潁水東至下蔡入

淮過郡三行千五百里縣境五渡水石淙水竝注潁大狂水與湮水合西注伊水

陽城故城在縣東南今爲告成鎮潁陽故城在縣西南今爲潁陽鎮又堽陽廢縣在潁陽鎮西

負黍亭在縣西南左傳定公六年鄭伐負黍

唐奉天宮在縣北嵩山南

測景臺在縣東南周禮大司徒以土圭之法測土深正日景以求地中日至之景尺有五寸謂之地中疏周公度日景之時置五表潁川陽城爲中表

嶧坂關在縣東南又石羊關在縣東南告成鎮東二十里

後漢高祖睿陵在縣東測景臺左又圖經縣西北少室谷有周昭王陵

東西山南北山
宜陽州西唐氏
州南者物計北
陝州計東南為
物以計東南唐
氏以計東南唐
州計西北陝
州計

南道為二嶺北
道乃掌權以州
稍平

永寧縣 簡東北至府一百九十里

漢澠池宜陽二縣地晉以後為澠池縣地東魏置金門郡西魏

分置北宜陽縣屬宜陽郡廢帝二年改曰熊耳後周改置同軌

郡隋開皇初郡廢屬河南郡義寧二年改縣曰永寧屬宜陽郡

唐武德元年屬熊州三年分置函州八年州廢仍屬熊州貞觀

元年屬穀州顯慶二年州廢屬河南府金正隆六年改屬嵩州

元屬河南路 宜陽有故軒城東南北三面峭絕

金門山在縣西南酈道元云金門谿水黍良谷水皆出金門山

漢建武二年強弩偏將軍陳俊轉擊金門白馬皆破之即此檀

山在縣西嶠山在縣北六十里西北接陝州界東接澠池縣界

春秋僖公三十三年晉人及姜戎敗秦師于嶠呂不韋書天下

九塞嶠其一也杜預云古道由南谷中魏武帝西討巴漢惡其

險而更開北山高道杜佑云曹公所開北道即春秋時舊路也

高門水在縣西東南流入洛縣境黃城溪水荀澗水庫谷水金

門谿水白馬谿水欵水竝注洛

回谿在縣北六十里後漢建武三年馮異與赤眉戰敗棄馬步

走上回谿阪尋復戰大破赤眉于峭底

宣利渠在縣南三里又有新興渠萬相渠皆分洛水以溉田

縣故城在今縣東北又東魏金門廢縣在縣南廢峭縣在縣北

隋洛水廢縣在縣西長水廢縣在縣西南

同軌城在縣東高門城龍驤城石勒城永昌城竝在縣西

唐峭岫宮蘭峯宮竝在縣西

夏后皋陵在縣北峭山側

澗池縣 衝東至府一百六十里

有義昌蠡城二驛峭店一鎮巡檢駐南村

通典回谿長

の里同各

二丈五尺斤川

若五田此翻

遂名云曹公

西討曹南

縣之險更

南北路

東西城南皆東
新安城西陝州
州南永安州北

垣曲對孟津
以州西約九亭
對東北對出河
西北垣曲河

戰國時澠池邑初屬韓後屬秦漢景帝置甯池縣屬宏農郡後
魏太和十一年改置北澠池縣後又置澠池郡周改置河南郡
大象中郡廢縣屬同軌郡隋開皇初仍為澠池縣屬熊州十六
年屬穀州大業中屬河南郡唐武德元年屬穀州貞觀元年徙
州來治六年州徙治福昌以澠池屬之顯慶二年屬洛州開元
元年屬河南府金末于縣置韶州元至元八年州廢屬河南路
後屬陝州明屬河南府

秦宏農太守治澠池今如

馬頭山在縣西南酈道元云穀水出峭東馬頭山穀陽谷李吉
甫作穀陽山白石山在縣東北二十里澗水出此山海經白石
之山澗水出其陰世謂是山為廣陽山亦名澠池山又抵塢洞
在縣北二十里產銀西關洞在縣北百里產鉛
黃河自陝州流入縣北又東逕新安孟津鞏縣北入開封府界

書禹貢導河東至于底柱又東至于孟津東過洛汭酈道元云
 河水自底柱以下五戶以上其間百二十里河水竦石桀出勢
 連襄陸蓋亦禹鑿以通河疑此闕流其山雖闢尚梗湍流有一
 十九灘水流迅急勢同三峽五戶灘名也圖經河自孟津而上
 多循山麓行至孟津地平土疏河勢漸漲潰溢之患自孟津始
 縣故城在今縣西唐貞觀三年移今治漢新安故城在縣東東
 魏俱利故城在縣西

大塢城在縣北十五里隋大業中嘗移縣治此
 唐紫桂宮在縣西

周桓王陵在縣東北百二十里臨河

嵩縣

雞東北至府一百六十里
 去夏百念之西高宛胸之谷去若須

有鳴皋舊縣辛店二鎮巡
 檢駐舊縣

春秋陸渾戎地漢置陸渾縣屬宏農郡晉改屬河南郡宋以後

東西州南北州
 東伊州西伊州
 氏昭奇：陽州
 北宜州分東西
 伊州對西南虛

氏昭亦北洛陽村西北亦寧財

天下傳其三五
曰少林伏牛五台
五台在山西五台
少林在河南

伏牛山有伏
與少林同

廢東魏改置北陸渾縣屬新城郡又置北荊州伊陽郡及南陸
 渾縣後周改北荊州曰和州隋開皇初郡廢改置伊州省北陸
 渾入南陸渾又改曰伏流四年州移治承休大業初改縣曰陸
 渾屬河南郡唐先天二年又析置伊陽縣五代時省陸渾入伊
 陽宋紹興初于縣置順州金天德三年更名嵩州屬南京路元
 至元三年省伊陽縣入州八年屬南陽府明洪武二年廢州為
 嵩縣屬河南府有三伊川即今南陽府知府伊陽南大山長川老多居之
 三塗山在縣西南周書武王曰我南望過于三塗左傳昭公四
 年司馬侯曰四嶽三塗九州之險也十七年晉侯使屠蒯如周
 請有事于洛與三塗伏牛山在縣西南百里接盧氏內鄉二縣
 界汝水所出班固云定陵縣高陵山汝水出水經汝水出梁縣
 勉鄉西天息山酈道元云地理志曰高陵山即猛山也亦言出

直隸州府志卷之十一

十三

魯陽縣之大孟山又言出盧氏縣還歸山博物志曰汝出燕泉

山竝異名也又攻離山亦在縣西南水經洧水出盧氏縣攻離

山陸渾山在縣西北大礦山在縣西北百里接永寧界產金銀

錫三品

有方山在比水東南許里泥水出也

汝水在縣南東北流入汝州伊陽縣界班固云汝水東南至新

蔡入淮過郡四行千三百四十里伊水亦在縣南自陝州盧氏

縣流入又東北流入汝州伊陽界縣境蠻峪水王母澗水黃寨

水高都水樊水順陽水馬回水空桑澗水沙溝水竝注伊水

陸渾故城及南陸渾故城竝在縣東北東魏東亭故城在縣西

太和城在縣南太和山下

號畧在縣西北左傳僖公十五年晉侯賂秦伯以河外列城五

東盡號畧

陸渾關在縣北七十里班固曰陸渾縣有關

南陽府 衝繁難

原額人丁三十七萬七千四百四十八
又滋生人丁四萬三千五百六十一

禹貢豫州之域春秋為申鄧二國地戰國分屬楚韓秦始置南陽郡漢南陽郡治宛三國魏置荊州晉為南陽國南北朝宋仍為郡後魏屬荊州隋開皇初郡廢大業初屬南陽郡唐武德三年改置宛州貞觀八年州廢屬鄧州金末始于南陽縣置申州與鄧州俱屬南京路元至元八年升為南陽府屬河南江北行省明屬河南布政使司

本朝因之軍捕水利同知一駐浙川縣

府境 東西距五百八十里
南北距三百五十里

八到 東至汝寧府遂平縣界二百八十里
西至湖北鄖陽縣界三百里

乾隆府廳州縣圖志

南至湖北襄陽縣界一百八十里
 北至汝州魯山縣界一百七十里
 東南至汝寧府信陽州界三百八十里
 西南至湖北均州界二百五十里
 東北至許州襄城縣界二百七十里
 西北至陝西商南縣界四百二十里
 自府治至京師二千一百四十五里

土貢

銅 鐵 錫 絹 絲布 木 棉 麻 靛 漆
 礬 紅 石 青 屏 風 石 香 橙 羊 桃 白 菊 花 白
 花 蛇 綠 毛 龜

管縣十一州二

南陽 南名 唐 泌陽 桐栢 鎮平 鄧州 浙川

新野 內鄉 裕州 舞陽 葉

南陽縣

衝繁難郭下 有宛城博望林水三驛石橋一鎮巡檢二駐林水及縣鎮店

周初申國春秋楚宛邑漢置宛縣為南陽郡治後魏分置上陌

縣周省宛縣入上陌改曰上宛隋開皇初始改南陽縣屬鄧州

在唐時西鎮平
 州南新野北南
 名於東元元西
 亦於北東北北
 於西北高州東
 於南北州

大業初屬南陽郡唐武德三年置宛州貞觀八年州廢縣仍屬鄧州金末置申州于此元為南陽府治

豐山在縣東北三十里精山在縣北後漢書朱儁追孫夏至西

鄂精山破之通鑑州志云精山在宛州南

梅谿水在縣西二十里南流入涓水

漢育陽故城在縣南六十里杜衍故城在縣西南二十三里博

望故城在縣東北六十里後魏武川故城在縣北

申城在縣北二十里呂城在縣西三十里武城在縣北左傳僖

公六年蔡穆公將許僖公以見楚子于武城小長安城在縣南

皇后城在縣東北三公城在縣東南

南名縣 難郭下 巡檢駐李青店

本漢西鄂雒縣地明初置巡檢司成化十三年始置南名縣

東西南北
南陽府
南陽府
南陽府
南陽府

卷之四

本朝順治十七年廢入南陽雍正十二年復置

衡山在縣南以舊在雒縣界一名稚衡山班固云雒縣衡山醴

水所出

清水自河南府嵩縣以雒原東南流入縣西又逕南陽縣東分流為二

一南流逕新野縣西合潦河湍水又南流合刀河入湖北襄陽

縣界一南流至郭家灘合泌水又西南流入襄陽界遠入清又

南流入漢俗謂之白河府境諸水悉會焉又醴水出縣南東流

逕葉縣南舞陽縣北入許州鄆城界班固云澧水東至鄆入汝

魯陽關水在縣魯陽關南七里一名三鴉水注清

漢西鄂故城雒縣故城後魏向城故城竝在縣南岐州城有二

俱在縣西六十里後魏置東西二岐州于此

唐縣繁難西至府一百二十里 有明陽桐河二鎮

東南西北
必陽公西南
南來陽州北

州對東南初相
於西北必陽
以東北必陽
北南陽州

本漢棘陽縣地後魏分置襄城郡上馬縣隋郡廢屬舂陵郡唐武德四年屬湖州貞觀元年廢開元十六年復置上馬縣天寶元年改曰泌陽屬唐州天祐三年自比陽移唐州來治改曰泌州五代後唐復曰唐州晉又曰泌州漢復曰唐州宋曰唐州淮安郡金曰唐州元屬南陽府明初省縣入州後廢州為唐縣唐子山在縣南百里唐因以名州山麓西南有唐子亭即唐子鄉也王莽末劉演等起兵自新野進屠唐子鄉山在縣南九十里古蓼國以此名 由南朝劉演等起兵自新野進屠唐子鄉

秋河在縣東南七十里自湖北隨州北流入縣境西合三家河入泚水縣境清水河盧家寨河澗河毘河並注泚水

名渠在縣西漢名信臣守南陽障水溉田民賴其利唐刺史盧岸宋守趙尚寬又相繼修濬按南陽縣東北十五里豫山下有

府

中陽山在縣東北接舞陽縣界一名中陰山又名上界山班固云舞陰有中陰山瀕水出焉天胡山在縣東北七十里一名大狐一名壺山春水河出焉縣東六十里有銅山爲大胡支山舊產銅慈丘山在縣西北三十里澳水出焉酈道元作茈丘云古名重丘史記秦會韓魏齊兵伐楚敗其兵于重丘扶予山在縣西北七十里濰水所出酈道元云山海經朝歌之山濰水出焉東流入于滎經書扶予者其山之異名乎

泚水亦名泌水源出縣東銅山西南流逕縣南又逕唐縣西北名曰唐河又逕新野縣東入于清水呂不韋書齊令章子與韓魏攻荆荆使唐蔑將兵應之夾泚而軍縣境蔡水澳水等竝注泚又瀕水在縣東北東流合泚水入汝寧府界班固云瀕水東

至上蔡入汝舞水源出縣西北亦作濩水平地湧出勢若飛舞

東北流逕葉縣東南名干江河又東逕舞陽縣南為三里河其

南有舞泉流入焉又東合港河滾河入汝寧府界

馬仁陂在縣北七十里上有九十二畝水悉注陂中周五十餘

里漢太守召信臣築堤畜水復作水門今故跡猶存又長洋陂

在縣西南五里

比陽故城在縣西漢舞陰故城後魏期城故城在縣西北昭越

故城在縣東隋慈丘故城在縣北五十里後魏城陽廢縣在縣

南隋分比陽立義陽郡有慈丘山在縣北

舜城在縣北三十里吳軍城在縣東北八十里

桐栢縣簡西北至府三百里有吳城一鎮

漢置平氏復陽二縣屬南陽郡晉省復陽以平氏屬義陽郡宋

東西南北
信州西
北流
南流
東流

續修四庫全書 史部 地理類 2 長夏內

南東陽時東北
西平治時西北
元初治時

省梁置淮安縣又置華州及上川郡西魏初改州曰淮州廢帝三年又改純州尋廢隋開皇初郡廢改縣曰桐栢大業初屬淮安郡唐武德初于縣置純州貞觀元年州廢縣屬唐州元至元三年廢明成化十二年復置屬南陽府

桐栢山在縣西南三十里東南接湖北隨州界西接襄陽府棗陽界書禹貢導淮自桐栢班固云平氏縣桐栢山在東南按大復胎簪皆其支峰故水經及風俗通又云淮水出胎簪山大復山也縣東有淮瀆廟天木山在縣東北一百里接信陽州界大木水出焉酈道元云卽晉將軍祖逖自陳畱將家避難所居也圍山在縣北四十里接泌陽界舊出銀礦

淮水源出縣西三十里東流入汝寧府界班固云淮水東南至淮陵入海過都四行三千四百二十里應邵云淮水與澧水同

源俱導西流為澧東流為淮今澧水自縣西北流逕唐縣南注
泚水俗名三家河

縣故城在今縣東六十四里故縣鎮漢義陽故城復陽故城在

縣東平氏故城有遺城在縣西隋淮南廢縣在縣界

光武城在縣東一百十里澧陽城在縣西三十里隔城在縣西

北平林平氏平氏名義初中初信州之石城也平氏之平陽即此也

鎮平縣 簡東至府七十里

漢置涅陽縣屬南陽郡隋開皇初改曰淝陽唐武德初屬鄧州

貞觀元年省入穰縣金末始置鎮平縣屬申州元屬南陽府明

洪武二年省入南陽縣十四年復置

涅水源自縣西北騎立山之三潭東南流逕鄧州東北入湍水

涅陽故城在縣南漢安衆故城在縣東南

東西對南北對東
南陽對西內湖分
南陽對北北南相
對東對西對野對
西對南川治對東
北對各岸正北
內湖作對

東西南北州
東野好西州
川南好北州
對北好手好東
南野好西南
老化字東北南
州字西北內鄉
村

紫城在縣西北

鄧州 繁難東北至府一百二十里

有板橋急灘千金張村
穰東五鎮

春秋鄧國地戰國秦穰邑漢置穰縣屬南陽郡晉初屬義陽郡

後改屬新野郡後魏太和中移置荊州于此隋開皇初改曰鄧

州大業初改南陽郡唐武德二年仍曰鄧州三年置總管府四

年府廢天寶初復曰南陽郡乾元初仍曰鄧州五代梁置宣化

軍節度唐改威勝軍周改武勝軍宋亦曰鄧州南陽郡武勝軍

節度金曰鄧州武勝軍節度元為鄧州屬南陽府明洪武初省

穰縣入州 自州南至老河口又南岸漢水沿河一帶穰縣

有陽陸

鉗盧陂在州東南五十里一名玉池陂今名迪陂南北八里東

西三里接唐堵堰引刀河水又接柳渠賈家堰諸水入陂內有

東西中三渠張衡南都賦其陂澤則有鉗盧玉池李吉甫云漢

置屬鄧州

本朝與新野內鄉竝改屬南陽府

今屬

浙水源出陝州盧氏縣界南流逕內鄉縣流入縣東南與丹水

合流入均水

馬陸山在均水之東於州西有石穴馬陸山以高陸全狀候里松橋

漢順陽故城在縣東丹水故城在縣西南鄉故城西魏安山故

城在縣東南又縣故城在今縣東三十里明成化六年移今治

三戶城在縣西南左傳哀公四年晉人執戎蠻子以昇楚師于

三戶商於城在縣西龍城在縣東南一百二十里

密陽鄉在縣西左傳僖公二十五年楚鬥克屈禦寇以申息之

師戍商密班固曰丹水密陽鄉故商密也

新野縣衝西北至府五十里有湍陽一驛

漢置縣屬南陽郡晉初為義陽郡治後改置新野郡後周郡廢

東西如南北對
東南如西北對
州以東南為陽
北南如對東南
本如對西南如
對東北如西南

改縣曰棘陽隋開皇初復曰新野大業初仍屬南陽郡唐武德四年于縣置新州旋廢縣屬鄧州乾元後省入穰縣宋金為新野鎮元復置縣屬鄧州

白水在縣西南東流入清水在縣西係在唐平野川口由白水至兩河口

樊陂在縣西北漢樊重開此陂以灌溉因名

縣故城在今縣治南元始改置今治漢新都故城在縣東棘陽

故城劉宋河南故城在縣東北

內鄉縣繁難東至府一百九十里有馬尾一鎮巡檢駐峽

春秋楚析邑漢置析縣屬宏農郡後漢改屬南陽郡晉屬順陽

郡劉宋省魏置西析陽縣為析陽郡治西魏改內鄉後周改中

鄉隋復曰內鄉大業初屬析陽郡唐武德四年改置析州于此

貞觀八年州廢縣屬鄧州

東西南北
東鎮平州西淅川
南南陽州北
盧氏州東南
新野州西南
柞川州東北
陽州西北
南
治

高前山在縣西南十里山海經翼望山東南五十里曰高前之山其上有水焉甚寒而清帝臺之漿也墨山在縣西北五十里霄山在縣西北百里刀水出焉

湍水在縣北界山中南流逕縣城東又東南逕鄧州新野合清
水又縣境灑水朝水注清班固云盧氏縣熊耳山又有灑水東
南至魯陽入沔酈道元以為注于涓水又鞠水黃水竝注湍班
固云析縣黃水出黃谷鞠水出析谷俱東至酈入湍水菊水即
菊澤也五代史地理志曰酈縣城在酈澤向論之為酈

丹水自陝西商州流入縣西南又東南逕浙川縣匯黑馬黃龍
二泉東合均水史記周赧王三年秦人大敗楚師于丹陽又均
水自陝州盧氏縣流入縣西至西峽口為三渡河又南逕析川
縣為馬蹬河又南流合丹水入湖北均州界

漢酈縣故城在縣東北析縣故城西魏修陽故城唐菊潭故城
竝在縣西北獸水廢縣在縣北

漢王城在縣北房陽城在縣東北

漢王城在縣北房陽城在縣東北
漢王城在縣北房陽城在縣東北

裕州 衝繁西南至府一百二十里

有赭陽一驛平臺一鎮

春秋楚方城地秦置陽城縣漢改堵陽縣屬南陽郡劉宋改為

赭陽後魏改置方城縣屬襄城郡西魏為襄邑郡治隋開皇初

郡廢縣屬滑州大業初屬滑陽郡唐武德初于縣置北澧州貞

觀八年改曰魯州九年州廢縣屬唐州宋慶歷四年省入南陽

元豐元年復置仍屬唐州金泰和八年始置裕州元屬南陽府

明洪武初省方城縣入州

堵陽即方城在元州北此州地刑名義如以此

赭水自州西南流逕唐縣西為黃水又西南流逕新野縣東為

棘水又南流入于滑按本名堵水漢縣以此名

東西州南北州
南唐州北北唐州
此州在滑州北
南唐州北北唐州
此州在滑州北

東西南北計
東西南北計
東西南北計
東西南北計
東西南北計
東西南北計
東西南北計
東西南北計

堵陽故城在州東六里後魏北平故城在州東南

舞陽縣 簡西南至府二百七十里 有北舞一鎮

戰國魏舞陽邑漢置舞陽定陵二縣屬潁川郡晉屬襄城郡劉
宋省魏皇興初改定陵置北舞陽縣永安中置定陵郡隋開皇
初郡廢改縣曰北舞大業初屬潁川郡唐初屬道州貞觀初廢
開元四年復置舞陽縣屬仙州二十六年改屬許州宋屬潁昌
府金泰和八年與葉縣竝改屬裕州元至元三年省入葉縣後
復置

本朝同屬南陽府

高陵山在縣北定陵城西班固云高陵山汝水出

縣故城在今縣西唐元和十三年移治吳城金時移今治定陵
故城在縣北十五里漢紅陽故城在縣西北紅山之南

東不羹城在縣西北左傳昭公十一年楚子城陳蔡不羹司馬彪云定陵有東不羹襄城有西不羹吳城在縣東三十里

葉縣 衡南至府一百三十里

有漁水係安二驛臨墳舊縣
係安洛岡四鎮巡檢兼驛丞
駐係安

東西南北計
東南西北
北界城東南
南界城西南
中三

春秋楚葉邑漢置縣屬南陽郡晉屬襄城郡劉宋大明元年省魏復置北齊移襄州來治後周州廢置南襄城郡隋開皇初郡廢大業初縣屬潁川郡唐武德四年于縣置葉州五年州廢縣屬北澧州貞觀中屬許州開元四年置仙州二十六年州廢縣屬汝州大曆四年復置仙州五年又廢縣仍屬汝州金屬裕州方城山在縣南四十里跨裕州界左傳僖公四年楚屈完對齊侯曰楚國方城以為城相近有黃城山又西唐山在縣西南六千里酈道元云昆水出魯陽唐山又醴水東流歷唐山下

滎水自汝州寶豐縣東流入縣北又逕舞陽北入許州襄城界
左傳僖公三十三年楚人與晉人夾漁水而軍湛水在縣北三里
自寶豐縣流入東流入襄城界左傳襄公十六年楚公子格及
晉師戰于湛阪又縣境昆水至舞陽縣注汝
東陵在縣東南有東西二陂

縣故城在今縣南三十里舊縣鎮後魏建城故城在縣西南東
魏南安故城在縣南北齊汝墳故城在縣北後魏高陽廢縣在

縣北河山廢縣在縣西北唐仙鳧廢縣在縣南

始漢初至新加建此方城在縣南左傳文公三年晉陽處父伐楚以救江門于方城

唐城在縣西南西唐山南蒲城在縣北二十里



乾隆府廳州縣圖志卷二十

賜進士及第翰林院編修充

國史館纂修

河南布政使司

汝寧府

衝繁難

原額人丁一十一萬八千八百五十一
又滋生人丁九千九百三十二

禹貢豫州之域周為蔡及房沈道栢諸國地戰國屬楚秦為潁

川郡地漢置汝南郡屬豫州宋元嘉末僑置司州後魏皇興中

改為豫州東魏置行臺後周置總管府大象二年改豫州為舒

州隋開皇初郡廢仍改舒州為豫州仁壽四年改溱州大業二

年改蔡州尋復為汝南郡唐武德四年復為豫州置總管府貞

觀元年府罷天寶初仍曰汝南郡乾元初復為豫州寶應初又

改蔡州屬河南道置彰義節度使宋曰蔡州汝南郡淮康軍節

宋魏州領汝南
縣界與陳州
潁川以汝南
陳百馬引上郡

度屬京西北路金曰蔡州鎮南軍屬南京路元至元三十年升

汝寧府屬河南行省明屬河南布政使司

本朝雍正二年分光州為直隸州以光山固始商城息四縣屬

之分巡南汝光道駐信陽州

府境 東西距二百四十五里 南北距五百九十五里

八到 東至陳州府項城縣界七十五里 西至南陽府泌陽縣界一百七十里 南至湖北黃陂縣界四百八十里 北至陳州府西華縣界一百八十五里 東南至光州息縣界一百八十五里 西南至湖北隨州界三百七十里 東北至陳州府項城縣界八十里 西北至許州鄆城縣界一百九十里 自府治至京師二千三百里

土貢 縑 葛布 綿網 薑 茶 著艸 藥

管縣八州一

1. 2. 3. 4. 5. 6. 7. 8. 9. 10. 11. 12. 13. 14. 15. 16. 17. 18. 19. 20. 21. 22. 23. 24. 25. 26. 27. 28. 29. 30. 31. 32. 33. 34. 35. 36. 37. 38. 39. 40. 41. 42. 43. 44. 45. 46. 47. 48. 49. 50. 51. 52. 53. 54. 55. 56. 57. 58. 59. 60. 61. 62. 63. 64. 65. 66. 67. 68. 69. 70. 71. 72. 73. 74. 75. 76. 77. 78. 79. 80. 81. 82. 83. 84. 85. 86. 87. 88. 89. 90. 91. 92. 93. 94. 95. 96. 97. 98. 99. 100.

汝陽 正陽 上蔡 新蔡 西平 遂平 確山 信

陽州 羅山

汝陽縣 繁難郭下 有汝陽一驛黃岡陽埠廟灣射子寒凍五鎮巡檢駐廟灣

周蔡國漢上蔡縣地晉為上蔡之懸瓠城東晉移汝南郡治懸

瓠後魏又移上蔡縣于此隋大業初改曰汝陽仍為汝南郡治

鴻郟陂在縣東十里一名鴻際陂亦名鴻池陂受淮北諸水漢

書汝南舊有鴻郟大陂郡以為饒成帝時關東數水陂溢為害

翟方進遂奏罷之後歲旱民失其利後漢書鄧晨為汝南太守

修復鴻郟陂田數千頃起塘四百餘里汝土以饒 有鮑口湖可引也

漢平輿故城在縣東南六十里安成故城在縣東南宜春故城

在縣西南劉宋保城廢縣在縣南三十里 西有西水汝陽屬其城西七十里張梁村

馬鄉城在縣南六十里又沈亭在縣境春秋文公三年叔孫得

臣會晉人伐沈杜預云平輿北有沈亭

金哀宗陵在縣北汝水之旁

有平輿台山南即之平輿台也

正陽縣

繁北至府一百二十里

有正陽一鎮

漢置慎陽縣屬汝南郡後魏永安三年於縣置郢州東魏天平四年廢州置義陽郡北齊廢郡隋開皇十一年廢縣十六年置眞丘縣大業初改曰眞陽屬汝南郡唐載初元年改曰淮陽神龍初復故屬蔡州金太和八年改屬息州元至元三年省入息州尋復置屬汝寧府明洪武四年省入汝陽宏治十八年復置本朝雍正元年改曰正陽

慎水在縣南一里流遶縣城東北入汝漢置慎陽縣以此水得名後傳寫誤作慎應劭又云慎水出縣東北入淮汶水在縣東北五十里慎水分流也亦東注汝

慎陽故城在縣北四十里安陽故城在縣西南北齊白苟故城在縣東南

臨淮城在縣南八十里

上蔡縣

繁難南至府七十里

有上蔡一驛邵店一鎮

周蔡國戰國屬楚為上蔡邑秦置縣漢屬汝南郡後魏神龜三

年改置臨汝縣北齊廢隋開皇中置武津縣屬溱州大業三年

復曰上蔡唐屬蔡州元屬汝寧府

開皇十七年於東北別立汝陽縣

縣故城在今縣西武津故城在縣東

有武津故城

新蔡縣

簡西北至府一百四十里

春秋時蔡徙都此秦置新蔡縣漢屬汝南郡晉分屬汝陰郡惠

帝分立新蔡郡後魏仍為郡治東魏置蔡州北齊州廢改置廣

寧郡隋開皇初郡廢十六年縣改廣寧置舒州仁壽初改縣曰

汝北大業初州廢縣復曰新蔡唐武德初復置舒州貞觀初州廢縣屬豫州寶應初屬蔡州金泰和八年改屬息州元至元三年省入息州明洪武四年復置屬汝寧府

青陂在縣西南接息縣界久廢史記陳勝將呂臣與當陽軍黥布擊秦軍破之青陂葛陂在縣北七十里後漢書靈帝中平五年校尉鮑鴻攻黃巾于葛陂

漢鮑陽故城在縣東北七十里葛陵故城在縣西北五十里北

齊永康廢縣在縣東南隋舒城廢縣在縣北

壺丘城在縣東南左傳文公九年楚侵陳克壺丘櫟城在縣北二十里昭公四年吳伐楚入櫟四望城在縣東二十五里毛城在縣西

繁陽亭在縣北左傳襄公四年楚為陳叛故猶在繁陽又大呂

亭在縣東

縣東亭一標

西平縣衝繁東南至府一百二十里

有西平一驛重渠蔡
若儀封三鎮

春秋時栢國漢置西平縣屬汝南郡後漢建初七年置西平國
章和二年仍為縣後魏分置襄城郡北齊改為文城郡隋開皇
初郡廢大業末縣廢唐武德初復置貞觀初省入郟城天授二
年復置屬豫州寶應初屬蔡州元和十二年改屬澉州尋復故
元屬汝寧府

汝水自南陽府舞陽縣界流入縣北又東南逕上蔡汝陽新蔡
入光州息縣界即灑水本流俗謂之淇河按汝源出天息山由
許州郟城縣流入西平縣此古汝水舊道也元末因汝水泛溢
為蔡害于舞陽塌斷故汝遂以灑水及西平縣西雲莊諸山水
為汝水上源及明嘉靖中西平水斷汝水祇上承遂平濯觀諸

水流繞府城而東下蓋汝源凡三易矣潁水亦名淇河自許州
郟城縣流入縣東北又東逕上蔡汝陽新蔡注汝水本汝水分
流也

縣故城在今縣西漢定潁故城在縣東後魏武陽故城在縣西
南

棠谿城在縣西北百里冶鑪城在縣西七十五里

栢亭在縣西故栢子國左傳僖公五年江黃道栢方睦于齊

遂平縣

南繁東南至府九十里

有遂平一驛

春秋時房國漢置吳房縣屬汝南郡宋省後魏改置遂寧縣屬
襄城郡隋大業初復曰吳房仍屬汝南郡唐貞觀初廢八年復
置屬豫州寶應初屬蔡州元和十二年改曰遂平屬唐州長慶
初還屬蔡州元至元七年省入汝陽大德八年復置屬汝寧府

查牙山在縣西七十里唐書李愬遣將董少玢等攻淮西下馬
查牙山在縣西七十里唐書李愬遣將董少玢等攻淮西下馬
鞍山拔道口柵別將馬少良等下嶺呀山

觀水自南陽府泌陽縣流入縣南東北逕上蔡縣又東南逕汝
陽縣東南入汝又濯水在縣北五里東南流合觀水

吳房故城在縣西漢濯陽故城在縣東南後魏義綏廢縣在縣
北有馬鞍山路相查牙山西南與洛陽又西漢義綏縣又晉義綏縣又魏義綏縣又唐義綏縣又宋義綏縣又元義綏縣又明義綏縣又清義綏縣又民國義綏縣又今義綏縣

確山縣衝繁東北至府九十里有確山一驛毛城竹溝明
港三鎮

周為道國漢置朗陵縣屬汝南郡宋分置初安郡尋廢後魏改
置安昌縣及初安郡隋開皇初郡廢十六年改安昌縣曰朗山
屬蔡州大業初屬汝南郡唐初置北朗州貞觀初州廢縣屬豫
州寶應初屬蔡州宋大中祥符五年改曰確山以縣東南二里
確山得名屬蔡州元屬汝寧府明洪武初省入汝陽十四年復

置

朗陵山入中在縣東南四十里漢以此名縣應劭曰朗陵山在縣西

南

練水源出縣之樂山逕縣北三十里俗稱黃西河東逕汝陽縣西諸小川滙入焉至縣東南入汝水宋端平初孟珙與元人圍蔡州決練江卽此溱水自南陽府桐柏縣流入縣境東北流至汝陽縣注汝水按圖經溱水再入汝與酈注異汝陽東南入汝之汝以濯觀爲汝水也新蔡三畝口入汝之汝以無潏爲汝水也自汝水故道全失而俗所稱汝河俱非復舊時水道矣
朗陵故城在縣西南三十五里漢陽安故城在縣東北安昌廢縣在縣西

道城在縣東北左傳僖公五年道栢方睦于齊

桑里亭在縣東左傳成公六年晉侵蔡楚救蔡禦諸桑隧

信陽州

衝繁難東北至府二百七十里

有信陽明港二驛

興安一寨州判駐

平昌關巡檢二駐

明港及楊家堂

春秋楚冥阨地漢置郟鍾武二縣俱屬江夏郡後漢省鍾武置

平春縣晉改屬義陽郡東晉孝武改平春日平陽後又移義陽

郡治平陽司州治平陽宋泰始中于義陽郡置司州後魏正始元年改曰郢

州梁大通二年改曰北司州東魏武定七年改曰南司州後周

平齊改州曰申州郡曰宋安隋初郡廢改縣曰義陽大業初改

州曰義州尋復曰義陽郡唐初復曰申州天寶初亦曰義陽郡

乾元初復曰申州宋開寶九年降為義陽軍太平興國元年改

曰信陽軍信陽縣端平後荒廢元至元十四年升為信陽府明

年降為州屬汝寧府明洪武十五年降州為縣成化十二年復

為州

石城山在州東南七十里即古之冥山也亦名固城山戰國策蘇秦說韓昭侯曰韓卒之劍戟皆出于冥山呂不韋書天下九塞其一冥阨樂史云晉于此山上置義陽郡今廢城猶在又州南六十里有金山七十里有峴山梁天監三年詔曹景宗救義陽頓鑿峴不進即此賢首山在州西南七里梁天監二年魏元英寇義陽司州刺史蔡道恭遣將楊由帥城外居民保賢首山淮水自南陽府桐柏縣流入州北四十五里又東逕正陽羅山入光州息縣界縣境油水大木水瀕水並注淮无渡水合瀕水

注淮

大木山即古雅山晉祖述為縣如荆楚居於此山西南又防司

義陽僑郡城

在州南四十里漢

城

有城在州東南

義陽故城在州東北平春故城

隋淮源故城在州西北漢鍾武故城劉宋還水故城在州東南

隋鍾山故城在州東南十八里

武城在州東北二十五里下梁城在州東南三十里曹城在州東南三十五里

平靖關在州東南九十里南至湖北應山縣亦九十里有大小石門鑿山通道極為險隘卽春秋時冥阨也左傳定公四年吳

伐楚自淮涉漢楚左司馬成請還塞大隧直轅冥阨自後擊之

圖經左傳之大隧中周卽黃岷今名九里關在州南九十里直轅卽

武陽關今名大寨嶺在州東南一百五十里冥阨卽平靖今名

行者陔武陽關有城城長有松岷武陽關黃岷之關北羅田麻城界

羅山縣繁難北至府二百三十里 有大勝關巡檢駐

漢鄆縣地宋孝建三年分置寶城縣屬義陽郡南齊曰保城縣後魏屬齊安郡北齊改置高安縣隋開皇初縣廢十六年改置

羅山縣以縣南十里羅山名唐武德四年于縣置羅州八年州廢縣屬申州宋開寶九年縣廢雍熙二年復置屬信陽軍元屬信陽州至元二十年移州來治明洪武初復故四年改屬鳳陽府七年屬汝寧府成化十六年屬信陽州
本朝復故

谷水源出縣南掘山北流合瑟水至光州光山縣界入淮瑟水源出縣西南靈山有羅山

郟縣故城在縣西南九里寶城故城在縣西

謝城在縣西北六十里

陳州府繁難

原額人丁一十六萬三千九百三十五
又滋生人丁四萬三千五百七十

古太昊氏之墟周初為陳國戰國屬楚秦置陳縣屬潁川郡漢

高帝十一年置淮陽國後漢章和二年改曰陳國後爲郡晉初
罷屬梁國惠帝復置陳郡隋開皇初郡廢十六年置陳州大業
初改曰淮陽郡唐武德初復爲陳州天寶初仍爲淮陽郡乾元
初復曰陳州屬河南道貞元中爲忠武軍節度治所五代唐廢
軍晉開運二年置鎮安軍節度漢廢周廣順二年復置宋曰陳
州淮陽郡鎮安軍節度宣和初升爲淮寧府屬京西北路金復
爲陳州屬南京路元屬汴梁路明屬開封府
本朝雍正二年陞爲直隸州十二年又升爲府糧捕水利通判
一駐周家口

府境

東西距一百九十里
南北距一百八十里

八到

東至歸德府鹿邑縣界四十里
西至許州臨潁縣界一百五十里
南至汝寧府上蔡縣界一百里
北至開封府杞縣界八十里

乾隆府廳州縣圖志

東南至江南太和縣界一百九十里
 西南至許州鄆城縣界一百三十里
 東北至歸德府柘城縣界五十里
 西北至開封府尉氏縣界二百十里
 自府治至京師二千一百里

土貢

細絹 梨 蕪菁 殺艸 鯽魚
 淮寧 高唐村 沙河 沈致

管縣七

淮寧 商水 西華 項城 沈丘 太康 扶溝

淮寧縣 繁疲難郭下 有陳州一驛馮唐一集北有故功里

古宛丘地秦置陳縣漢為淮陽國治後漢為陳國治晉初屬梁國後為郡治劉宋移郡治項城以縣屬南梁郡後魏省縣入項仍為陳郡治北齊移項縣于故陳城隋開皇初改縣曰宛丘屬淮陽郡唐屬陳州明洪武初省入州
 本朝雍正十二年復置為府治



宛丘在縣東南詩陳風宛丘之上兮爾雅丘上有丘爲宛丘陳有宛丘王隱云漸欲平樂史云在縣南三里高二丈

沙河自縣南受故黃河水又東受蔡渠水又東逕項城沈丘受

枯河水又東逕界首集南入江南潁州府界按水經注有新溝

水首受交口東北流至新陽宋元祐元年知陳州胡宗愈言沙

河合入潁處有古丈八溝可以開濬分決蔡河之水自爲一支

由潁壽界直入于淮詔可功既成謂之新河今考其原委蓋與

此河相合南三子對不集近太康天有方家河亦三集近三河尖

漢新平故城在縣東北淮陽故城在縣西南固始故城在縣西

北後魏南陽廢縣在縣東

犖城在縣西北一作檉春秋僖公元年公會齊侯宋公鄭伯曹

伯邾人于檉左傳楚人伐鄭盟于犖方城在縣東南十里古糧

城在縣北一里

辰亭在縣西六十里亦曰辰陵亭春秋宣公十一年楚子陳侯鄭伯盟于辰陵又防亭在縣北詩防有鵲巢

八卦臺在縣北一里李吉甫云古者伏羲氏始畫八卦于此又縣西北三里宋乾德四年後傳有太昊陵今與西平縣北商高宗陵竝載祀典

商水縣 簡東北至府七十里

有商水一驛谷陽一鎮連豕永寧二集

漢置汝陽縣屬汝南郡東晉于縣置汝陽郡咸康三年郡廢隋開皇十六年分置澉水縣大業初省汝陽縣入之屬淮陽郡唐武德四年屬沈州貞觀元年屬陳州建中二年屬澉州興元元年還屬陳州宋建隆元年改曰商水

有商水一驛

小汝水汝水支流也自許州鄆城縣流入縣南又東逕項城沈

正入江南潁州府界谷水自縣東南流逕項城縣注潁水

汝陽故城在縣西北漢博陽故城在縣東北四十里

扶蘇城在縣西南三十五里南利城在縣南漑灌城夾河月城

竝在縣東北時世在西南又東南有汝水在縣東北

西華縣難東南至府八十里 有常社一鎮李家方口一集

戰國魏長平邑秦置長平縣漢分置西華縣竝屬汝南郡後漢

以長平屬陳國晉初省西華入長平永康元年復置屬潁川郡

東晉屬陳郡北齊省長平隋開皇十六年改置鴻溝縣大業初

省西華改鴻溝曰西華屬淮陽郡唐武德元年改曰箕城貞觀

初省入宛丘縣長壽初又改置武城縣屬陳州神龍初復曰箕

城景雲初復曰西華

潁水自許州臨潁縣流入縣西南東流逕商水又東逕府城南

此河有周家口通到水陸沖途在府南

與項城縣分界又東逕沈丘南至江南潁州府界入淮又大澗水即汝水支分自許州鄆城縣流入縣南又東逕商水縣北合于潁即古澗水亦名瀆水爾雅云汝有瀆瀆澗澗皆聲相近汝之別矣俗亦名沙水

縣故城在今縣南長平故城在縣東北十八里

閻倉城在縣東北即閻亭左傳昭公二十年宋公子城公孫忌出奔鄭其徒南華氏戰于鬼閻習陽城在縣西夏亭城在縣西

南柳城在縣西二十里

項城縣 簡北至府一百二十里

春秋項國漢置項縣屬汝南郡晉初屬梁國惠帝時屬陳郡東魏天平二年改置秣陵縣為揚州丹陽郡治梁太清初改曰殷州尋還屬東魏曰北揚州北齊改曰信州後周改曰陳州隋開

1. 2. 3. 4. 5. 6. 7. 8. 9. 10. 11. 12. 13. 14. 15. 16. 17. 18. 19. 20. 21. 22. 23. 24. 25. 26. 27. 28. 29. 30. 31. 32. 33. 34. 35. 36. 37. 38. 39. 40. 41. 42. 43. 44. 45. 46. 47. 48. 49. 50. 51. 52. 53. 54. 55. 56. 57. 58. 59. 60. 61. 62. 63. 64. 65. 66. 67. 68. 69. 70. 71. 72. 73. 74. 75. 76. 77. 78. 79. 80. 81. 82. 83. 84. 85. 86. 87. 88. 89. 90. 91. 92. 93. 94. 95. 96. 97. 98. 99. 100.

去觀者身年
西入在源印西
廣野新上第光
亦先清志
洛陽北前北楊
十二和附果

皇初始改秣陵曰項城十六年改置沈州大業初州廢屬淮陽

郡唐初復置沈州貞觀元年州廢屬陳州元至元二年省入商

水尋復置

項縣故城在縣東北漢南頓故城在縣北五十里後魏平鄉廢

縣在縣西北七十里唐潁東廢縣在縣東

互鄉城公路城誘城並在縣東北潁陰城在縣西北德勝城在

縣西三十里

沈丘縣 難西北至府一百五十里 有紙店一鎮

春秋楚寢丘邑漢置濳縣屬汝南郡後漢改曰固始晉屬汝陰

郡咸康二年省入新蔡後復置屬新蔡郡東魏武定八年置財

州北齊州廢改置褒信縣隋開皇初廢入鮑陽縣唐神龍二年

始置沈丘縣屬潁州元至元二年省入潁州後復置明初又省

宏治十二年復置

武丘在縣東北本名丘頭三國魏甘露三年司馬昭平諸葛誕
詔改有鐵山

寢丘故城在縣東南又宜祿廢縣在縣北

武陰城在縣東沈城在縣東南磚城在縣東北四十五里

太康縣繁疲難南至府五十里 有崔橋一鎮馬廠一集

秦置陽夏縣漢屬淮陽國後漢屬陳國晉屬梁國惠帝時屬陳
郡後魏真君七年併入扶溝太和十一年復置屬陽夏郡高齊
置淮陽郡隋開皇初郡廢七年改縣曰太康仍屬淮陽郡唐屬
陳州五代梁屬開封府宋崇寧四年改屬拱州大觀四年還屬
開封宣和二年又屬拱州六年又屬開封
本朝雍正十二年改屬陳州府

舊黃河圖經府境舊無河金明昌五年河決陽武由太康逕陳州東南至潁州明洪武二十四年河決原武逕沛城至陳州西又東南逕項城入淮三十年河徙入州境永樂九年濬入故道正統九年又決滎陽逕州境由項城入淮宏治中北徙而州境之河遂涸

漢扶樂故城在縣西北

募城在縣東牛首城在縣西五十里又固陵聚在縣西史記漢五年漢王追項羽至陽夏南固陵

扶溝縣

簡東南至府一百二十里

有李家潭建雄二鎮

漢置縣屬淮陽國後漢改屬陳留郡晉省後復置東魏天平初屬許昌郡隋屬潁川郡唐武德四年于縣置北陳州旋廢以縣屬洧州九年屬許州五代梁屬開封府

本朝雍正十二年改屬陳州府

蔡水一名小黃河亦名惠民河自開封府尉氏縣流入縣東又南逕西華縣又東逕府城南合于潁卽沙水也沙蔡音同與淮寧縣沙河別按五代周顯德六年引河入蔡以通陳潁之漕宋時導閔水合于蔡爲惠民河陳蔡之粟自此入汴元時爲河水所奪賈魯治之故自朱仙鎮以上通名賈魯河自鎮以下昔由通許流入扶溝今則近尉氏而遠于通許于水經及元和志故道不能盡合然大畧可考矣又潁水在縣東卽蔡水分流東逕太康縣北入歸德府界班固云扶溝縣潁水首受狼湯河東至向入淮康溝南水在縣北東南注沙水洧水自開封府鄆陵縣東流至縣北注蔡亦名雙洎河班固云洧水東南至長平入潁按洧水本入潁宋時導之自扶溝入蔡今有史家河在西華縣

西南卽洧之餘流也

縣故城在今縣東北五十里高齊時移今治漢新汲故城在縣西南

桐丘城在縣西二十里左傳莊公二十八年楚侵鄭鄭人將奔桐丘匡城在縣西文公元年衛孔達侵鄭伐綿訾及匡白亭城在縣西北四十里洧陽城在縣南固城在縣北十五里

儀封廳

衝繁難

見在

春秋衛儀邑漢爲東昏縣地唐爲考城縣地宋爲東明縣地金于東明故地析置儀封縣屬曹州元屬睢州明屬開封府本朝乾隆四十九年河道遷徙因移治南岸升縣作廳設撫民通判于此

廳境

八到

| | | | | | | | | | | |
|---------|---------|--------------|--------------|-------------|-------------|-----------|---------------|-------------|-------------|-------------|
| 東西距五十五里 | 南北距四十五里 | 東至歸德府睢州界三十五里 | 西至開封府蘭陽縣界十五里 | 南至開封府杞縣界十五里 | 北至直隸長垣縣界三十里 | 東南至睢州界十五里 | 西南至開封府陳留縣治八十里 | 東北至山東曹縣界五十里 | 西北至長垣縣界三十五里 | 自廳治至京師一千五百里 |
|---------|---------|--------------|--------------|-------------|-------------|-----------|---------------|-------------|-------------|-------------|

土貢

黃河自開封府蘭陽縣流入廳北又東入歸德府界廳境有黃

渡等七河以分殺大河水勢今黃渡河濶而三家莊河遂成滙

澤黃渡河在此外移者為長垣之界

故城在今廳東北二十五里明洪武二十二年圮于河移今治

今又徙南岸又漢濟陽故城在廳北

東西南北均
許州西北均
許州西北均
許州西北均
許州西北均
許州西北均
許州西北均

許州 衝繁 有許州一驛 樞澗石固二鎮

原額人丁七萬二千二百七十二
又滋生人丁一萬四千二百三十五

禹貢豫州之域周為許國秦置許縣漢分置潁陰縣皆屬潁川
郡建安元年自洛遷都于此三國魏黃初二年改許曰許昌晉
為潁川郡治後魏又徙郡治長社東魏分置許昌郡屬潁州武
定七年移潁州潁川郡治潁陰改曰鄭州北齊改潁陰為長社
廢許昌郡縣屬鄭州北周改州曰許州隋開皇初郡廢大業初
州廢復為潁川郡唐武德四年復曰許州貞觀十三年置都督
府十六年府罷天寶初復曰潁川郡乾元初仍曰許州屬河南
道貞元十年置忠武軍節度使五代梁改匡國軍後唐復故宋
初曰許州許昌郡忠武軍隸京西北路元豐三年升為潁昌府
崇寧四年隸京畿路宣和三年仍屬京西北路金曰許州昌武

軍屬南京路元曰許州屬汴梁路明屬開封府

本朝雍正二年升為直隸州十二年又陞為府乾隆六年仍為

直隸州廢府治石梁縣入州以禹州密縣新鄭屬開封府

州境 東西距九十里 南北距一百二十五里

八到 東至開封府鄆陵縣界四十里 西至開封府禹州界五十里

南至開封府舞陽縣界六十里 北至開封府新鄭縣界六十五里

東南至汝寧府上蔡縣界一百五十五里 西南至南陽府葉縣界一百二十里

東北至開封府洧川縣界三十五里 西北至開封府汜水縣界一百三十三里

自州治至京師一千七百九十里

土貢 絹 蔗席 柿 蕙苡

管縣四

臨潁 襄城 郟城 長葛

許昌故城在州東北漢潁陽故城在州西南

魯城在州東南春秋桓公元年鄭伯請以璧假許田公羊傳魯朝宿之邑也射犬城在縣境洧倉城在縣東北

魏許昌宮在州城東北

臨潁縣

衙西北至州六十里

有臨潁一驛繁城一鎮

漢置縣屬潁川郡唐初屬許州建中二年屬潁州貞元二年還

屬許州

潁水与石梁下合水曰潁

鄆水在縣西小潁水在縣西南又艾城河在縣東北三十里本

潁水曹魏屯田時鄧艾所引河也

縣故城及魏繁昌故城在今縣西北漢潁陽故城在縣東

御龍城在縣北十五里商城在縣東北三十里大陵城在縣北

三十里左傳莊公十四年鄭厲公自櫟侵鄭及大陵黃連城在

縣東南

城皋亭在縣南春秋定公四年公及諸侯盟于皋鼬

襄城縣

衝繁東北至州九十里

有襄城一驛潁橋一鎮

春秋鄭汜邑戰國魏襄城邑秦置襄城縣漢屬潁川郡晉泰始二年于縣置襄城郡後魏永安中以郡屬廣州武定中徙廣州治襄城後周改曰汝州隋開皇初郡廢大業初州廢縣屬潁川郡唐武德元年復置汝州貞觀元年州廢縣屬許州開元四年屬仙州二十六年改屬汝州二十八年還屬許州天寶七載屬臨汝郡乾元初又屬汝州金泰和七年屬許州汝水自汝州郟縣流入縣南又東南逕郟城為大澗水亦名大澗河流入陳州府界澗水在縣南汜水在縣北洧水在縣東南並注汝又潁水在縣東北三十五里北流南轉又東北注于潁

縣故城在今縣西

汜城在縣南一里左傳僖公二十四年王出適鄭處于汜西不

羹城在縣東南二十里鄭莊公城在縣北四十五里汾丘城在

縣東北左傳襄公十八年楚伐鄭治兵于汾戰國策楚北有汾

陘之塞論城在縣東北

亦有白草源

郟城縣 衝西北至州一百二十里

有郟城一驛高橋汜口五溝歸村新店商橋六鎮

春秋楚召陵邑秦置召陵縣漢屬汝南郡又置郟縣屬潁川郡

晉二縣皆屬潁川郡東晉省郟縣宋景平中移潁川郡治召陵

北齊改曰臨潁郡隋開皇初郡廢復置郟城縣十六年于縣置

道州大業初州廢省召陵入郟城仍屬潁川郡唐武德四年復

置道州貞觀元年州廢縣屬豫州元和十二年于縣置潁州長

慶元年州廢縣屬許州宋屬潁昌府金以後屬許州

澧水在縣南三里自南陽舞陽縣流入又東至縣南入汝水

曲河在縣東南三十里唐元和中吳元濟叛以重兵委董元質

守洄曲有洄口鎮又南五里又南列曲

鄆縣故城在縣南名陵故城在縣東三十五里漢征羌故城在

縣東南

鄧城在縣東南三十五里春秋桓公二年蔡侯鄭伯會于鄧青

陵城在縣西北五十里裴城在縣西五十里

長葛縣簡東南至府五十里有董村石相和尚橋會河後

春秋鄭長葛邑漢置長社縣屬潁川郡後魏自許昌移潁川郡

來治東魏天平初兼置潁州武定七年州移治潁陰縣廢隋開

皇六年復于故縣地置長葛縣屬許州大業初屬潁川郡唐屬

許州宋屬潁昌府金以後屬許州

馬陵岡在縣北三十里接新鄭洧川二縣界史記韓懿侯二年魏敗我馬陵又濁澤在縣西南韓趙合軍以伐魏戰于濁澤

潁水自開封府禹州北分爲二一從新鄭流入縣西南又逕州東北及臨潁縣北一東南流俗名石梁河逕州西南及臨潁東北又東流復合潁水入陳州府界洧水澗水竝自新鄭縣流入洧水又東入開封府界澗水至州界合于潁縣北復有龍淵水酈道元稱京相璠曰卽稟水也東注洧水

縣故城在今縣北長社故城在縣西

東西二城在縣東左傳隱公十一年鄭伯使許大夫百里奉許叔以居許東偏又使公孫獲處許西偏樂史云今有東西兩城棘城在縣東接新鄭界左傳襄公二十四年楚子伐鄭以救齊

盟于東門次于棘澤

汝州

繁難

有汝州一驛趙洛臨汝二鎮

原額人丁六萬九千七百九十五

又滋生人丁一萬五千九百八十五

禹貢豫州之域春秋時戎蠻子地戰國楚梁邑漢置梁縣屬河

南郡又置周承休國屬潁川郡後漢省承休入梁縣後魏秦昌

二年始置汝北郡治石臺縣北齊移郡治南汝原縣尋改郡曰

汝陰後周郡廢隋以南汝原為伊州治大業初改州曰汝州縣

曰承休尋又改為襄城郡唐武德四年仍為伊州貞觀元年改

縣曰梁縣八年復改州曰汝州天寶元年改曰臨汝郡乾元初

復故屬河南道宋曰汝州臨汝郡政和四年升為陸海軍節度

屬京西北路金曰汝州屬南京路元屬南陽府明初省梁縣入

州仍舊屬成化十二年改直隸州

東西以武北封東
知封西伊北封南
官中封北封封封
東南官中封封封
西南官中封封封
北陽州治七年西北
汝州九十

本朝因之糧捕水利州判駐楊家樓

州境

東西距二百二十里
南北距二百二十里

八到

東至許州襄城縣界一百三十里
西至河南府洛陽縣界九十里
南至河南府南陽縣界一百八十里
北至河南府登封縣界四十里
東南至南陽府葉縣界一百四十里
西南至南名縣治二百十里
東北至開封府禹州治一百七十里
西北至洛陽縣界九十里
自州治至京師一千九百里

土貢

絁 鐵 錫 石灰 蜜 椽 綿栗

管縣四

魯山 郊 寶豐 伊陽

霍山在州西南六十里漢置霍山縣以此名亦曰霍陽山左傳
哀公四年楚襲梁及霍相近有狼臯山鄧道元云汝水自狼臯

東西南北分
景州西伊州南
南台村北定陵
州東南景州西
大初召治對東
北定陵州西北伊
州

八年置荊州二十二年罷州置魯陽郡永安中改置廣州後周

改曰魯州縣曰魯山隋開皇初郡廢大業初州廢縣屬襄城郡

唐武德初復置魯州貞觀九年州廢縣屬汝州

魯山在縣東十八里班固云魯陽縣有魯山又彭山在縣東南

二十八里酈道元云彭水出魯陽縣南彭山

澠水源出縣西吳大嶺東流逕縣南又東逕寶豐縣南入南陽

府界即古泚水亦名沙河左傳僖公三十三年楚救蔡與晉師

夾泚而軍班固云澠水出魯陽縣東北至定陵入汝縣境房陽

川水波水魯陽關水牛蘭水彭水並注澠周禮職方氏豫州其

浸波澆馬融廣成頌浸以波澆即此波水也

秦隳縣故城在縣東南五十里

繞角城在縣東南左傳成公六年楚伐鄭晉救鄭與楚師遇于

東西兩山北村
無北西身山村
山北北村
山南南村
山東東村
山西西村
山北北村
山南南村
山東東村
山西西村

云扈澗水北出大劉山按大劉山扈澗並在縣西北相去十里

又縣境藍水龍山水亦注汝有神志詳前皇初建名後此名

摩陂在縣東南三國魏太和七年青龍見摩陂井中因改元青

龍摩陂為龍陂唐有馬邑日流源故

龍山故城在縣東南南陽故城在縣西北

紀氏城夏亭城在縣東龍城在縣東南

寶豐縣難西北至府九十里有宋村曹鎮三鎮

周初應國春秋楚城父邑漢置父城縣屬潁川郡晉改屬襄城

郡東晉後廢後魏太和十八年置汝南縣永安元年僑置汝南

郡北齊天保七年郡縣皆廢隋開皇十八年復置汝南縣屬襄

城郡大業末廢唐證聖元年析魯山郟城二縣地置武興縣神

龍元年改曰中興尋又改為龍興屬汝州宋熙寧五年廢入魯

山元祐元年復置宣和二年始改曰寶豐元至元三年省入梁縣明成化十一年復置

大龍山在縣東南四十里龍水出焉李吉甫云劉累以擾龍遷于魯縣故名又魚齒山在縣東南四十餘里湛水所出左傳襄公十八年楚伐鄭次于魚陵涉于魚齒之下

湛水在縣東東南流至南陽府葉縣界周禮職方氏荊州其浸潁湛又縣境養水激水亦注汝隼水注湫

漢父城故城隋符壘故城在縣西北後魏汝南故城在縣北唐

湫陽故城在縣南有池化著隋志云其水與汝水合

應城在縣西南故應國左傳僖公二十四年富辰曰應武之穆也參龍城在縣東南五十里又巾車鄉在縣南後漢書光武屯兵巾車鄉養陰里在縣西北左傳昭公三十年楚使監馬尹大

东西对南北... 汝州... 伊州... 洛州... 兖州... 青州... 徐州... 冀州... 兖州... 青州... 徐州... 冀州... 兖州... 青州... 徐州... 冀州...

心迎楚公子使居養

伊陽縣 簡東北至州九十里

有上店一鎮

古伊川地漢為宏農郡之陸渾河南郡之新城梁縣南陽郡之

魯陽四縣地唐先天二年置臨汝縣屬汝州五代周顯德二年

廢明成化十二年始析汝州及魯山嵩縣地置伊陽縣屬汝州

堯山在縣西南渙水所出酈道元云堯之末孫夏孔甲時遷于

魯縣立堯祠于西山謂之堯山樂史云俗名大陌山又節子朶

山在縣西七十里產錫鑛

汝水自河南府嵩縣東北流入縣南又東逕州城南及寶豐邾

縣入許州襄城縣界伊水在縣西北六十里自嵩縣流入又北

流入河南府偃師縣界

臨汝廢縣在縣東

東西計南北百東
從地厚西吳宮對南
亦家自北平陸一
里東南亦宮對北
亦宮對西北解州
信

陝州 衝繁

有甘棠夾石二驛曲沃張茅石壕上村乾壕五

原額人丁三萬六千一百八十
又滋生人丁三千六百三十二

禹貢豫州之域周初為周召分治之所春秋時地入于晉戰國

屬魏後屬韓秦置陝縣屬三川郡漢屬宏農郡後魏避諱改為

恒農郡太和十一年置陝州十八年罷天平初復置西魏大統

三年罷後周明帝二年復置隋開皇三年郡廢大業三年州廢

屬河南郡義寧元年復置宏農郡唐武德元年復曰陝州置總

管府貞觀元年府罷天寶元年改州為陝郡乾元元年復為州

廣德元年更置大都督府屬河南道天祐元年升為興唐府昭

宣帝初府罷復為大都督府自乾元至五代嘗置節度觀察防

禦等使以州為治所賜軍號宋曰陝州陝郡太平興國初改保

平軍節度屬永興路金曰陝州屬南京路元屬河南府明省縣

入州

本朝雍正二年升為直隸州分巡河陝汝道駐此糧捕水利州

判一駐朱陽關

州境

八到

| | | | | | | | |
|--------|--------|--------|------|-------|--------|------|--------|
| 東至 | 西至 | 南至 | 北至 | 東至 | 西至 | 東至 | 西至 |
| 河南府 | 陝西潼關 | 南陽府 | 山西芮城 | 河南府 | 陝西渭南 | 山西平陸 | 山西解州 |
| 灑池縣 | 關廳界 | 內鄉縣 | 城縣界 | 永寧縣 | 南縣界 | 陸縣界 | 州治 |
| 界一百五十里 | 界一百八十里 | 界四百八十里 | 界六十里 | 界九十六里 | 界二百二十里 | 界四十里 | 界一百一十里 |

土貢

細純 莖麥 梨 藥 瓦研 瓷 錫

管縣三

靈寶 閿鄉 盧氏

唐時唐運由汴入河... 貨倉開元元年... 柳於今記水... 河在倉於今... 今平陸... 正集... 正監倉... 十... 以... 納... 送... 以... 年... 陸... 甲... 又... 自... 山... 遊... 運...

砥柱山在州東北四十里黃河中書禹貢底柱析城鄴道元云

昔禹治洪水山陵當水者鑿之故破山以通河三穿既決水流

疏分指狀表目亦謂之三門又號山在州城西史記魏文侯二

十六年號山頽壅河魏王泰云今臨河有岡阜似是頽山之餘

陝原在州西南亦名陝陌公羊傳自陝以東者周公主之自陝

以西者召公主之莘原在州東南五十里左傳莊公三十二年

號有神降于莘隋有老萊宮西必有新村... 坂坳南城有安陽... 西有大原倉... 東有壘子

譙水在州西南西北流入于河州境橐水嶠水亦注河安陽溪

水合橐水注河西有大原倉... 北有傳... 傳大

廣濟渠在州東利人渠有二一在州城南一在城北今竝廢

硤石故城及後魏陝中廢縣在州東南

焦城在州城南左傳僖公三十年燭之武見秦伯曰許君焦瑕

焦城在州城南左傳僖公三十年燭之武見秦伯曰許君焦瑕

續修四庫全書 史部 地理類 二二二

隋口十里水運
如子齊物直達長
安

東西始多北州東
陝州廿西開
州多虛氏世北
蒲城十東南居
氏以西北多維奇
州東北手臨計
西北市城臨州

朝濟而夕設版焉上陽城在州東南左傳僖公五年晉侯圍上
陽曲沃城在州西南四十里史記秦惠文君十一年歸魏焦曲
沃長城在州東李吉甫云魏惠王十九年所築東南起峭山西
北至河亘三十七里安陽城在州東南

大陽關在州北黃河津濟之處即大陽津本古茅津左傳文公
三年秦伯伐晉白茅津濟碇石關在州東南亦曰峭陵關

靈寶縣衝繁東至州六十里有桃林一驛靖遠一鎮

秦函谷關地漢元鼎四年置宏農縣兼置宏農郡治焉後魏改
縣曰恒農為西恒農郡治後周郡廢隋復曰宏農開皇十六年
析置桃林縣大業初仍置宏農郡以桃林縣屬河南郡義寧元
年改宏農為鳳林郡唐武德元年以宏農置鼎州貞觀八年州
廢又自虛氏移號州治宏農以桃林縣屬陝州天寶元年改桃

林爲靈寶宋曰虢州虢郡屬永興路至道三年改宏農縣爲虢
畧屬虢州靈寶仍屬陝州元至元三年省靈寶入陝縣八年復
置併虢州及虢畧縣入之仍屬陝州

石城山在縣西南本名衙山班固云宏農衙山嶺下谷燭水所
出地肺山亦在縣西南石隄山在縣西南六十里栢谷水所出
西原在縣西南五十里唐天寶末哥舒翰出潼關次靈寶西原
與崔乾祐戰又細要原在縣西

門水在縣西南亦名宏農澗又名鴻臚澗東北流入河山海經
陽華之山門水出焉縣境栢谷水曹水菑水燭水合田渠水竝
注河

宏農渠在縣南

宏農故城在縣南後魏朱陽故城在縣西南一百里後周邑川

東西並有北非東
吳寧山西產關
甘肅維多西北
蘇城八車多處
氏以許西多
陽於東北解州
封西北蒲州
州

故城亦在縣南後魏玉城廢縣在縣東南八十里

項城在縣南七十里沙城在縣西北五里西南世務城其於城存

函谷關在縣南戰國時秦故關也戰國策蘇秦曰秦東有嶠函

之險又洪關在縣西南涇津關在縣西北桃林驛稠桑驛在州西不在此並在

縣西稠桑即春秋之桑田左傳僖公二年虢公敗戎于桑田

闕鄉縣衝難東北至州一百二十里有鼎湖一驛關東一

秦湖關地漢置湖縣屬京兆尹後漢建武十五年改屬宏農郡

後魏曰湖城縣隋開皇十六年改置闕鄉縣闕後傳寫誤作闕

屬河南郡唐武德初屬陝州貞觀八年改屬虢州宋太平興國

三年還屬陝州城在馬西下界三門

荆山在縣南三十五里史記黃帝採首山之銅鑄鼎于荆山下

故名其處曰鼎湖夸父山在縣東南山海經湖縣西九十里曰

夸父之山其木多椶櫚多竹箭其陽多玉其陰多鐵秦山在縣南三十里李吉甫云南入商州西南入華州界一名秦嶺

黃巷坂在縣西北今誤作卷

桃原在縣西即古桃林也書武成放牛于桃林之野樂史云自靈寶以西至潼關皆桃林地皇天原在縣西南四十五里酈道元云漢世祭天于其上

黃河自陝西潼關廳界折而東流入縣北又東逕靈寶及州城西北三里入河南府界縣境玉澗水全鳩水盤澗水湖水涇水竝注河

湖縣故城在縣東四十里縣故城在今縣西隋開皇十六年移今治

漢湖南山名水由大留屯入湖西董村

瑕城在縣西左傳文公十三年晉侯使詹嘉處瑕以守桃林之

東西曰東
北曰北
南曰南
西曰西
東曰東
南曰南
西曰西
北曰北

塞盤豆城在縣西南

西南有董杜原

漢思子宮在縣故城東北

盧氏縣 簡東北至州一百四十里

巡檢一駐朱陽

春秋西虢邑漢置盧氏縣屬宏農郡晉屬上洛郡劉宋仍屬宏

農郡後魏屬金門郡後又分置漢安郡西魏改置義州義川郡

隋開皇初廢改置虢州大業初州廢仍屬宏農郡義寧元年置

虢郡唐武德元年復曰虢州貞觀八年州移治宏農以縣屬焉

元至元二年屬南京路八年屬南陽府十一年屬嵩州明洪武

三年屬陝州宏治四年改屬河南府

本朝雍正十二年仍屬陝州

熊耳山在縣南書禹貢導洛自熊耳山海經熊耳之山浮濠之

水出焉西流注于洛班固云盧氏熊耳山在東伊水出蔓渠山

京白曰延昌二年分
唐氏東境庫谷已
西以渠谷以東為南
陝和唐帝改為長
固亦以知長水長固
為名以知水長固為
名亦改長水九城
去在唐西州里今
知北也

在縣東南一百六十里山海經蔓渠之山伊水出焉水經同鄴

道元云淮南子云伊水出上魏山地理志云出熊耳山即麓大

同陵巒互別耳按近時陝西通志謂禹貢熊耳山在雒南縣東

南印二十里今考諸地志既不言洛南縣有熊耳山以地理計

之漢上洛故城即今商州治所圖經今雒南縣在州北少東九

十里若云熊耳又在雒南東南百二十里則反在漢故縣東南

二十餘里矣而通志方引班固上雒縣熊耳山在東北之文為

證又可云自相矛盾也惟今盧氏縣熊耳山却在商州東北湖

禹貢熊耳在今盧氏無疑至胡渭等又以商州西山當之亦與

鐵嶺在縣北五十里一名車箱谷百丈崖在縣南宋書太祖北

討龐法起等度鐵山嶺次開方口柳元景引軍上百丈崖出溫

漢志不合情不疑
在物多洛水之南
南有谷由此入盧氏自熊耳山出有百丈崖在溫谷南

西

谷以入盧氏

洛水在縣南自陝西洛南縣流入又東北流入河南府界伊水在縣東南東流入河南府嵩縣界班固云伊水東北入洛行四百五十里縣境盧氏川水湯水東澗水等竝注洛

宋樂川廢縣在縣東南

陰地城在縣東北左傳哀公四年蠻子赤奔晉陰地

朱陽關在縣西南五十里又白華關青石關皆在縣西重山之
中竝通陝西

光州繁疲難

原額人丁一十九萬九千五百七
又滋生人丁五千一百一十八

禹貢揚州之域春秋時爲黃國戰國屬楚秦屬九江郡漢置弋陽縣屬汝南郡三國魏始置弋陽郡後魏分置南北二弋陽縣

郡治北弋陽梁置南有別城郢州及定城郡北齊廢定城郡省北弋陽

入南弋陽改曰定城縣隋開皇初州郡皆廢以縣屬弋陽郡唐

武德三年置荊州貞觀元年州廢縣屬光州太極元年始移光

州來治天寶元年又改曰弋陽郡乾元初復曰光州屬淮南道

宋置光山軍節度屬淮南西路元省定城縣入州屬汝寧府明

初屬鳳陽府後仍屬汝寧府

本朝雍正二年升直隸州鹽捕水利州判駐息縣

州境 東西距二百四十五里

八到 東至安徽霍丘縣界一百二十五里

西至汝寧府羅山縣界一百二十里

南至湖北麻城縣界一百二十里

北至汝寧府新蔡縣界八十里

東南至湖北羅田縣界一百八十里

西南至湖北黃安縣界二百十里

東北至安徽潁上縣界一百六十里

西北至汝寧府汝陽縣界一百三十里

自州治至 京師二千四百里

土貢 絁絹 絲麻 葛布 綿繡 茶 藥

管縣

光山 固始 息 商城

潁水在州東三十里源出州南垂山北流逕固始縣界合春河

入淮 戶口即潁水如有梁於潁水

弋陽故城在州西故黃城在州西十二里梁南郢廢州在州治

南 弋陽有陰山溪之南有長川名懷多如鎮民傳之也

漢王城在州東北六十里

光山縣 繁難東北至州四十里 有長潭一驛中渡牛山二鎮

春秋弦國地漢置西陽縣屬江夏郡晉改屬弋陽郡惠帝分置西陽郡永嘉後郡縣俱廢劉宋元嘉二十五年以豫部蠻民置

光城縣屬弋陽郡大明中分置光城左郡梁于縣置光州隋開皇初郡廢十八年始置光山縣爲光州治大業初改州爲弋陽郡唐武德三年復曰光州置總管府貞觀元年府罷太極元年移州治定城以縣屬焉宋紹興中改日期思尋復故後廢元至元十二年復置

弋山今名浮光山在縣西北八十里班固云弋陽縣弋山在西

北按光字蓋有弋字誤

黃水自湖北麻城縣流入縣境名官渡河東流至州西北名潢河又曰小黃河入淮縣境栗水合清流入淮

西陽故城在縣西二十里漢軼縣故城在縣西北劉宋茹由故城在縣南六十里仙居故城梁宋安故城後魏豐安故城竝在縣西黃川故城在縣西南

木陵關在縣南一百二十里木陵山上至湖北麻城縣八十里

又白沙關在縣西南一百四十里接湖廣黃安縣界

固始縣

繁疲難西至州一百四十里

有朱臯期思二鎮巡檢駐注流集

春秋蓼國地漢置蓼縣屬六安國後漢屬廬江郡晉屬安豐郡
劉宋初省泰始中僑置新蔡郡及固始縣蕭齊為北新蔡郡後
魏仍曰新蔡郡梁復曰蓼縣東魏復曰固始後周改置滄州隋
開皇初州郡皆廢以縣屬弋陽郡唐屬光州明初屬鳳陽府洪
武十四年還屬光州

灌水在縣西自商城縣流入名石槽河北流入決水班固云雩

婁灌水所出北至蓼入決縣境陽泉水注決詔虞水注決

蓼縣故城在縣東北漢期思城故城在縣西北安豐故城及劉宋

新蔡僑郡在縣東梁梁安廢郡在縣東北七十里

古雞備亭在縣東南春秋昭公二十三年吳敗頓胡沈蔡陳許之師于雞父即此又蔣鄉在縣東古蔣國

息縣繁嶷東南至州九十里有楊莊一鎮

春秋時息國漢置新息縣屬汝南郡劉宋分置南北二新息縣

後魏太和十九年置東豫州及汝南郡梁大道元年改曰西豫

州太清元年又改曰淮州東魏武定七年復曰東豫州北齊復

并為新息縣後周改曰息州隋開皇初郡廢大業初州廢縣仍

屬汝南郡唐初復置息州貞觀初州廢屬蔡州金太和八年復

置息州元中統三年州廢四年復置至元三年省縣入州明洪

武初降州為縣屬潁州七年改屬

淮水自汝寧府正陽縣流入縣南逕光山縣及州境又東北逕

固始縣入安徽潁州府界慎水在縣西申陂水青陂水在縣北

竝下注淮汝水在縣東北一百五十里與汝寧府新蔡縣接境
又東北入潁州府界

玉梁渠在縣境李吉甫云隋仁壽中浚開元中更加疏導爲陂
一十六所溉田三千餘頃

新息故城在縣東漢褒信故城在縣東北七十里梁長陵故城
在縣東八十里

白公城在縣西南七里左傳哀公十六年楚太子建之子勝在
吳子西名之使處吳境爲白公神上城在縣東北一百五十里
珉玉坑在縣西南李吉甫云坑在古息城東南五步周回一百
八十步深三尺其玉顏色潔白隋置官採用唐貞觀中亦令採
取其後爲淮水所沒開元中淮水東移珉坑重出玉溫潤勝昔
時蔡州以爲厥貢之首圖經今仍沒于淮

正充中居安
牛山居也城建於
考八九千戶

商城縣

難西北至州一百二十里

巡檢一駐牛食阪

春秋吳雩婁邑漢置雩婁縣屬廬江郡晉改屬安豐郡後廢宋

元嘉二十五年復置弋陽郡尋屬邊城郡又僑置西苞信縣屬

新蔡郡蕭齊時以西苞信屬北新蔡郡後魏改雩婁曰宇婁梁

改西苞信曰苞信兼置義州齊周時宇婁縣廢隋初改縣曰殷

城屬弋陽郡唐武德初復置義州貞觀初州廢縣屬光州宋建

隆初始改曰商城至道三年省入固始明成化十一年復置

大蘇山在縣東南五十里灌水出焉馬頭山在縣南一百五十

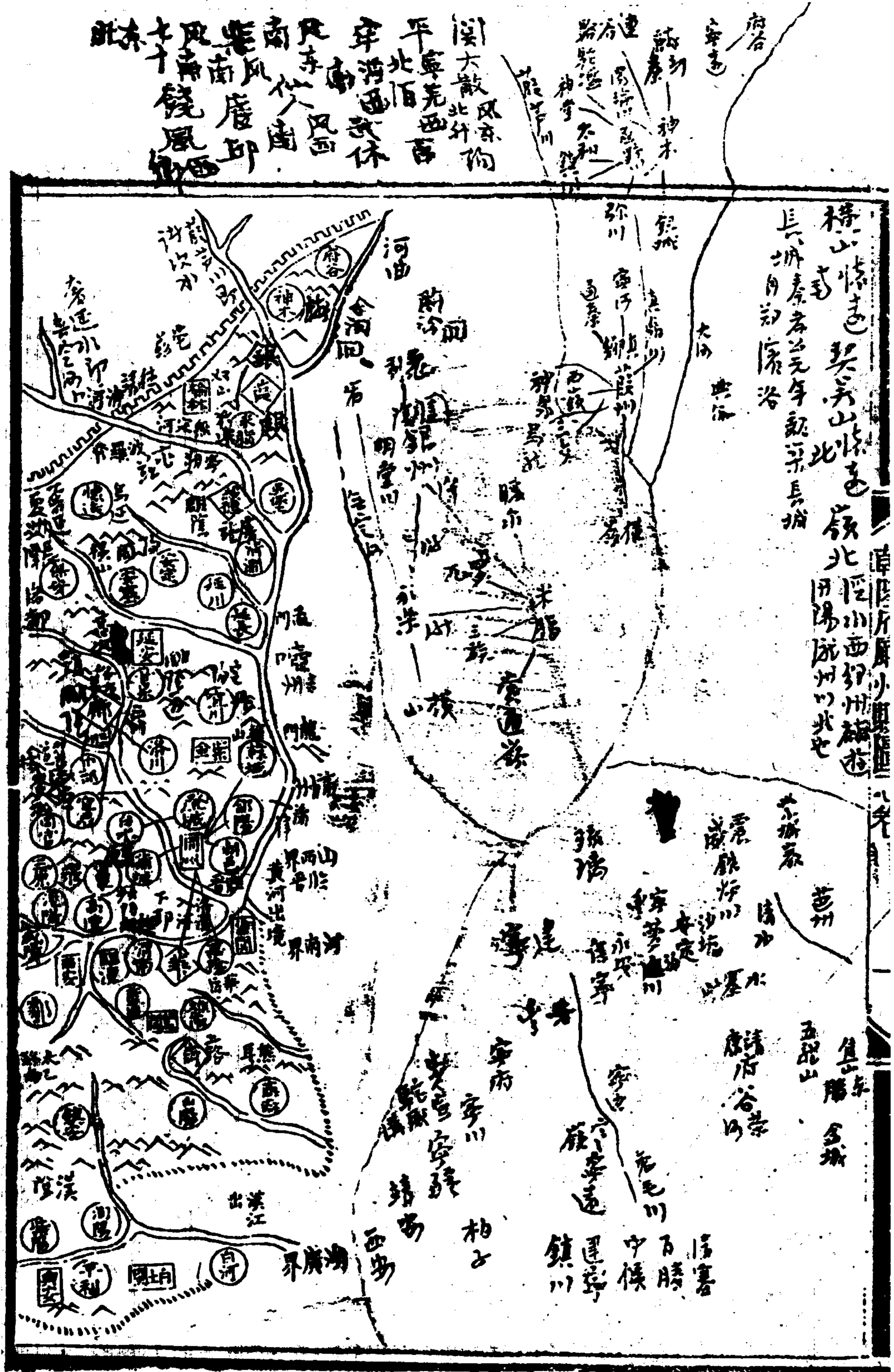
里晉咸和中譙國內史桓宣將其衆營于馬頭山即此

決水源出縣東南牛山河東北流逕固始東南名史河

又東至安徽霍丘縣界入淮班固云雩婁決水所出過郡二行

五百六十里北至蓼入淮縣境火砲山水注決龍潭河等並至





橫山 嶺北
 長城 秦皇元年 刻 築 長城
 長城 秦皇元年 刻 築 長城
 長城 秦皇元年 刻 築 長城

唐中州 陝西

州東北 洛水

汗廣 敬也 西

即此戎

陝西境眾水歸合表

| | | | | | | | | |
|-----|-----|------|---------|-----|-----|------|------|-----------|
| 渭水 | 丹水 | 潯水 | 首水 | 褒水 | 渭水 | 甘谷水 | 甘泉水 | 鎬水 舊入平水 |
| 治水 | 定水 | 霸水 | 赤水 | 壻水 | 故道水 | 皇渭水 | 白水 | 禮今涸 走馬水 |
| 徐水 | 諸次水 | 澹水 | 灌水 | 女郎水 | 寒水 | 汭水 | 南河水 | 交水 蒲堂川水 |
| 刳水 | 周水 | 泥渠水 | 葱谷水 | 華陽水 | 鳳溪水 | 七里川水 | 阿伏斤水 | 梗梓谷水 明堂川水 |
| 盤水 | 端水 | 成國渠 | 敷谷水 | 丙水 | 挾庄水 | 五龍水 | 清泉水 | 太平谷水 米脂水 |
| 濩水 | 潼水 | 戲水 | 雍水 | 廉水 | 八渡水 | 冶谷水 | 華池水 | 白羊水 |
| 芝水 | 奢延水 | 滂水 | 斜水 | 讓水 | | 芮水 | 黃梁水 | |
| 清水 | 湯水 | 澧水 | 扞水 | 潒水 | | 沮水 | 又南洛 | |
| 黑水 | 屈野河 | 涇水 | 赤谷水 | 文水 | | 又南洛 | 水東南 | |
| 秀延水 | | 漆沮水 | 杜水 | 黑水 | | 又南洛 | 入河南 | |
| | | 清水 | 汧水 | 黃金水 | | 界茲不 | 錄 | |
| | | 常水 | 漆水 | 洋水 | | | | |
| | | 今改入渭 | 又愚水 舊入灌 | 旬水 | | | | |
| | | | | 月川水 | | | | |
| 大河 | | | | | | | | |
| 義渠 | | | | | | | | |
| 平氣 | | | | | | | | |
| 渭水 | | | | | | | | |
| 漢水 | | | | | | | | |
| 西漢水 | | | | | | | | |
| 涇水 | | | | | | | | |
| 洛水 | | | | | | | | |
| 澧水 | | | | | | | | |
| 奢延水 | | | | | | | | |

八 尚隆 斥 願 州 縣 圖 卷

雍州治京兆郡建興後歷爲劉聰石勒苻健姚萇赫連勃勃所據後魏亦曰雍州京兆郡永熙三年遷都於此是爲西魏後周明帝二年改雍州刺史爲牧京兆郡守爲尹隋開皇二年建新都三年罷尹復置雍州大業三年又改州爲京兆郡置尹唐仍隋都武德元年復改郡曰雍州貞觀元年爲關內道治開元元年改曰京兆府二十一年置京畿採訪使天祐中遷都洛置佑國軍節度使於此五代梁政府曰大安軍曰永平後唐復爲西京京兆府晉罷京置晉昌軍漢改曰永興軍宋仍曰京兆府永興軍節度爲陝西路治熙寧後爲永興軍路治金皇統二年置總管府爲京兆府路治元初亦曰京兆府中統三年置陝西四川行省治此至元十六年改京兆府爲安西路總管府皇慶元年又改爲奉元路明洪武元年改曰西安府九年爲陝西布政

使司治

本朝為巡撫部院及布政使司按察使司治所督糧道鹽法道
並駐此雍正十三年以耀州及同官縣來屬分防同知一駐孝

義川通判一駐五郎關

府境

八到

| | | | | | | | | | | | | | | | | | | | |
|-------|--------|-------|-------|-------|-------|-------|-------|-------|-------|-------|-------|-------|-------|-------|-------|-------|-------|-------|-------|
| 東至 | 西至 | 南至 | 北至 | 東至 | 西至 | 南至 | 北至 | 東至 | 西至 | 南至 | 北至 | 東至 | 西至 | 南至 | 北至 | 東至 | 西至 | 南至 | 北至 |
| 同州 | 乾州 | 商州 | 鄜州 | 同州 | 乾州 | 商州 | 鄜州 | 同州 | 乾州 | 商州 | 鄜州 | 同州 | 乾州 | 商州 | 鄜州 | 同州 | 乾州 | 商州 | 鄜州 |
| 界 | 界 | 界 | 界 | 界 | 界 | 界 | 界 | 界 | 界 | 界 | 界 | 界 | 界 | 界 | 界 | 界 | 界 | 界 | 界 |
| 一百六十里 | 一百四十五里 | 一百六十里 | 一百八十里 | 三百六十里 | 三百六十里 | 三百六十里 | 三百六十里 | 三百六十里 | 三百六十里 | 三百六十里 | 三百六十里 | 三百六十里 | 三百六十里 | 三百六十里 | 三百六十里 | 三百六十里 | 三百六十里 | 三百六十里 | 三百六十里 |

土貢

| | | | | | | | | | | | | | | | | | | | | | | | |
|----|----|----|----|----|----|----|----|----|----|---|---|---|---|----|----|---|---|-----|-----|----|----|---|---|
| 玉石 | 玉石 | 藕粉 | 藕粉 | 銅鐵 | 銅鐵 | 紅花 | 紅花 | 紗絹 | 紗絹 | 蠟 | 蠟 | 藥 | 藥 | 檀石 | 檀石 | 竹 | 竹 | 雙皂莢 | 雙皂莢 | 櫻桃 | 櫻桃 | 粉 | 粉 |
|----|----|----|----|----|----|----|----|----|----|---|---|---|---|----|----|---|---|-----|-----|----|----|---|---|

管縣十五州一

長安 咸寧 咸陽 興平 臨潼 高陵 鄠

藍田 涇陽 三原 盩厔 渭南 富平 醴泉

同官 耀州

長安縣 衝繁疲難郭下

有寶陝錢局杜角秦杜三橋斗門四鎮主簿駐斗門

秦咸陽縣地漢高帝五年置長安縣為京兆尹治五代梁改曰

大安後唐復曰長安

南有狗脊嶺刑人必

終南山在府城南五十里一名中南山一名終隆山一名太乙

山一名周南山一名地肺山一名秦山書禹貢終南惇物左傳

昭公四年晉司馬侯曰中南九州之險也漢書東方朔云南山

天下之阻也其山出玉石金銀銅鐵豫章檀栢異類之物不可

勝紀此百工所取給萬民所仰足也按舊圖經西自鳳翔府鄠

縣入境連巨盩厔鄠縣及長安咸寧四縣之南又東抵藍田縣界今考在盩厔鄠縣者爲南山其自長安以東者蓋秦嶺三秦記所謂長安正南山名秦嶺是也龍首山在縣北接咸寧縣界三輔黃圖未央宮因龍首制前殿宋敏求云龍首渠一名漑水渠在縣東北隋開皇三年自東南龍首堰分支漑水入城王應麟云唐時導水入城之渠有三一曰龍首渠二曰永安渠三曰清明渠宋及明屢經疏濬

本朝康熙六年復濬龍首渠

畢原在縣及咸寧二縣西南史記武王上祭於畢又太史公曰周公葬畢畢在鎬東南杜中馬融曰畢文王墓地名按畢原綿亘渭之南北其境甚廣以今考之在故萬年縣西南者卽文王周公所葬在長安咸陽西北者乃畢公高所封也少陵原在縣

南高陽原細柳原並在縣西南

子午谷在縣南漢書元始五年秋王莽以皇后有子孫瑞通子午谷從杜陵直絕南山徑漢中注子北方也午南方也言通南北道相當故謂之子午圖經谷長六百六十里北口日子在府南百里

鎬水在縣西北一作瀉圖經源亦出南山谷中北流逕故長安城西南注昆明池又北爲鎬池又北入於灋水自唐堰入昆明池而灋鎬之流絕今則昆明池亦涸爲閒田又交水出咸寧縣南山西北流至縣界合榎梓谷水注灋水灋池水在縣西北詩小雅灋池北流浸彼稻田瀹水在縣南源出南山自咸寧縣界流入又西北注渭水說文瀹水在京兆杜陵石鼈谷水亦出南山北流與瀹水合

漕渠在府城南自昆明池東傍南山東至河漢武帝元光六年穿隋唐時復開通濟渠在縣西南明成化初鑿渠引交阜二水西流轉東至府西入城分爲三渠其水清甘民皆取給

本朝康熙六年復濬

省東北沙區有回民口天至三年年鑿以雁北作慶運渠在聖春橋東以藏運舟

長安故城在今縣西北舊漢儀長安城中經緯各長三十二里十八步七百七十二頃八街九陌三宮九府三廟十二門九市十六橋樂史稱賈耽郡國縣道記云長安故城今謂之苑城歷漢及周不改隋開皇三年遷都移於長壽坊西南隅按卽今府城

苑北有神農祠光泰門外有未倉祠

古鎬京在縣西南詩大雅考卜維王宅是鎬京司馬彪云鎬在上林苑中

漢奉明廢縣在縣北唐乾封廢縣在縣南

下杜城在縣南故杜縣西

秦阿房宮漢長樂宮未央宮桂宮鉤弋宮並在縣西北漢建章宮宣曲宮唐大安宮在縣西唐太極宮在縣北

上林苑在縣西及蓋屋鄠縣界又漢博望苑唐禁苑並在縣北渭橋在縣西北

周穆王陵在縣西南二十五里張恭村

咸寧縣 衝繁疲難郭下 有霸橋渭橋鳴犢三鎮

周杜伯國漢置杜陵霸陵等縣晉改霸陵曰霸城杜陵曰杜縣後魏以霸城為京兆郡治改杜縣為杜城屬焉後周明帝二年分置萬年縣與長安並治京城建德二年省杜城霸城二縣入之隋開皇三年改曰大興唐武德初復曰萬年天寶七載改為咸寧縣乾元元年復曰萬年五代梁改曰大年後唐復曰萬年

宋宣和七年改曰樊川金又改爲咸寧縣泰和四年廢入長安

尋復置

杜南古宅城

白鹿原在縣東接藍田縣界卽霸上也樂遊原神禾原並在縣南

霸水在縣東源出藍田縣谷中東南流至縣界北流入渭水班固云南陵縣霸水古曰茲水秦穆公更名以張霸功澆水在縣東南源出藍田縣西南谷中北流至縣界又北合霸水注渭長水一名荆溪水源亦出藍田至縣界注澆水沈約云漢置長水校尉近長水因以爲名

曲江池在縣東南十里今堙爲曲江村龍池在縣東南蓬萊池在縣東北

皇子陂在縣南洛女陂在縣東豐潤陂在縣東北

漢霸陵故城在縣東杜陵故城南陵廢縣魏山北廢縣在縣東南唐明堂廢縣在縣南

秦宜春宮在縣南漢望春宮隋大明宮並在縣東漢長門宮在縣東北唐興慶宮在縣東南

明秦府城在縣治西北周九里餘今鎮守將軍領滿洲兵於此駐防南長安城

霸橋在縣東二十五里又東渭橋在縣東北接臨潼縣境九由五北十餘里

漢文帝霸陵在縣東白鹿原上宣帝杜陵在縣東南三趙村

咸陽縣 衝繁難東少南至府五十里 有中橋一鎮

本秦國都孝公始徙此後因之漢高帝元年更名新城七年罷屬長安元鼎三年更名渭城屬右扶風後漢省晉咸和中後趙置石安縣苻秦兼置咸陽郡後魏移郡於涇水北以縣屬之隋

廢入涇陽縣唐武德元年復置咸陽縣

短陰原在縣西南原周二三里土山無石洪瀆原在縣北二里陳濤斜在縣東唐至德初房琯與賊將安守忠戰敗於此

泥渠水在縣南源出鄠縣扈陽谷至縣境入渭水又成國故渠在縣北故道自乾州武功縣流入與平縣北又至縣境注渭水蘭池陂在縣東周氏陂在縣東南

縣故城在今縣東唐初徙置即古杜郵亭也又漢長陵故城在縣東北渭城故城安陵故城陽陵故城並在縣東平陵故城在縣西北晉靈武廢縣唐夾城亦在縣東

漢蘭池宮唐望賢宮並在縣東東止古程邑即對其西北別界

西渭橋在縣西南一名便橋

周文王陵武王陵樂史宋敏求云在縣北十五里按劉向云文

王周公葬於畢皇覽云文王武王周公冢皆在京兆長安鎬聚東杜中魏王泰云文王武王墓在萬年縣西南二十八里畢原上據此則二陵當在今咸寧縣西南在咸陽者疑因秦文王武王陵而誤也成王陵在縣西北二十里咸陽與盩厔分祭康王陵在縣北十五里咸陽與鄠縣分祭共王陵亦在縣北按文武成康四陵及歷代碑碣

本朝祀典並在咸陽

漢高帝長陵在縣東三十里惠帝安陵在縣東北二十里景帝陽陵在縣東高陵縣西南三十里鹿苑原上昭帝平陵在縣東北十三里元帝渭陵在縣東北十三里成帝延陵在縣西北十五里哀帝義陵在縣西北八里平帝康陵在縣西北九里

興平縣 衝繁東至府一百里

有店張驛

本周犬邱邑秦曰廢邱漢爲槐里茂陵平陵三縣地俱屬右扶風後漢以槐里爲右扶風治三國魏改平陵曰始平晉初并茂陵入始平於槐里置始平郡後魏真君中郡廢二縣俱屬扶風郡西魏以始平爲郡治隋省槐里以始平縣屬京兆郡唐天授二年改屬稷州大足元年還屬雍州景龍四年改曰金城至德二載又改曰興平

有唐世祚後碑

始平原在縣北二里漢時亦謂之北芒巖

馬嵬坡在縣西二十五里一名馬嵬山有城

馬牧澤在縣東南二十里百頃澤在縣西二十里今廢

槐里故城在縣東南十里茂陵故城在縣東北十五里

小槐里城在縣西接武功界樊噲城在縣南文學城在縣東南

漢黃山宮在縣西南隋仙林宮在縣西

漢武帝茂陵在縣東北十七里

臨潼縣 衝繁難西少南至府六十里

此物與渭南有手為陵州亦有刀匠每於新豐人
池安云。此隆沼南為陵沼。大為增州曰西多。 有新豐驛零口櫟陽
新豐交口廣陽關山
六鎮縣丞駐關山

陝省以臨潼
渭南之手
城之居民氣最
悍

春秋驪戎國秦為驪邑漢置新豐縣屬京兆尹唐垂拱二年改
曰慶山天授二年屬鴻州大足元年還屬雍州神龍元年復曰

新豐天寶三載析置會昌縣七載省新豐改會昌曰昭應宋大

中祥符八年改曰臨潼 渭北有坊街

驪山在縣東南與藍田縣藍田山相連山下有溫泉班固云新

豐縣驪山在南又縣東南三十五里有慶山唐以名縣

坑儒谷在縣西南五里史記秦始皇三十五年諸生四百六十

餘人皆坑之咸陽唐明皇改為旌儒鄉

戲水在縣東下流入渭水又縣境奠池水市谷水冷水並注渭

煮鹽澤在縣北澤多鹽鹵苻秦時於此煮鹽周回二十里

新豐故城在縣東北十八里按此隋以後縣治又秦櫟陽故城

在縣東北七十里漢陰槃故城在縣東二十里後魏廣陽故城

在縣北五十里漢昌陵廢縣在縣東魏廢鄆縣在縣西北唐粟

邑廢縣在縣東北鴻門廢縣在縣東故在東南

驪戎城在縣東舊在東南最城在縣東北舊在東南

唐華清宮在縣南

秦始皇陵在縣東又秦二世陵在咸寧縣東南曲江村司馬相

如哀二世賦臨曲江之隄州是也

高陵縣簡西南至府七十里有昆沙一鎮

秦置縣漢屬左馮翊為左輔都尉治後漢為左馮翊治三國魏

改曰高陸屬京兆郡後魏復為馮翊郡治隋大業二年復曰高

陵屬京兆郡唐天授二年屬鴻州大足元年還屬雍州

奉政原在縣南十一里原自涇陽東抵縣境盡於臨潼長幾百

里高者四五丈涇渭之不北從此原障之也鹿苑原在縣西南

縣故城在今縣西南後魏移今治唐鹿苑廢縣亦在縣西南

唐龍躍宮在縣西四十四里

鄠縣繁難東北至府七十里

有秦杜滂店二鎮

本夏時扈國秦為鄠邑漢為鄠縣屬右扶風晉屬始平郡後魏

真君七年改屬京兆郡

古崇國京兆也今秦漢錄甘石為北

雞頭山在縣東南前秦錄苻生欲西上隴山士卒散盡遂入雞

頭山牛首山在縣西南山海經牛首之山勞水出焉西注於瀟

水

澇谷在縣西南澇水出焉班固云澇水北過上林苑入渭又云

京師近縣鄠則有勞谷五狀山祠又高冠谷在縣東南三十里
豐水源出縣東南終南山北流逕縣東又北逕長安縣西又北
至咸陽縣東南入渭一作灃又作鄠書禹貢灃水攸同班固云
鄠縣鄠水出東南北過上林苑入渭又耿谷甘谷二水並出終
南山東北注渭太平谷水北流注豐
羨陂在縣西酈道元云水出宜春觀北東北流注澇水元末游
兵決水取魚水去而波涸爲田

縣故城在縣治北隋大業十年移今治

漢萑陽宮在縣西隋太平宮在縣東南甘泉宮在縣西南

藍田縣

簡西北至府九十里

有焦戴一鎮

秦置縣漢屬京兆尹後魏眞君七年并入霸城縣太和十一年
復置周閔帝於縣置藍田郡武帝時省郡

藍田山在縣東班固云藍田山出美玉賈山在縣南十里漢書

沛公引兵繞嶢關踰賈山又相近有七盤山又南十里有嶢山

白馬谷水在縣東鞞谷水在縣南藍溪水在縣東南並入灃狗

柳川水在縣西南五十里注荆溪水

縣故城在今縣西又周玉山廢縣在縣東白鹿廢縣在縣西

思鄉城在縣東南三十三里宋武帝征關西築城於此南人思

鄉因以為名有青泥城在嶢柳東南

唐萬全宮在縣東

藍田關在縣東南一名嶢關大昌關在縣西南

涇陽縣衝繁難東南至府七十里

有永樂臨涇石橋王橋丞駐治峪

總花亦以烟
皮貨以香

漢惠帝四年置池陽縣屬左馮翊晉初為扶風郡治苻秦又析

置涇陽縣後魏徙咸陽郡治池陽以涇陽屬焉後周廢池陽縣
隋開皇初郡廢以涇陽縣屬雍州元至元二年并入高陵三年
復置有說謂唐平虜以後為三城水

嵯峨山在縣北與三原縣及邠州淳化縣接界本名嶽薛山班
固云池陽縣嶽薛山在北仲山在縣西北漢書鄭國鑿涇水自
中山西

石安原在縣南接咸陽縣界豐稔原在縣北清涼原在縣東北
西城原百頃原在縣西北

涇水自邠州淳化縣西乾州永壽縣東流入縣西又東南至高
陵縣西南入渭書禹貢涇屬渭汭周禮職方氏雍州其川涇汭
班固云涇水東南至陽陵入渭

鄭白渠在縣西北鄭渠故道自縣西北仲山下分涇水東流歷

仇班渠白渠支
省桑木知西北
漢渠口掘梨園
渠治先水注亦
漢五石水長手
坂石出原治亦
而陽城宜秋城
甘肅

今三原富平蒲城諸縣界入於洛八廢白渠自鄭渠北鑿南岸

分涇水東南歷高陵櫟陽注於渭自北而南分為大白中白南

白三渠宋大觀中於白渠北鑿豐利渠元於豐利渠北鑿石渠

名王御史渠明成化中又於石渠北鑿廣惠渠皆引涇水分注

涇陽三原醴泉高陵臨潼諸縣統名涇渠元明末九解渠五渠皆引涇水

本朝順治九年康熙八年雍正五年相繼增修乾隆四十年巡

撫侍郎畢沅又奏請修濬凡灌涇陽醴泉三原高陵四縣田七

萬四千三十餘畝六輔渠治清渠並在縣西北

焦獲澤在縣西北詩小雅整居焦獲爾雅釋地十藪周有焦獲

池陽故城在縣西北漢雲陽故城在縣北縣故城在今縣東南

唐石門廢縣在縣北西南有廢城

秦望夷宮在縣東南漢池陽宮在縣西北

尔

唐德宗崇陵在縣西北嵯峨鄉宣宗貞陵在縣西北仲山

三原縣 衝繁難南至府九十里 有建中驛陝西一鎮

漢池陽縣地後魏太平真君七年置三原縣屬北地郡永安元

年於縣置建忠郡後周建德初郡廢隋屬京兆郡唐武德四年

改曰池陽六年又改曰華池仍分置三原縣屬泉州貞觀元年

省三原縣改華池曰三原天授二年屬鼎州大足元年還屬雍

州五代唐屬耀州明嘉靖初改屬西安府

堯門山在縣西北四十里俗名石門唐於山南置石門縣

天齊原孟侯原白鹿原並在縣西北連亘四十里李吉甫云秦

置三原護軍以此名 初名如此

清水自耀州流入逕涇陽及縣北又東南至臨潼縣東北合漆

沮水入渭又治谷水至縣界合清水濁谷水至臨潼縣與沮水

乾隆府廳州縣圖志卷二

合

縣故城及建忠故城並在縣東北

黃白城在縣東北十里後漢書興平二年李權欲徙帝於池陽

黃白城

唐高祖獻陵在縣東北四十三里白鹿原上敬宗莊陵在縣東

北三十里武宗端陵在縣東十里

蓋屋縣繁難東北至府一百六十里

有終南祖菴二鎮縣丞駐祖菴

漢置縣屬右扶風山曲曰蓋水曲曰屋縣因以名後漢省後魏

復置屬扶風郡後周置周南郡兼置恒州尋並廢隋屬京兆郡

唐武德三年屬稷州貞觀元年屬雍州天寶元年改曰宜壽至

德二載復故乾寧中改屬乾州天復初改屬鳳翔府金貞祐四

年升為恒州元初州廢

考者惟此河
及郭如則水田
居十二八餘如
則不種稻米
也

石樓山在縣東南三十七里一名樓觀山李吉甫云樓觀本周康王大夫尹喜宅也周穆王爲召幽遠之人置爲道士相承至秦漢皆有道士居之晉惠帝時重置

沈嶺在縣南蜀志延熙二年姜維欲向秦川率數萬人出駱谷徑至沈嶺今一名姜維嶺

駱谷在縣西南舊名駱谷水出焉魏志正始五年曹爽伐蜀發卒從駱谷入又芒谷田谷赤谷並在縣東南芒水田谿水漏水出焉

三水與駱谷水並注渭

三水即駱谷水也

渭水自鳳翔府郿縣乾州武功縣流入縣北又東逕興平咸陽二縣南鄠縣北又東逕長安咸寧二縣北高陵縣南臨潼渭南二縣北又東入同州府界書禹貢道渭東會於澧又東會於涇又東過漆沮入於河周禮職方氏雍州其浸渭洛關中記渭涇

洛為關中三川涇渭灃澧灃鎬澆瀆為關中八水又縣境強谷

水就谷水並注涇韋水在縣西下流至鳳翔府郿縣界注渭

讓泉渠在縣東二十五里又靈軹故渠在縣北今堙

縣故城在今縣東周建德三年移於今所唐終南故城在縣東

二十五里

長城在縣東南魏甘露三年姜維出駱谷圍長城即此

漢長楊宮五柞宮隋宜壽宮並在縣東南漢望仙宮在縣東四

十里

司竹園今在竹素秦者多竹在縣東南周圍百里唐置監承掌之

渭南縣

衝繁難西少南至府一百四十里

有赤水田市下街三鎮縣丞駐

出在桃有石

漢新豐縣地苻秦始置渭南縣後魏孝明帝改置渭南郡後周

郡廢隋屬京兆郡唐武德初改屬華州宋熙寧六年省入鄭縣

元豐元年復置仍屬華州明萬厯中改屬西安府

後周以歸華州

倒虎山在縣東南接藍田縣界石鼓山在縣西南十里曾水所

出本名首水北入渭又縣境杜化谷水西陽水赤水並注渭

縣故城在今縣東南隋開皇十四年移今理漢下邳故城蓮勺

故城並在縣東北西魏靈源廢縣在縣西南

休屠王城在縣南十里舊說休屠王部落入漢築此城以居之

又甘泉城在縣東北

秦步高宮在縣西南隋崇業宮在縣東十五里唐遊龍宮在縣

西十一里

魏孝武帝雲陵在縣東南二十二里

富平縣

繁疲難西南至府一百一十里

有道賢美原二鎮縣丞駐美原

秦置潁陽縣漢屬左馮翊三國魏徙置富平縣於此屬北地郡
 潁陽仍屬馮翊郡後魏景明三年改潁陽置土門縣與富平俱
 屬北地郡西魏移北地郡治富平後周改日中華郡尋罷隋大
 業初廢土門入富平義寧二年復置唐初二縣俱屬雍州貞觀
 十七年又廢土門縣咸寧二年復以故土門置美原縣天授二
 年二縣俱屬宜州大足元年還屬雍州天祐二年於美原縣置
 鼎州五代梁改裕州後唐廢裕州二縣俱屬耀州金廢富平縣
 入美原元省美原復置富平縣仍屬耀州明萬曆三十六年改
 屬西安府

荆山在縣西南十里書禹貢荆岐既旅又導汧及岐至於荆山
 班固云懷德縣禹貢北條荆山在南下有彊梁原土門山在縣
 西北接耀州界潁山在縣東北李吉甫云秦厲公於山南立縣

故名

澤泉水在縣西十三里南入漆沮河溫泉水亦在縣西東南注石川河

偃武渠在縣西北四十五里直城渠在縣西南三十里又有白馬等七渠並引漆沮河水

縣故城在今縣東北後魏大統五年移今治秦頻陽故城唐美原故城在縣東北漢末懷德故城在縣西南

秦穆公城在縣東南二十五里又廣武城當道城並在縣東北周文帝成陵在縣西北十五里

唐中宗定陵在縣西北十五里龍泉山代宗元陵在縣西北四十里檀山順宗豐陵在縣東北三十三里甕金山文宗章陵在縣西北二十里懿宗簡陵在縣西北四十里

醴泉縣

衡東南至府一百二十里

有醴泉叱干甘北三鎮

秦谷口邑漢置谷口縣屬左馮翊後漢廢晉為池陽縣地後魏置寧夷縣屬咸陽郡西魏兼置寧夷郡後周改郡曰寧秦後廢隋開皇十八年改縣曰醴泉屬京兆郡唐武德中省貞觀十年復置天授元年屬鼎州大足元年還屬雍州乾寧中改屬乾州五代後唐同光中還屬京兆宋政和八年改屬醴州金屬乾州明萬曆三十六年改屬西安府

九嶷山在縣東北班固云谷口縣九嶷山在西承陽山在縣北石泉所出三輔皇圖所謂浪水是也與石泉谷水合流入甘河

甘河至縣東北注涇水

通涇水於北注九嶷山北新平北地亦安也

縣故城及谷口故城唐溫秀廢縣並在縣東北

唐太宗昭陵在縣東北四十里九嶷山肅宗建陵在縣北十八

里武將山

同官縣 簡西南至府百八十里 有漆水驛黃堡陳鑪二鎮

漢祿祊縣地後魏真君七年置同官縣屬北地郡周隋曰同官

屬京兆郡唐武德初屬宜州貞觀十七年屬雍州天授二年屬

宜州大足元年仍還雍州五代梁改屬同州後唐改屬耀州

本朝雍正十三年改屬西安府

神水峽在縣北在宋史建炎三年金人循渭東還王庶令劉延亮

屯神水峽阨其歸路 有民塚

銅官川水在縣東北南流合漆水晉書太元九年秦人塞安公

泉堰銅官川水以困姚萇又縣境雄同川水南流合銅官川

銅官故城在今縣東北後周建德四年徙今治

耀州 簡西至府一百三十里 有寧谷一鎮

華原縣屬少隸唐元卷二十一

五

漢置葭沓縣屬左馮翊後漢初廢永元元年復置三國魏廢葭
 沓置泥陽縣兼置北地郡後魏真君七年并泥陽入富平縣
 景明元年復置仍屬北地郡永熙元年兼置北雍州西魏廢帝
 三年改州曰宜州又改郡曰通川隋開皇三年郡廢六年改縣
 曰華原大業三年州廢縣屬京兆郡義寧二年於縣置宜君郡
 唐武德初曰宜州貞觀十七年州廢屬雍州垂拱二年改縣曰
 永安天授二年又置宜州大足元年州廢還屬雍州神龍元年
 復曰華原天祐三年以縣置耀州五代梁貞明元年改曰崇州
 後唐同光元年復故宋亦曰耀州華原郡元至元元年以州治
 華原縣省入明屬西安府

本朝雍正三年升為直隸州十三年仍屬西安府

漆水在州東沮水在州西自西乳山合流入富平縣西南通名

葭沓又曰葭
 沓曰日州
 義寧二年
 曰泥州
 軍中二年
 原也今
 年也

爲石川河又南至臨潼縣東北合清水入渭書禹貢漆沮旣從
又導渭東過漆沮正義是漆沮在涇水之東與毛詩古公自土
漆沮者別按漢時沮水由鄭渠入洛故洛水亦有漆沮之名非
謂漆沮卽洛水也

祓祲故城在州東一里漢泥陽故城在州東南三國時徙置於
此

漢步壽宮在州東北一里唐永安宮在州東南

魏孝文帝長陵在州西

同州府

衝繁疲難

原額人丁四十一萬四千四百三十八屯丁五千一百十
又滋生人丁七百八十四

禹貢雍州之域戰國時魏臨晉邑秦置臨晉縣漢屬左馮翊後
漢建安初爲馮翊郡治晉改縣曰大荔後魏太和十一年置華

州及華山郡改縣曰華陰西魏改郡縣皆曰武鄉改州曰同州

因禹貢漆沮既從澧水攸同言二水至此同流入渭故名隋開

皇初廢郡存州大業初改縣曰馮翊改州為馮翊郡唐武德初

復曰同州天寶初曰馮翊郡乾元初復曰同州宋曰同州馮翊

郡定國軍節度屬永興軍路金屬京兆府路元初以州治馮翊

縣省入屬奉元路明屬西安府

本朝雍正三年升直隸州十三年升為府以華州及所領縣來

屬

府境 東西距 南北距

八到 東至山西永濟縣界五十八里 西至西安府渭南縣界二十七里

南至商州雒南縣界 北至鄜州洛川縣界

東南至雒南縣界 西南至渭南縣界

東北至山西河津縣界二百六十里
西北至洛川縣界一百九十里
自府治至京師二千一百三十里

土貢

綿絹 絹布 漆 皮 革 蠶耳羊 麝香 五粒
松 蒺藜子 藥 地黃 朱柿 凝水石 礬紅
紫州 龍沙

管縣八州一

大荔 朝邑 郃陽 澄城 韓城 白水 華州

華陰 蒲城

大荔縣

繁難郭下有
有沙苑羌白一鎮縣丞駐羌白
王河村有回寨羌白有回寨在洛南界北有力四

雍正十三年置為府治取晉大荔縣舊名

出美介

黃堆山在縣西唐廣德元年黨項寇同州郭子儀敗之於黃堆山

商原在縣北接朝邑縣界即古商顏也史記穿渠自徵引洛水

至商顏下

龍首渠在縣西李吉甫云州西三十里有乾坑即龍首之尾也

乾坑今名界溝

唐臨沮廢縣在縣西南

長城在縣西史記秦孝公元年魏築長城自鄭濱洛以北又維

陰城在縣西

李潤鎮在縣西北姚秦時為鎮戍

沙苑在縣南接朝邑界東西八十里南北三十里唐宋以來並

置沙苑監牧馬牛羊

朝邑縣繁難西至府三十里有新市趙渡白豕三鎮

漢臨晉縣地後魏太和十一年置南五泉縣屬澄城郡西魏改

曰朝邑以北據朝坂為名隋屬馮翊郡唐初屬同州乾元三年

續修四庫全書 史部 地理類 二七六

割屬河中府改名河西大厯三年復曰朝邑仍屬同州

小鹽池在縣西北新唐書朝邑小池有鹽又苦泉在縣北三十

里羊飲之而肥美李吉甫云今於泉州置羊牧

漢懷德故城在縣西南今為高城鎮又唐河濱廢縣在縣東

芮城在縣南古芮國今半入於河王城在縣東左傳僖公十五

年晉陰飴甥會秦伯盟於王城輔氏城在縣西北宣公十五年

秦桓公伐晉次於輔氏香城在縣東晉義熙十三年劉裕伐秦

王鎮惡帥水軍自河入渭趣長安秦將姚難自香城引兵而西

卽此有別山下有城曰西如東城曰河高如夷河如飛城也如治城在渠梁

隋長春宮在縣西北

大慶關在縣東卽古蒲津關

邵陽縣 難西南至府一百十里 有夏陽一鎮

乾隆府廳州縣圖志卷二

漢置縣屬左馮翊後漢初廢永和二年復置仍屬左馮翊晉後廢後魏太和二十年復置屬華山郡後周屬澄城郡隋屬馮翊郡唐武德三年割屬西韓州貞觀八年還屬同州五代梁改屬河中府後唐天成元年復故金貞祐三年改屬禎州元初復屬同州

洽水在縣南一名灋水東南入河詩大雅在洽之陽又縣境徐水剝首水並注河左傳晉敗秦師於令狐至於剝首卽此

縣故城在今縣東南隋開皇十六年移今理又唐夏陽廢縣在縣東

莘國城在縣東南詩大雅纘女惟莘羈馬城在縣東左傳文公十二年秦伯伐晉取羈馬劉仲城在縣西石公城在縣南

漢登仙宮在縣西北

澄城縣

難南至州一百里

有市頭良輔二鎮

春秋晉徵邑漢置徵縣屬左馮翊後漢廢晉爲郟陽縣地後魏真君七年置澄城縣兼置澄城郡隋開皇初郡廢以縣屬馮翊郡唐屬同州五代梁改屬河中府後唐同光中復故

甘泉水在縣西會縣境諸泉入洛澄泉水在縣西三里西流注甘泉水

徵縣故城在縣西南韋昭云徵音懲懲澄同聲後人誤爲澄魏三門廢縣唐長寧廢縣並在縣西北

新城在縣東北左傳文公四年晉侯伐秦圍邠新城本梁邑秦取之王官城在縣西北文公三年秦伯伐晉取王官及郊元里城在縣南史記魏文侯十六年築元里
隋避暑宮在縣東北五十里

韓城縣

難西南至府二百里

本古梁國戰國初魏少梁邑秦置夏陽縣漢屬左馮翊後魏屬

華山郡後省入郃陽隋開皇十八年改置韓城縣屬馮翊郡唐

武德三年屬西韓州八年徙州治此貞觀八年州廢以縣屬同

州天祐三年改為韓原縣五代梁改屬河中府後唐天成元年

復曰韓城還屬同州金貞祐三年升為禎州元至元元年州廢

二年復置六年又廢以縣屬同州

訂以有少梁諸之郃陽

梁山在縣西接郃陽縣界書禹貢治梁及岐春秋成公五年梁

山崩公羊傳梁山者何河上之山也穀梁傳壅遏河三日不流

班固云夏陽縣禹貢梁山在西北又龍門山在縣東北黃河西

岸班固云夏陽縣禹貢龍門山在北

韓原在縣西南左傳僖公十五年秦晉戰於韓原高門原亦在

縣西南

黃河自延安府宜川縣流入逕縣東十五里與山西河津榮河
二縣分界又南逕邠陽朝邑縣東與山西臨晉永濟二縣分界
又南逕華陰縣東北合渭水入潼關廳界又縣境盤水濠水芝
水並注河

夏陽故城在縣南二十里芝川鎮北武德三年分命為芝川鎮

韓國城在縣南竹書紀年平王十四年晉文侯滅韓繁龐城在
縣東南籍姑城在縣北

龍門關在縣東北

白水縣簡東南至府百三十里有馮雷新村雷衙三鎮

漢置粟邑縣屬左馮翊後漢初廢永元九年復置晉廢後魏太
和二年始置白水縣兼置白水郡隋郡廢以縣屬馮翊郡唐屬

同州 舊志云同州府志卷二十一

本朝改屬耀州雍正十三年屬同州府

馬蘭山在縣西北晉元康六年馬蘭羌盧水胡反攻殺北地太守張損郡尉張光以百餘人戍馬蘭山力戰得免

洛水自鄜州宜君縣流入縣東又逕澄城蒲城朝邑三縣入於

河胡渭云舊洛水自華陰縣西北葫蘆灘入渭明成化中洛水

改流東過朝邑趙渡鎮南逕趨於河不復至華陰入渭矣又縣

境柳谷水鐵牛河並注洛水白水在縣西本古沮水東北流注

於洛 洛水南有許原 東北十里史官村古橋縣志有惠平六年倉頡廟碑今存

冀邑故城在縣西北八十里漢衙縣故城魏姚谷廢縣並在縣

東北縣故城在今縣東

華州 衝繁難東北至府一百八十里 有華山驛柳子赤水

二鎮

周爲鄭國春秋屬晉戰國爲秦魏二國境秦置鄭縣漢屬京兆
尹後魏太平真君元年置華山郡孝昌二年置東雍州西魏始
改州曰華州隋開皇三年郡廢大業二年州廢縣屬京兆郡義
寧元年復置華山郡唐武德初仍曰華州垂拱元年改曰太州
神龍元年復故天寶初改華陰郡乾元初復故上元元年又改
太州寶應元年仍曰華州乾寧四年升州爲興德府光化三年
復曰華州宋曰華州華陰郡兼鎮潼軍節度屬永興路金屬京
兆路元以州治鄭縣省入屬奉元路明屬西安府
本朝雍正三年升直隸州十三年改屬同州府
少華山在州東南山海經太華山西八十里曰少華山宋熙寧
五年少華山崩今崩山遺址名半截山符禹山在州西南山海
經少華山西八十里曰符禹之山其陽多銅其陰多鐵符禹之

水出焉又石脆山英山竹山並在州西南山海經符禺山西六十里曰石脆之山石脆山西七十里曰英山英山西五十二里曰竹山

渭水自西安府渭南縣流逕州北與大荔分界又東逕華陰縣北入黃河小赤水在州西酈道元云卽山海經之灌水也水出石脆之山北注於渭又州境愚水西石橋水西溪水東石橋水並注渭按山海經禺水北流注於招水酈注云愚水北流與招水相得水亂流西北注於灌今考愚水亦名喬谷水明永樂中水暴漲始東折自漁村而下又北經遇仙橋又北入渭因名遇仙橋河又漁村川水舊北流入喬谷水後亦因水漲遂東折北流入遇仙橋河疑卽古之招水也

漕渠在州及華陰縣北隋書開皇三年命宇文愷鑿渠引渭水

自大興城東至潼關三百里名廣通渠

鄭縣故城在州北漢武城故城沈陽故城並在州東北

古長城在州東南接華陰縣界史記秦孝公元年楚魏與秦接界魏築長城自鄭濱洛以北又彤城在州西南卽古彤伯國蠻城在州西北亦曰赤城

華陰縣

衝繁難北至府百六十里

有華岳關西敷水三鎮

禹貢華陰地戰國魏陰晉邑秦惠王六年更名寧秦漢高帝八年改曰華陰屬京兆尹爲京輔都尉治後漢建武十五年改屬宏農郡後魏屬華山郡隋屬京兆郡唐屬華州垂拱二年改曰仙掌神龍元年復曰華陰上元二年改曰太陰寶應二年復曰華陰

太華山在縣南卽西嶽也書禹貢西傾朱圉鳥鼠至於太華周

禮職方氏豫州其山鎮曰華山山海經太華之山削成而四方其高五千仞其廣十里班固云華陰太華山在南有祠豫州山今縣東五里有華嶽廟松果山在縣東南山海經華山之首曰錢來之山西四十五里曰松果之山護水出焉又西六十里曰太華山

隋有太華山一名華山

葱谷水在縣西三十五里源出葱谷東北流入渭又縣境敷谷

水良餘水黃酸水長澗水沙渠水泥泉水並注渭

註有野狐水

陽華敷在縣東南呂氏春秋九敷有秦之陽華

通鑑注曰自汧至嶺山西北至蓋曰秦嶺

陰晉故城在縣東南五里漢船司空故城在縣東北五十里魏

敷西廢縣在縣西南即唐之敷水驛

定城在縣東告平城在縣西平舒城在縣西北

漢集靈宮在縣西北隋金城宮在縣東十三里唐瓊岳宮在縣

西十八里

蒲城縣

繁披難

東至府八十里

有漢帝車度 姚三鎮

民品悍至
日交錢根
後日不由
家乃至

秦置重泉縣漢屬左馮翊晉後廢後魏太和十一年置南白水縣屬白水郡西魏改縣曰蒲城唐開元四年改曰奉先天祐三年改屬同州後唐還屬雍州宋建隆中屬同州開寶四年復曰蒲城天禧四年改屬華州

南河水在縣北亦謂之白水東流納白石等水入洛

東鹵池在縣西漢書宣帝紀嘗困於蓮勺鹵中唐大曆十二年

東池生瑞鹽後勅禁斷鹽不復生又有西鹵池在縣西四十里

重泉故城在縣東南又魏白水廢郡在縣西北

古蒲城在縣東晉城在縣東南賈城在縣西南即古賈國

唐睿宗橋陵在縣西北豐山明皇泰陵在縣東北金粟山憲宗

景陵在縣東北金幟山穆宗光陵在縣北堯山僖宗靖陵在縣界

洛水南有許原

東晉書地理志卷二十一

三



關大鼓以承其外
及前代
後人及西南
廣印與對寸台生平利金銀

武林新中京西
大善島
魏以名亦南好以程高以祖溪魏風北

賊谷靈屋南
斜名
新南州
陽平
每美
西
北

馬東鼓河中信勝
大東震
晉雞西
陸河南
秦州也
與也

梁州興元漢中漢初降
南梁州
西城魏
興南果州北
梁州金州也

東梁州道州為康汗隍也
南上者西利有通北也
東益州
西興順
政興州
海州也

今東也

同

陽平 字元光北

白元 字元光西

方寧 字元光西

仙人 字元光西

武休 字元光西

大教 字元光西

錢風 字元光西

龍山 字元光西

馬山 字元光西

古安 字元光西

維新 字元光西

乾隆府廳州縣圖志卷二十二

賜進士及第翰林院編修兼

陝西布政使司

五代史以本州屬長安有雍州字唐初改曰鳳翔府唐武德元年改曰岐州宋曰鳳翔府扶風郡鳳翔軍節度屬秦鳳

鳳翔府 衝繁

原額人丁二十五萬二千八百八十九
又滋生人丁二百八十三屯丁九千八百四十六

禹貢雍州之域周王畿地春秋時為秦國都始皇時為內史地

漢初屬雍國後為右扶風地三國魏為扶風郡地晉為秦國地

後魏太延二年於雍縣置平秦郡太和十一年兼置岐州西魏

改郡曰岐山隋開皇三年郡廢大業初改州為扶風郡唐武德

初復曰岐州天寶元年復曰扶風郡至德元載改曰鳳翔郡二

載升為西京鳳翔府上元元年置鳳翔軍節度使二年罷京隸

關內道五代曰岐州宋曰鳳翔府扶風郡鳳翔軍節度屬秦鳳

路金亦曰鳳翔府為鳳翔路治元初仍立鳳翔路總管府至元

九年更為散府屬陝西行省明曰鳳翔府

府境

東西距四百二十里
南北距二百四十里

八到

東至乾州武功縣界一百五十里
西至秦州清水縣界二百七十里

南至漢中府鳳縣界一百七十里
北至平涼府靈臺縣界一百五十里

東南至西安府藍屋縣界一百六十五里
西南至鳳縣界一百八十里

東北至乾州永壽縣界一百六十五里
西北至平涼府華亭縣界二百十里

自府治至京師三千里

土貢

鐵 麻布 龍須席 蠟燭 酒 馬 羊 雉尾
鸚鵡 烏蛇 榛實 松子 胡桃 藥 菖蒲 山
丹 石魚 石墨

管縣七州一

鳳翔 岐山 寶雞 扶風 郿 麟遊 汧陽 隴州

鳳翔縣

衝繁郭下

有東河橋驛橫水一鎮

春秋時雍邑為秦都後置雍縣漢屬右扶風後魏為平秦郡及

岐州治隋為扶風郡治唐為鳳翔府治至德二載改曰鳳翔縣

又析置天興縣寶應元年省鳳翔縣入天興金大定十年改天

興縣曰鳳翔仍為府治南五里有城曰鳳翔之西

雍山在縣西北三十里雍冰出焉逕岐山扶風至乾州武功縣

合漆水入渭縣境左陽水東水鄧水橫水並注雍水

五時原在縣南班固云雍縣有五時西有五里坡

雍縣故城在縣南又魏橫水廢縣在縣東南按舊志有乾歸城

在縣西南李吉甫云乞伏乾歸據苑川自號西秦因築此城今

考乾歸所都在今蘭州府界離此尚遠吉甫蓋因晉末改陳倉

縣為苑川近在縣西南而謾又吉甫云乾歸城在天興縣西四

十三里寶雞縣東北至府九十里天興即今鳳翔縣西南五十里與寶雞界是吉甫所云乾歸城即當在晉苑川東北境也

秦蕲年宮在縣南即秦橐泉宮也

岐山縣 衝繁西至府五十里 有岐周驛驛店岐陽二鎮

漢右扶風雍美陽二縣地後魏太平真君六年置周城縣屬平

秦郡後周廢天和四年改置三龍縣隋開皇十六年改曰岐山

縣屬扶風郡唐屬鳳翔府 初以岐陽縣及城

岐山在縣東北 書禹貢導沂及岐班固云美陽縣禹貢岐山在

西北魏王泰云一名天柱山最高處為箭括嶺五將山在縣東

北五十里與麟遊縣接界晉太元十年苻堅奔五將山為姚萇

將吳忠所執

周原在縣東北岐山下詩大雅周原膺膺董茶如飴周之得名

分新折嶺有二
一在岐山東北
一在河陽南十里

以此

斜水自漢中府褒城縣流逕縣南又東北逕郿縣西入渭今日斜谷河其上流名挑川史記褒水通沔斜水通渭褒之絕水至斜間百餘里班固云武功縣斜水出衙領山北至郿入渭又滄水在縣東東南流至扶風縣西注雍水班固云關中靈軹成國滄渠引諸川注如淳曰水出韋谷按今已淤塞

秦平陽故城在縣西南接寶雞縣界又魏周城廢縣在縣東北姜氏城在縣東

隋岐陽宮在縣東

名亭在縣西南酈道元云故郃公之采邑也

寶雞縣

衡繁難東北至府九十里

有陳倉驛底店陽平二鎮巡檢駐號川

秦置陳倉縣東晉末廢改置苑川縣西魏復曰陳倉後周兼置

東對岐山西對
秦州南州風和
北對渭河東高
西對山而南對

凡物多此其
初西北火成

顯州尋州縣俱廢隋開皇十八年復置陳倉縣仍屬扶風郡唐

屬鳳翔府至德二載改縣曰鳳翔尋又改曰寶雞

陳倉山在縣南一名寶雞山史記秦文公九年得陳寶於陳倉

北阪石鼓山在縣東南李吉甫云石鼓文在天興縣南二十里

許石形如鼓其數有十一蓋紀周宣王畋獵之事其文即史籀

之跡今按此蓋後周時獵碣周書武帝保定五年二月行幸岐

州天和三年十一月行幸岐陽又鼓文與篆籀迥別以時代斷

之知為後周時物也志南雞多山碣漢出子為北魏所滅以日惠氏與凡以鼓文

和尚原在縣西南宋紹興初吳玠大敗金人於此

打水在縣西南酈道元云東北歷大散關入渭又縣境金陵水

綏陽溪水礮溪水並注渭志在東南計礮溪在東南計其水在東南

陳倉故城在縣東漢魏縣故城在縣東五十里晉崩城廢縣在

縣東

三交城在縣西司馬懿與諸葛亮相距所築前秦錄苻健於此

置武都郡又石鼻城在縣東亦諸葛亮所築南上塔稱以

秦羽陽宮在縣東角模壁之姜氏城在東北

大散關在縣西南大散嶺上漢建安二十年曹操討張魯自陳

倉出散關至河池蜀漢建興六年諸葛亮出散關圍陳倉皆即

此西北三十里漢東平太守金牙關東對石鼻即天興取東南對馬又河西南對濕布泉

扶風縣後漢縣在城東西至府一百十里有鳳泉驛杏林二鎮

漢美陽縣地唐初為岐山縣地武德三年分置漳川縣四年屬

稷州貞觀八年改曰扶風縣屬岐州至德中屬鳳翔府金初改

曰扶與尋復故杜佑云本勃伽為兒言在東北美陽城今日法門正鎮

美水在縣東源出縣西北美山流逕縣東十五里入雍水又時

東北... 扶風州... 卷序在東南... 州風氣在東... 三時原在東北... 連武功界

時溝河從岐山來亦南流注雍水

唐岐州城在岐山東北一里西北山此水南流與渭合入河

唐岐陽廢縣在縣西北

郿城在縣東南三十五里

秦棧陽宮在縣東北

郿縣 簡西北至府一百十里 有清湫一鎮

周郿邑漢置郿縣屬右扶風為右輔都尉治後魏廢大平真君

六年改置平陽縣屬武都郡西魏改縣曰郿城後周改置周城

縣天和元年於縣置雲州建德三年州廢隋開皇十八年改縣

曰渭濱大業二年又改曰郿縣屬扶風郡義寧二年於縣置郿

城郡唐武德初改曰郿州三年州廢縣屬稷州七年屬岐州後

屬鳳翔府金貞祐四年分屬恒州元初升為郿州至元初復為

縣屬奉元路明還鳳翔府

終南山在縣南三十里太白山在縣東南四十里班固云武功縣太一山古文以爲終南垂山古文以爲惇物皆在縣東又馬冢山在縣西諸葛亮與步騭書曰馬冢在武功東十餘里有高勢

斜谷在縣西南三十里有關史記巴蜀四塞然棧道千里惟褒斜縮轂其口圖經谷中皆穴山架木而行入谷口二百二十里抵鳳縣界出連雲棧復百五十里出谷口抵褒城

五丈原在縣西南與岐山縣接界蜀志建興十二年諸葛亮悉大衆由斜谷出據武功五丈原積石原在縣西北距五丈原二十五里

赤谷水在縣東南源出太白山頂出谷分三派注渭

本朝康熙八年知縣梅遇開全渠引此水溉田數百頃又縣境

溫泉水大振谷水並注渭

通濟渠在縣北明成化中參政謝綬自寶雞縣東閻家營作堰開渠引渭水東流逕岐山縣東入縣北又東流逕扶風武功至三江口乃止東西二百一十里漑田一千一百六十餘頃復於縣東南開斜谷關口縣南開太白峽東西二渠縣東開大振谷口漑田五百三頃有奇渠成總名曰通濟渠又漢成國渠在縣東北東流入武功縣界今堙

縣故城在今縣東北唐武德三年移今治漢武功故城在縣東四十里渭水南唐鳳泉廢縣在縣東南三十里元栢林廢縣在縣東四十里

隋安仁宮在縣治東

董卓塢在縣北基高一丈周圍一里一百步

麟遊縣

簡西南至府一百二十里

有崔模一鎮石室在四街

秦杜陽邑漢置杜陽縣屬右扶風後漢初廢永和二年復置晉

廢隋大業初改置普潤縣義寧元年增置麟遊縣兼置鳳棲郡

二年改郡曰麟遊兼領普潤縣唐武德元年改郡曰麟州貞觀

元年州廢二縣俱屬岐州後俱屬鳳翔府元廢普潤縣入麟遊

漆水在縣西晉向也漆水東南流至岐山縣界合橫水入渭許慎說文漆水

出杜陽縣岐山東入渭又岐水亦在縣西東南流注漆

杜水在縣南東南流入武功縣界班固云杜陽縣杜水南入渭

又澄水在縣城東南流合杜水注渭

縣故城在今縣西唐貞觀六年移今治漢杜陽故城在縣西北

隋普潤故城在縣西一百二十里

唐九成宮在縣西五里永安宮在縣西南三十里

汧陽縣

衝東少南至府七十里

有安化一鎮

漢置隃糜縣屬右扶風晉省入汧縣後周置汧陽縣兼置汧陽郡尋廢郡屬扶風郡唐屬隴州金移隴州來治元仍屬隴州明嘉靖中改屬鳳翔府

汧水自隴州流逕縣南又南至寶雞縣東入渭班固云汧縣汧

水出西北入渭又云郁夷縣有汧水祠

有祠城

隃糜澤在縣東八里漢以此名縣

縣故城在今縣西明嘉靖二十七年移今治漢隃糜故城在縣

東三十里

隴州

衝東少南至府一百五十里

有長寧驛杜陽火燒二鎮

周時秦汧邑漢置汧縣屬右扶風後魏置隴東郡正光三年兼置東秦州孝昌三年陷廢永熙元年復置東秦州及汧陰縣西

州廢在隴州
并屬西六十
六年第日安
并正有新隴
鎮加開移大
至泰原

魏廢帝三年改州曰隴州縣曰杜陽後周復曰汧陰天和五年
州廢大象二年復置隋開皇三年郡廢五年改縣曰汧源大業
三年州廢屬扶風郡義寧二年復置隴東郡唐武德元年復曰
隴州天寶元年改爲汧陽郡乾元元年復曰隴州天復元年置
保勝軍節度宋仍曰隴州汧陽郡金移州治汧陽元復移治汧
源屬鞏昌路明初省汧源縣入州屬鳳翔府南嶺外有神石
吳山在州南周禮職方氏雍州其山鎮曰嶽山史記自華以西
名山曰岳山吳岳班固云汧縣吳山古文以爲汧山禹貢導汧
及岐卽此杜佑以下又以謂岍山別在州西四十里其實一山也隴山
在州西北接甘肅清水縣界漢書武帝元鼎五年十月行幸雍
遂踰隴登空同關山在州西八十里自麓至巔凡五十里有分
水嶺爲秦鳳要害之地又秦嶺在州西南辛氏三秦記秦嶺西

盡汧隴

方山原在州西南晉隆安初武都氏屠飛啖鐵等叛殺秦隴東太守姚回屯據方山原

渭水自秦州清水縣流八州境又逕寶雞岐山扶風郿縣入西安府界又縣境長蛇水南流注渭金泉水一水並東北注汧

弦蒲藪在州西四十里周禮職方氏雍州其澤藪曰弦蒲爾雅秦有楊陟注周禮弦蒲即楊陟也

汧縣故城在州西南漢郁夷故城在州西五十里魏南由廢縣在

州西南隋吳山廢縣在州東南一百二十里宋隴安廢縣在州

南一百二十里

秦城在州東南回城在州西北漢書武帝元封四年行幸雍通

回中道遂北出蕭關三輔黃圖回中宮在汧又臨汧城在州西

直隸州原少原隴卷二十二

長蛇水所改也

宗里如領行中
魏興如興新城
上庸方者考在
陽野已北巴西北
南兩陸手已集
情如宗照台小
亦上修北上以
出亦南定原
情出後廿局

北

番須口在東北陝山谷口也意定字按漢書信云在因原州為手云

大震關在州西隴山下即隴關李吉甫云後周置漢武至此遇

雷震因名又咸宜關在州西安夷關在州西南

漢中府 衝繁

原額人丁一十萬六千二百一

又滋生人丁一百五十六屯丁二千四百五十五

禹貢梁州之域春秋時為蜀地戰國時秦楚之境後屬秦置漢

中郡漢初為漢國後仍為漢中郡屬益州三國屬蜀魏景元四

年克蜀兼置梁州東晉隆安中又僑置秦州梁天監三年八於

魏曰梁州漢中郡大同初還梁西魏廢帝元年復克之隋開皇

三年郡廢大業三年州廢改為漢川郡唐武德初復曰梁州置

總管府開元十三年改曰褒州二十年復故天寶初曰漢中郡

乾元初復曰梁州興元元年升興元府為山南西道節度使治

乾隆府廳州縣圖志

五代屬蜀宋曰興元府漢中郡山南西道節度使為利州路治
紹興十四年分為利州東路治元為興元路屬陝西行省明洪
武三年改為漢中府九年屬陝西布政使司

本朝因之分巡漢興道駐此

府境

八到

| | | | | | | | | | | |
|---------|----------|---------------|------------|---------------|---------------|-----------------|----------------|-----------------|----------------|-------------|
| 東西距八百十里 | 南北距六百五十里 | 東至興安府石泉縣界三百十里 | 西至甘肅階州界五百里 | 南至四川南江縣界一百四十里 | 北至鳳翔府寶雞縣界五百十里 | 東南至興安府紫陽縣界三百二十里 | 西南至四川廣元縣界三百四十里 | 東北至西安府藍屋縣界三百六十里 | 西北至有肅兩當縣界四百八十里 | 自府治至京師三千五百里 |
|---------|----------|---------------|------------|---------------|---------------|-----------------|----------------|-----------------|----------------|-------------|

土貢

| | | | | | | | |
|----|----|----|----|----|----|----|----|
| 金 | 鐵 | 硃砂 | 穀 | 布 | 麻苧 | 紙 | 漆 |
| 檀 | 鹿茸 | 麝香 | 麝魚 | 嘉魚 | 茶 | 椒 | 黑猿 |
| 翡翠 | 蜜蠟 | 石蟹 | 石燕 | 山雞 | 樟皮 | 錦雞 | 藥 |

唐加之大巴山北
以中漢九分
左水既田、解
亦亦流至古
之加城例亦
在蜀郡東南
有清江源漢
水鄉

管縣八州一

南鄭 褒城 城固 洋 西鄉 鳳 寧羌州 沔

畧陽

南鄭縣 衝郭下 有漢陽驛長柳 一鎮巡檢駐青石關

本秦南鄭邑漢置縣為漢中郡治隋為漢川郡治唐為興元府
治元為興元路治明復為漢中府治

梁山在縣東南大巴山在縣南一百九十里接西鄉縣界一名

巴嶺李吉甫云巴嶺旁臨漢江與三峽相接山南即古巴國黃

牛山在縣西南五十里十道記黃牛川有再熟之稻又西南十

五里有旱山班固云南鄭縣旱山池水所出東北入漢

壻水源出縣西北東流逕城固縣北入漢水亦曰左谷水又謂

之聽水班固云安陽縣左谷水出北南入漢

城在蜀郡西與城在

縣故城在今縣東二里隋大業八年移今治魏廉水故城在縣

西南漢陰故城在縣南西魏白雲廢縣在縣東

曹操城在縣北下桃城在縣東

褒城縣衝東南至府四十里

有馬道驛褒城一鎮巡檢駐黃官嶺

古褒國漢置褒中縣屬漢中郡為都尉治晉義熙中改曰苞中

劉宋省後魏永平四年復置褒中縣兼置褒中郡隋開皇初郡

廢改縣曰褒內仁壽元年又改褒城屬漢川郡義寧二年又改

褒中唐貞觀三年復曰褒城屬興元府明屬漢中府

箕山在縣西北後漢建武四年公孫述將程焉出屯陳倉馮異

迎擊破之焉退走漢川異追戰於箕谷三國漢建興六年諸葛

亮揚聲由斜谷道取郤使趙雲鄧芝出為疑軍據箕谷衙領山

在縣北班固云褒邪水出衙領山又縣西南有女郎山鄴道元

云漢水南有女郎山有小水北流入漢謂之女郎水

褒谷在縣北十里梁州記南口曰褒北口曰斜自此入連雲棧西北一百五十里入鳳縣界

石門在縣西北刻石言漢永平中司隸校尉犍爲楊厥所開逮建和二年漢大中大夫同郡王升琢石頌德以爲卽石牛道蜀王時五丁所開厥蓋因而廣之又近得石壁題字魏景元四年十二月十二日盪寇將軍浮亭侯譙國李苞字孝章將中軍木石工二千人始開此閣道

褒水在縣東自鳳縣界流入又南入漢其上流爲紫金水下曰黑龍江史記孝武時人有上書欲通褒斜道及漕言褒水通沔斜水通渭皆可以行船漕漕從南陽上沔入褒褒之絕水至斜間百餘里以車轉從斜入於渭如此漢中之穀可致山東從沔

無限便於砥柱之漕天子以為然發數萬人作褒斜道五百餘里道果便近而水湍石不可漕圖經褒水自東北南流出褒谷至縣南二十里入漢江曰兩河口歷代為堰溉田二千三百二十頃又華陽水丙水並在縣西北廉水讓水並在縣西南皆注漢水

褒中故城在縣東南十里魏武鄉故城在縣東

漢王城在縣南十里又萬石城在縣東南其城在縣南十五里

雞頭關在縣北十里關口有大石狀如雞頭自此入連雲棧最為險峻又漢陽關在縣西北二十里松梁關在縣南一百七十里甘亭關在縣北九十里

山河堰在縣東圖經褒舊有六堰宋乾道四年知府吳琪修復

凡溉南鄭褒城田二十三萬三千畝有奇

武安山在縣北
由斜谷之南
而大軍別由
風狗正北以
西多山嶺如
此褒州西
初山言道極
取隘者也

城固縣

簡西

少南至府七十里

有陰平一鎮

漢置成固縣

屬漢中郡劉宋曰城固唐武德二年改曰唐固貞

觀二年復故

通關山在縣

北酈道元云高祖北定三秦蕭何守漢中欲修北

道通關中故

名為通關勢又斗山在縣西北明初下漢中傅友

德襲木槽關

攻斗山砦即此

泔水在縣南

班固云安陽縣鬻谷水出西南北入漢又縣境磬

余水文水黑

水並注漢諸葛亮牋曰朝發南鄭暮宿黑水指謂

是水也

縣故城在今

縣西北後魏正始中移今治或云宋崇寧二年始

移城固南城

在縣南酈道元云義熙九年索邈為梁州刺史自

城固治此故

謂之南城漢安陽故城又在縣東

胡城在縣西四十里

洋縣簡西至府一百二十里 有堦水一鎮

漢成固縣地晉置興道縣屬漢中郡劉宋廢後魏延昌三年置興勢縣屬晉昌郡西魏分置儻成郡隋開皇初郡廢縣屬漢川郡唐初屬洋州貞觀二十三年改曰興道天寶十五載移洋川郡來治乾元初復改郡曰洋州光啟元年兼置武定軍節度使五代時孟蜀改曰源州宋初復曰洋州洋川郡景祐四年改軍曰武康元至元二年以州治興道縣省入屬興元路明初降州為縣屬漢中府

太白山在縣東北圖經面隸鳳翔背屬洋縣關中謂之南山漢中謂之北山興勢山在縣北後漢建安二十四年先主與魏將夏侯淵張郃相拒於興勢作營亦謂之興勢坂又赤坂在縣東

蜀漢建興八年魏曹真張郃司馬懿侵漢諸葛亮次於城固赤坂以待之

子午谷有女橋有二一在縣東一百六十里為漢魏舊道梁將軍王神

念別開乾路在縣東三十里龍亭黃金谷漢初七亦在縣東北李吉甫

云其谷水陸艱險語曰山水艱阻黃金子午儻谷在縣北即駱

谷南口也有下桃城錢城成天桃城

黃金水在縣東今日金水河即古蘧蔭水也南流注漢謂之蔭

口又縣境益水苧溪水瀛水龍涓水潛水酉水並注漢水

黃金故城在縣東北魏黃初中置晉省唐真符故城在縣北後

魏龍亭廢縣在縣東

小城固城在縣東酈道元云州治大城移縣治此故曰小城固

也又白公城在縣西昔白起守漢中築城控制蠻獠處

章國斥廓州集匯元卷二十二

黃金戍在縣東北又唐鐵石關在縣北五十里

西鄉縣

簡西北至府二百四十里

有茶溪一鎮縣丞駐大池垣忽檢二駐鹽場及大巴山

漢成固縣地

三國漢置南鄉縣晉改曰西鄉屬漢中郡後魏改

置豐寧縣兼

置洋州及洋川郡隋開皇初郡廢大業初州廢縣

復曰西鄉屬

漢川郡唐武德初復於縣置洋州天寶初曰洋川

郡十五載徙

郡治興道以西鄉屬焉宋亦屬洋州元屬興元路

明屬漢中府

洋水在縣東

東北流入漢又縣境七十二渡水木馬水並合洋

水注漢

縣故城在今

縣南隋大業二年移今治周懷昌廢縣在縣西唐

洋源廢縣在

縣南

木馬城在縣西南宋白云梁大同間於巴嶺側立東巴州治木

馬縣卽此城

鳳縣衝東南南至府三百八十里有草涼三峒二驛黃花一

漢置故道縣屬武都郡晉永嘉後沒於氏羌後魏太和元年改

置涼泉郡兼置固道郡尋改縣曰梁泉孝昌中又置南岐州西

魏廢帝三年改州曰鳳州郡曰歸真隋開皇初郡廢大業初改

州爲河池郡唐武德初復爲鳳州天寶初曰河池郡乾元初仍

曰鳳州光啟三年置感義軍節度使乾寧四年改曰昭武軍五

代初屬岐後屬蜀改軍曰武興宋仍曰鳳州河池郡屬秦鳳路

元至元五年以州治梁泉縣省入屬興元路明初降州爲鳳縣

屬漢中府五代史鳳州之國故曰三城勝軍

興趙原在縣東北宋紹興十二年與金分地以大散關爲界於

是關內興趙原為控扼之所

故道水在縣北自鳳翔府寶雞縣流入又西南入秦州兩當縣

界縣境北川水斜谷河野羊河並注故道水黃花川在縣東北

又大散水出大散嶺水經天散水流入黃花川

故道故城在縣西北又唐黃花廢縣在縣北六十里

唐倉城在縣北三十里蜀威武城在縣東北六十里

仙人關在縣西南宋紹興三年吳玠棄和尙原別於仙人關右

殺金坪創築一壘移兵守之又馬嶺關在縣西三十五里

寧羌州衝疲難凍北至府二百八十里有黃墳驛青島一鎮州同駐陽平關

漢廣漢郡葭萌縣地晉為梓潼郡晉壽縣地隋為義成郡縣谷

縣地唐武德四年分置三泉縣兼置南安州八年州廢縣屬利

州天寶元年改屬漢中郡宋乾德三年以縣直隸京師至道元

東為渭水
北為河
西為山
北為文

東以襄城西
對甲之陽南
寧西北百凡
而東南以襄
城西之於河
羌東北其襄

年建為太安軍屬利州路元初為太安州至元二十年降為大

安縣屬沔州又省三泉縣入之明初省大安入沔縣改置寧羌

衛成化二十二年升為寧羌州屬漢中府

五丁山在州東北四十里其峽曰五丁峽

寒水在州西南酈道元云寒水東出寒川西流入漢

三泉故城在州西北又唐金牛廢縣在州東北嘉牟廢縣在州

東武德三年分沔州之五丁山酈道元云寒水東出寒川西流入漢

陽平關在州西北一百里按漢陽平關即白馬城在今沔縣界

此關係近代所置仍漢舊名耳又鐵鎖關在州東四十里

沔縣 衝東至府一百十里 有青羊黃沙二驛巡檢兼青羊驛丞

漢置沔陽縣屬漢中郡後魏析置嶓冢縣並屬華陽郡隋初省

沔陽縣大業初改嶓冢曰西縣屬漢川郡唐武德三年於縣置

城西北

襄州八年州廢縣屬梁州宋乾德中以縣直隸京師後屬興元府至道二年改屬太安軍三年還屬興元府元初屬沔州至元二十年省西縣入畧陽改置鐸水縣移沔州來治後又省鐸水縣入州明初改州為沔縣成化二十二年改屬寧羌州

本朝仍屬漢中府白崖在東北今有白崖山

定軍山在縣東南常璩云山北臨沔水白馬山在縣西鐵山在縣北班固云沔陽有鐵官圖經山多鐵鑛隆興間姚仲置寨於

此以禦金人

漢水加小字在縣南又東逕褒城南鄭城固洋西鄉諸縣東南流入興

安府界山海經漢水出鮒魚之山水經沔水出武都沮縣東狼谷如淳云此方人名漢水為沔水今按漢書地理志武都郡沮縣沮水出東狼谷南至沙羨南入江與水經所言出東狼谷同

是沮水即漢水又名沔水也畧陽本武都郡沮縣地今畧陽縣東南志一統

縣西至畧陽縣界四十里有大丙山左思蜀都賦嘉魚出於丙穴注丙穴在

漢中沔陽縣有魚穴二所嘗以三月取之樂史云大丙山小丙

山並在順政縣東南七十里順政即漢沮縣北有穴有水潛流土人相

傳為丙穴沮水經穴沮而過或謂之大丙水又常璩華陽國志

沔陽有魚穴濁水出鮒是今之大丙山即山海經之鮒魚山也

東狼谷當即鮒魚山之別名或谷在山左近總之漢水出鮒魚

山西漢水出嶓冢山按氏道漾水亦出嶓冢山或以兩嶓冢

出嶓冢之西則漾水當在嶓冢東故至武都合沮亦有東漢水

之日今氏道廢縣雖無可考然與西縣同屬隴西則相去必不

遠可知禹貢及漢儒班固鄭康成所言皆各指一水並未相背自

魏收始誤以華陽郡嶓冢山為漢水所出而後人如杜祐李吉甫

等皆承其誤也至樂史以頓丘縣之鮒魚山當山海經漢所

出之山更誤益不足辨又按漢志沮水過郡五行四千里今以

水經所過州郡考之五郡為武都漢中南陽南郡江夏若今之

寧羌州為漢廣漢郡葭萌縣地實為西漢水所經又按白水所

漢水班固云氏道縣白水出後外東至葭萌入漢而酈注則云

白水於吐費城南東南流注西漢水是也班固西縣下云西縣

言西漢水至廣漢則白水入之同至江州入江非謂西漢水入

白水也東漢水即沮水並不經其地後人乃以州北之嶓冢山附

會為東漢水之源益見其誣矣又按班志及水經沮水及西漢

水之外又別出氏道之漢名漾水今考漾水至武都沮縣已合

於沮漢禹貢嶓冢導漾東流為漢水經云漾水出隴西氏道縣

嶓冢山東至武都沮縣為漢道元注於漾水及西而班志則云

武都道東漢水受氏道水一名沔今考氏道水即漾水也東漢

水即沮水也二水合乃有沔之名矣班志又云過江夏謂之夏

水入江而水經云夏水東至江夏雲杜縣入於沔明二水至江夏合爲一故沔水又蒙夏水之稱矣又劉澄之云夏水古文以爲滄浪水與禹貢又東爲滄浪之水亦合亦沮水卽東漢水一證也又縣境泉街水澁水度水容裴水黃沙水溫泉水並注漢沔陽故城在縣東南隋西縣故城在縣西四十里元鐸水故城在縣東二十里按縣以鐸水得名度鐸聲相近是度水卽鐸水也魏華陽廢縣在縣東

白馬城在縣西北卽漢陽平關也張魯城諸葛城並在縣西

樂城在縣東南黃沙城在縣東北

白馬關在金牛關西東北去涇城十里

百牢關在縣西南隋置白馬關後改名百牢自關中趨劍南達

淮右皆由此又石頂關在縣南八十里

畧陽縣

簡東南至府二百九十里

有峽口石門二鎮萬仞一砦

東州河西路
漢置沮縣屬武都郡晉永嘉後沒於氏羌宋昇明元年楊氏自
號為武興國後魏正始三年置武興鎮尋改置東益州及武興
郡武興縣正光後復沒於氏梁大同初復曰東益州尋置武蕃
王國西魏大統十一年復曰東益州廢帝二年改州曰興州郡
曰順政隋開皇七年郡罷大業二年復曰順政郡唐武德初復
為興州天寶初復曰順政郡乾元初復曰興州天祐三年置興
文節度使五代屬蜀宋仍曰興州順政郡屬利州路紹興十四
年分置利州西路治此開禧三年改州曰沔州縣曰畧陽嘉定
三年仍屬利州路元至元十四年改屬廣元路明初屬漢中府
成化二十二年改屬寧羌州

東州河西路
漢置沮縣屬武都郡晉永嘉後沒於氏羌宋昇明元年楊氏自
號為武興國後魏正始三年置武興鎮尋改置東益州及武興
郡武興縣正光後復沒於氏梁大同初復曰東益州尋置武蕃
王國西魏大統十一年復曰東益州廢帝二年改州曰興州郡
曰順政隋開皇七年郡罷大業二年復曰順政郡唐武德初復
為興州天寶初復曰順政郡乾元初復曰興州天祐三年置興
文節度使五代屬蜀宋仍曰興州順政郡屬利州路紹興十四
年分置利州西路治此開禧三年改州曰沔州縣曰畧陽嘉定
三年仍屬利州路元至元十四年改屬廣元路明初屬漢中府
成化二十二年改屬寧羌州

通鑑地理志
于美明初屬
州羌種也及
元馬廷其以
為仇也之初
在豈國城

本朝仍屬漢中府

大丙山在縣東南二十里左思蜀都賦嘉魚出於丙穴即此武

興山在縣北李吉甫云山多漆及黃巢

殺金嶺在縣西北一百十里宋紹興四年吳玠禦金人移兵守

此又青野原在縣北紹興三年吳璘自河池馳至殺金坪駐青

野原北有花原度一五何至山等字亦有一八渡水南有石隱魚池白水溪西北

西漢水在縣西自階州成縣流入又南逕寧羌州西入四川廣

元縣界亦曰嘉陵江濁水在縣西北合故道水及鳳溪水南注

漢又縣境挾厓水八渡水亦注漢水

沮縣故城在縣東一百十里後魏長舉故城在縣西北一百二

十里西魏鳴水故城在縣西魏修城廢郡西魏仇池廢縣並在

縣西北

郝閣在縣西漢建寧三年太守李會建

銅場在縣東王存云順政縣有青陽銅場又濟眾監亦在縣東

東晉不屬州界區元卷二十三

宋景德三年置鑄鐵錢後廢

興城關在縣南七防關在縣西一百九十里接階州界

興安府 繁波難

原額人丁二萬七千三百八十九屯丁三百四十九
文滋生人丁一百一十三

禹貢梁州之域戰國屬楚秦為漢中郡地漢置西城縣屬焉後

漢建安二十年分置西城郡三國魏黃初二年改曰魏興郡屬

荊州晉惠帝改屬梁州東晉時嘗治此梁天監中於郡置梁州

亦曰北梁州尋改南梁州西魏廢帝元年改東梁州三年又改

金州置總管府後周以西城縣省入隋開皇初府廢大業三年

復為西城郡又改置金川縣為郡治義寧二年復改金川縣曰

西城唐武德元年又改郡為金州三年置總管府天寶初改曰

安康郡至德二載又改為漢南郡乾元初復曰金州屬山南東

土貢

金 自然銅 石青 石綠 碧鈿 紙 茶 椒
漆 蠟 蜜 降香 白膠香 麝香 熊膽 藥

管縣六

安康 平利 洵陽 白河 紫陽 石泉

安康縣

繁疲難郭下 有歸安秦郊衡口三鎮縣丞駐輓坪

漢以來西城縣地乾隆四十八年置安康縣為府治省漢陰縣

入焉取晉太康元年安康舊縣為名 治砥頭

鳳皇山在縣西跨石泉紫陽二縣界牛山在州北九十里

月川水出縣西百里梁門山水出麴金東南流入漢水又縣境

沙河嵐河吉河並注漢坂峪河恒河傅家河並合月川水注漢

西城故城在縣西北魏安陽故城在縣西漢置縣本在今城固

縣界魏移置於此晉改安康晉寧都故城在縣西北一百十里

唐漢陰廢縣在縣西少北一百八十里今為撫民通判治後魏

田子年道在赤
康界以行洋如
赤山里有子午
冷也果收年王
神念以陽山施
水橋果方教
多有數塔乃
別前托改更
名子午道方
路也也

157 158 159 160 161 162 163 164 165 166 167 168 169 170 171 172 173 174 175 176 177 178 179 180 181 182 183 184 185 186 187 188 189 190 191 192 193 194 195 196 197 198 199 200

漢陽廢縣直城廢縣在縣西

吉挹城在縣西南六里晉梁州督護吉挹所治漢王城在縣西

一百四十五里

平利縣簡北少西至府九十里

有連縣藥婦金雞九龍香子五寨巡檢駐鎮坪

漢西城縣地晉置上廉縣屬上庸郡劉宋永初後廢蕭齊復置

上廉縣仍屬上庸郡梁改曰吉陽西魏改曰吉安後周徙廢隋

為金川縣地唐武德元年置平利縣屬金州大曆六年省入西

城長慶初復置宋熙寧六年又省元祐中復置元省明初復置

屬興安州 有皇武陵金元之材神流

女媧山在縣東三十里晉桓温伐秦其將司馬勲出子午道為

苻雄所敗退屯女媧堡即此

黃洋河在縣西十五里西北流至府東入漢水樂史云唐武德

間移平利縣於黃洋水之北又灌溪河在縣南二十步西北流注黃洋河

上廉故城在縣東

洵陽縣 簡西至府一百二十里 有興平羊山二寨

戰國楚郇陽邑漢置旬陽縣屬漢中郡後漢省晉太康四年復置曰郇陽屬魏興郡劉宋復曰旬陽西魏又曰洵陽兼置洵陽郡隋開皇初郡廢屬西城郡唐武德初於縣置洵州七年州廢屬金州元省明初復置屬興安州

旬水在縣東自商州鎮安縣流入今名洵河班固云旬陽縣旬水南入漢又縣境乾祐河乾溪河並注旬水閭谷水在縣西源出平利縣北流注漢水清水在縣東亦注漢

縣故城在今縣北周黃土故城在縣東唐驢川廢縣在縣西

伎陵城在縣東太子城在縣西北

旬關在縣東漢書酈商別將攻旬關西定漢中七里關在縣南百五十里為楚蜀之衝

白河縣 簡西至縣四百里 有白崖一寨

春秋時錫穴地漢置錫縣屬漢中郡三國魏太和二年分置錫郡景初元年郡省以縣屬魏興郡劉宋僑置南上洛郡西魏改為豐利郡又置豐利縣後周郡廢隋屬西城郡唐武德初屬上州貞觀八年屬均州宋乾德六年省入鄖鄉縣明初為洵陽縣地成化十二年析置白河縣屬湖廣鄖陽府尋改屬金州後屬興安州

錫義山在縣東北南竹山在縣西南一百二十里與湖廣竹山縣連界大白石水出此

長利水在縣西北亦名仙河南流入漢又縣境大白石水小白

石水大冷水水名小冷水水名麻湖溝長春溝等並注漢

錫縣故城在縣東後魏豐利故城在縣南西魏熊川廢縣在縣

東

紫陽縣 簡東北至府二百十里 有七寶十女二寨主簿駐二州城

漢西城縣地劉宋置廣城縣屬魏興郡後魏為寧都縣地隋為

安康縣地唐初復為寧都縣地後為漢陰縣地明正德七年立

紫陽堡八年升為紫陽縣屬金州萬曆中屬興安州

板廠山在縣東南七十里洞河內

本朝順治六年巨寇孫守金結砦於此十年勦平之三尖山在

縣南一百里明嘉靖中亦謂山賊李三所據

松河在縣西北五十里南流入漢酈道元云寧都治松溪口即

此又縣境縣魚河任河汝河洞河蒿坪河等並注漢褚河灌河等並注任河

廣城廢縣在縣南

石泉縣

簡東南至府二百七十里

有三臺一寨

漢安陽縣地晉永和中置晉昌郡領長樂等縣劉宋末郡省縣屬魏興郡蕭齊復置晉昌郡西魏改郡曰魏昌縣曰永樂尋改曰石泉後周郡廢縣屬金州唐聖曆元年改曰武安神龍初復故大曆元年省入漢陰縣永貞元年復置仍屬金州元省明初復置屬金州嘉靖三十九年屬漢中府萬曆十一年屬興安州漢水自漢中府西鄉縣流入逕縣南又折而南逕漢陰舊縣及紫陽安康洵陽白河諸縣入湖廣鄖西縣界李吉甫云水出麩金其色稍白不任貢獻縣境遲河饒風河珍珠河等並注漢

饒風關在縣西四十五里宋史紹興三年金撒離喝長驅趨洋
漢興元守臣劉子羽急命田晟守饒風關五郎關在縣北一
十里接長安縣界今爲五郎通判治所

漢陰在州界西約四十里北界在州界西約三十里南界在州界東約二十里西界在州界西約二十里

乾隆府廳州縣圖志卷二十三

賜進士及第翰林院編修充 國史館纂修官 臣洪亮吉撰

陝西布政使司

延安府 繁難

原額人丁二萬一千九百五十三 屯丁一百四十三 又滋生人丁八十八

禹貢雍州之域春秋時白翟所居戰國初屬魏置上郡秦亦曰

上郡漢元年項羽置翟國尋屬漢仍為上郡建安二十年郡廢

東晉末屬赫連勃勃後魏初屬統萬鎮太和元年置偏城郡延

昌二年置東夏州西魏廢帝三年改為延州置總管府隋開皇

八年府廢大業三年始治膚施縣改州曰延安郡唐武德元年

復曰延州置總管府天寶初曰延安郡乾元初復曰延州屬關

內道後置衛國軍節度五代後唐改曰彰武軍宋曰延州延安

東夏原係城朔
方言向上郡

郡彰武軍節度屬陝西路慶歷元年分置鄜延路元祐四年升曰延安府元為延安路明復曰延安府

本朝乾隆元年復以榆林府之定邊靖邊來屬同知一駐安邊廳

府境

東西距四百八十里 南北距三百九十里

八到

東至山西永寧州界三百里 西至甘肅合水縣界一百八十里 南至鄜州界一百三十里 北至綏德州界二百六十里 東南至同州府韓城縣界三百五十五里 西南至鄜州界一百四十里 東北至綏德州界一百九十五里 西北至邊界三百五十里 自府治至京師二千三百里

土貢

麻布 毛氍 席 蠟 蜜 樺皮 牡丹 麝香 黃鼠 石油 藥

管縣十

膚施 安塞 甘泉 安定 保安 宜川 延川 延

長、定邊、靖邊

膚施縣

繁郭下

有青化一鎮

秦置高奴縣漢初為翟國都尋屬上郡晉廢後魏為偏城郡廣

武縣地隋大業三年始分豐林金明二縣地置膚施縣為延安

郡治

有東西二城中陽馬坊即此也

清涼山在縣東北七十步流離山亦在縣東北

清化水在縣東即谿谷水東南流入清水又縣境南河水亦注

清水

高奴故城在縣東隋豐林故城在縣東南沈括云赫連勃勃所

築至今謂之赫連城

三城在縣東南晉義熙三年赫連勃勃以朔方叛秦攻秦三城

以北諸戍悉拔之

安塞縣

簡南少東至府四十里

有塞門萬安招安龍安平

漢上郡高奴縣地後魏太平真君十年置廣洛縣十二年置金

明郡郡尋廢隋仁壽元年改縣曰金明屬延安郡大業末廢唐

武德二年分膚施復置金明縣兼置北武州貞觀二年州廢屬

延州宋熙寧五年廢入膚施元初改置安塞縣

清水源出縣西北東南流逕膚施縣東又東逕延長延川二縣

南入黃河今名延水山海經陰山西北一百七十里曰申山區

水出焉東流注于河注世謂之清水班固云高奴有洧水肥可

難酈道元云清水合洧水東注河按元和志西魏置延川以界

內延水為各係指延川縣界吐延水一名秀延水而言非此延

水也又縣境龍尾水至膚施界注清水

金明故城在縣北唐敷政故城在縣南一百二十里唐延昌廢

縣亦在縣北

蘆關在縣北一百七十里李吉甫云去塞門鎮十八里宋史塞門鎮至道後荒廢元豐四年收復

甘泉縣

簡北少東至府九十里

有臨真一鎮

漢上郡雕陰縣地隋為洛交縣地唐武德元年分置伏陸縣屬鄜州天寶元年改曰甘泉以縣南甘泉得名宋初改屬延安府雕陰山在縣南應劭云雕山在雕陰縣西南伏陸山在縣治東北有阿伏斤谷其水出又潛流隱伏川陸故號伏陸天寶元年改為甘川谷

黑水黑水在縣東東南流逕宜川縣入黃河鄜道元云黑水出定陽縣西山二源奇發同瀉一壑阿伏斤水在縣東北三十里源出大盤山東南姚險谷流入洛水阿伏斤者夷人名也又縣境清

泉水亦西南流注洛

後魏臨真故城在縣東一百七十里

黑城在縣東赫連勃勃大象二年于此置郡其城緣山坡崎嶇

不正遂名黑城石門城在縣西六十里

安定縣 簡南少西至府一百八十里 有殄羌威羌二砦

秦置陽周縣屬上郡後漢省入膚施高奴二縣隋為延川縣地

唐為延川延昌二縣地宋置安定堡屬延川縣元憲宗五年升

為安定縣

走馬水在縣東北又流入綏德州清澗縣界入奢延水後漢書

建寧元年段熲追羌出橋門至走馬水上聞虜在奢延澤輕兵

擊破之秀延水在縣北又東流逕清澗縣至延川縣東注河

陽周故城在縣北又元丹頭廢縣在縣東六十里

秦長城在縣東北御謀城在縣西北宋史崇寧三年進築賜名

威武城亦在縣東北

保安縣

簡東南至府二百二十里

有沙家靜邊二鎮德靖順寧平戎石堡四砦

漢高奴縣地後魏廣洛縣地隋膚施縣地唐置永康鎮宋太平

興國二年建為保安軍屬永興路金大定十一年置保安縣二

十二年升為保安州屬鄜延路元至元六年降州為縣屬延安

路

西有延路

金湯城在縣西宋元符二年築通慶城在縣西北一百六十里

宜川縣

簡西北至府二百八十里

有雲巖秋林百直交口四鎮

戰國魏定陽邑漢置定陽縣屬上郡晉省後魏大安中置定陽

郡治臨戎縣西魏郡縣俱廢大統三年置義川縣及義川郡又

僑置汾州廢帝三年改州曰丹州後周改縣曰丹陽隋開皇初

郡廢復改縣曰義川大業初州廢屬延安郡義寧元年又于縣置丹陽郡唐武德元年復曰丹州二年置總管府貞觀元年府罷天寶初改曰咸寧郡乾元初復曰丹州屬關內道宋曰丹州咸寧郡屬永興軍路太平興國元年改縣曰宜川金曰丹州屬鄜延路元廢丹州以縣屬延安路

孟門山在縣東北八十里黃河中流與山西吉州界

丹水在縣南又東入河李吉甫云西魏置丹州因丹陽川為名

縣境庫碣川水注丹水赤水渭牙川水注河定水合黑水注河

定陽故城及後魏雲巖故城在縣西北義川故城汾川故城後

周門山故城隋咸寧故城並在縣東北

烏仁關在縣東北八十里下臨黃河與山西吉州相對

延川縣

簡西少南至府一百九十里

有永平一砦北印承平

續修四庫全書 史部 地理類 三四〇

漢高奴膚施二縣地西魏置文安縣又置文安郡隋開皇初郡廢改縣曰延川屬延安郡

黃河自綏德州清澗縣流入縣東又逕宜川縣東入同州府界永平川水在縣西八十里源出安定縣東南又東流入清澗水縣境沽川水亦注清澗

文安故城在縣西南又唐義門廢縣在縣西

永寧關在縣東南七十里今名延水關又清水關在縣東南一百二十里清水口皆東臨黃河

延長縣

簡西至府一百五十里

有神頭一鎮高奴一砦

漢高奴縣地西魏廢帝元年置廣安縣隋仁壽元年改曰延安屬延安郡大業末廢唐武德二年復置兼置北連州貞觀二年州廢廣德二年改曰延長

交口川在縣東北四十里東流至延川縣界入河又縣境安溝河亦注河

廣安故城在縣南又西魏義鄉廢縣在縣西南

定邊縣衝難東南至府三百五十里有義井安邊柳樹澗

漢北地郡馬領縣地唐為鹽州地明正統二年置定邊營

本朝雍正九年置定邊縣鹽川府西數日也

洛水在縣東南又東南逕保安塞甘泉三縣入鄜州界班固

云洛水出上郡歸德縣北蠻夷中三山水在縣西南一百里即

馬領水上源

鹽池在縣西北鹽場堡北有鹽課大使李吉甫云鹽州五原縣

鹽池四所一烏池二白池三細項池四瓦窰池圖經池周三里

許中有井引水漑畦一夕視之若積雪又紅鹽池鍋底池俱僻

夏州治統
長澤故城
照古以代名郡

在境外李吉甫又云有胡洛池在長澤縣北五百里按胡洛池在今鄂爾多斯地近河套之北

靖邊縣 衝難東南至府三百里 有鎮羅鎮靖龍州寧塞四堡巡檢駐寧條梁

漢北地郡地後魏置闡熙郡及長澤縣隋開皇三年郡廢縣屬

夏州唐貞觀七年於縣置長州十三年州廢還屬夏州元和十

五年移宥州來治宋為西夏地明成化十一年置靖邊營

本朝初為靖邊所雍正二年設同知于此九年置靖邊縣屬榆

林府乾隆元年與定邊縣並移屬延安府

長澤故城在縣東 長澤故城在縣東外為十何里厚州步上為十何里

百井戍在縣南八十里黑連勃勃與禿髮儁檀戰處

榆林府 衝繁難

原額屯丁六百七十三
又滋生屯丁一十六

秦以前同延安府漢為上郡龜茲奢延等縣地兼置屬國都尉
 後漢末廢晉義熙中赫連勃勃據地稱大夏國名其城曰統萬
 後魏始光四年平為統萬鎮太和十一年改置夏州兼置化政
 郡西魏改郡曰宏化後周置總管府隋開皇初郡廢大業初府
 廢改夏州為朔方郡唐初為梁師都所據貞觀二年復為夏州
 置都督府屬關內道天寶初復改朔方郡乾元初仍曰夏州貞
 元三年置夏州節度使中和二年賜號定難軍宋為西夏地元
 為綏德州地明成化十年始置榆林衛為延綏鎮治

本朝雍正二年改置榆林府乾隆元年以葭州及所領二縣來
 屬分巡延榆綏道駐此理事同知駐神木

府境

東西距五百二十二里
 南北距二百三十三里

八到

東至山西臨縣黃河界二百六十七里
 西至延安府靖邊縣界二百五十五里

| | | | | | | | |
|-----------------|-------------|----------------|-----------------|---------------|-------------|---------------|----------|
| 南至綏德州米脂縣界一百六十五里 | 北至鄂爾多斯界五十八里 | 東南至山西臨縣界二百九十二里 | 西南至延安府安塞縣三百七十五里 | 東北至鄂爾多斯界一百三十里 | 西北至鄂爾多斯界八十里 | 自府治至京師一千七百九十里 | 棉駱駝角弓乞物魚 |
|-----------------|-------------|----------------|-----------------|---------------|-------------|---------------|----------|

管縣四州一

榆林 神木 府谷 葭州 懷遠

榆林縣 衝郭下 有榆林魚河二驛常樂雙山歸德魚河保寧五堡

漢置龜茲縣屬上郡為屬國都尉治晉省後魏為夏州地後周置迷渾戍隋開皇初改德靜鎮大業九年置德靖縣屬朔方郡唐貞觀七年于縣置北開州八年改曰化州十三年州廢縣屬夏州宋沒于西夏元為米脂縣地明永樂初置榆林塞成化七年置榆林衛

本朝雍正二年省衛入綏德州八年置榆林縣爲府治

黑山在縣西十里有黑水出其下

諸次水今名葭蘆川在縣東又東南流至葭州界入于河山海經諸次之山諸次之水出焉而東流注于河帝原水今名西河在縣西班固云膚施縣有帝原水又縣境芹河柳河劉指輝河等並注帝原水

龜茲故城在縣北又隋德靜廢縣唐榆溪廢州在縣西寧朔廢縣在縣南

秦長城在縣西唐石堡城在縣南明欵貢城在縣北紅山上邊牆在縣及懷遠並延安府靖邊定邊四縣北明成化八年余子俊劾築東起清水營西抵花馬池延袤千七百七十餘里皆鑿崖築墻掘塹其下連續不絕每二三里置敵臺烽砦爲巡警

之所宏治十七年巡撫文貴以屯田多在邊外于是修築大邊防護屯田而以子俊所築者為二邊

神木縣

衝繁東南至府二百四十里

有柏林大栢油永興三堡銀城神堂二此若

漢惠帝五年置囿陰縣屬西河郡晉時荒廢後魏置石城縣後

周改曰銀城隋屬雕陰郡唐初屬勝州天寶元年分置麟州兼

置新秦縣為治其年改新秦郡乾元初復曰麟州五代周時屬

北漢宋曰麟州新秦郡乾德五年升建寧軍節度端拱元年改

置鎮西軍屬河東路元豐中于銀城縣界置神木寨政和四年

省銀城縣入新秦金時地屬西夏州縣皆廢元初于神木寨置

雲州至元六年廢州為神木縣屬葭州

屈野河在縣西源出塞外至縣南一百二十里入河又兔毛川

在縣北流注屈野河

麟州西至夏州
川西至至
州

麟州故城在縣北四十里隋銀城故城在縣南四十里唐連谷

故城在縣北七十里圜陰廢縣在縣南又漢圜陽廢縣在縣東

鴻門廢縣及元太和廢縣並在縣西南西有駱駝堰北有鐵律山

合河關在縣東唐開元九年叛蕃康待賓與黨項攻銀城并州

長史張說將步騎出合河關擊破之元統志唐合河關在銀城

北為河外直道自折氏世有府谷即大河通保德以便府州人

而故關遂廢

府谷縣 衝東南至府二百里

有鎮羌孤山木瓜園清水營
黃甫川東勝六堡寧遠紫城
二砦巡檢駐麻地溝

漢西河郡地隋唐為銀城縣地五代後唐置府谷縣兼置府州

晉置永安軍周顯德元年升為節度使宋曰府州永安軍節度

屬河東路崇寧元年改曰靖康軍政和五年賜名榮河郡金時

地屬西夏元初仍曰府州至元六年州廢二十二年縣屬葭州
黃河自塞外流入縣東又西南逕神木葭州入綏德州吳堡縣
界縣境湍水九股水黃甫川清水川等並注河

宋廢豐州在縣北一百五十里金建寧廢縣在縣西北七十里
按豐州凡有三隋唐時豐州在今榆林邊外河套內遼金志又
有豐州在今黃河東歸化城界此宋嘉祐中所置亦在邊外以
近府谷故附入此

葭州 波難西北至府百七十里

有建安高家二堡烏龍神泉寧河三砦

春秋時白翟地漢爲西河郡固陰縣地晉時荒廢西魏置真鄉
郡隋開皇初郡廢屬雕陰郡唐屬銀州宋初屬西夏元豐中收
復置葭蘆塞屬石州臨泉縣元符二年以砦置晉寧軍屬河東
路金貞元元年屬汾州大定二十二年升爲晉寧州二十四年

改曰葭州興定二年屬延安府元仍為葭州屬延安路明屬延安府

本朝雍正三年升直隸州乾隆元年屬榆林府

園水自邊外流逕州北下流入河班固云上郡白土縣園水出東入河端水在州北東流注河按園漢碑多作園司馬貞注史記亦云園三蒼作園說文無園字明當从園小顏反以漢書園字為誤非也

真鄉故城在州西周開光故城在州北一百里金通秦廢縣在

州西北五十里彌川廢縣在州北一百五十里

懷遠縣 衝難東北至府百六十里 有波羅響水威武清平四堡

漢置奢延縣屬上郡晉省後魏置巖綠縣為夏州及化政郡治西魏為宏化郡治隋為朔方郡治唐貞觀二年改曰朔方為夏

一第 777 升 續修四庫全書 3 卷之十

州治宋沒于西夏元爲米脂縣地明天順中置懷遠堡屬榆林衛有背固川布如保

本朝雍正二年改屬綏德州九年置懷遠縣屬榆林府

橫山在縣南宋熙寧中韓絳宣撫陝西用种諤策規取橫山元

豐中諤復上言橫山延袤千里多馬宜稼且有鹽鐵之利夏人

恃以爲生其城壘皆控險足以守禦卽此契吳山在縣北夏錄

赫連勃勃北遊契吳歎曰美哉臨廣澤而帶清流吾行地多矣

自馬領以北大河以南未之有也其有延澤西南有合鮮水其西南則吳州吳武谷

奢延水今名無定河自邊外流逕縣北又東南逕榆林縣西南

流入綏德州米脂縣界後漢書建寧九年段熲追羌至奢延澤在縣西南

擊破之酈道元云水出奢延縣西南赤沙阜山海經所謂生水

出孟山者也俗因縣土謂之奢延水或謂之朔水又黑水在縣

乾隆府廳州縣圖志卷二二

北今名石窯川河晉書赫連勃勃于黑水之南營都城

奢延故城在縣西後魏夏州故城亦在縣西卽赫連勃勃統萬城也

烏延城在縣南唐長慶四年節度使李祐築宋元豐五年沈括請城古烏延城以包橫山使夏人不得絕沙漠

三捷關在縣東二十里

潼關廳 衝繁難 有潼關驛巡檢駐風陵渡

見在人丁

漢華陰縣地後漢建武中始置潼關明洪武七年設潼關守禦千戶所屬陝西都司九年置潼關衛屬河南都司永樂改隸中軍都督府

本朝屬西安府雍正四年置潼關縣屬華州十三年改置撫民

同知分守潼商道亦駐此

定城在潼關東南三十里長安一城渭水迤其北自西而東有兩道南由回溪阪行以東由北致東以

廳境

東西距十里南北距四十一里

八到

東至河南閩鄉縣界五里西至同州府華陰縣界五里南至商州雒南縣界四十里北至山西永濟縣界一里東南至閩鄉縣治六十里西南至華陰縣界三十里東北至山西臨晉縣界二里西北至同州府朝邑縣界六十里自廳治至京師二千六百五十里

黃巷坂在廳東北黃河南岸其坂隆起下望關城漢獻帝春秋

興平二年車駕東行到黃巷亭一作黃卷誤

潼谷在廳南三十里潼水出此東北注于河又禁峪在廳南一

名禁坑唐廣明元年黃巢兵陷虢州張承範屯潼關關左有谷

曰禁坑官軍忘守卽此圖經谷平日禁人往來以權正稅故謂

之禁坑

有考名之少漢井少以在右

黃河在廳北又東入閩鄉縣界

潼關故城在廳治東南四里古桃林也有島名桃林在南左傳晉使詹嘉處瑕以

守桃林之塞隋大業七年移今治按入關中有三道潼及商州

之武關朝邑之蒲津是也唐潼津廢縣在廳治西定城去潼津三十里

雙古城在廳治南三十里十二連城在廳治南禁峪西舊時每

三里設一城凡設十二城以防禦禁溝之潛越後廢

曹公壘在廳西北又姚鸞屯在廳治南十五里

留霸廳衝繁難有留霸驛

見在人丁

本鳳縣地明初置留霸巡司宏治中遷廢上關正德中又徙柴

關

本朝乾隆十五年移漢中

府通判駐此三十九年升為留都

改設總捕水利同知兼理

鳳嶺紫關驛務

廳境

東西距南北距

八到

東至西至南至北至

西南至東北至自廳治至京師二千七百里

武休關在廳東五十里接褒城縣界

商州 繁疲難 有商洛西市二鎮龍駒一寨

原額人丁一萬五千一百四十七
又滋生人丁二百一十六

禹貢梁州之域春秋晉上洛邑戰國屬秦漢置上洛縣屬宏農

郡後漢為上雒侯國改屬京兆尹三國屬魏晉太始二年置上洛郡後魏太延五年兼置荊州太和十一年改曰洛州後周改曰商州隋開皇初郡廢大業三年改州為上洛郡唐武德元年復曰商州天寶元年曰上洛郡乾元元年復為商州屬山南西道後隸京畿宋曰商州上洛郡屬永興軍路金初屬京兆府路貞祐四年改隸陝州興定二年復故元光二年改屬河南路元省上洛縣入州屬奉元路明洪武七年降州為商縣屬華州成化十二年復升為州屬西安府

本朝雍正三年升直隸州分防州同知駐龍駒寨

州境 東西距四百六十里 南北距四百三十里

八到 東至河南盧氏縣界三百三十里 西至西安府藍田縣界一百三十里 南至湖廣鄖西縣界二百四十里 北至同州府華陰縣界一百九十里

北至同州府華陰縣界一百九十里

東南至河南浙川縣界三百二十里
西南至興安府安康縣界四百三十里
東北至河南閩鄉縣界二百十里
西北至西安府渭南縣界二百里
自州治至京師二千八百里

土貢

弓 麻布 楮皮 干枝柏 石青 朱砂 枳殼
天南星 麝香 熊白

管縣四

鎮安 雒南 山陽 商南

商山在州東史記蘇秦說韓宣惠王曰西有商坂之塞漢書王莽始建國命前軍王級曰繞雷之固南當荆楚顏師古注言四面阨塞其道屈曲谿谷水圍繞而雷即今商州界七盤十二紉也又菟和山在州東一百十里左傳哀公四年楚人臨上洛左師軍于菟和熊耳山在州西丹水經此又楚山在州西南楚水出焉今名乳水北流入于丹水秦嶺山在州西接雒南縣界班

乾隆府廳州縣圖志卷二二三

十里與藍田縣接界龍駒寨在州東一百里水行趨襄漢要道偏路在州西北十里新唐書貞元七年刺史李西華自藍田至內鄉開新道七百餘里回山取塗人不病涉謂之偏路行旅便之

鎮安縣

簡東北至州三百四十里

有舊司一鎮

漢漢中郡洵陽縣地晉以後爲豐陽縣地唐萬歲通天元年析置安業縣屬商州景龍三年屬雍州景雲元年復故乾元元年改曰乾元縣屬京兆府尋還屬商州五代漢乾祐二年改曰乾祐縣屬京兆府金省入咸寧縣元至元二十九年復置三十一年廢明景泰三年始置鎮安縣屬西安府成化十三年改屬商州

旬水在縣西自長安縣界流入又南入興安府界又泝水在縣

東又南至興安府界合旬水

縣故城在今縣北七十里五代漢乾祐故城在縣北八十里

乾祐關在縣北九十里接咸寧縣界

五代漢乾祐元年改中乾祐縣

雒南縣

簡南少西至州九十里

有故縣石門二鎮冀家一塞巡檢駐三要

漢上洛縣地晉太和三年置拒陽縣屬上洛郡尋廢後魏復置

仍屬上洛後周置拒陽郡隋開皇初郡廢改縣曰洛南屬商州

大業初屬上洛郡唐屬商州五代初改屬華州周還屬商州明

洪武七年改屬華州成化十三年復屬商州天啟初改洛為雒

元扈山在縣西山海經自鹿蹄之山至于元扈之山凡九山陽

虛山亦在縣西山海經陽虛之山多金又縣東北有陽華山山

海經陽華之山其陽多金玉其陰多青雄黃寶山在縣東四十

里山陽產礦故名又縣西南九十里有松朶山縣北九十里有

黃龍山並產銀礦

亦名黃龍山

洛水在縣北五里東南入河南盧氏縣界班固云禹貢雒水出
冢嶺山東北至鞏入河元扈水在縣西山海經雒水東北流而
注于元扈之水縣境魚難水武里水地畫盼水沙河川故縣川
等並注洛 哀の年杜注荒おつ在上郡赤倉野在上郡

拒陽故城在縣東南

阜民監在縣東南宋史仁宗採雒南紅崖山號州青山冶青銅
置阜民朱陽二監九域志又有龍渦鎮北二銀場按紅崖冶在
商州東十五里其地產銅亦舊置錢官之所

盧靈關在縣東北一百十五里通河南盧氏靈寶二縣

山陽縣 簡北少西至州一百二十里

漢商縣地晉泰始三年析置豐陽縣屬上洛郡後廢後魏大安

乾隆府廳州縣圖志卷二二三

二年復置皇興四年置東上洛郡永平四年改郡曰上庸尋廢
後周復置豐陽縣隋屬上洛郡唐屬商州宋紹興十三年改屬
金州金貞元二年省入上洛縣明成化十三年始置山陽縣屬
商州

天柱山在縣東南八十里

豐鄉川水在縣南源出縣東圈嶺西流入甲水

後魏陽亭廢縣在縣西北漫川廢縣在縣東南一百里

竹林關在縣東一百三十里臨丹水自此舟行經浙川穀城至

小江口入漢又豐陽關在縣東南一百二十里

商南縣 簡西少北至州二百五十里 有石巖永安二寨

漢商縣地隋以後為商洛縣地金為上洛縣地元為商州地明
初為商縣地成化十三年析置商南縣

扶川在縣南有三派並東入丹水

後魏葺和廢郡在縣西又明舊縣在縣南層峰驛尋徙沐水西

卽今治

乾州 衝繁難

有辭祿臨平陸陌馮市四鎮

原額人丁六萬六千二百八十九 屯丁三千七百五十一 又滋生人丁二百六十八

禹貢雍州之域秦置好時縣漢屬右扶風後漢省晉元康中復

置後魏爲扶風郡治又析置漠西縣屬武功郡後周廢扶風郡

省好時入漠西隋開皇十七年置上宜縣十八年改漠西曰好

時大業三年又省好時入上宜屬京兆郡唐武德二年復置好

時縣屬雍州三年屬稷州貞觀元年還屬雍州八年省上宜入

岐陽縣二十一年廢好時又分岐陽置上宜縣尋改曰好時文

明元年又分醴泉好時二縣地置奉天縣天授二年二縣並屬

乾州府志卷之三

稷州大足元年還屬雍州乾寧初于奉天縣置乾州以好時縣
 屬焉宋熙寧五年州廢以奉天縣屬京兆好時縣屬鳳翔府政
 和七年復于奉天縣置醴州八年州割屬環慶路仍以好時縣
 屬州金天德三年復改州曰乾州屬京兆府路元至元元年并
 奉天縣入州五年又好時縣入州屬奉元路明屬西安府
 本朝雍正三年升直隸州

州境 東西距九十五里 南北距二百二十里

八到 東至西安府醴泉縣界三十五里 西至鳳翔府扶風縣界六十里

南至西安府藍屋縣界九十五里 北至邠州界一百二十五里

東南至藍屋縣界九十五里 西南至鳳翔府郿縣界七十五里

東北至邠州界一百六十里 西北至邠州界一百四十里

白州治至京師二千八百里

土貢 茲粘

管縣二

武功 永壽

崦山在州東北班固云好時縣崦山在東梁山在州西北孟子
太王去邠踰梁山新唐書德宗幸奉天使高重傑屯梁山禦朱
泚

漠谷在州北三里唐建中末朱泚圍奉天詔援兵自漠谷進梁
開平二年劉知俊敗邠岐兵于幕谷卽漠谷也又六陌在州東
十五里晉元康七年周處敗叛氏于六陌

大橫水今名武亭水自鳳翔府麟遊縣流逕州西界南流至武
功縣東合雍水又至縣南入渭酈道元云大橫水卽杜水新唐
書興元元年渾瑊與朱泚將韓旻爭武功瑊破之武亭川漠谷

水在州西至武功縣合武亭水甘谷水在州東北却流至醴泉縣合涇河

好畤故城在州東北漠西故城上宜故城並在州西北

武都城在州東

武城有城子堆東有亭在咸陽陳陽斜西北

秦梁山宮在州西北

唐高宗乾陵在州西北梁山僖宗靖陵在州東北十里

廟宇又在西北

武功縣

衝繁東北至州六十五里

有長寧一鎮

古邠國漢置鰲美陽二縣屬右扶風後漢初廢鰲縣永平八年移置武功縣仍屬右扶風晉以武功屬始平郡後魏太平真君七年省武功入蓋屋縣太和十一年于美陽縣置武功郡後周建德三年郡廢改美陽置武功縣屬扶風郡隋屬京兆郡唐武德三年于縣置稷州貞觀初州廢縣屬雍州天授二年復置稷

州大足元年州廢仍屬雍州乾寧二年分屬乾州後唐同光中屬鳳翔府長興初又屬京兆府宋政和八年改屬醴州金天德三年屬乾州大定二十九年改曰武亭元復曰武功

東原在縣東唐至德六載駕幸鳳翔使王思禮軍武功別將郭英乂又屯武功東原王難得屯西原又時原在縣南二十里高五十丈西入扶風縣界

渭水自鳳翔府郿縣流逕縣南又東入西安府界雍水在縣南合漆水注渭

六門堰在縣南十道志西魏文帝大統十三年置六斗門節水因名之宋熙寧五年修復凡溉田三百四十里

潋縣故城美陽故城並在縣西南

十二城在縣西明洪武九年都督耿忠屯此循原築十二城爲

犄角之勢今猶存

漢高泉宮在縣西唐慶善宮在縣南十八里

隋文帝泰陵在縣西南二十里三時原上

永壽縣

衝南至州九十里

有常寧蒿店二鎮

漢漆縣地後魏為白土縣地西魏大統十四年置廣壽縣後周
大象元年改曰永壽隋開皇三年省入新平縣唐武德二年復
置屬邠州神龍元年改屬雍州景龍元年仍屬邠州宋乾德二
年改屬乾州熙寧五年仍屬邠州政和八年屬醴州金又屬邠
州元至元五年還屬乾州

溫宿山在縣東南宋敏求云漢溫宿國人內附令居此地田牧
故名後魏置溫秀護軍唐溫秀縣並以此名高泉山在縣北
涇水在縣東五十里自邠州淳化縣流入又東南入西安府界

呂公渠在縣東五里圖經縣無井泉宋呂大防爲令行近境得二泉欲導入城而地勢高下不一乃用考工置水法準之旬日間疏爲渠後漸堙

本朝康熙九年雍正十年頻修復

縣故城在今縣南唐興元元年移今治

南幽城在縣北後魏時所築齊難城在縣西樂史云齊難姚興

將名也是其所築

邠州 衝繁難 有大峪停口白驥三鎮

原額人丁三萬七千三十三

又滋生人丁二百六十三

禹貢雍州之域漢置漆縣屬右扶風後漢興平元年以縣置新平郡後魏改置白土縣仍爲新平郡治西魏置幽州隋開皇三年郡廢四年改縣曰新平大業二年州廢縣屬北地郡義寧二

年復置新平郡唐武德元年復曰豳州開元十三年改豳曰邠
天寶元年曰新平郡乾元元年復曰邠州屬關內道置邠寧節
度使宋亦曰邠州新平郡靜難軍節度屬永興路金屬慶原路
元曰邠州屬陝西行省明省新平縣入州屬西安府

本朝雍正三年升直隸州

州境 東西距二百九十里 南北距九十五里

八到 東至西安府耀州界一百八十里 西至甘肅涇州界一百一十里 南至乾州永壽縣界三十五里 北至甘肅寧州界六十里

東南至西安府涇陽縣界一百七十里 西南至鳳翔府麟遊縣界七十五里 東北至邠州宜君縣界一百五十里 西北至寧州界一百二十里

自州治至京師三千里

土貢

豆 鐵 蜜 大麥 瓜 瓜 瓜

管縣三

三水 淳化 長武

五龍原在州南唐武德初突厥奄至豳州城西陳于五龍坂秦

王擊却之又陳陽原在州西南

新法堰里名曰雅河

漆水在州西詩大雅自土沮漆傳沮水漆水也班固云漆水在

漆縣西

三水縣

簡西南至州六十五里

有土橋張洪太羽三鎮

周邠國漢置枸邑縣屬右扶風晉曰邠邑屬新平郡後廢後魏

改置三水縣仍屬新平郡西魏置恒州尋廢隋屬北地郡義寧

二年屬新平郡唐屬邠州元至元七年併入淳化縣明成化十

四年復置

石門山在縣東六十里上有關接淳化縣北境史記秦獻公二

乾隆府廳州縣圖志卷二二三

十一年與晉戰于石門漢王褒雲陽宮記東北有石門山酈道元云五丈渠出石門山謂之清水

皇澗水在縣北自甘肅徵寧縣流入又西南入于涇詩大雅夾其皇澗遡其過澗汎水在縣南源出酈州宜君縣競窩山又西南流注涇水說文西極之水也爾雅曰西至汎國謂四極按卽邠字邠汎音同

柁邑故城在縣東北二十五里又縣故城在今縣西樂史云隋大業元年移今治

故豳城在縣西班固云柁邑縣有豳鄉詩豳國公劉所都

淳化縣 簡西少北至州一百四十里

漢置雲陽縣屬左馮翊晉廢宋淳化四年始分置淳化縣屬耀州宣和元年改屬邠州

一第丁可册續修四庫全書第 4 版正內

甘泉山在縣西北五十里史記黃帝接萬靈明廷明廷者甘泉也又范睢說秦昭王曰北有甘泉谷口

車箱坂在縣南亦名車盤嶺自以行旅而上車輒通上平原處處皆現不屬甘泉宮在平陽西北州八里

七里川水在縣北四十里源出石門山自三水縣西南流為七里川又逕三里原為姜嫄河又西南入涇又縣境五龍水亦注

涇治谷水在縣東又東南入涇陽縣界甘泉水在縣北至三原

縣合治谷水

雲陽故城在縣西北六十里漢雲陵故城在縣北二十里

漢甘泉宮在縣西北甘泉山又通天臺亦同

長武縣衝繁難東南至州八十里有丹店窑店二鎮

漢北地郡鶉觚縣地後魏置東陰盤縣屬趙平郡西魏改曰宜

祿後周省入鶉觚隋為新平縣地唐貞觀二年復置宜祿縣屬

宜祿縣屬

邠州元廢縣入州明萬曆十一年始置長武縣

淺水原在縣西北即鶉觚原黃蕒原在縣北接慶陽府寧州界

涇水在縣北自甘肅涇州流入又東南涇州北淳化縣西入乾

州永壽縣界芮水自甘肅靈臺縣流逕縣南至州界注涇水

縣故城在今縣西接涇州界漢陰盤故城在縣西北二十五里

淺水廢縣在縣北五里

高塘城在縣北唐武德初薛舉寇涇州進逼高塘

邠州簡有屯磨張村二鎮

原額人丁一萬七千四百九十七
又滋生人丁八十六

禹貢雍州之域春秋時白翟地戰國魏雕陰邑秦置雕陰縣漢

屬上郡晉廢後魏為北華州地西魏為邠州地隋開皇三年始

分置洛交縣大業二年移邠州于此改為邠城郡尋又改曰上

郡唐武德初復曰鄜州貞觀二年置都督府十六年府罷天寶

初改曰洛交郡乾元初復曰鄜州屬關內道後置渭北節度使

中和二年賜號保大軍節度使宋曰鄜州洛交郡保大軍節度

屬永興軍路金屬鄜延路元曰鄜州以州治洛交縣省入屬延

安路明屬延安府

五代史同唐洛交郡

本朝雍正三年升直隸州分防州同知駐黃龍

州境

東西距三百五十里

八到

東至同州府韓城縣界一百八十里

南至西安府同官縣界三百四十里

北至延安府甘泉縣界四十五里

東南至同州府白水縣界一百八十里

西南至甘肅真寧縣界三百二十里

東北至延安府宜川縣界九十里

西北至延安府甘泉縣治九十里

自州治至京師二千五百里

土貢

鐵

銅

麻

席

土硫黃

藥

管縣三

洛川 中部 宜君

洛水在州東自延安府甘泉縣流入又南流逕洛川縣西南中部縣東宜君縣東北又東南入同州府界縣境牛武川水採銅川水華池水並注洛直羅川水又注華池樂史云三川縣有三川水謂華池黑水洛水同會謂之三水也

北 雕陰故城在州北西魏三川故城在州南唐直羅故城在州西

秦長城在州東北夏太后城在州西李吉甫云赫連勃勃入長安留太后于此築城以居

西時注蓋鎮中流坊在州西

直羅關在州西一百里西南通子午嶺西北通保安

雒川縣 簡西北至州六十里 有樂生一鎮

秦廊時地漢置廊縣屬左馮翊後漢省後魏置敷城郡太平真君中置洛川縣隋屬上郡唐屬廊州金泰昌初易雒為洛

黃梁水在縣南七十里源出黃梁谷西南流入洛縣境廂西河

仙宮河 並注洛

黃梁在西

縣故城在今縣北隋開皇三年移今治隋廊城故城在縣東南

中部縣 簡北少東至州一百四十里 有北谷保安二鎮

漢置翟道縣屬左馮翊後漢省東晉時姚秦置中部縣後魏置

中部郡太和十五年置東秦州孝明帝改曰北華州西魏廢帝

三年改曰廊州隋改郡縣俱曰內部開皇三年郡廢大業初州

廢屬上郡唐武德二年復改縣曰中部于縣置坊州天寶初復

曰中部郡乾元初復曰坊州宋曰坊州中部郡屬永興軍路金

曰坊州屬鄜延路元至元六年州廢縣屬鄜州

石堂山在縣西北四十里樂史稱水經注云豬水西出翟道縣

西石堂山本名翟道山穆天子傳云南征宿野徑絕翟道升于

太行北有栲邑

沮水在縣西南班固云直路縣沮水出西東入洛又泥谷水在

縣北流至龍首川注沮

縣故城在今縣南隋大業三年移今治漢翟道故城在縣西北

四十里

杏城在縣西南魏書昭帝初自杏城以北八十里迄長城原夾

道立碣與晉分界卜居城在縣東二十里赤沙城在縣西七十

里如西北有赤城

黃帝陵地圖在縣西北橋山上册府元龜唐大曆五年鄜坊節

度使臧希讓上言坊州有軒轅黃帝陵請置廟四時享祭列于
祀典從之按黃帝陵又見甘肅真寧縣今以地考之當在延安
府安定縣界班固云陽周縣橋山在南有黃帝冢水經注走馬
水出長城北陽周故城南橋山上有黃帝冢是也今陽周故城
在安定縣北而中部及真寧並遠在安定縣南三百里以外知
不侔矣

有橋山即橋山之長安城門也

宜君縣

簡北至州二百十里

有五里昇平二鎮

漢左馮翊設祜縣地東晉時苻秦置宜君護軍後魏太平真君
七年置宜君縣屬北地郡西魏置宜君郡隋開皇初郡廢屬京
兆郡唐初屬宜州貞觀十七年廢二十年復置屬雍州永徽二
年又廢龍朔三年復置屬坊州元改屬鄜州
慈烏水在縣北源出太白山東流合杜村河入沮又姚渠川在

縣西七十里西南流入南沮水

縣故城在今縣西南唐昇平廢縣在縣西北

唐玉華宮在縣西南玉華山上

綏德州 衝繁 有克戎臨夏二砦

原額人丁一萬七千六 屯丁一百九十九 又滋生人丁三十三

禹貢雍州之域春秋時白翟地戰國魏置上郡秦置膚施縣漢初為翟國尋復置上郡建安二十年郡縣俱廢西魏置上縣又置綏州及安寧郡隋開皇初郡廢大業初改州曰上州尋又改州為雕陰郡唐貞觀二年平梁師都復置綏州天寶初改縣曰龍泉又改州為上郡乾元初復曰綏州五代時為番族所據宋熙寧三年收復為綏德城屬延州元符二年升為綏德軍屬延安府金大定二十二年升為綏德州屬鄜延路元屬延安路明

橫山

德橋北麓

西至先規銀省

懷遠南及盤河

南甯一岩

北靜甯

屬延安府

本朝雍正三年升直隸州

州境

東西距二百七十五里

八到

東至黃河山西永寧州界一百三十里

西至延安府安定縣界一百四十里

南至延安府延川縣界一百六十里

北至榆林府榆林縣界八十五里

東南至延川縣界二十里

西南至安定縣界八十里

東北至葭州界一百三十里

西北至榆林府懷遠縣界二百八十里

雕山在州城西南李吉甫云龍泉縣有疏屬山亦名雕陰山

土貢

布 蠟 黃鼠 藥

管縣三

米脂 清澗 吳堡

海經曰貳負之臣曰危與貳負殺竇窳帝咎之疏屬山即此也

合龍山在州西五里按班固云膚施縣有五龍山酈道元云奢

延水東入五龍山疑即此

平水在州西酈道元云平水西北出平溪東南流入奢延水又

走馬水滿堂川水並在州境注奢延水西南對南安信延為其在銀

秦膚施故城隋延福故城並在州東南西魏大斌故城在州西

北金義合故城在州東有延山呼延山在東北大同外歸化城是也

長城在州西吳兒城在州西北赫連勃勃破劉義真于長安遂

虜其人築此城以居之

米脂縣簡南至州八十里有碎金一鎮暖泉鎮邊清邊龍泉四砦

本漢上郡膚施龜茲二縣地西魏置撫寧縣後周分置銀州隋

廢州屬雕陰郡唐復置銀州宋初屬西夏元豐四年收復置米

一五 627 丹 黃 多 日 軍 三 書 卷 五 反 之 下

脂岩屬綏德軍金因之後升為縣屬綏德州

奢延水即奢延水今名無定河自榆林府懷遠縣流入縣西又流涇州城

東至清澗縣東北入黃河明堂川水在縣西北宋史元豐五年

曲珍等敗夏人于明堂川采脂水在縣東一百步源出張家山

西南流注奢延水

銀州故城在縣西北九十里西魏撫寧故城在縣西金嗣武故城在縣

西北漢獨樂廢縣在縣北唐靜邊廢州在縣西

永樂城在縣西宋元豐五年築西梁脂以省如八女

流金堰在縣南明正德中查石漢口作堰長五十餘丈引山水

灌田民獲其利

清澗縣簡東北至州一百四十里 有順安白艸二砦

漢上郡膚施縣地西魏置綏德城平二縣隋屬雕陰郡唐屬綏

州五代時廢宋康定元年置清澗城屬延州元符二年屬綏德軍明宏治九年改屬延安府

本朝雍正三年仍屬綏德州

白羊水在縣東北酈道元云水出西南白羊溪迤溪東北注奢延水又秀延水在縣西南注延川縣界

綏德故城在縣北城平故城在縣西魏魏平廢縣在縣西金綏平廢縣在縣西北懷寧廢縣在縣北

吳堡縣 簡北至州一百八十里

漢上郡膚施縣地隋唐為石州定胡縣地宋置吳堡寨金正三年升為縣屬葭州

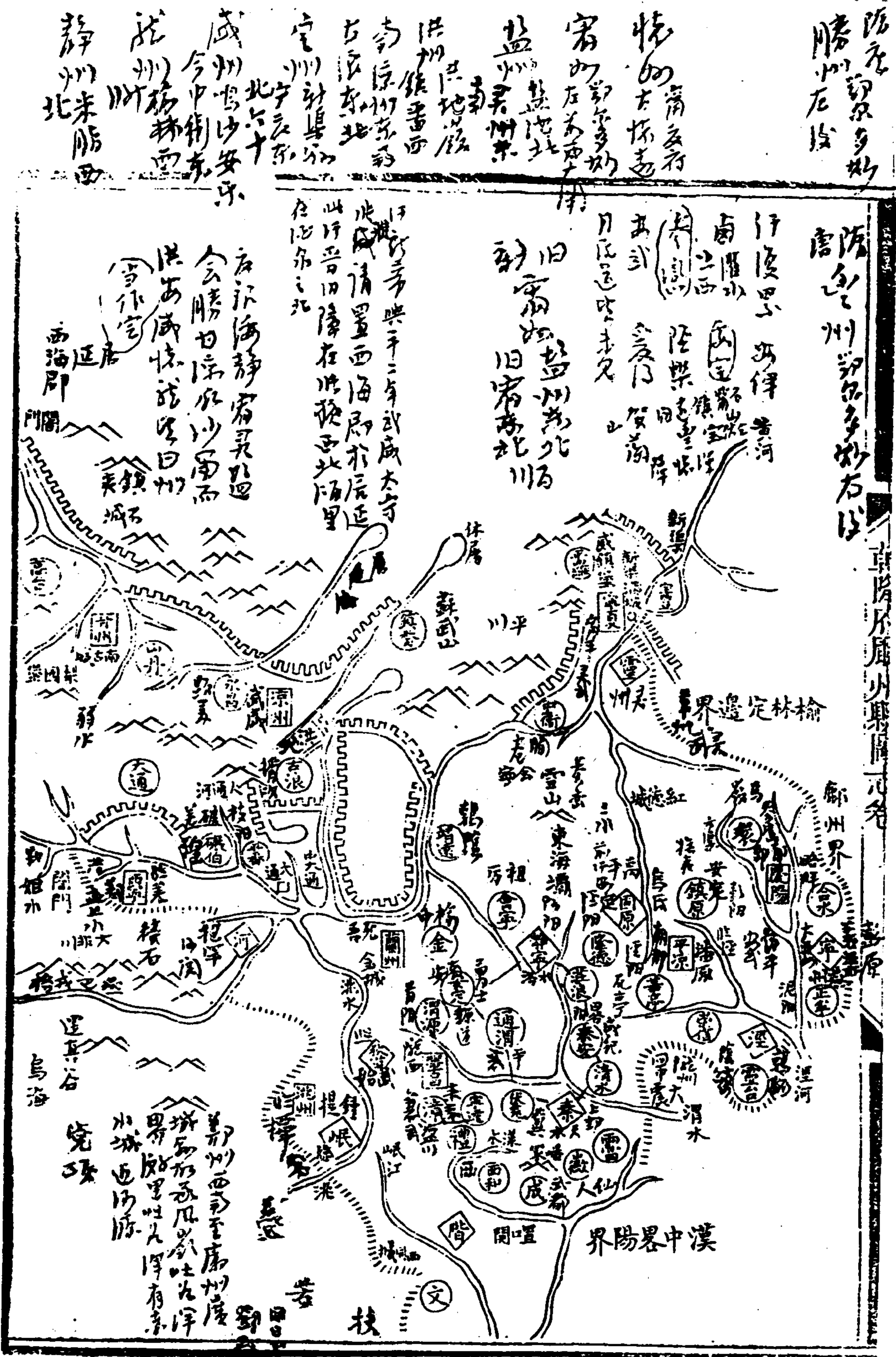
本朝乾隆元年屬綏德州

黃河自葭州流入又逕州東及清澗縣入延安府界縣境湯水

亦注河

直隸在解州西州三川在州南其界年在宜君西北解州府城在渭川東南其界年在宜川西
 北汾川在丹州東北其界年在宜川西北其界年在宜川東南其界年在宜川西北其界年在宜川
 林在敷施東洛盤在虜施敷改在安塞西南其界年在宜川西北其界年在宜川東南其界年在宜川
 宜川北百朔方在懷遠往請在懷遠加多州北其界年在宜川西北其界年在宜川東南其界年在宜川
 堡北三十餘里在清涼城手在清涼城東南其界年在宜川西北其界年在宜川東南其界年在宜川
 也在米脂真鄉在米脂東北其界年在宜川西北其界年在宜川東南其界年在宜川西北其界年在宜川
 解州府城在神木城外其界年在宜川西北其界年在宜川東南其界年在宜川西北其界年在宜川
 林在府城東北其界年在宜川西北其界年在宜川東南其界年在宜川西北其界年在宜川
 在宜川西北其界年在宜川西北其界年在宜川東南其界年在宜川西北其界年在宜川
 胸在宜川西北其界年在宜川西北其界年在宜川東南其界年在宜川西北其界年在宜川
 依多之關隘在甘肅南其界年在宜川西北其界年在宜川東南其界年在宜川西北其界年在宜川
 界在榆林東北其界年在宜川西北其界年在宜川東南其界年在宜川西北其界年在宜川





恆水 恆州 恆水

恆水 恆州 恆水

恆水 恆州 恆水

恆水 恆州 恆水

恆水 恆州 恆水

恆水 恆州 恆水

恆水 恆州 恆水

恆水 恆州 恆水

恆水 恆州 恆水

恆水 恆州 恆水

恆水 恆州 恆水

恆水 恆州 恆水

恆水 恆州 恆水

恆水 恆州 恆水

恆水 恆州 恆水

恆水 恆州 恆水

恆水 恆州 恆水

恆水 恆州 恆水

恆水 恆州 恆水

恆水 恆州 恆水

恆水 恆州 恆水

恆水 恆州 恆水

恆水 恆州 恆水

恆水 恆州 恆水

恆水 恆州 恆水

恆水 恆州 恆水

恆水 恆州 恆水

恆水 恆州 恆水

恆水 恆州 恆水

恆水 恆州 恆水

恆水 恆州 恆水

恆水 恆州 恆水

恆水 恆州 恆水

恆水 恆州 恆水

恆水 恆州 恆水

乾隆府廳州縣圖志卷二十四

賜進士及第翰林院編修充 國史館纂修官 臣 洪亮吉撰

甘肅布政使司

蘭州府 衝繁難

原額人丁一十二萬四千六百九十七 屯丁八千一十五
更名丁三千八百八十九 又滋生人丁一千三百六十二
二 投誠番民一萬四千三百九十六戶

禹貢雍州之域周初為西羌地春秋屬秦戰國秦昭王置隴西
郡漢置狄道縣為郡治晉惠帝分置狄道郡屬秦州東晉時張
駿改為武始郡屬涼州隋開皇初郡廢為金城郡地唐初為蘭
州地天寶三載復分置狄道郡乾元元年改曰臨州都督府屬
隴右道寶應元年陷于吐蕃號武勝軍宋熙寧五年始收復改
置熙州臨洮郡鎮洮軍節度屬秦鳳路尋分置熙河路金皇統

自府治至京師四千一百九十里

土貢

麩金 青稞麥 麩 樺皮 犛牛 橐駝 羊 鼠
麝香 冬果 梨 藥 礶砂

管縣四州二

臯蘭 金縣 狄道州 渭源 靖遠 河州

臯蘭縣

衝繁疲難郭下 有寶甘錢局蘭泉沙井摩雲三驛
納米一鎮縣丞駐紅水堡主簿駐
理河橋

漢初隴西郡地昭帝始元六年分置金城郡治允吾領金城榆
中等縣後漢建武十二年省郡屬隴西十三年復置晉初移郡
治榆中前涼張寔又移郡治金城太元中西秦乞伏氏都此尋
罷後魏亦為金城郡地尋移金城郡治金城隋開皇初廢置蘭
州總管府大業初府廢改州為金城郡唐武德二年復曰蘭州
治五泉縣八年置都督府顯慶元年府罷天寶初復曰金城郡

乾元初復曰蘭州屬隴右道寶應初陷吐蕃宋元豐四年復置

蘭州金城郡屬熙河路崇寧三年置蘭泉縣為州治金曰蘭州

省蘭泉縣入州屬臨洮路元屬鞏昌路明洪武初降州為蘭縣

屬臨洮府成化十三年復升為州京西漢中把松橋在西北又西對

本朝乾隆三年升為蘭州府置皋蘭縣為府治

皋蘭山在州南李吉甫云蘭州以皋蘭山為名

本朝定縣名亦取此又康狼山在縣南一百七十里晉義熙四

年西秦乞伏熾磐招結諸部築城于康狼山以據之

沃干嶺在縣西南亦曰沃干阪三國魏正元二年陳泰救王經

于狄道姜維退還涼州軍從金城南至沃干阪又女遮谷在縣

東三十五里宋李憲敗夏人于女遮谷

湟水在縣西一百八十里自西寧府界流入入黃河班固云臨

羌湟水東至允吾入河又澗水逆水並在縣西北下流入湟班固云令居縣澗水出西北塞外至縣西南入鄭伯津允吾縣烏亭逆水出參街谷東至枝陽入湟圖經今有可可河在縣西八十里疑卽澗水按酈道元云湟水又東逕允吾縣北爲鄭伯津又阿干水在縣西三里源出狄道州馬寒山自分水嶺分爲二派東入金縣爲闔門河北入縣界阿干峪爲阿干河自峽奔流至縣城沿河居人多爲水磨亦謂之水磨河漑軍民園地幾百頃又溥惠渠在縣西五里亦引阿干水漑田

金城故城在縣西南又允吾故城在縣西北漢媼圍廢縣在縣東北又金阿干廢縣在縣南四十五里

杜佑云三澗州從五泉城移中在允吾

康狼城在縣南康狼山下晉義熙四年乞伏熾磐築又西市新城在縣東南七十里宋元豐中與夏人分界處瓦川會城在州

西南一百二十里夏元昊所築安西城在縣南天都山

鐵冶元統志去蘭州五十里

金城關在縣北李吉甫云周武帝置金城津隋開皇十八年改
津為關又石城津在縣西北晉太元中苻秦伐涼軍于西河苟
萇濟自石城津鎮遠河橋在縣西北二里以通河西甘涼肅等
路

邊牆在縣北明初舊址自鎮番直抵寧夏中衛後以番郎入據
松山改築由靖虜衛北界傍黃河西岸繞蘭州之北至涼州凡
千四百里謂之衝邊 萬歷二十六年以松山平定加築新邊東
自靖虜衛界黃河索橋起至莊浪衛界土門山共長四百里
金縣 衝疲難西北至府八十里 有定遠清水二驛

戰國時秦榆中地漢置榆中縣屬金城郡晉移金城郡來治後

魏復移郡治金城省縣入之唐爲五泉縣地宋元豐四年置爲
龕谷寨屬蘭州金升爲龕谷縣又于縣置金州元至元七年併
縣入州屬鞏昌路明洪武二年降州爲金縣屬臨洮府成化七
年改屬蘭州

浩亶河在縣南源出馬寒山峽中東北流逕縣南門外又縣境
清水河小龕河神濟河並合浩亶河注河

榆中故城在縣西北又漢勇士故城在縣東北金龕谷廢縣在
縣南定遠廢縣在縣西北

苑川城在縣東北又平地城在縣北四十里

狄道州

繁疲難北至府二百十里

有沙泥洮陽窰店三驛
州判駐沙泥

漢置狄道縣爲隴西郡治三國魏屬隴西郡晉惠帝時爲狄道
郡治張駿改縣曰降狄道爲武始郡治尋復曰狄道後魏屬武

始郡隋開皇初郡廢屬金城郡唐初屬蘭州天寶三載復于縣

置狄道郡乾元初為臨州治寶應初廢宋熙寧五年復置狄道

縣為熙寧九年省元豐二年復置金為臨洮府治

本朝乾隆三年升為州移府治臯蘭

白石山在州東班固云狄道縣白石山在東又隴坻亦在州東

常家山在州西南宋元祐二年羌酋鬼章與西夏交結駐兵常

家山為宋將遊師雄所破馬銜山在州北接臯蘭及金縣界宋

大中祥符七年曹瑋言唃廝囉率馬銜山等羌兵至伏羌寨擊

敗之有大來谷者長城堡西至州城東南甲西南為

洮水在州西自鞏昌府岷州流入又西北逕臯蘭縣西界入黃

河班固云洮水出西羌中北至枹罕東入河又縣境大夏水

川水並注洮水藍川水和博川水南川水

漢故城在今州西南又漢安故城在州南晉武街廢縣在州東魏水池廢縣在州西南唐長樂廢縣金康樂廢縣當川廢縣並在州西

長城在縣北三十五里秦築長城所起又桑城在州南鳴鶴城鞏令城在州西南故關城在州北

南關在州南王存云又有北關堡在州北二十里

渭源縣衝疲西北至府一百二十里有慶平一驛及鎮

漢置首陽縣屬隴西郡西魏大統十七年改縣曰渭源又分置渭源郡尋廢隋仍屬隴西郡唐屬渭州廣德初隨州陷吐蕃縣廢宋熙寧五年置渭源堡屬熙州金屬臨洮府元至元十三年復為渭源縣

其馬力驛在縣北

鳥鼠山在縣西書禹貢導渭自鳥鼠同穴爾雅鳥鼠同穴其鳥

名餘其鼠名麤班固云首陽縣禹貢鳥鼠同穴山在西南又南

谷山在縣西北酈道元云渭水出南谷山在鳥鼠山西北山有

高城嶺魏志姜維圍狄道陳泰潛行度高城嶺夜至狄道

渭水在縣北東流入鞏昌府界班固云鳥鼠同穴山渭水所出

東至船司空入河過郡四行千八百七十里雍州窳又隴水出

高城嶺至狄道州東注洮河酈道元云卽山海經所謂濫水也

首陽故城在縣東北疑有秦國味

分水嶺關在縣西十五里

靖遠縣衝難西南至府二百里 有通安一砦

秦隴西郡地漢置祖厲鶉陰二縣屬安定郡後漢屬武威郡晉

時徙廢西魏廢帝置會州及會寧縣後周保定二年廢州爲會

寧防隋開皇六年改防爲鎮十六年復置會寧縣屬平涼郡唐

武德二年置西會州貞觀八年改曰朔州其年復曰會州天寶初改會寧郡乾元初復曰會州廣德後陷于吐蕃宋初亦曰會州天聖後入于西夏元符二年收復仍置會川屬涇原路崇寧三年置倚郭縣曰敷川金大定二十二年改縣曰保川尋陷于河西僑置會川城曰新會州屬臨洮路元初徙廢明正統二年改置靖虜衛

本朝初曰靖遠衛雍正二年裁衛設同知八年改置靖遠縣屬鞏昌府乾隆三年移屬

麥田水今名亥刺河在縣北西流入河又河池在縣東李吉甫云其地春夏因雨生鹽遠望如河故名

漢祖厲故城在縣西南一百三十里鷓陰故城在縣西北周會寧故城在縣東北唐烏蘭故城在縣西南

麥田城在縣東北西秦錄乞伏倕大寒自苑川遷于麥田無孤山又德威城在縣南會川城新泉城在縣西南

會寧關在縣西南

河州繁波難東少南至府一百九十里南回渠有長寧鳳林銀川

南以高河諾木流城西為石里橋城北臨白河政定羌五驛南西歷積城西為計南川口南結以高川口東北計出鄉道河駐太子寺

古西羌地漢置枹罕縣屬金城郡後漢改屬隴西郡晉初廢惠帝時復置張軌分置晉興郡後又分置興晉郡咸康初張駿以

郡置河州義熙中為西秦國都宋元嘉中地入吐谷渾後魏初

為枹罕鎮太和十六年復置河州後周又置枹罕郡隋開皇初

郡廢大業初又改州為枹罕郡唐武德二年李軌復置河州天

寶初改曰安鄉郡乾元初復曰河州寶應元年陷于吐蕃宋熙

寧六年復置河州安鄉郡并置枹罕縣屬熙河路九年省枹罕

縣入州金亦曰河州屬臨洮路貞元二年復置枹罕縣為州治
貞祐四年置平西軍節度元曰河州路省枹罕縣入之初屬鞏
昌路至元二年置吐蕃等處宣慰司明洪武三年置河州衛五
年改置河州府七年置陝西行都司十年又置河州左右二衛
十二年省行都司及河州府仍改置河州衛屬陝西都司景泰
二年復置河州屬臨洮府

本朝雍正四年并河州衛入州

石門山在州西南酈道元云疑即臯蘭山門也漢武帝元狩二
年霍去病出隴西至臯蘭漢書音義曰臯蘭在白石縣塞外河
名又州西南有白石山按與狄道之白石山各別或以為即雪
山又積石山在州西北接西寧界亦曰小積石山本古唐述山
也又鳳林山在州北

乾隆府廳州縣圖志

榆谷在州西胡三省云大小榆谷卽唐之九曲去積石軍二百里

黃河自西番流入州北又東逕臯蘭金縣靖遠三縣入寧夏府界班固云河關縣河水行塞外東北入塞內至章武入海過郡十六行九千四百里

灑水在州南自番界流入班固云白石縣離水出西塞外東至枹罕入河銀川在州西北六十里宋史吐蕃瞎廝子瞎吳叱

居銀川卽此

西行里有枹罕水鎮西軍在河左

古蹟渠在州南明成化十九年開灌田千頃萬歷三十年復濬新渠自焦家堰北折至九眼泉長三十里

漢大夏故城在州東南河關故城在州西白石故城晉鳳林故城並在州西南晉武城廢郡在州東澆河廢郡及唐米川廢縣

一第 627 丹 黃 日 上 年 第 6 頁 59

金積石廢州並在州西晉臨津廢縣在州西北宋寧河廢縣定

羌廢縣在州東南安鄉廢縣在州北金懷羌廢縣在州西南

疊蘭城金柳城定連城並在州東南列渾城平夷城歷精城並

在州西南譚郊城治城來羌城踏白城並在州西北鹽泉城循

化城大通城在州西誦朱城在州南

積石關有河在州西北一百二十里又鳳林關亦在州西北

鞏昌府衝繁疲難

| | |
|---------------|-----------|
| 原額人丁六萬二千二百四十三 | 屯丁七千二百九十四 |
| 又滋生人丁一千七百二十一 | 更名丁三百一十六 |
| 番民六千八百六戶 | 投誠 |

秦以前同蘭州府漢為隴西天水二郡地後漢中平五年分置

南安郡三國魏移隴西郡來治後魏永安三年于隴西郡置渭

州隋開皇初郡廢大業初州廢復曰隴西郡唐武德初復曰渭

州天寶初仍曰隴西郡乾元初復曰渭州屬隴右道寶應後陷于吐蕃大中五年收復五代時為羈縻之地宋熙寧五年始置通遠軍屬秦鳳路崇寧三年升為鞏州屬熙河路金皇統二年置通遠軍節度屬臨洮路金末又移州治石門山元初置鞏昌路總帥府屬陝西行省明為鞏昌府屬陝西布政使司本朝屬甘肅布政使司分巡鞏秦階道駐此

府境

東西距二百九十五里
南北距一千二百三十里

八到

| | |
|-----------------|-----------------|
| 東至秦州界二百二十里 | 西至蘭州府渭源縣界七十五里 |
| 南至階州界五百三十里 | 北至崧山邊牆七百里 |
| 東南至階州成縣界三百八十里 | 西南至岷州番界三百四十里 |
| 東北至平涼府固原州界七百四十里 | 西北至蘭州府金縣治二百九十五里 |
| 自府治至京師三千八百里 | |

土貢

金 鐵 褐 龍須席 鹽 研石 磁 硝 麝香
犁牛 酥 鸚武 雕翎 瑪瑙 漆 藥

管縣八州一

隴西 安定 會寧 通渭 漳 寧遠 伏羌 西和

岷州

隴西縣

衝繁郭下有六山在西

有通遠一驛天衢一嶺熟羊一砦

漢置襄武縣屬隴西郡三國魏移隴西郡來治後魏太平真君八年縣廢尋復置仍為郡治後兼為渭州治隋為隴西郡治唐為渭州治寶應以後沒于此蕃宋皇祐四年置古渭砦屬秦州熙寧五年為通遠軍治元祐五年改置隴西縣為鞏州治渭水自蘭州府渭源縣流入東逕縣北又逕寧遠伏羌二縣入秦州秦安縣界又縣境廣陽水荆頭川水赤亭水粟水並注渭襄武故城在縣西南又漢獬道故城在縣東北渭水北魏中陶

廢縣在縣東北

五谿聚在縣東漢建武十年來款破羌于五谿即此又赤亭在

縣西晉書姚弋仲南安赤亭羌人

安定縣 衝難南至府一百六十里

有延壽通安西鞏稱鈞
四驛龜兒嘴一鎮平西
一砦

漢天水郡勇士縣地後漢以後為獮道縣地唐屬渭州為西市

貿馬之所寶應中陷于吐蕃宋築定西安西二城屬通遠軍金

初升二城皆為縣屬鞏州貞祐四年升定西為州以安西屬之

元至元三年併安西縣入州屬鞏昌路後改為安定州明洪武

初降州為縣 有葦子石營武城山

東河在縣東門外半里一名鹹河東北流入會寧縣界合祖厲

河又西河在縣西東北流與東河會

定西故城在縣南又金通西故城在縣南四十里

會寧縣

衝難西南至府二百十里

有保寧乾溝郭城青家四驛翟家一鎮

漢安定郡祖厲縣地後漢屬武威郡晉後廢西魏以後為會州地金置西寧縣屬秦州貞祐四年升為西寧州尋復為縣屬會州元初移會州來治屬鞏昌路至元七年併西寧縣入州明洪武初降州為會寧縣

祖厲水今名南河在縣南又西北逕靖遠縣界為祖厲河下流入黃河酈道元云祖厲水出祖厲南山北流注于河水又縣境什字川河響水河並注祖厲河

西寧故城在縣東三十里

通渭縣

簡西南至府二百里

有雞川安遠二鎮

漢置平襄縣元鼎三年兼置天水郡治焉後漢屬漢陽郡晉屬

畧陽郡後魏省隋唐爲隴西縣地宋元豐中置通渭縣屬鞏州
崇寧五年廢金復置縣

華川水在縣西南東南流入伏羌縣界亦曰西河入渭卽古溫
谷水也又縣境中川水注西河

平襄故城在縣西南又縣故城在今縣南金復置移今治

甘泉城堡川城並在縣東

漳縣 簡北至府七十里 有三岔一驛

漢隴西郡襄武縣地後漢分置彰縣晉永嘉後縣廢東晉時西
秦置廣寧郡後魏景明三年復置彰縣爲廣寧郡治西魏爲廣
安郡治後周郡廢屬畧陽郡隋曰障縣屬隴西郡唐復曰彰縣
屬渭州天授二年改曰武陽神龍初復故廣德後陷于吐蕃宋
熙寧六年置鹽川砦屬鞏州金爲鹽川鎮屬定西州元至元十

七年改置漳縣明日漳縣屬鞏昌府

彰川水今名彰水在縣南東北流至寧遠縣合廣吳水入渭又
新興川水至縣西合彰水

鹽井有二一在縣西南一在西和縣東北有鹽官城李吉甫云
彰縣鹽井在縣南二里遠近百姓仰給焉

縣故城在今縣西南明正統中移今治又宋永寧廢縣在縣南
鹽川城在縣西北

寧遠縣

簡西北至府九十里

有成遠來遠落門納泥榆盤
五鎮

漢隴西郡襄武縣地後漢中平五年析置新興縣屬南安郡後
魏改屬廣寧郡後周廢隋唐爲隴西縣地宋天禧二年置寧遠
寨屬通遠軍崇寧三年升爲縣屬鞏昌州金廢元復置屬鞏昌路
武城山在縣西南魏甘露元年姜維從董亭趨南安鄧艾拒之

于武城山又太陽山在縣南一百二十里接秦州禮縣界產鐵
舊置鐵冶于此

武城川水在縣西東北流入渭水又縣境關城川水古流水並
注渭

新興故城在縣西南

伏羌縣 衝難西北至府一百九十里 有定邊一砦

古冀戎地秦置冀縣漢屬天水郡後漢自平襄移郡來治永平
十七年改郡曰漢陽靈帝後兼為涼州治三國魏復改郡曰天
水晉初屬天水郡泰始五年置秦州泰康三年州廢永嘉以後
縣亦省後魏太平真君八年改置當亭縣仍屬天水郡後周改
曰冀城省入黃瓜縣隋大業二年改黃瓜縣曰冀城唐武德三
年改置伏羌縣又于縣置伏州八年州廢縣屬秦州至德後沒

于吐蕃宋建隆三年置伏羌寨屬秦州熙寧三年升為伏羌城

金屬秦州秦安縣元至元十三年升為縣屬鞏昌路

朱圉山在縣西南班固云禹貢朱圉山在冀縣南梧中聚其地為

落門水在縣西源出縣東南落門谷東北流入渭水又有落門

聚李吉甫云來歙大破隗囂軍于落門即此又縣境平博水東

北流注渭有孤塚在冀縣

冀縣故城及後魏當亭故城並在縣南唐鹽泉廢縣在縣西宋

甘谷廢縣在縣北

西和縣廢西北至府三百十里有長道一鎮西和一砦

漢隴西郡西縣及武都郡地晉改置始昌縣屬天水郡後魏太

平真君二年置水南縣七年于縣置天水郡屬南秦州後周郡

縣皆廢入漢陽隋為漢陽郡長道縣地唐置漢源縣屬成州寶

東陽府志卷二十一

應中入吐蕃廢宋為長道縣之白石鎮紹興十二年移岷州來治改曰西和州亦曰和政郡元屬鞏昌等處總帥府明初降州為縣屬鞏昌府

射虎石在城北其石高以凡字山在秦州城左

祁山在縣西北三國志建興六年諸葛亮身率諸軍攻祁山又塞峽在縣東宋元嘉十九年參軍魯尚期追楊難當出塞峽西漢水在縣北自秦州流入又西南經禮縣轉東南入階州成縣界又雞水建安水鹽官水並注漢水酈道元云鹽官水相承營煮不輟味與海鹽同班固云西縣有鹽官是也按有鹽官城在縣東北

始昌故城及魏水南故城唐漢源廢縣並在縣北又宋白石鎮城在縣西

岷州 疲難東北至府二百四十里

有岷山西津兩店三驛
荔川臨江茶坪塔鴉山

東陽

南計定昌赤南九十二高兩城志如以錢州

栗林林楷曹家水磨溝
梅川九紫
北

古西羌地秦置臨洮縣屬隴西郡漢為隴西南部都尉治晉惠

帝分屬狄道郡後魏太平真君六年置臨洮郡屬河州西魏大

統十年改置湓樂縣兼置岷州及同和郡隋開皇初郡廢大業

初州廢改縣曰臨洮屬臨洮郡義寧二年復曰湓樂于縣置岷

州唐武德四年置總管府貞觀十二年府罷天寶初改和政郡

乾元初復曰岷州屬隴右道上元二年陷吐蕃宋熙寧六年收

復仍曰岷州和政郡屬秦鳳路紹興元年入金改祐州十二年

收復徙廢元復置岷州初屬鞏昌路至元八年割屬脫思麻路

明洪武十一年置岷州衛軍民指揮使司屬陝西都司

本朝雍正八年改為岷州屬鞏昌府

岷山在州南又研花山在州南良恭山在州西南李吉甫云二

名木土

山出硃砂雄黃人常採取之

卓隋斥廓州果區志卷二十四 五藏山之五山州經香境注州亦里行

望曲谷在州西南後漢建初二年馬防擊破諸羌于望曲谷

洮水自洮州廳流入東北流逕州北又西北入蘭州府界又州

境步和水東北注洮水岷江水在州東南俗名白龍江源出分

水嶺東南流逕西固所東合羌水入階州界

魏龍城廢縣赤水廢縣周和政廢縣並在州東北周良恭廢縣

唐祐川廢縣在州東南周當夷廢縣在州西懷道廢縣在州西

南宕昌故國在州南元廢鐵州在州東

有故河漢川

秦長城在州西史記秦始皇三十四年使蒙恬築四十四縣城

起臨洮至遼東萬餘里又麴城在州東南一百里顛角城在州

南一百三十五里

平涼府

衝繁疲難

原額人丁四萬八千六百三十六 屯丁一萬一千二百二
又滋生人丁三千九百一十一 更名丁二千九百二十三

禹貢雍州之域春秋屬秦秦為北地郡地漢為安定郡地東晉

太原中苻秦始分置平涼郡後魏為隴東平涼二郡屬涇州後

周改置平涼縣隋屬平涼郡唐初屬原州貞元十九年徙原州

治平涼元和三年州徙臨涇四年于平涼縣置行渭州廣明元

年為吐蕃所破中和四年復置曰渭州宋曰渭州隴西郡初屬

陝西路慶歷元年分置涇原路政和七年升平涼軍節度使金

曰平涼府屬鳳翔路元屬鞏昌路明洪武初屬陝西布政使司

本朝屬甘肅布政使司分巡平慶道及鹽茶同知駐固原州

府境 東西距五百里 南北距五百八十里 秦三身山平海、出固原武二鎮至平涼為涇州

八到 東至陝西長武縣界二百十里 西至鞏昌府會寧縣界二百九十里

南至陝西隴州界一百五十里 北至慶陽府環縣界四百三十里

直隸原州縣圖志卷二十四 十四

東南至陝西麟遊縣界二百五十里

西南至秦州秦安縣界三百十里

東北至環縣界二百四十里

西北至寧夏府中衛縣界四百里

自府治至京師三千二百八十里

土貢

銀 銅 鐵 絹 麻布 鸚武 龍須席 瓊 黑
瓷 器 藥

管縣三州二

平涼 靜寧州 華亭 隆德 固原州

平涼縣

衝疲難郭下

有高平一驛安國一鎮

漢置涇陽縣屬安定郡後漢廢後魏復置為隴東郡治後周改

置平涼縣屬長城郡隋屬平涼郡唐初屬原州廣德元年沒于

吐蕃貞元四年復置十九年徙原州來治元和三年州徙治臨

涇四年為行渭州治廣明初入吐蕃中和四年又為渭州治唐

末廢五代後唐清泰三年復置平涼縣屬涇州宋仍為渭州治

金爲平涼府治

有平涼阪

可藍山在縣西南一名都盧山班固云烏氏縣都盧山在西空

同山在縣西卽笄頭山也一作雞頭又名薄落史記西至空桐

登雞頭淮南王書涇出薄洛之山許慎曰薄洛山一名峴頭山

班固云開頭山禹貢涇水所出又馬屯山在縣西前秦錄姚萇

與苻登戰于高平登敗奔于馬屯山卽此

彈箏峽在縣西後魏永熙三年宇文泰令杜朔周先據彈箏峽

又孫巨谷在縣東南晉太元十一年苻丕平涼太守金熙與姚

萇將姚方成戰于孫巨谷敗之

涇水源出縣西東流逕縣北又東入涇州界周禮雍州其川涇

汭班固云涇水東南至陽陵入渭過郡三行千六百里雍州川

又縣境太平水蘆泉水潘谷水並注涇

烏氏在東漢東
南也此城彼
城名此為名也

日紅漢物在州
左南對

朝隆原隰州縣圖志卷二十四

涇陽故城在縣西又漢朝那故城烏氏故城及縣故城並在今

縣西北唐貞元七年移今治隋百泉廢縣在縣北唐潘原廢縣

在縣東

西魏改黃石為老城即唐唐為初大業初移曰下亦如
唐相德德留之并致行并致也故各名為老

我羅城暖泉城並在縣北又靖夏城在縣境

靜寧州

衝疲難東至府二百三十里

有涇陽一驛得勝一

漢置阿陽縣屬天水郡後漢屬漢陽郡晉省後魏太和十一年

復置屬略陽郡隋省宋置隴干城屬渭州慶歷三年建德順軍

隸秦鳳路元祐八年置隴干縣為軍治金初屬熙秦路皇統二

年升為州大定二十七年改屬鳳翔路貞祐四年升隴安軍節

度元初仍曰德順州以州治隴干縣省入尋改曰靜寧州屬鞏

昌路明屬平涼府

北十里南有棧山西北有棧山西北有棧山西北有棧山

石門峽在州南其路斬截即隴山北垂也

水溢川亦在南山有州治川

北平城
存正

平

阿陽故城在州南又宋隴干故城在州東金威戎廢縣在州南

治平廢縣在州西南水洛城在西北即洛口

華亭縣疲北少東至府九十里有瓦亭一驛三鄉白巖河

漢涇陽縣地隋大業元年置華亭縣屬安定郡義寧二年屬隴

州唐垂拱二年改曰亭州神龍元年復故大歷八年置義寧軍

元和三年省縣入汧源為神策軍地五代後唐同光元年改置

義州周顯德六年復置華亭縣為州治宋太平興國二年避諱

改曰儀州熙寧五年廢儀州以縣屬渭州金屬平涼府

隴山在縣西接靜寧州莊浪縣界又美高山在縣西北與隆德

縣接界亦曰高山山海經涇水出高山是也瓦亭山在西北接隆德

汧水源出縣西隴山東流入涇州崇信縣界本古閣川水也周

禮職方氏雍州其川涇汧班固云汧縣芮水出西北東入涇詩

芮隄雍州川也又縣境柴坻水武村川水並注汭

宋化平廢縣在縣西北

屯城在縣東

隆德縣衝難東至府一百四十里

有隆城一驛縣丞駐莊浪

漢涇陽縣地宋天禧元年置羊牧隆城慶歷三年更置隆德砦

屬德順軍金升為縣屬德順州元屬靜寧州明嘉靖三十八年

屬平涼府東至對峽多城其下流入莊浪之若水北也有此水

隴水源出縣東西南流至靜寧州西南與州西之瓦亭水合又

南入秦州秦安縣界東二里為州界西至五里曰界

縣故城在今縣西北北橋之世也大小水故也

固原州衝繁難東南至府一百七十里

有永寧一驛乾興

今州中平高平物產賦至元原州以宋以原州以羌蓋羌通遠懷遠

固原州
通遠懷遠
三原一原

莊浪有盤莊
山在由外有
若水以在西北
遠在石城在西北
若水北有城
在對峽

直隸州屬州縣區區卷二十四

八十一 八十一 八十一 八十一 八十一 八十一 八十一 八十一 八十一 八十一

西南須彌山在州北九十里上有古石門關遺址又天都山在

州西北有石門關宋元豐四年李憲等征夏營于天都山下後山有石門關

高平水在州東源出州西南北流入寧夏府界亦名蔚茹水又

曰葫蘆河即今清水河也西秦錄乞伏國仁五世有祐鄰者晉

太始初遷居高平川又縣境龍泉水黑水石門水自延水若水

肥水並注高平川有石門關石門水

朝那湫在州西南史記湫淵祀朝那班固云朝那縣有湫淵祀

漢三水故城在州北宋西安故城在州西北隋他樓廢縣唐蕭

關廢縣並在州北金東山廢縣在州東三川廢縣在州西北元

開城廢縣在州南西北有推沙堡有土冢

秦長城在州西北六十里接隆德縣界彭陽城在州東一百二

十里石城在州西北一百五里明成化四年討平土賊滿四毀

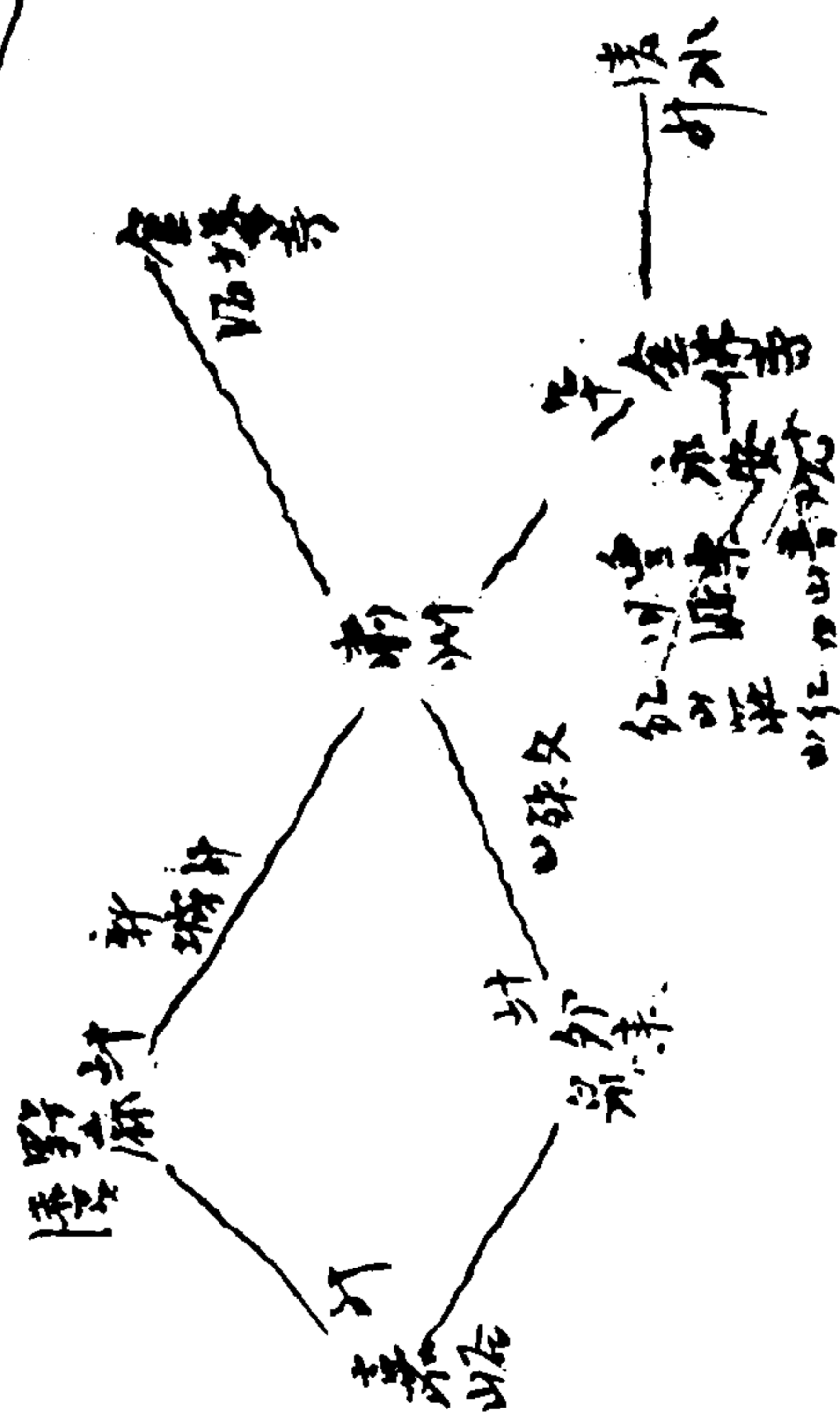
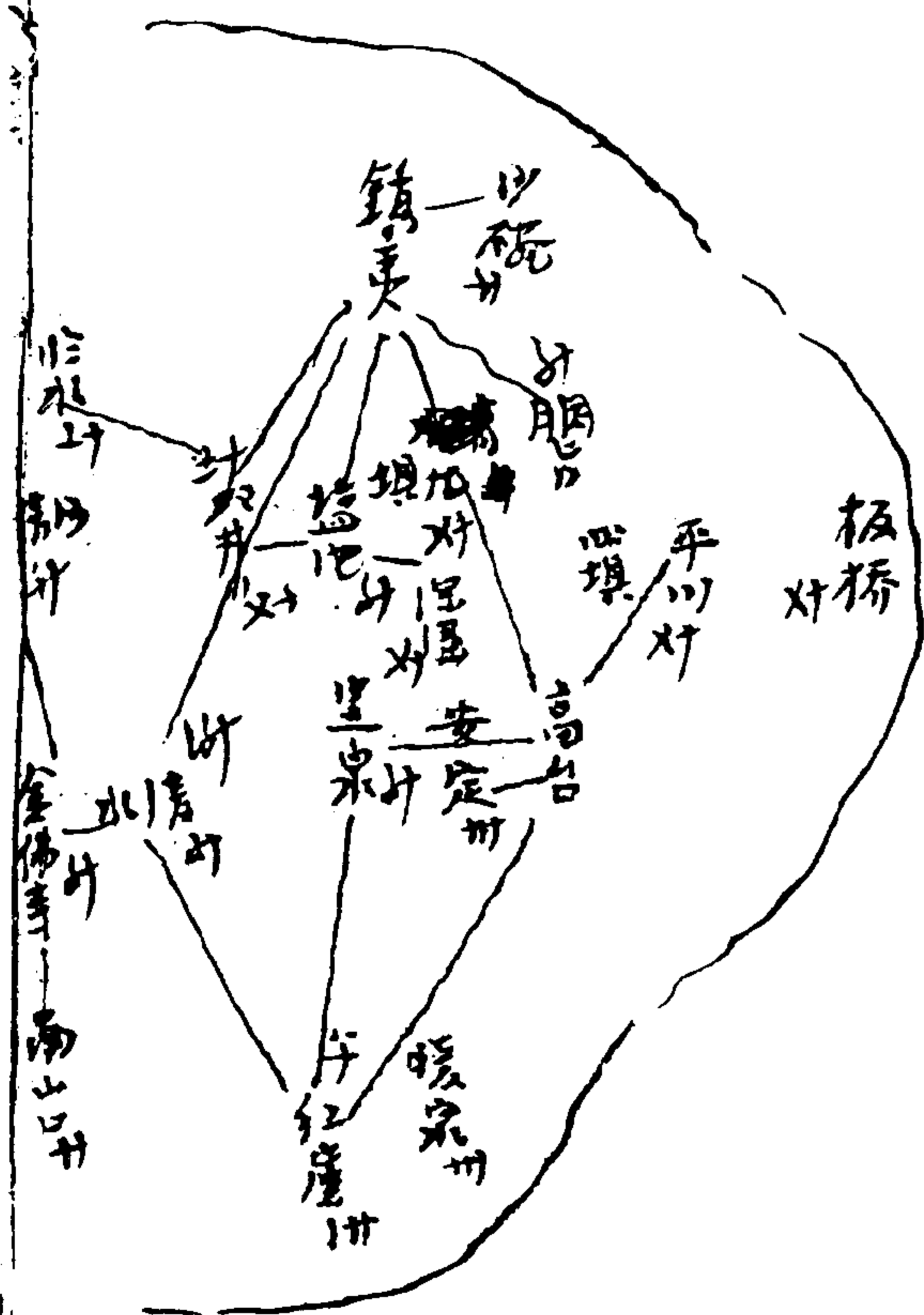
其城

唐監牧在州東南李吉甫云貞觀中自長安東赤岸澤移馬牧于秦渭二州之北會州之南蘭州狄道縣之西置監牧使以掌其事仍以原州刺史為都監牧使以管四使南使在原州西南一百八十里西使在臨洮軍西二百二十里北使東宮使寄理原州城內天寶中諸使其有五十監監牧地東西約六百里南

北約四百里又明羣牧所亦在州西二十里

有蕭關在州東南漢書文帝十四年匈奴入朝那蕭關又瓦亭關
在州南瓦亭山西木峽關在州西南隴山之口石門關在州北

瓦亭川出隴山西北流經此關又東南出到涇水入渭水有瓦亭關別
西安自原州北水及人南岸今到城東北天都西北通會南通寧安北通月沒寧在州西北將





乾隆府廳州縣圖志卷二十五

賜進士及第翰林院編修充

甘肅布政使司

慶陽府 疲難

原額人丁一萬八百一十九 屯丁一千三百三十五
又滋生人丁一千八十

禹貢雍州之域春秋戰國義渠戎地秦置北地郡後漢以後廢
西魏大統十一年置朔州後周保定元年州廢隋開皇十六年
復置慶州大業初改州曰宏化郡唐武德元年復曰慶州六年
置總管府七年改都督府天寶初改爲安化郡至德元載改順
化郡乾元初復曰慶州宋曰慶州安化郡屬陝西路慶歷元年
分置環慶路政和七年升慶陽軍節度宣和七年改慶陽府金
皇統二年置慶原路總管府元降爲散府屬鞏昌路明曰慶陽

國史館纂修
洪憲帝撰

慶陽府志

卷二十五

府

本朝康熙四年移屬甘肅布政使司

府境

入到

東西距三百十里
南北距四百二十里
東至陝西甘泉縣界一百八十里
西至涇州鎮原縣界一百三十里
南至陝西邠州界二百二十里
北至陝西定邊縣界二百二十里
東南至陝西三水縣界二百九十里
西南至涇州治二百二十里
東北至陝西保安縣界二百五十里
西北至寧夏府靈州花馬池所界三百八十里
自府治至京師由吳堡二千五百里由大慶開路三千七十里

土貢

布 鹽 瓊 席 研 牛酥 麝香 蠟 焰硝
櫻桃 藥 鐵 黃羊

管縣四州一

安化 合水 環 正寧 寧州

安化縣

疲難郭下

有宏化一驛槐安五交董志三鎮東谷
柔遠安疆府城白豹橫山荔原寧阜金

依安安化歸德化
宜遠安化洛源安化

湯九砦

漢置郁郅縣屬北地郡後漢廢隋開皇十六年置合水縣為慶州治大業初為洪化郡治唐武德六年徙置洪化縣又改合水縣曰合川同為州治貞觀元年併合川入宏化神龍元年改宏化曰安化至德元載又改曰順化宋乾德二年復曰安化仍為慶州治後為慶陽府治元至元七年省縣入府明復置

白於山在縣東北山海經白於山洛水出其陽東流注于渭又

馬嶺山在縣北接環縣界北有周塢塢西有石壁城

彭原在縣西南隋因原名縣

洛水源出縣東北二百五十里東南流入陝西保安縣界又白

馬水在縣東一名東河下注洛水在慶州西南珊瑚水在縣西注馬蓮河元和志異美陽注馬蓮河

宏化故城在縣北又後漢富平故城在縣西南隋洛源故城在

山之白
於山在
城北

乾隆府廳州縣圖志卷二五

宋白曰彭原為周
立寧州保寧二年
廢之隋大業日
皇之頭城氏知
分劉原為
又知原彭州
天現原彭州
原寧州即寧
州城也有大田
原在田

縣東北彭原故城在縣南漢參綠廢縣在縣西北又隋同川廢

縣在縣西唐延慶廢縣懷安廢縣並在縣東北

定邊城大順城白豹城並在縣北鎮安城在縣東北

驛馬關在縣西南九十里唐興元初朱泚敗走自涇州北趨驛

馬關即此 有寧州山家如廢在北十里

合水縣 簡西至府七十里 有華池卻莊宋莊三驛華池鳳川平戎太白四鎮

漢置略畔道屬北地郡後漢廢後魏為襄樂縣地西魏僑置蔚

州後周廢州置北地郡隋開皇初郡廢義寧元年分合水縣置

樂蟠縣屬宏化郡唐武德六年又分置蟠交縣天寶元年改蟠

交曰合水皆屬慶州五代周省合水縣入樂蟠宋熙寧四年省

樂蟠復置合水

子午山在縣及寧州正寧縣東即橋山也史記上北巡朔方還

祭黃帝冢橋山 有平川四

馬蓮河在縣西南即東西二河合流又南逕寧州西入涇水又

縣境建水三合水冉家河並注馬蓮河按班固云郁郅縣有泥

水應劭曰出北蠻夷中又曰泥陽縣在泥水之陽今安化白馬

水及下流馬蓮河當即古泥水也華池水在縣東北史記秦時

二淵有祀正義二淵在華池縣西子午嶺東二川合流故名又

縣境豹子川平戎川玉梅川並注華池水

略畔道故城在縣西南又唐蟠交故城在縣治隋華池廢縣在

縣東北 與蟠交在西北

環縣 簡東南至府一百八十里

有靈武靈祐曲干三驛馬嶺木鉢石昌三鎮烏崙安化天固三砦

古朔方郡地秦置北地郡漢置馬嶺縣為郡治兼領方渠縣後漢廢隋大業

務京南新傳

方馬如鮮以徑
土橋歸往州同
亦谷三交及
原未誠苦不
辰甜以在城
尾蕃部自
族北思未供人
飲食
日瑞以青剛以
美初寧入平及
早海至羅
也館入吳州

乾隆府廳州縣圖志卷二十五

元年復置馬領縣屬宏化郡唐屬慶州景龍元年分置方渠縣

亦屬慶州五代時縣廢為鎮屬靈州晉天福四年于方渠鎮置

威州又置通遠縣為州治周廣順二年改曰環州隸環慶路金

屬慶原路元省通遠縣入州屬鞏昌路明降州為縣屬慶陽府

青山在縣西後漢建武六年馮異至義渠青山胡率眾降二十

一年安定屬國胡叛屯聚青山遣將兵長史陳訢討平之又青

岡峽在縣北唐開元四年張知運破突厥叛戶于青岡嶺即此

環河在縣西東南流至安化縣西曰西河合白馬水又甜水河

在縣西與境內諸水俱注環河北川者中川西南川者東川并北川為山馬嶺在長

馬嶺故城在縣東南又方渠故城在縣南治天壽山在縣北

秦長城在縣北又木波城在縣南合道城在縣西南細腰城在

縣西安邊城在縣西北興平城在縣北西有大峽

州屬

清平關在縣北

正寧縣

簡西北至府二百四十里

有湫頭平子二鎮

漢北地郡泥陽縣地後魏置陽周縣屬趙興郡西魏于縣置顯州後周州廢隋開皇中改縣曰羅川屬北地郡唐屬寧州天寶元年改曰真寧明萬歷二十九年改屬慶陽府
本朝乾隆中改為正寧

羅水在縣南西南流入寧州界入涇水李吉甫云隋羅川縣以縣南羅水為名又縣境龍門川等並注羅水

要册湫在縣東魏收云陽周縣有湫水按史記正義有泥陽湫在縣東北四十里疑即此

陽周故城在縣北按秦漢陽周本屬上郡當在今延安府安定縣界自後魏重置始屬趙興郡即今縣也唐宋諸志皆以真寧

為即古陽周橋山黃帝陵俱在縣境誤矣

寧州 疲難北少西至府一百五十里

有彭原政平二驛襄樂政平棗社大昌四鎮

春秋戰國義渠戎國秦為北地郡地漢置泥陽縣屬北地郡漢

末廢後魏太平真君二年置定安縣兼置趙興郡皇興二年置

華州延興二年為三縣鎮太和十一年改曰班州十四年改為

邠州二十年又曰幽州西魏廢帝二年改曰寧州隋開皇初郡

廢大業初復曰幽州尋改州為北地郡唐武德初復曰寧州貞

觀元年置都督府四年府罷天寶初改曰彭原郡乾元初復曰

寧州宋曰寧州彭原郡屬永興軍路宣和元年置興寧軍節度

屬環慶路金曰寧州皇統二年罷軍屬慶原路大定七年改縣

曰安定元仍曰寧州至元七年省州治安定縣入州屬鞏昌府

同野注五子房
衍州亦定牙鎮

明初改屬慶陽府

樓殿在子午山別阜也

大延水在州東樂史稱注水經云大延小延水出油水南延溪

西南流逕襄樂縣南于延城西二水合流又走馬水九陵水並

在州東下流合奢延川入大延水奢延川即小延水也故城川

水亦至州境合大延水

有五湖坂在西和南有釋馬湖

泥陽故城漢大嬰故城及後魏獨樂故城並在州東南漢義渠

故城在州西北後魏襄樂故城在州東北唐定平廢縣在州南

甘州府 衝繁疲

原額屯丁六千七百一十五
更名丁三百三十七

禹貢雍州之域戰國及秦為月氏地漢初為匈奴昆邪王地武

帝元鼎六年置張掖郡晉隆安中北涼沮渠蒙遜初都于此後

魏太武平涼置張掖軍太和十一年改軍為郡西魏大統十二

年分置西涼州廢帝三年改曰甘州隋開皇初郡廢大業初復
 改州為張掖郡唐武德二年復曰甘州天寶初復曰張掖郡乾
 元初復曰甘州屬河西道永泰二年陷于吐蕃大中五年收復
 尋為回鶻所據宋天聖六年入于西夏改鎮夷郡又置宣化府
 元初復曰甘州至元元年置甘肅路總管府八年改甘州路十
 八年置甘肅行中書省明洪武五年置甘肅衛十六年置陝西
 行都指揮使司于此

本朝雍正二年裁行都司改置甘州府通判駐撫彝城

府境 東西距三百二十里

八到 南西北距二百二十里

東至涼州府永昌縣界二百二十里

西至肅州高臺縣界一百里

南至邊界一百六十里

北至邊界四十里

東南至大黃山二百五十里

西南至祁連山二百里

吐蕃勇壯番蠻
 甘州疑其武不固
 乾政遠木河外以
 陀朱野居忠與奴
 執直守初後自
 馬臣健以高車
 苦野野山也且北
 水相神聖石門
 在焉多物也
 吳州降又德元
 希引之河東餘
 保神武川、吳元
 堆

東北至邊界一百里
 西北至高臺縣界一百二十里
 自府治至京師五千八十里

土貢

布 褐 野馬皮 酥 麝香 楸子 白柰 沙葱
 沙棗 甜瓜 圓根 藥

管縣二

張掖 山丹

張掖縣

衝繁疲郭下

有甘泉仁壽二驛永固一城縣丞駐東樂堡

漢置樂得縣為張掖郡治晉改縣曰永平仍為郡治西魏及周
 兼為甘州治隋開皇十七年改縣曰酒泉大業初復改曰張掖
 唐後陷吐蕃宋時入于西夏元置甘州路為甘肅行省治明初
 置甘肅衛二十五年改置甘州左右中前後五衛為陝西行都
 司治 有學堂

本朝順治中裁中前後二衛存左右二衛雍正二年改置張掖

縣為府治

雪山在縣南李吉甫云多材木箭箛又臨松山亦在縣南前涼

錄晉永嘉四年張掖臨松山有石如張掖字後掖字滅張字分

明祁連山在縣西南漢書元狩二年霍去病臻小月氏攻祁連

山揚武乎饒得注祁連山即天山也匈奴呼天為祁連合黎山

在縣西北書禹貢導弱水至于合黎又甘峻山亦在縣東北樂

史稱注水經云弱水歷紺峻山南與張掖河合是也

羌谷水今名張掖河在縣西班固云饒得縣羌谷水出羌中東

北至居延入海過郡二行二千二百里按今張掖河上源東北

流二百里許至府西北合弱水其源比弱水差短而流特盛自

漢以來皆主此水言故詳紀源流而畧于弱水就禹貢言則此

亦弱水之源也 甘肅州河飲美以南張掖河北流也漢西有北地

千金渠在縣西班固云灤得縣有千金渠西至樂涇入澤按此渠蓋引羌谷水卽今縣西諸渠之類也又縣西北有城北渠縣南有宣政洪水二渠其溉田三千餘頃

灤得故城及漢昭武故城並在縣西北晉臨松故城在縣南晉西安廢郡在縣東南祁連廢郡在縣西南金澤廢縣在縣南茗藿在縣東北涼錄沮渠蒙遜元始二年西如茗藿五年祀金山西至茗藿又均石亦在縣東蒙遜拒禿髮儁于均石

山南關在縣東北四十里人祖山口邊墻自縣西北板橋堡北接肅州高臺縣界東抵山丹縣北東南接涼州府永昌縣界共長一百里

山丹縣 衝繁疲西至府一百二十里 有山丹一驛

漢置刪丹日勒二縣屬張掖郡獻帝時分置西郡後魏改刪丹

日山丹周郡廢隋大業初復曰刪丹屬張掖郡唐屬甘州宋時屬西夏置甘肅軍元至元初復曰山丹二十二年升為山丹州屬甘肅行省明洪武二十三年置山丹衛屬陝西行都司

本朝雍正二年仍改置山丹縣屬甘州府

焉支山在縣東南接涼州府永昌界漢書元狩二年霍去病出隴西過焉耆山千餘里窮石山在縣西南離騷夕次于窮石淮南王書弱水出窮石山一名蘭門山又金山亦在縣西南裴松之稱魏氏春秋青龍三年刪丹縣金山元川溢湧寶石負圖即

此山今曰勒山丹道西即地志所載焉支山在焉支山

弱水源出縣西南北流逕縣西又西北逕張掖縣北又西北入肅州高臺縣界書禹貢雍州弱水既西班固云刪丹縣桑欽以為導弱水自此西至酒泉合黎

白石厓渠 仁縣東南二百里縣南凡有八渠溉田三百六十餘

頃又南州湖在縣東南一里有渠溉田四百餘頃

鹽池在縣北圖經池產鹽紅色其根可作器

日勒故城在縣東南又漢氏池故城在縣西南屋蘭廢縣在縣

西北晉仙提廢縣在縣東後周金山廢縣在縣西南

涼州府 衝繁疲難

原額屯丁二萬五千二百三十二 更名丁七百七十二
投誠番民一千四百三十六戶

秦以前同甘州府漢初為匈奴休屠王地武帝元狩二年開置

武威郡三國魏文帝分置涼州晉時前涼後涼北涼皆都于此

後魏神麌中改州為鎮太和十四年復置涼州領武威等郡後

周置總管府隋開皇初郡廢大業初府廢復改州為武威郡唐

武德二年復曰涼州置總管府七年改都督府景雲元年置河

西節度使天寶元年復曰武威郡乾元元年復曰涼州廣德二年陷于西蕃宋初曰西涼府景德中陷于西夏元至元十五年降為西涼州屬永昌路明洪武九年改置涼州衛屬陝西行都司

本朝雍正二年改為涼州府屬甘肅布政使司分守甘涼道駐此同知一駐莊浪管紅城苦水松山通遠平城寬溝三眼井西大通南大通武勝分山口鎮羌十二驛

府境

東西距九百三十里
南北距五百二十里

八到

| | | | | | | | |
|----------------|-----------------|---------|-------------|-----------------|--------------|---------------|--------------|
| 東至寧夏府中衛縣界五百九十里 | 西至甘肅州府山丹縣界三百四十里 | 南至番界四十里 | 北至亦不刺山四百八十里 | 東州至蘭州府皋蘭縣界五百二十里 | 西州至姑臧南山一百三十里 | 東州至魚海子邊界四百八十里 | 西北至山丹縣界二百六十里 |
|----------------|-----------------|---------|-------------|-----------------|--------------|---------------|--------------|

一書 丹 頁下

石味口有觀我
軍北境磧中
立白正丁軍生
城西北五百里

自府治至 京師四千三百四十里

土貢

白麥 胡麻 鹽 褐 龍須席 氍毹 野馬皮
土豹 芎藭 枸杞子

管縣五

武威 鎮番 永昌 古浪 平番

武威縣

衝繁疲難郭下 有武威大河懷安三驛懷安大河二堡

漢置姑臧縣為武威郡治三國魏兼為涼州治後魏改縣曰林

中隋仍曰姑臧為武威郡治唐武德三年又分置神烏縣貞觀

元年省總章元年復置改曰武威神龍元年復曰神烏與姑臧

縣俱為涼州治廣德中隨州陷吐蕃廢宋時屬西夏元為西涼

州明為涼州衛

本朝雍正二年改置武威縣為府治

姑臧南山在縣南西連永昌縣界班固云南山山谷水所出又天

梯山亦在縣南晉大興三年京兆人劉宏挾左道客居天梯第

五山卽此自西別有山梯山亦在縣南大興中劉宏挾左道客居天梯第

洪地嶺在縣東南晉永和中石虎將麻秋伐涼王擢畧地晉興

廣武越洪池嶺至于曲柳始城大震有沙阜北有為越原

谷水在縣東東北流逕鎮番縣東出邊海亦名武始澤今俗名

三岔河班固云谷水北至武威入海行七百九十里又縣境土

彌干川水五澗水並注谷水

文車澤在縣東前秦苻堅遣苻萇毛盛伐涼造機械衝車于此

因名有東陸尉有治城在黃河內又有建昌尉

永昌渠在縣西南五十里引土彌干川分六堰溉田一千四百

餘頃

漢休屠故城在縣北鸞鳥故城張掖廢縣在縣南晉武興故城

在縣西北有馬城

鎮番縣繁疲西南至府二百里

有蔡旗西樂二堡

漢置武威宣威二縣屬武威郡晉省武威為宣威縣地後魏改置武安郡西魏廢入姑臧縣唐置白亭軍後陷吐蕃廢明洪武二十九年始分置鎮番衛屬陝西行都司

本朝雍正二年改置鎮番縣

姑臧西有馬城東有休屠故城

休屠澤在縣東北書禹貢雍州原隰底績至于瀦野班固云武威縣休屠澤在東北古文以為瀦野澤

谷水渠在縣東按縣境凡七渠皆引谷水溉田九百二十餘頃白鹽池在縣東五十里又縣西北皆有鹽池明初皆設鹽司後因邊外商賈不行遂廢

東南有武安山又西陲刺龍山山在西南上平山伏山在西北今亦不

刺山在

武威故城在縣北宣威故城在縣南又後魏武安廢郡在縣西

直隸州府州集區元卷二十五

南 有故城

永昌縣 衝繁疲東南至府一百六十里

有永昌水泉二驛
樂善一堡名藿一
成

漢置番和縣屬張掖郡為農都尉治晉改屬武威郡後涼分置番禾郡後魏曰番和周廢郡置鎮隋開皇中復置番和縣屬武威郡唐初復曰番禾咸亨元年于縣置雄州調露元年州廢屬涼州天寶三載改曰天寶後陷吐蕃廢宋為西涼府地後屬西夏元至元十五年置永昌路明洪武十五年改置永昌衛屬陝西行都司

本朝雍正二年改置永昌縣

水磨川在縣西二十里一名雲川源出雪山東北流出邊入小海子水流迅急引以轉磴灌田其利甚溥又有牧羊川在縣北

三十里

蹇占河渠在縣東南二十里分九堰延五十里溉田三百二十餘頃

東北有易安州在縣西

青鹽池在縣東北境外接鎮番縣界

大漢中改居天不夜城

番和故城在縣西又漢顯美故城在縣東漢驪軒廢縣在縣南

晉焉支廢縣在縣西

金昌城在縣北

恩宿在縣南苻堅建元十二年苟萇伐涼遣別將馬暉杜周帥騎西出恩宿

古浪縣 衝疲西北至府一百三十里

有古浪黑松二驛黑松黑泉二堡

漢置蒼松縣屬武威郡後漢曰倉松東晉太元中呂光改曰昌松兼置昌松郡尋改東張掖郡後魏復曰昌松郡周郡廢隋開

皇中改縣曰永世後復曰昌松屬武威郡唐屬涼州乾元後陷吐蕃廢宋屬西夏元屬永昌路明初屬莊浪衛正統三年分置古浪守禦千戶所屬陝西行都司

本朝雍正二年改置古浪縣

松陝水在縣南班固云蒼松縣南山松陝水所出北至搆次入海今名古浪水又長泉水在縣北東北注馬城河即谷水之下流也大河頭渠在縣東南三十里按縣境凡有七渠共溉田五百二十餘頃
昌松故城在縣西又漢搆次故城在縣北魏漢口廢縣在縣南

後周白山廢縣在縣東

石峽關在縣東十里境外東通賀蘭北達北套西抵鎮番皆為

險要

平番縣

衝繁疲難北至府三百三十里

有鎮羌莊浪南大通平城通遠五驛野狐武勝馬營三堡縣丞駐西大通

漢金城郡枝陽縣地晉建興四年張寔分置廣武郡後魏又置廣武縣隋開皇初郡廢改縣曰邑次大業初又改曰允吾屬武威郡唐武德三年復曰廣武屬蘭州乾元後陷吐蕃廢宋屬西夏元置莊浪縣屬永昌路明洪武十年改置莊浪衛屬陝西行都司三十一年廢為莊浪守禦千戶所永樂元年復為衛本朝康熙二年仍降為莊浪所雍正二年改置平番縣琵琶山在縣西北李吉甫云北涼沮渠蒙遜擁衆西保琵琶山卽此天松山在縣東北一百二十里接蘭州界其北有小松山明時議邊事者以二山控禦邊陲為莊浪要地逆水在縣西南流入蘭州府界班固云允吾縣烏亭逆水出參

街谷東至枝陽入湟又(浩鹽水)亦在縣西東注湟水(澗水)在縣西東南流入蘭州界酈道元謂之澗水又(醮水河)在縣東一百五十里南流入黃河

大鹽溝在縣東南居民煮鹽于此

大通渠在縣西河東之渠三河西渠一皆引大通河水溉田一百三十餘頃又有莊浪峒口等渠凡溉田五百餘頃

廣武故城在縣東南又漢枝陽故城允街故城在縣南令居故

城在縣西北晉永登廢縣在縣西南

振武城在縣西北長最城纏縮城在縣南街亭城在縣北

寧夏府 衝繁疲難

原額屯丁二萬一千八百五十六
又滋生人丁五百一十五 更名丁七千二百三十二

秦以前同平涼府漢為北地郡北部都尉地後漢末廢晉義熙

後爲赫連勃勃所據後魏始于今府南境置靈州後周建德三年于此置懷遠郡及懷遠縣隋開皇三年郡廢屬臨武郡唐屬臨州宋初廢爲懷遠鎮咸平中入于西夏乾興二年夏人城懷遠鎮亦作切爲興州自靈州徙都之後升爲興慶府又曰中興府元太祖二十二年滅夏至元八年立西夏中興等路行省二十五年改置寧夏路總管府元貞元年日亦革行省屬甘肅行省明洪武初曰寧夏府五年府廢九年改置寧夏衛後又增置寧夏前衛及中左右三屯衛俱屬陝西都司元人稱西夏人曰西夏

本朝順治十五年併前衛入寧夏衛中屯衛入右屯衛雍正二年改置寧夏府屬甘肅布政使司鎮守將軍暨副都統二員統轄滿兵及分巡寧夏道並駐此鹽捕通判駐惠安堡

府境


東西距五百十里
南北距六百六十里

北邊外為阿拉
善類魯特遊
牧地可及起河
西位巨後步番
也

雍正中於縣東
北立寶寧縣西

北立新渠畝在
惠農渠間二

渠之南未幾遂
廢此未敘入



本朝雍正二年改置寧夏縣為府治

黑水河在縣東源出河套內西南流由閘門入境又折西北出

橫城堡邊至城東四十里入黃河

漢延渠在縣東南即古漢渠也圖經渠自寧夏東南引黃河遶

城自東而北凡長二百三十里又北合惠農渠溉田三千八百

九十餘頃東西兩岸支渠各十有四

本朝順治康熙雍正間屢修又大清渠在府南漢唐二渠之間

漢廉縣故城在縣北唐保靜故城在府東南接靈州界

上河城在縣南

寧夏邊牆在縣西自靖虜蘆溝界迤北接賀蘭山山迤北接北

長城至大河河迤而南踰河而東有東長城至定邊界凡周一

千一百七十里

寧朔縣

衝難郭下

有赤水一口

漢北地郡靈武縣地隋唐為懷遠縣西境元為寧夏路西境明

洪武中分置寧夏右屯衛

本朝雍正二年改置寧朔縣與寧夏縣同為府治

賀蘭山在縣西北抵平羅寶豐二縣界卑移山在縣西北班固

云廉縣卑移山在西北

唐來渠在縣西南亦名唐渠又靖虜渠亦在縣西南

靈武故城有三一為漢縣在寧朔西北一為隋縣即漢渾懷障

在今寶豐縣界一為唐縣在靈州西北

隋長城在縣西北

平羅縣 疲難南少西至府一百二十里 有打禮一口

漢北地郡北境唐為靈州定遠城北境明永樂初築平虜城嘉

此周唐城即建
安西開元十年
改曰唐開元
九年改曰天武

靖三十年置平虜守禦千戶所屬寧夏衛

本朝初曰平羅所雍正二年改置平羅縣

清塞渠在縣五墩左右受唐來渠水長六十七里溉田一千八

百餘畝

靈州 繁疲難西北至府九十里

有靈州紅山沙泉三驛耀德一鎮橫城萌城二堡州

靈州繁疲難西北至府九十里

漢置靈州富平二縣屬北地郡後漢徙廢後魏太延二年置薄

骨律鎮孝昌中改置靈州周置總管府兼置普樂郡及回樂縣

隋開皇三年郡廢大業初罷府三年改州為靈武郡唐武德元

年復曰靈州仍置總管府七年改都督府屬關內道開元九年

置朔方節度使天寶初復曰靈武郡乾元初復曰靈州宋咸平

五年入于西夏改為西平府又改翔慶軍元復曰靈州屬寧夏

大 國 誌
馬池
州 界
州 界
州 界

馬池北漢胸行廢縣唐溫池廢縣西夏廢韋州並在州東南隋

新昌廢郡在州東北唐白池廢縣在州東花馬池界燕然等廢

州在州及中衛縣界廢雄州在州西南百八十里

清遠城在州東南鐵角城在花馬池北丁奚城豐寧城在州境

長城關在州東花馬池城北六十步

有強戎城

中衛縣 衝繁疲東北至府三百六十里

有中衛渠口長流水三驛黑山嘴一

什一白子地以周保之二年立金州建德六年立鳴沙鎮隋文帝口

秦北地郡地漢安定郡胸卷縣地後漢廢後魏為靈州地隋為

靈武郡地唐為靈州鳴沙縣地宋沒于西夏元置應理州屬寧

夏路明洪武初州廢三十二年置寧夏中衛

本朝雍正二年改置中衛縣

黃河自蘭州府靜遠縣流入逕縣南又東北逕靈州寧夏平羅

諸縣東入鄂爾多斯界又縣境高平水入黃河

美利渠在縣西二十里自石龍口引黃河水東北達勝金關長

五十八里明嘉靖間重濬長百二十里溉田七百三十頃又白

渠勝水石空順水羚羊柳青七星等渠並在縣境

漢朐卷故城隋明沙故城並在縣東又西夏定州故城在故新

渠縣北寫沙孤以周曰合州今廢其地有馬三漢如馬三漢河在縣西

西寧府 衝繁疲難

原額屯丁二萬一千五百六十七
投誠番民二萬二百七十七

禹貢雍州之域古西戎地漢為金城郡臨羌破羌等縣地後漢

建安中置西平郡東晉隆安中為南涼國都後魏初為鄯善鎮

孝昌二年改置鄯州後周又置樂都郡隋開皇初郡廢大業初

復改州曰西平郡唐武德二年復曰鄯州儀鳳二年置都督府

開元二年置隴右節度使天寶初曰西平郡乾元初復曰鄯州
 屬隴右道上元二年没于吐蕃宋元符二年收復復置鄯州隴
 右節度三年棄之崇寧二年又復建隴右都護府改鄯州為西
 寧州賜郡名曰西平升中都督府三年加寶德軍節度屬熙河
 路後屬西夏元仍曰西寧州屬甘肅行省明洪武六年改置西
 寧衛屬陝西行都司青海西寧遊子大臣駐此遠牙分有海并九族厄魯特于五
 各頭項各八十二族俗牧五十九族番子各五百部各土司皆
 本朝雍正二年改置西寧府分巡西寧道駐此乾隆三年移駐此
 府境 東西距三百五十里 南北距三百九十五里
 東至涼州府平番縣界二百六十里
 西至西海番夷界九十里
 南至黃河蘭州府歸德所界一百六十里
 北至大雪山涼州府界二百三十五里
 東南至蘭州府河州界四百二十里
 西南至番夷界二百三十里
 東北至番界二百八十里
 西北至西海夷界五百八十里

新加城河
海軍西行百里
至白水軍城西
七十里定我城又
南陽開七里南
石堡城而吐番
鐵城在城東
物西四面
都于切石路
厚長三四里
至志敬州

自府治至京師四千五百七十里

土貢

麩金 福 犏牛 特犀角 馬雞 野馬 牛 羊
麩香 大黃

管縣三

巴素 札麻 白沙河

西寧 碾伯 大通

以西新屬八州新屬河湟甘肅沙也

西寧縣

衝繁疲難郭下

有保塞清平綏邊寧塞四營在城
平戎二驛鎮海南川北三營

漢金城郡臨羌縣地後漢建安中分置西都縣為西平郡治後

魏廢隋為湟水縣地唐儀鳳二年分置鄯城縣屬鄯州上元後

沒吐番宋初曰青唐城崇寧二年收復置西寧州及倚郭縣五

年罷縣屬熙河路元屬甘肅行省明初改置西寧衛

本朝雍正二年改置西寧縣為府治

峽口山在縣東漢書神爵元年趙充國屯田金城奏治湟陁以

西道橋又拔延山在縣東南隋書大業五年帝至西平大獵于

拔延山王樓山在縣西相近又有金山

大平拔谷之大斗也

勤姐嶺在縣東漢時有勤姐羌居之又星嶺在縣南隋書大業

五年帝自拔延山入長寧谷度星嶺

有拍天嶺

黃河在縣及碾伯二縣南自塞外流入與河州接界又東入蘭

州府界

有河州界之在此

湟水自塞外流逕縣北又東逕碾伯縣南又東南歷平番縣至

蘭州府境入黃河班固云臨羌縣西北塞外有西王母石室僊

海鹽池北則湟水所出東至允吾入河又縣境長寧川水牛白

川水慈谷水安夷川水並注湟水

車卜魯川渠在縣西北九十里即北川水分渠有十溉田五百

七十餘頃又伯顏川渠那孩川渠廣牧川渠等在縣境共溉田

一千餘頃

直隸州縣志卷二十三

臨羌故城在縣西又漢安夷故城在縣東白土故城在縣東南

晉長寧廢縣在縣西北隋達化廢縣在縣南唐廢廓州及米川

廢縣在縣東南唐州道化州西有積石潭本靜邊道隸亦有表以保風

宗哥城在縣東臨蕃城寧西城在縣西宣威城在縣北膚公城

在縣西南

碾伯縣衝難西至府一百三十里

有嘉順老鴉巴州三驛
巴接三川一營通湟一

漢神爵二年置破羌縣屬金城郡晉省為安夷縣地東晉末後

涼呂光置樂都郡南涼禿髮烏孤都此後魏初郡廢孝昌中改

置西都縣為鄯州治隋開皇十八年改曰湟水為西平郡治唐

為鄯州治上元後隨州沒吐蕃宋初號邈川城元符二年收復

置湟州建中靖國元年棄之崇寧二年又復三年置倚郭縣五

年罷大觀三年加嚮德軍節度宣和元年改曰樂州屬熙河路
後屬西夏元廢爲西寧州地明洪武十一年置碾伯衛後廢成
化中置碾伯守禦千戶所

在州西平

本朝初屬西寧衛雍正二年改置碾伯縣

四望山在縣東南漢書神爵初趙充國至金城渡河遣騎候四
望陘中無虜曰吾知羌人無能爲兵矣

邯川水在縣東南後漢書顯宗初馬武追擊西羌到東西邯大
破之按圖經今縣南百里許有水出雪山南東南流百餘里入
黃河蓋卽邯川水也又曰土川水在縣東南注河宜春水在縣
西注湟水

大河渠在縣北

破羌故城在縣西又漢浩亶故城在縣東晉晉與廢郡湟河廢

通志卷二十一

郡左南廢縣並在縣東南西魏龍支廢縣在縣南

廉川城在縣東合川城在縣南來賓城在縣西南震武城在縣

北大通縣界

大通縣

衝難南至府二百二十里

有永安白塔川二營

古西羌所居漢為臨羌縣北塞唐為鄯州北境開元中嘗置威

戎軍于此明為西番地

本朝雍正二年以番族歸附開置大通衛乾隆中改置大通縣

大雪山在縣北十五里四時積雪故名東西綿亘數百里東接

涼州北接甘州界

即黑池嶺：南時名曰嶺南鎮

白艸嶺在縣北近甘州界宋元嘉初西秦乞伏熾磐遣太子暮

末出貂渠谷攻北涼白草嶺臨松郡皆破之按鄜注鮮谷塞東

南有白嶺湛水出焉蓋即白艸嶺也

初七

浩鹽水源出甘州府西南番界東南流逕縣南又東南逕碾伯縣東北至涼州府平番縣界與湟水合班固云浩鹽縣浩鹽水出西塞外東至允吾入湟水

東峽川渠在縣南

巴燕戎族西南河外即漢河郡吐谷詳地呂充主即隋左日廣州水回狀日漢主于洮河回曲交也廣州名也化州廣州名也日廣州水回狀日漢主地廣高立湟河即及紀之石城即之廣辛因物而化隆為之化隆物及周三廣州天寶元年日廣城為漢河城在東西廿里口有石徑城即魏武軍青海西有湯波谷

九曲大莫門家行後介字刺麻
駁駝橋石橋也

一第 626 册 續修四庫全書 第 10 頁正

乾隆府廳州縣圖志卷二十六

賜進士及第翰林院編修充

國史館纂修官

臣 洪亮吉撰

甘肅布政使司

鎮西府

衝繁難

見在二千六百四十一戶九千四百二十名口

漢為匈奴東蒲類王茲力支地後漢屬伊吾盧地三國屬鮮卑

魏屬蠕蠕隋伊吾郡地後入突厥唐屬伊州伊吾郡宋屬伊州

明屬哈密及衛拉納地

西此二里與哈密有赤河永和三百年葉岑

本朝康熙五十四年內屬雍正九年築巴爾坤城以安西同知

駐防其地乾隆三十八年置鎮西府以巴爾坤城為府治撫民

同知二一駐土魯番一駐伊犁通判二一駐烏魯木齊一駐哈

密巡檢八分駐呼圖壁闕展惠寧城惠遠城哈密富爾果斯綏

乾隆府廳州縣圖志卷二十六

定城土魯番

府境

東西距
南北距

入到

東至圖古里克接哈爾哈界
西至乾溝接迪化州阜康縣界
南至天山踰山接哈密界
北至哈布塔克接塔爾巴噶台界
自府治至京師七千五百十里

土貢

馬 牛 駱駝 羊 黍 高粱 糜 大麥 小麥
小豆 青稞

管縣二 宜禾 奇台

宜禾縣 衝繁難郭下

本朝乾隆三十八年與府同置

必柳山在府城東南二百里必柳泉出其南麓必濟山在府西
北當孔道入伊犁界庫舍圖嶺在府東南一百五十里即巴爾
庫勒南山為南北通行之道

蒲類海今名巴爾庫勒海在府城西北十五里源出天山北麓
繞海多良田後漢書竇固擊呼衍王追至蒲類海

奇台縣 衝繁難東至府六百九十里 有巡檢一駐古城

漢車師後王國後漢為金滿城永元九年內屬三國為車師後
部魏屬蠕蠕國為突厥地隋為東突厥地唐為金滿縣宋為高
昌國北庭元屬回鶻明屬衛拉納

本朝乾隆二十四年西域平于奇臺設堡四十一年改設縣

洮州廳 繁難 有廣恩一鎮

見在人丁

古西羌地秦漢為隴西郡臨洮縣地東晉後為吐谷渾所據後
魏太平真君中置洪和郡屬河州尋復陷廢後周武成中逐吐
谷渾置洮陽防保定元年置洮州及洮陽郡治美相縣隋開皇

初郡廢大業初改置臨洮郡唐武德二年復曰洮州貞觀四年移州治洪和城五年于故州治置臨潭縣八年復移州治臨潭縣永徽元年置都督府開元十七年廢入岷州二十年又于臨潭置臨州二十七年復曰洮州廣德後陷吐蕃宋大觀二年收復仍曰洮州屬秦鳳路金屬臨洮路元初屬鞏昌路後屬吐蕃等處宣慰司明洪武四年改置洮州衛軍民指揮使司屬陝西都司

本朝雍正八年改洮州廳設撫番同知

廳境

八到

| | | | | | |
|--------|--------|-------|--------------|-------|---------|
| 東至 | 西至 | 南至 | 北至 | 東南至 | 西南至 |
| 岷州界五十里 | 生番界一百里 | 番界五十里 | 蘭州府狄道縣界一百四十里 | 番界五十里 | 番界一百五十里 |

東北至岷州界七十里
西北至河州界一百二十里

自廳治至京師四千里以國武守通此入澤三疊四折疊川九州

北十五里石峽山即石峽

土貢

得甘艸
漢後極西因有區之私收則有地之秋送武街石門峽和院以甘艸五屯漢後年與此分
境在伏燭嶺名及流川中則有峽和在峽內水在峽中地也

石門山在廳南十里兩山相對如門山南即古疊州之地今為

番界又抹傍山在廳西南李吉甫云羌語呼石為抹呼高為傍

洮水在廳南自番界流入又東北入鞏昌府界班固云臨洮縣

洮水出西羌中北至枹罕入河又羌水源出廳西南番界東流

逕岷州又東入階州界一名白水亦名墊江水班固云羌道縣

羌水出塞外南至陰平入白水過郡三行六百里有岷山名秦堡

洮州故城在廳西南七十里又後周博陵廢郡在廳西

鳴鶴城在廳東六里樂史云洮州有鳴鶴城鎮念城三足城皆

吐谷渾所築又沓中戍在廳西南蜀志姜維退屯沓中

涇州

衝疲難

有安定瓦雲二驛盤口一鎮

見在十一萬四千六百五十七戶八十萬四千一百八十四

漢安定郡安定縣地後漢省為臨涇縣地晉復置安定縣後魏

神廢三年于郡置涇州隋開皇初郡廢大業初復為安定郡唐

武德初復曰涇州天寶初復曰安定郡至德初郡廢俱改曰安

定乾元初復曰涇州廣德元年沒于吐蕃大歷三年收復置涇

原節度乾寧元年賜號彰義軍節度宋曰涇州安定郡太平興

國元年改彰化軍節度屬慶元路大定七年改縣曰涇川元光

二年州徙治長武元亦曰涇州仍治涇川縣隸陝西行省明洪

武二年省縣入州屬平涼府

本朝乾隆四十二年升為直隸州以崇信等三縣屬焉

州境 東西距一百二十里 南北距三百五里

八到

東至陝西長武縣界七十里
 西至平涼府平涼縣界五十里
 南至陝西麟遊縣界一百二十五里
 北至慶陽府環縣界一百八十里
 東南至麟遊縣界一百一十里
 西南至平涼府華亭縣界三百三十里
 東北至慶陽府安仁縣界二百十里
 西北至平涼縣界一百里
 自州治至京師三千一百五十里

土貢

羊 馬 鹽 麻布 龍須席

管縣三

回中山在西五里長武縣界在東計有石後漢

崇信 靈臺 鎮原

青石嶺在州西北亦曰青石岸一名青石原漢元初四年馬賢

討羌敗于青石岸回山在西即回中。北有平亭西有藍倉西有連雲堡三處。北接高原南有青石嶺疑有麻務鎮。

涇水在州北又東入陝西長武縣界又百泉在州西舊渠有六

十四道溉田三千餘頃下流入涇加城在州北五里烏氏城在東

乾隆府廳州縣圖志卷二六

安定故城在州北又漢爰得廢縣在州東南隋長武廢縣在州

東七十里

東有馬氏城也

其邑在州北五里詩大雅密人不恭侵阮徂共鄭箋阮國地名

今其地是

折堦城在州東北

非高垣也

崇信縣

難東至州二十里西至赤城西南對銅山信濟水北

漢涇陽縣地唐貞元中置崇信軍宋建隆四年置崇信縣屬鳳

翔府淳化中改屬儀州熙寧五年屬渭州金屬平涼府

汭水自平涼府華亭縣流入逕縣北又東至涇州西北入于涇

左谷水在縣西四十里銅城西南流注汭水又赤城川水達溪

水並注涇縣南又有四峪水

汭水渠在縣北一里唐李元諒疏渠引汭水灌田民享其利今

周地圖記曰表注
去之扶蘇及蒙恬
築長城以此原為
水淺因故至涇道
以鴈言漢祭乃
有鴈鳥飛打鴈
上之為美且因以
名物見涇口可補
涇之三美

渠尙存

銅城在縣西赤城在縣南

靈臺縣

疲難北至府六十里

有邵寨石塘上良西屯四鎮

漢置鶉孤縣屬北地郡後漢曰鶉觚改屬安定郡後魏于縣置

趙平郡後周郡廢屬平涼郡隋仍屬安定郡義寧二年屬麟遊

郡唐貞觀元年還屬涇州天寶元年改曰靈臺唐末李茂貞于

縣置靈臺軍五代周郡廢縣屬涇州元至正七年併入涇川縣

十一年復置仍屬涇州

在涇川西北九十里

本朝順治九年屬平涼府雍正三年與崇信鎮原並分屬州

臺山在縣治北魏收云鶉觚縣有亭臺山

良原在縣西一名白石原又卧龍原在縣東十里

有百有餘里

蒲川水在縣南酈道元云蒲水出南山蒲谷東北合細川水後

在縣南

魏永安三年高平賊萬俟醜奴屯安定耕于細川卽此又三香

水在縣東南亦與蒲水合宜福初有蒲水合在此宜福初在襄武

鶉觚故城在縣東北又漢陰密故城在縣西故縣在今縣東南

隋良原廢縣在縣西北九十里

百里城在縣西

鎮原縣 簡東南至府一百二十里

有白水驛新城善和二鎮西濠開邊綏寧三砦

漢置臨涇縣屬安定郡後漢移安定郡來治後魏嘗于縣置涇

州尋廢隋大業元年改置秋谷縣尋復曰臨涇仍屬安定郡唐

屬涇州元和元年于縣權置原州名曰行原州大中三年州還

治高平廣明後復爲行原州治縣仍兼屬涇州五代後唐清泰

三年始專屬原州宋曰原州平涼郡屬秦鳳路金曰原州屬慶

原路元改曰鎮原州屬鞏昌路至元七年省臨涇縣入州明洪

奉安者北五里
加北新加以爲
定

一
卷之四
第 五
版反外

武初降州爲鎮原縣屬平涼府

後川水源出縣西北交龍口曰高平川東南流逕縣南半里又
東南北會二水入州境名後川水又名橫河又至陝西長武縣
界入涇水縣境又有陽晉水李吉甫云後魏于陽晉川置黃石
縣是也 古蹟原在東

臨涇故城在縣南又漢彭陽故城在縣東安武廢縣在縣南撫
夷廢縣在縣北唐豐義廢縣在縣東南

武亭城在縣南六十里

秦州 衝繁難 有高橋社樹坪董城三鎮定西南谷二砦

原額人丁三萬九百二十一 屯丁九千六百一
又滋生人丁八百四十

禹貢雍州之域古邽戎地秦置邽縣漢曰上邽屬隴西郡後漢
屬漢陽郡晉爲天水郡治太康七年兼置秦州後魏縣曰上封

西有夕陽鎮古
伏元地饒材木

仍為州郡治後周置總管府隋初郡廢縣復曰上邽大業初府
廢改州為天水郡唐武德初復曰秦州置總管府開元二十二
年州移治成紀以上邽屬之天寶元年還治上邽改為天水郡
乾元元年復曰秦州屬隴右道寶應二年陷于吐蕃大中三年
收復為上邽鎮屬秦州五代後唐長興元年移清水縣於此宋
復移置成紀縣及秦州天水郡雄武軍節度屬陝西路慶歷元
年于州置秦鳳路金初曰秦州皇統二年屬熙秦路大定二十
七年屬鳳翔路元光二年升為鎮遠軍元仍曰秦州屬鞏昌路
明洪武初省成紀縣入州屬鞏昌府

本朝雍正七年升直隸州分防州判駐迤東三峽山鎮

州境

東西距三百九十里
南北距四百五十里

清水院
秦安黃記
兩當
仙人關

八到

東至陝西隴州界二百里
西至鞏昌府伏羌縣界九十里

天壽上邽
鞏昌
徽河池

南至陝西畧陽縣界二百四十里
北至平涼府莊浪縣界二百十里
東南至陝西鳳縣界三百十里
西南至階州界三百五十里
東北至平涼府華亭縣界二百五十里
西北至鞏昌府通化縣治一百八十里
自州治至京師三千七百里

陝西畧陽縣界二百四十里
平涼府莊浪縣界二百十里
陝西鳳縣界三百十里
階州界三百五十里
平涼府華亭縣界二百五十里
鞏昌府通化縣治一百八十里
京師三千七百里

土貢

銀 銅 鐵 鹽 花石屏 石膽 馬鬃鹿 鷄武
錦雞 芍藥

管縣五

南 東 西 北 中

秦安 清水

禮 徽 兩當

查

麥積山在州東南幡冢山在州西南班固云西縣有禹貢幡冢

山西漢水所出又木門山亦在州西南三國漢建興九年諸葛

亮圍祁山以糧盡退軍司馬懿遣張郃追之進至木門蜀人乘

高布伏郃中飛矢死却山在州西北酈道元云渭水東歷上邽

縣北邽山之陰

西北之西字西字

文 陸 同 帖 庚

車石清山西射
伏羌南射虎谷
北射秦安縣南
射山嶽。而射於
西和至北河清
水州伏羌

軒轅谷在州東又射虎谷在州西後漢建寧二年段熲討叛羌

于瓦亭山羌眾奔潰既而復聚于射虎谷

渭水在州北自鞏昌府伏羌縣流入與秦安縣接界又東南流

逕清水縣南又東南流入陝西隴州界又蘭渠川水在州北涇

谷水伯陽谷水並在州東南注渭漢書地理志

藉水在州南自伏羌縣流入源出刑馬山東流至峽口入渭又

州境關子水竹嶺水來峪水赤塔水段溪水並注藉水西漢水

源出州西南幡冢山西南流逕鞏昌府西和縣至禮縣南又南

逕階州之成縣又東逕徽縣南入陝西畧陽縣界班固云西漢

水南入廣漢白水東南至江州入江過郡四行二千七百六十

里又州境馬池水資水西谷水並注西漢水

上邽故城又漢西縣故城魏黃瓜故城唐天水故城並在州西

晉武帝少子元小里置
夏陽郡地處為
院城如屋產如

通鑑不考賢曰
夏陽城在秦
初漢城在西北
白曰在漢城東北
十里即故秦城
紀黃和中時為
城城時魏遷居
晉夏陽城在如東
對夏陽郡治也

南漢綿諸故城在州東望垣故城在州西北

石榴關在州南秦州關在州西七十五里

秦安縣

疲難南至州八十里

有郭家一鎮鳴蟬長山二堡

漢置成紀縣屬天水郡後魏省後周復置屬畧陽郡隋仍屬天

水郡唐初屬秦州開元二十二年移秦州來治天寶元年州還

上邽仍為屬縣大中三年復移州來治咸通五年升為天雄軍

節度五代改雄武軍節度宋時州縣俱移治上邽此為秦州成

紀縣地金正隆中析置秦安縣屬秦州

本朝初與清水禮縣並屬鞏昌府雍正七年還屬

大隴山在縣東北又大陽山亦在縣東北樂史云有銀冶務

南安峽在縣南晉隆安四年後秦將姚碩德伐西秦入自南安

峽又顯親峽在縣北

隴水在縣西自靜寧州流入又南入涇鄜道元云隴水東北出隴山合瓦亭水亦謂之瓦亭川又縣境成紀水畧陽川水石巖水安夷水並注瓦亭川水洛川水又合畧陽川水入瓦亭川水成紀故城在縣北又漢畧陽故城在縣東北漢親故城在縣西北安戎故城在縣東隋長川故城在縣東北漢街泉廢縣在縣東北魏臨涇廢縣在縣東南新陽廢縣在縣西南金雞川廢縣在縣北

興國城在縣東北

清水縣

衝疲西至州一百二十里

有白沙床穰弓門冶坊湯峪五鎮靜戎一砦

漢置縣屬天水郡後漢廢為隴縣地晉復置屬畧陽郡西魏兼置清水郡隋初郡廢縣屬天水郡唐武德四年于縣置邽州六年州廢縣屬秦州大歷後陷于吐蕃大中二年收復隸鳳翔

府三年仍屬秦州五代後唐長興元年縣移治上邽宋初還舊

治

隴山在縣東與陝西隴州接界一名隴坂又名隴坻說文隴山

天水大阪也

清水在縣北酈道元云導源東北隴山二源俱發西南出龍口

合成一水又秦水源出大隴山秦谷西南流注清水又縣境羌

水注清水松多水注秦水東亭水在縣南西南流至州界注渭

水有秦谷在縣南西南流至州界注渭也

縣故城在今縣西又隴縣故城在縣北後魏秦嶺廢縣在縣西

南金冶坊廢縣在縣北

白石城在縣西北又大元城在縣北六十里

太平監在縣西王存云開寶初于清水縣置銀冶太平興國三

年升為太平監又開寶監在兩當縣東宋建隆三年置銀冶開寶五年升為監

禮縣 疲東北至州二百里 有長道澹水二鎮

漢武都郡嘉陵道地後漢為上祿縣地後魏太平真君三年分置蘭倉縣五年于縣置漢陽郡西魏廢帝改為長道郡漢陽縣後周又改為天水郡隋開皇初郡廢十八年改縣曰長道屬漢陽郡唐屬成州寶應中隨州陷廢咸通十三年復置長道縣改屬秦州宋熙寧六年改屬岷州南宋屬西和州元至元七年縣廢改置禮店軍民府屬脫思麻路明洪武初改禮店千戶所成化九年始置禮縣屬秦州 後通鑑以有初山 武植水在縣東北西南流注漢又縣境夷水城階水並注漢岷 峨江水注西漢水

157 反文內

長道故城在縣東南又禮店故城在縣東宋大潭廢縣在縣南

徽縣難北少西至州二百八十里有永寧栗亭火鑽三鎮

漢置河池縣屬武都郡晉永嘉後沒于氏羌後魏改置廣化縣

兼置廣化郡隋開皇初郡廢仁壽初復改曰河池縣屬河池郡

唐屬鳳州元初于縣置南鳳州至元元年改曰徽州七年以州

治河池縣省入屬鞏昌府此言神由差入自與核過六堵之川子塔批漢入

本朝雍正七年改爲縣屬秦州

鐵山在縣南三十里宋劉子羽曰蜀口有鐵山棧道之隘又吳

曦以階成和鳳四州界金表鐵山爲界又接溪山在縣南產硃

砂百姓嘗採之

泉街水在縣東南又南入漢中府畧陽縣界班固云河池縣泉

街水南至沮入漢行五百二十里又黃盧山水亦在縣東南南

流注故道水

濁水在縣西南自階州成縣流入又東南入畧陽縣界即白水

江也又縣境仇鳩水河池水並注濁水

河池故城在縣西又隋思安廢縣在縣東南元永寧廢縣在縣

東

兩當縣 簡西北至州二百七十里 有兩當一鎮

漢武都郡故道縣地後魏析置兩當縣又置兩當郡隋開皇初

郡廢縣屬鳳州大業初屬河池郡唐武德初屬鳳州元初屬南

鳳州至元七年屬徽州

本朝雍正七年改屬秦州

鸞鷲山在縣東又秦崗山在縣南酈道元云故道水西南入秦

剛山申家山在縣東北九十里與陝西鳳縣接界 舊產銀礦

宗秦州領武
州地刑去南
秦州武階局
有去土物五
代去武初局
有津初局
三武階局

故道水自陝西鳳縣流逕縣南逕漢故道城為故道水亦名兩

當水又西南逕徽縣南與白水江合即今嘉陵江也又縣境廣

香水尚婆水並注故道水

縣故城在今縣東三十五里

尚婆城在縣西

階州 疲

有在城小川殺賊橋三驛安化平洛二鎮峯貼峽楊家二砦

原額人丁三萬六千九百三十三 屯丁一千五百十一
投誠番民四百六十八 又滋生人丁二百八十三

禹貢梁州之域漢隴西郡羌道縣地後漢為武都郡地後魏太

平真君九年置石門縣兼置武都郡西魏大統中置武州改縣

曰安育後周又改曰將利改郡曰永都隋開皇初郡廢大業初

改武州為武都郡唐武德初復曰武州天寶初曰武都郡乾元

初復曰武州屬隴右道大歷後没于吐蕃咸通中收復景福初

乾隆府廳州縣圖志卷二六

改曰階州五代屬蜀宋仍曰階州武都郡移置福津縣初屬秦鳳路南宋屬利州路元曰階州屬鞏昌路至元七年省福津縣入州明洪武二年降為階縣十年復為州屬鞏昌府

本朝雍正七年升直隸州分防州同知駐西固州判駐白馬關

州境 東西距二百九十里 南北距五百五十里

八到 東至陝西畧陽縣界二百里 西至西固城界九十里

南至四川平武縣界三百里 北至秦州禮縣界二百五十里

東南至陝西寧羌州界五百二十里 西南至番界四十里

東北至秦州徽縣界三百二十里 西北至西固城一百五十里

自州治至京師三千九百四十里

土貢 金 麻布 鹽 雄黃 水銀 綠礬 仇池石 雲石 硯 馬 熊 鹿 鹿茸 麝香 羚羊角 山雞尾 蜜 蠟 漆 椒 藥

管縣二

文 成

隴東山在州東又盤堤山在盤地山在福祥東南村有廟廬也在州東南三十里武都山在州西七十里武都山在州西孔函谷在分防西固城南在分防西固城南三國蜀漢景耀末姜維聞諸葛緒已塞道屯橋頭乃從孔函谷入北道即此

羌水自洮州廳流入逕分防西固城及州南又東南流逕文縣界合白水又州境陽部水洋湯水合羌水清江水乳水紫水合白龍江白龍江岷江之別名自州以下又謂之黑水江李吉甫云武都有紫水其泥亦紫漢朝封璽書用紫泥即此水之泥也魏覆津故城葭蘆故城在州東南周將利故城在州西北魏平樂故城孔提故城在州東北赤萬故城唐蘭臯鎮故城在州東周建威廢縣在州北漢羌道廢縣在分防西固所西北

文縣 簡西北至州二百里

有在城臨江二驛扶州一鎗

漢置陰平道屬廣漢郡為北部都尉治後漢永初二年改為廣

漢屬國都尉三國魏置陰平郡後入于蜀晉初仍曰陰平郡永

嘉後沒于氏後魏為陰平國西魏平蜀改置盧北郡及曲水縣

後周明帝二年置文州隋開皇初郡廢大業初州廢屬武都郡

義寧二年復置陰平郡唐武德初復為文州天寶初曰陰平郡

乾元初復曰文州屬山南道五代屬蜀宋仍曰文州陰平郡屬

利州路端平後亂廢元復置文州屬脫思麻路明洪武四年改

州為縣屬階州二十三年省入階州二十八年改置文縣守禦

軍民千戶所成化九年復置文縣

本朝初屬鞏昌府雍正七年還屬階州

文山在縣南三里又太白山亦在縣南素嶺山在縣西北徼外

李吉甫云黑水出此又鄧至山在縣西徼外羅夷山在縣西南徼外天魏山在縣西北徼外有十里湖在白龍江南

青塘嶺在縣南胡三省云繇青塘嶺入龍州為左擔路凡一百

五十里即鄧艾入蜀之道又銀峪在縣西北七十里產銀

白水在縣南自徼外流入又東南流入四川保寧府界班固云

甸氏道白水出徼外東至葭萌入漢過郡一行九百五十里又

縣境黑水洛和水夷水安昌水東維水白馬水雍川水並注白

水橋頭白小橋在文如北桓水上桓水即白水也南別有白水西北至白元池

陰平故城在縣西北又漢甸氏故道在縣西魏正西廢縣隋長

松廢縣在縣西南尚安廢縣在縣西北魏貼夷廢縣鉗川廢縣

在縣西隋廢扶州在縣西徼外

郭公城鄧艾城在縣東鄧至城黑水城在縣西徼外安昌城在

縣西北徼外

成縣 疲西南至州二百八十里 有泥陽一鎮

古西戎地秦為隴西郡地漢初為白馬氏地元鼎六年開置武

都郡治武都領下辨嘉陵上祿等縣後漢移郡治下辨仍領武

都上祿二縣晉永嘉後沒于楊氏太元中楊定表置仇池郡兼

置北秦州後魏太平真君七年置仇池鎮尋置仇池郡太和十

年于郡置梁州正始初改曰南秦州西魏廢帝三年又改曰成

州隋開皇初郡廢大業初改州為漢陽郡治上祿縣唐武德元

年復曰成州貞觀元年兼領廢康州之同谷縣天寶初改州曰

同谷郡乾元初復為成州屬隴右道寶應元年沒于吐蕃貞元

五年移治同谷界改屬山南道五代梁開平初改曰文州貞明

初地入于蜀後唐同光初復曰成州宋仍曰成州同谷郡屬秦

宋嘉州領武都
吳州出固原北
初大原亦出
初隴西如平
城出定天北
二扶凡亦即

韋陁州屬州縣圖卷二十一

鳳路紹興十四年改屬利州西路寶慶元年升為同慶府元復曰成州屬鞏昌路至元七年省同谷縣入州明洪武二年降州為縣屬鞏昌府

本朝雍正七年改屬階州

雞頭山在縣西李吉甫云隗囂使王孟塞雞頭道即此又泥功

山亦在縣西李吉甫云貞元五年于同谷西界泥功山權置行

成州仇池山在縣西一名瞿堆又名百頃山沈約云仇池地方

百頃四面陡絕高平方二十餘里羊腸盤道三十六回上豐水

泉煮土成鹽

有飛龍味法門成說其味存其西南有南十風堂

西漢水自鞏昌府西和縣流逕州東北及縣西南又東入陝西

畧陽縣界又縣境洛谷水洛漢水平樂水並注漢水

濁水在縣南東南流入秦州徽縣界亦謂之白水又縣境丁令

涇水渥陽水並注濁水

有由城白馬河經提城漢唐在西州天北在北通去秦州坊上

下辨故城及武都故城並在縣西唐栗亭故城在縣東漢泥陽

廢縣在縣東上祿廢縣在縣西南魏階陵廢縣在縣西北

建威城在縣西北建安城在縣北濁水城在縣西南

肅州 衝繁疲 有酒泉一驛永寧一堡巡檢駐嘉峪關

原額屯丁四千四百六十六

禹貢雍州之域古西戎地戰國時月氏戎居之漢初為匈奴昆

邪王分地武帝元狩二年開置酒泉郡治祿福縣晉義熙初李

暠都此稱西涼後屬北涼後魏太武平涼以酒泉為軍屬敦煌

郡孝昌中復置酒泉郡隋開皇初郡廢仁壽二年分置肅州大

業初州廢以福祿縣屬張掖郡義寧元年改縣曰酒泉唐武德

二年復置肅州八年置都督府貞觀元年府罷天寶初復曰酒

泉郡乾元初復曰肅州屬河西道大歷元年陷于吐蕃宋景祐初屬西夏元至元七年置肅州總管府屬甘肅行省明洪武二十八年改置肅州衛屬陝西行都司

本朝雍正二年裁衛併甘州府七年改置肅州直隸州

州境

東西距一百九十里雍正中修界公通九家定五山列水于外

八到

南北距一百五十里界外東至涼州府張掖縣界一百四十里

西至安西州舊靖逆廳赤金所界九十里

南至邊界一百二十里有洪水渠與文渠界務溝。村南溝口有子渠

北至邊牆三十里

東南至張掖縣界一百四十里

西南至雪山一百八十里

東北至金塔寺一百里漢唐遺蹟尚存

西北至邊牆六十里

自州治至京師五千五百一十里

管縣一

土貢

褐 鹽 牛毛

高臺

祁連山在州南昆侖山在州西南竹書紀年穆王十七年西征
 昆侖丘見西王母班固云金城臨羌縣西北塞外有西王母石
 室昆侖山祠前涼錄張駿時酒泉太守馬岌上言酒泉南山即
 昆侖之體也又洞庭山在州西李吉甫云山中山出金樂史云穆
 天子傳天子循黑水至于璧玉之山謂此又黑山在州北一百
 八十里屹立沙漠中一名紫塞

呼蠶水今名討來河在州南下流合張掖河班固云呼蠶水出
 南羌中東北至會水入羌谷又州境青水紅水黑水並注討來
 河此河沙漠中頓山遠可里一水南流合白水

白亭海在州東北李吉甫云一名會水以衆水所會故名按漢
 志呼蠶水至會水入羌谷今討來張掖二河會流之處在州東

北三百餘里白亭海當指討來河豬水之處非卽漢志之會水也

黃草堰渠在州南十五里自西南至東北長六十餘里與沙子渠渠等並引討來河水溉田

酒泉在州東北應劭云酒泉郡其水若酒故曰酒泉也

漢安彌廢縣在州東

威遠城威虜城在州東北又遮虜障在州北

嘉峪關在州西七十里嘉峪山西麓明初置洪武五年馮勝下河西乃棄瓜沙以嘉峪關爲中外鉅防西域入貢路必由此城周二百二十二丈

本朝康熙十三年改置遊擊又邊牆自關南至討來河西岸二百二十餘里

高臺縣

衛繁疲北至州二百七十里

有高臺撫夷二驛鎮夷一營馬營一堡縣丞駐毛目

漢置表是縣屬酒泉郡後漢曰表氏前涼張氏分置建康郡後周廢入張掖縣唐證聖元年置建康軍天寶後廢宋屬西夏元屬甘州路明初屬甘州衛景泰七年始分置高臺所屬陝西行都司

本朝雍正三年改置高臺縣以鎮夔所併入

合黎山在縣北起山丹石峽至于鎮夔延長三百餘里其山產茶又空同山在縣西鎮夔所城南

張掖河自張掖縣流入逕縣北又西北逕故鎮夔所城南出邊即弱水之下流也書禹貢弱水餘波入于流沙張守節云合黎水逕張掖縣又西逕合黎山折而北流逕沙磧之西入居延海

納凌渠在縣東南二十里分渠十溉田一百九十頃又有千人堰渠在鎮彝所城南二百八十里引山水溉田一百二十七頃鹽池在鎮彝所城西南產白鹽百姓仰給焉

表氏故城在縣西又建康故城在縣南漢樂涪故城在縣西北會水故城在鎮彝所城西北

鎮彝城在縣西北一百二十里馬支城在鎮彝城東南六十里毛目城在鎮彝城北一百五十里又三十里有古連城

安西州 衝繁難 有布隆吉一驛

原額屯丁七千三百又滋生丁一萬一千四百四十

秦以前同肅州漢爲敦煌郡地晉元康五年分置晉昌郡後魏又分置常樂郡後周武帝改晉昌郡曰永興隋開皇初二郡俱廢爲常樂縣屬敦煌郡唐武德五年改置瓜州兼置總管府入

年府罷天寶初復曰晉昌郡乾元初復曰瓜州屬河西道大歷

十一年陷于吐蕃大中五年來歸宋景祐二年入西夏元至元

十四年復置瓜州屬沙州路二十八年廢明初為赤斤蒙古沙

州二衛地後皆廢 唐瓜州屬晉昌郡與安西同屬一節在沙州下也

本朝初其地名布隆吉屬邊外雍正二年始築城設總兵官鎮

守兼設同知于此募民耕墾三年

賜名安西鎮五年改築鎮城于舊城西百餘里杜爾伯特之地

移總兵同知及安西衛俱治此後改為安西廳乾隆二十五年

升為安西州以安西州為州治二十七年復升為府三十八年復為州直隸甘肅

布政使司 裁安西道三十八年

州境 東西距六百二十里

八到 南北距六百餘里 東至肅州界三百八十里 西至邊界三百里

南至雪山三百里

北至邊界九十里

自州至京師六千五百八十里至布政司治所一千

一百四十里東南至嘉峪關五百五十里

土貢

西瓜 野馬皮 黃羊 青羊 胡桐歷 枸杞 野

草 野豬 大頭羊 蘑菇 野雞 無鱗魚 甘

管縣二

此二縣置涼州郡於此

敦煌 玉門

雪山在州南亦名南山

三道溝水在故柳溝衛東九十里即昌馬河皆草地出泉北入

蘇賴河按漢置淵泉縣關駟云地多泉水蓋即指此或云蘇賴

河即南藉端水也今州縣屯田俱藉此水灌溉

晉昌故城及漢淵泉故城並在州東廣至故城在州西

柳溝衛在州東

敦煌縣 纂難東北至州一百六十里

漢初為匈奴渾邪王地元狩中屬酒泉郡元鼎六年分置敦煌

郡治敦煌縣晉咸康元年張駿于郡置沙州隆安中西涼李暠

都此後徙酒泉後魏太武于郡置敦煌鎮明帝改鎮置瓜州後

周改敦煌縣曰鳴沙隋開皇初郡廢大業初復改州為敦煌郡

又改縣曰敦煌唐武德二年復曰瓜州五年改曰西沙州貞觀

七年復曰沙州天寶初改敦煌郡乾元初復曰沙州大歷元年

移河西節度使來治建中二年陷于吐蕃大中五年沙州首領

張義潮以州來歸建歸德軍節度使五代時又號歸義軍宋景

祐二年入西夏元至元十四年復置沙州七年升為沙州路屬

甘肅行省明永樂三年置沙州衛成化十五年改置罕東左衛

後廢

唐沙州縣

皇及唐昌

郡治在

瓜州

西

嘉以

大草

里



本朝雍正四年復置沙州衛乾隆二十五年改置敦煌縣并柳溝衛入焉

三危山在縣東南魏書太平真君六年討吐谷渾杜豐追被囊

度三危至雪山生擒之戴震水地記曰是山不協禹貢之支其

名蓋後起也又鳴沙山在縣南龍勒山在縣西南

白龍堆在縣西班固云樓蘭國最在東垂當白龍堆之水艸又

云敦煌郡正西關外有白龍堆沙又流沙在縣西山海經流沙

出鍾山西行又南行昆侖墟西南入海

南藉端水在縣北班固云冥安縣南藉端水出南羌中西北入

其澤氏置水在縣西班固云龍勒縣有氏置水出南羌中東北

入澤溉民田

屯田渠在縣東又通裕渠在縣境及諸小渠共溉籽種二萬一

千餘石

鹽池在縣東李吉甫云池中鹽常自生百姓仰給焉又黨河西四十里有西鹽池

蒲昌海在縣西北境外山海經不周之山東望泐澤河水所潛也其源渾渾泡泡史記于闐之東水東流注鹽澤鹽澤潛行地下其南則河源出焉多玉石班固云敦煌正西關外有蒲昌海又色爾騰海在縣西南三百餘里水出雪山之陰西北流潞為澤為青海要道

縣故城及龍勒故城漢效穀廢縣並在今縣西晉伊吾廢縣在縣北新鄉廢縣在縣東南

古陽關在縣西南一百三十里班固云龍勒縣有陽關玉門關皆都尉治古玉門關在縣西一百五十里

河人往天
山北今新
鹽池由北

漢書鄯善國
 唐人往天
 山南今南
 城地由東
 出陽山而
 皆合于交
 師：高
 昌也
 車
 前庭唐曰
 西州曰西
 今曰大
 番山其北
 日
 日
 唐金
 唐金

鄯善故國及且末城在縣西漢書鄯善國西通且末七百二十

里國王治且末城又罕東衛在縣東南罕東左衛在縣城內安

定衛在縣南曲先衛在縣西南

玉門縣

衝繁西至州二百九十五里

有昌馬河渾采二口赤金碛一站

漢置縣屬酒泉郡東晉時西涼分置會稽郡後魏又分置玉門

郡後周廢玉門郡改置會稽縣隋開皇初又廢會稽郡改會稽

縣曰玉門屬敦煌郡唐初改屬肅州開元中廢為玉門鎮天寶

十四載復置後陷吐蕃廢宋屬西夏元屬肅州路明永樂二年

置赤斤蒙古衛後廢

本朝康熙五十七年復置赤金衛雍正四年裁改衛所屬靖逆

同知乾隆二十四年仍改置玉門縣省靖逆廳入焉三十八年

復省淵泉入縣

南山在縣西南一名雪山一名祁連山東西綿亘無際金山在

縣赤金所東出金又獨登山在赤金所北出鹽鮮白甘美曾取

充貢 珠運物志赤金所北出雪山一名祁連山一名祁連山一名祁連山一名祁連山一名祁連山

昌馬河在縣西南一百二十里源出南山又西北流入敦煌縣

界為布隆吉爾河即南藉端水之源也石脂水在縣赤金所東

南劉昭稱博物志延壽南有山石出泉水大如筥篋注池為溝

其水有肥如煮肉洎凝膏然之極明不可食謂之石漆

故縣在今縣東又漢沙頭廢縣乾齊廢縣在縣西南延壽廢縣

在縣東南晉驛馬廢縣涼寧廢郡並在縣境

赤金蒙古衛在縣東

迪化州 衝繁難 巡檢一駐迪化新城

見在一萬四千四百五十戶六萬二千三百九十四名口

馬國河 石脂水 昌馬河 延壽南 石漆

唐 在唐車
後唐 漢

元 八 湖 焚
地 曰 唐 畏
善 亦 曰 唐
元 之 畏 善
二 字 合 音

漢為蒲類國三國為蒲陸國北魏為高車地後入于蠕蠕周為突厥地隋為西突厥地唐初為蒲類縣寶應元年更名後庭縣宋為高昌國北庭地元屬回鶻為五城地明屬衛拉納

本朝初為準爾庫本諾雅遊牧處乾隆二十年内屬 賜名迪

化別于舊城北建迪化新城二十八年改設直隸州分巡鎮迪

道駐此 地為額魯特之族噶爾丹多爾濟之印也今日新場城

州境 東西距 南北距

八到 東至木壘烏闐烏蘇接鎮西府奇臺縣界

西至安濟哈雅接庫爾喀喇烏蘇界

南至踰天山接關展屬界

北至額彬格遜淖爾接塔爾巴噶台界北極沙陀突厥地

土貢 馬 牛 駱駝 羊 白麥 青稞 黃麻 葱韭

管縣三 胡菱 野鷄

昌吉 阜康 綏來

博克塔班山在州城東南山三峯入雲冰雪四時瑩澈俗號曰

靈山

有疏勒城即婆勒有疏勒水時恭升信圖以

阿察河在州東又烏蘭水察罕水亦在州東昌吉河在州西昌吉縣南源出孟克圖嶺有四支合西北流徑兩屯之間踰孔道北又東北行入于地

昌吉縣

繁難東至州一百二十里

漢蒲類後國後漢為移支國晉屬高車魏入于蠕蠕周為突厥地隋為西突厥鐵勒地唐屬後庭縣元為回鶻五城地明屬衛拉特

本朝乾隆二十七年于昌吉河建寧邊城三十八年改設縣孟克圖嶺在縣南

永平縣志卷之四
五
五月廿九日
滿州

阜康縣 衝繁難西南至州二百四十里 縣丞分駐吉木薩

漢烏貪訾離國單桓國地後漢為車師所併後復立三國屬車師後部魏為蠕蠕地周為突厥地隋為東突厥唐貞觀十四年為金滿縣元為回鶻五城地明屬衛拉納

本朝為準噶爾圖爾古特部游牧處入版圖後建阜康堡乾隆四十一年設阜康縣西州之北入石門入柳谷度今阜康縣之北綏來縣要東南至州三百八十里

漢烏孫國地後漢移支國地三國仍屬烏孫魏高車國地周突厥地隋為西突厥鐵勒地唐為西突厥處密部後內屬為鹽泊都督府宋元為回鶻地明屬衛拉納

本朝初為準噶爾呼拉瑪部遊牧地納木奇之昂吉乾隆二十八年入版圖後建綏來堡四十二年建綏寧康吉二城四十四

年設綏來縣

一、章... 二、...

益州 在馬城 花馬池

高 柳陳 昌土香 州 交

...

...

...

廣 泗 廣

定 定

休 靜

...

...

...

...

...

...

...

...

...

...

...

浙江全圖

統計十一府

| | | | | | | | | | |
|----|-----|-----|----|-----|-----|----|---|-----|-----|
| 和 | 分 | 壽 | 義 | 台州府 | 鎮海 | 鄞 | 門 | 嘉善 | 杭州府 |
| 龍泉 | 水 | 昌 | 湯 | 臨海 | 慈 | 平 | 海 | 錢唐 | 臨安 |
| 宣平 | 溫州府 | 浦 | 江 | 仙居 | 谿 | 湖 | 鹽 | 仁和 | 於潛 |
| 慶元 | 永嘉 | 衢州府 | 西 | 寧海 | 奉 | 鄉 | 石 | 海寧 | 新州 |
| 景寧 | 瑞安 | 山 | 安 | 天台 | 化 | 湖 | 程 | 富陽 | 昌化 |
| 雲 | 平陽 | 常 | 龍 | 金華府 | 紹興府 | 州府 | 武 | 餘 | 嘉興府 |
| | 泰 | 樂 | 開 | 義烏 | 餘 | 清 | 康 | 嘉興府 | 嘉興 |
| | 順 | 處州府 | 江 | 蘭 | 姚 | 山 | 安 | 嘉興府 | 嘉興 |
| | 麗 | 桐 | 嚴 | 新 | 上 | 陰 | 吉 | 嘉興府 | 嘉興 |
| | 水 | 廬 | 州府 | 昌 | 虞 | 會 | 長 | 嘉興府 | 嘉興 |
| | 松 | 遂 | 建 | 東 | 蕭 | 稽 | 興 | 嘉興府 | 嘉興 |
| | 陽 | 安 | 德 | 陽 | 山 | 安 | 德 | 嘉興府 | 嘉興 |
| | 遂 | 安 | 淳 | 武 | 孝 | 安 | 寧 | 嘉興府 | 嘉興 |
| | 昌 | 安 | 安 | 武 | 豐 | 寧 | 波 | 嘉興府 | 嘉興 |
| | | | | | 寧 | 波 | 府 | 嘉興府 | 嘉興 |

浙江全圖 統計十一府

石州府
海門 九十

松門 九十

健跳 九十

新河 九十

前所 九十

桃所 九十

南所 九十

連盤 九十

長浦 九十

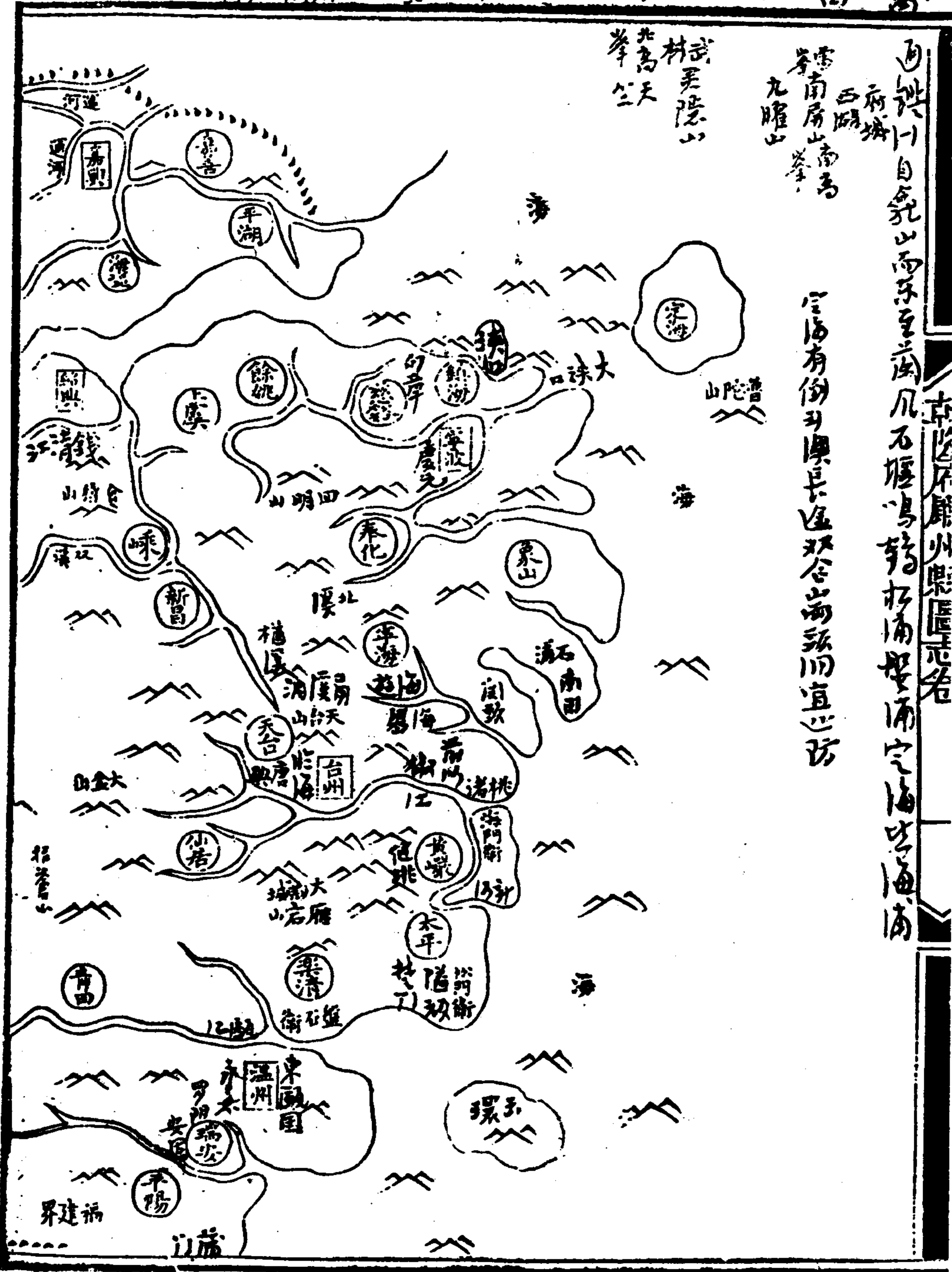
溢源 九十

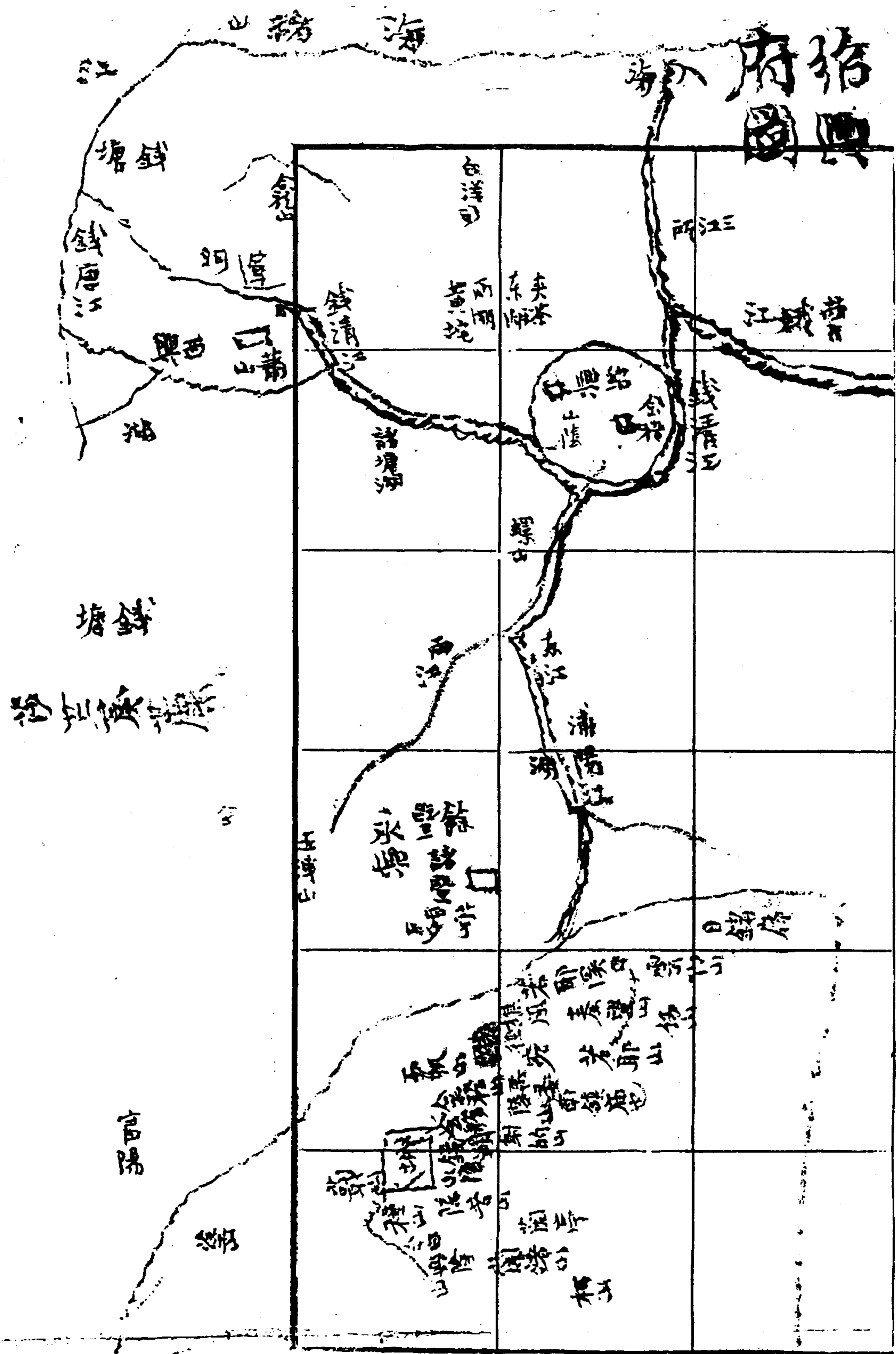
沙角 九十

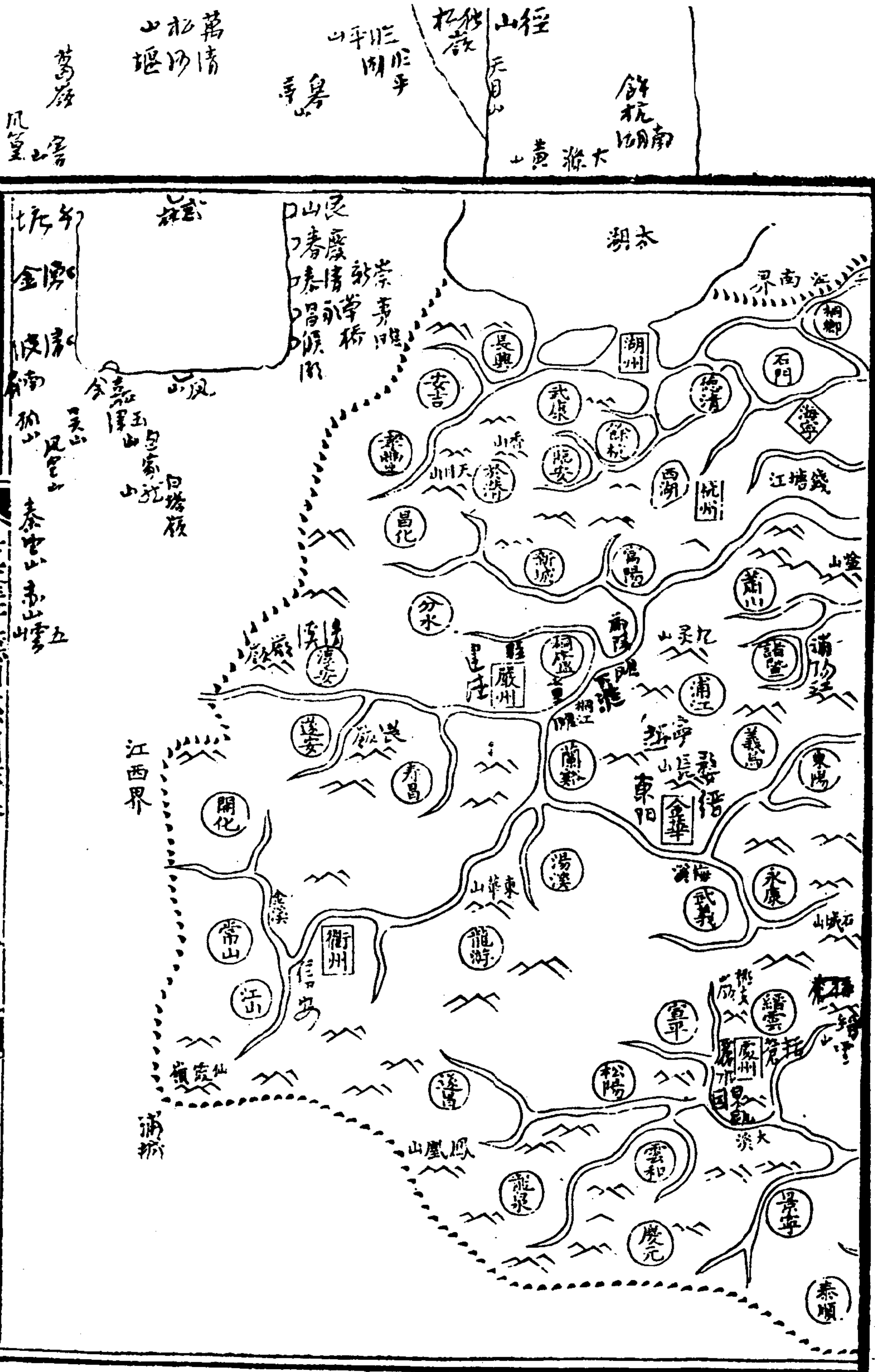
自北山而南至南凡石堰鳴鈴松浦聖涌定海以海浦

府城
西關
南關
九曜山

宜海有倒斗嶼長堤双合山兩頭宜也



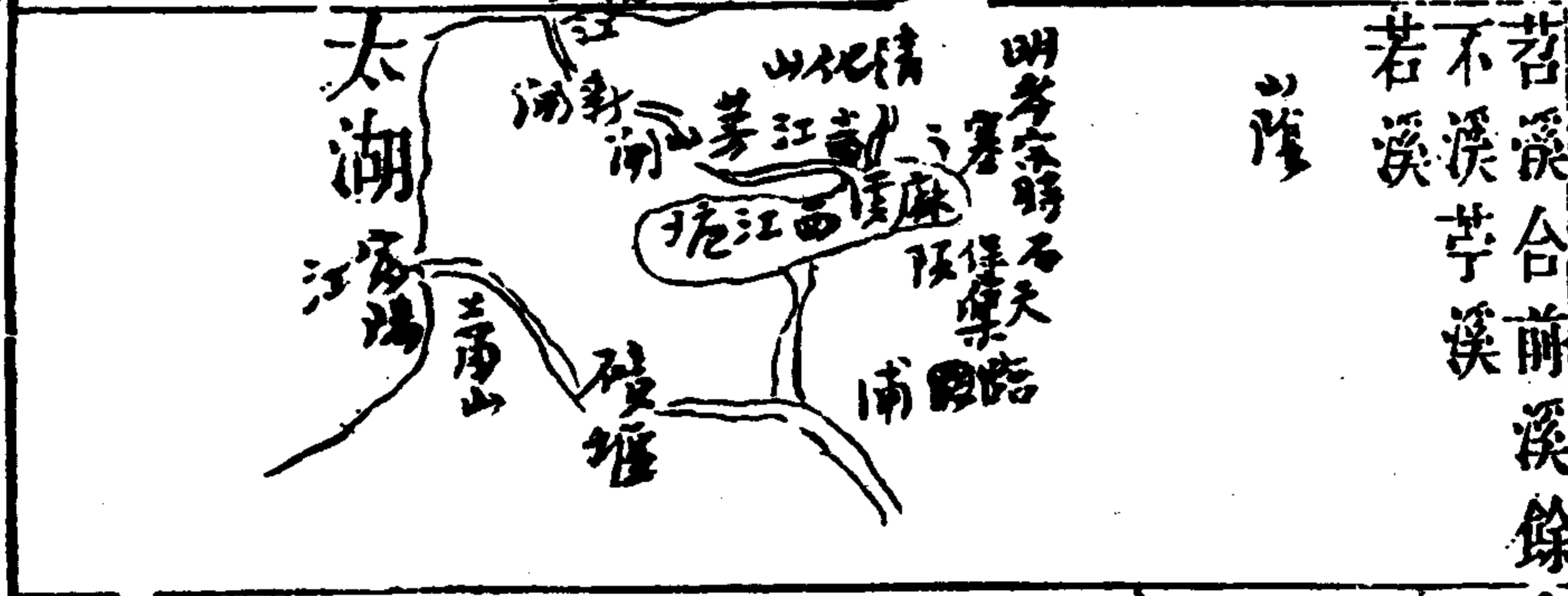




浙江境眾水歸合表

| | | | | | | | | | | | | |
|------|------|------|---|----|----|----|------|------|------|------|------|---|
| 浙江 | 鄞江 | 慈溪 | 江 | 永嘉 | 安陽 | 橫陽 | 靈江 | 大溪 | 田溪 | 刻溪 | 娥江 | 江 |
| 合奉化江 | 江為大澹 | 江為大澹 | 江 | 江 | 江 | 江 | 下流為青 | 下流為青 | 下流為曹 | 下流為曹 | 又為上虞 | |

| | | | | | |
|------|----|----|----|----|----|
| 浦陽 | 錢清 | 吳寧 | 穀水 | 臨平 | 桐溪 |
| 江下流為 | 江 | 水 | 湖 | 湖 | 湖 |



茗溪合前溪餘烏程運河
 不溪茗溪
 若溪
 西江坑
 鎮水
 西江橋
 楊家
 惠山
 此浦
 委也
 塘身
 為提
 土又
 不以

運河
 起仁
 嘉興
 北入

乾隆府廳州縣圖志卷二十七

賜進士及第翰林院編修充 國史館纂修官 臣 洪亮吉撰

浙江布政使司 五代文法以有杭越蘇湖等處皆自唐武德初年置錢塘縣屬會稽

杭州府 衝繁難

原額人丁三十二萬二千三
又滋生人丁一萬二千六百六十二

禹貢揚州之域春秋為越西境戰國屬楚秦置錢塘縣屬會稽

郡漢為會稽西部都尉治後漢分屬吳郡陳禎明元年置錢唐

郡屬吳州隋廢郡置杭州仁壽中置總管府大業初府罷三年

改曰餘杭郡唐武德四年復置杭州天寶初曰餘杭郡乾元初

復曰杭州景福二年移鎮海節度使來治五代時錢鏐置吳越

國宋仍曰杭州餘杭郡淳化五年改寧海軍節度建炎三年以

為行在所升臨安府元至元十三年為兩浙都督府十五年改

直隸州府志卷二十七

杭州路明初改杭州府

本朝為巡撫部院及布政使司按察使司治所織造兼權關稅及兩浙鹽運使司糧儲道並駐此海防同知二一駐東塘一駐

西塘柳浦今所江亭系跨浦橋一浦也隨手僻杭州又月餘杭治各元又移州柳浦今

府境 東西距一百九十五里 南北距七十三里

八到 東至赭山海口六十里 西至嚴州府桐廬縣界一百三十五里

南至紹興府蕭山縣界二十八里 北至湖州府德清縣界四十五里

東南至蕭山縣界二十八里 西南至金華府浦江縣界三百四十里

東北至嘉興府石門縣界一百二里 西北至江南寧國府寧國縣界二百八十里

自府治至京師四千二百里

土貢

銅 鹽 紗 茶 漆 地黃 黃連 黃精
牛膝 石膏 楊梅 銀杏 冬筍 鱗魚 紙 鉛
粉

管縣八州一

錢塘 仁和 海寧州 富陽 餘杭 臨安 於潛

新城 昌化

錢塘縣 衝繁難郭下 有寶浙錢局浙江一驛南十西溪北七一鎮

秦舊縣屬會稽郡漢為會稽西部都尉治後漢省入餘杭縣後復置陳禎明初于縣置錢唐郡隋仍廢為縣唐曰錢塘

定山在縣東南四十里酈道元云縣東有定已諸山皆西臨浙

江又有界石山在縣西南四十九里浙江經其下

靈隱山在縣西十二里班固云錢唐縣有武林山武林水所出

蓋即靈隱也 此山在瓜埠山志云城十五里

漸江在府城東南自嚴州府桐廬縣流逕富陽為富春江入縣及仁和二縣境為錢唐江又東至海寧界海門入海虞喜志林

宗時風皇下
泥燒成官三
室此口錢勝
今無此泥矣

今錢唐江口浙山正居江中潮水投山下折而曲故名浙江李
吉甫云江源自歙州界東北流經界石山又東北經州理北又
東北流入于海江濤晝夜再上常以月十日二十五日最小月
三日十八日極大今按漸江在海寧入海浙江舊在山陰入海
西湖在縣西一名明聖湖以在府西故又名西湖又名錢塘湖
唐大厯中刺史李泌以江水鹵惡開六井鑿陰竇引湖水灌之
長慶初刺史白居易重修六井發函篋以蓄洩湖水溉田千頃
又引入運河以利漕吳越時湖葑蔓合乃置撩湖兵千人又引
湖水為湧金池以濟運河宋初稍廢不治元祐五年蘇軾知杭
州取葑泥積湖中為長堤以通人行淳祐中守臣趙與憲因湖
水旱竭引天目山水桔槔運之仰注西湖以灌城市
縣故城在今縣西道元云靈隱山下有錢唐故縣浙江逕其南

季吉甫引錢唐記云昔一境逼近江流縣理靈隱山下今餘址

尚存圖經錢唐舊治有四一在靈隱山麓一在錢湖門外皆漢

魏時治一在錢塘門內今為教場唐縣治也一在紀家橋華嚴

寺故址宋縣治也西漢多極元

仁和縣衝繁難郭下
有武林山外二驛德勝橋江漲橋臨

五代梁龍德二年吳越割錢唐鹽官二縣地置錢江縣與錢塘

竝為杭州治宋太平興國四年改曰仁和此手有親山黃樓東湖

臨平湖在縣境臨平山東南五里吳志天璽元年吳郡言臨平

湖開卽此道元云浙江又東合臨平湖湖水上通浦陽江下注

浙江名曰東江按南宋運道經此

錢江故縣在縣治北武林門內

南宋故宮在縣南鳳皇山卽唐以來州治也咸淳志建炎三年

嘉興府志卷二十七

詔以杭州治為行宮紹興元年詔守臣徐康國措置艸創二年南門成二十八年增築禁城以文德殿為正衙垂拱殿為常朝後殿有四曰延和曰崇政曰福寧曰復古孝宗建射殿曰選德理宗闕講殿曰緝熙度宗改東宮新益堂曰熙明置經籍其中本朝設鎮守將軍及副都統二員領滿洲兵于此駐防

北新關在縣北武林門外十里明成化中設戶部分司駐此以權商稅 亦北門外

本朝定歸織造兼管又南新關在縣候潮門外

江塘在錢塘及縣界道元云錢塘記曰防海大塘在縣東一里許郡議曹華信議立此塘以防海水

運河在縣北至塘西鎮入嘉興府石門縣界

海寧州 繁疲難西少有至府一百七里

有長安鎮石塘精山鎮

檢一駐旂山

漢海鹽縣之鹽官地三國吳置海昌都尉于此後改置鹽官縣
陳永定二年于縣置海寧郡尋廢唐武德七年省入錢唐縣貞
觀四年復置元元貞元年升鹽官州天曆二年改海寧州明洪
武二年降州爲縣

本朝乾隆三十八年仍升爲州

在許村

赭山在州西南五十里與仁和接界瀕海產鹽先有鹽場縣境
許村場西路場黃灣市俱有鹽課司仁和縣有仁和場
海在縣南海塘在縣及仁和兩縣境新唐書鹽官場有捍海塘
堤長二百二十四里歷代增修

本朝康熙雍正中屢命大臣察勘發帑興建乾隆四十五年
上因南巡親自履視悉易柴塘內爲石以昭鞏固云

富陽縣

衝繁東北至府九十里
有會江一
在

漢富春縣屬會稽郡後漢屬吳郡三國吳黃武五年置東安郡
七年郡廢仍屬吳郡晉咸安初改曰富陽五代時復曰富春宋
太平興國三年仍曰富陽

湖湫山在縣西南五十里山廣一百三十里上有石樓石城

陽陂湖在縣北十四里湖周十六里漑田萬畝明末湖涸

本朝康熙中重濬

縣故城在今縣治西北隅又有東安城在縣北十八里

餘杭縣繁難東南至府七十里
有開林雙溪石瀨三鎮

秦舊縣屬會稽郡後漢屬吳郡三國吳寶鼎初改屬吳興郡隋

開皇初于縣置杭州大業三年屬餘杭郡唐屬杭州

大滌山在縣西南十八里與臨安縣分界高六百九十餘丈周

五十里又有由拳山在縣南二十五里一名大辟山晉書郭文辭家入餘

杭大辟山即此獨松嶺在縣西北七十五里有關在其上

南湖在縣南五里有上湖西二里有下湖茗溪自天目乘高而

下縣地平衍首當其衝漢熹平二年縣令陳渾始築兩湖以潴

水其竝溪者曰南下湖環三十里竝山者曰南上湖環三十二

里于湖西北為石門函以納溪水西北五十里

縣故城即今縣治圖經舊城在茗溪南漢陳渾徙溪北唐末吳

越王復徙溪南號清平軍宋雍熙中軍廢再徙溪北自後因之

李吉甫云秦始皇捨舟航于此因以為名

臨安縣簡東南至府一百里有青山石鏡西墅三鎮

後漢建安十六年分餘杭縣置臨水縣晉太康初改曰臨安隋

省唐武德七年復置臨水縣屬潛州八年廢垂拱四年復分餘

杭於潛地置臨安縣屬杭州五代梁開平二年吳越改曰安國

縣并置衣錦軍宋太平興國四年改順化軍尋廢軍復為臨安

縣

天目山有林在縣西北與於潛接界即古浮玉山也山海經浮玉之

山北望具區東望諸岬茗水出于其陰

茗溪源出天目山之陽亦名南溪故老相傳夾岸多茗花故名

臨水故城在縣北四里

於潛縣 簡東南至府一百七十里

漢舊縣唐武德七年于縣置潛州八年州廢還屬杭州

桐溪在縣西道元云桐溪水出於潛縣北天目山

縣故城在今縣治北唐紫溪故城在縣南越王城在縣東十五

里紫溪山在縣西二十里天目西峯有王家千闕又有孔夫闕路通考與及寧國

新城縣

簡東北至府一百二十里

有東安一鎮

三國吳析富春縣地置新城縣屬東安郡尋廢晉太康末復置尋又廢咸和九年又置隋省唐永淳初復置五代時吳越改曰新登縣宋復故

縣故城在今縣治東唐南新廢縣在縣西

昌化縣

簡東至府一百二十里

有鎮在縣西

唐萬歲通天初析於潛置武隆縣聖歷三年省入紫溪長安四年復置武隆縣神龍初改曰唐山大曆二年廢長慶初復置唐山縣五代梁時吳越改曰金昌後唐同光初復曰唐山石晉天福七年改曰橫山又改曰吳昌宋太平興國三年改曰昌化昱嶺在縣西七十里

紫溪在縣南道元云紫溪水出於潛縣西百丈山東南流名爲

紫溪

武隆故縣在縣治南

嘉興府 衝繁疲難

原額人丁共六十萬七千二百七十五
又滋生人丁共二萬七千四十二

禹貢揚州之域春秋時為吳越之疆戰國屬楚秦為會稽郡由

拳海鹽二縣後漢永建四年分屬吳郡隋為吳餘杭二郡地唐

屬吳郡五代初屬杭州晉天福四年吳越錢氏始奏置秀州宋

政和七年賜名嘉禾郡慶元初升為嘉興府嘉定元年升為嘉

興軍節度元至元十三年曰嘉興路明洪武初復曰嘉興府

本朝因之分巡杭嘉湖道駐此海防及理事同知竝駐乍浦

府境 東西距一百五十里 死夫湖沙灘在府境

八到 東至江南華亭縣界六十里
西至湖州府歸安縣界九十里

南至杭州府海寧州界七十里

北至江南震澤縣界三十里

東南至江南金山縣界一百五里

西南至杭州府仁和縣界一百里

東北至江南婁縣界六十里

西北至湖州府烏程縣界八十里

自府治至京師四千二十里

土貢

鹽 綵 綾 縐 李 苔心菜 石首魚 蟹 黃

管縣七

長山之天目徑嶼石練浦合臨湖又東北徑白里分二支中村曰黃浦入海

嘉興 秀水 嘉善 海鹽 石門 平湖 桐鄉

嘉興縣

衝繁難郭下 有水驛一王店一鎮

秦由拳縣屬會稽郡後漢屬吳郡三國吳黃龍三年改曰禾興

赤烏五年又改曰嘉興隋省入吳縣唐武德七年復置八年廢

貞觀八年復置

西蜀湯者宋岳河使而之金陀園以竹葉秋岳落又竹園方岳

運河自湖州府德清縣界流入經石門桐鄉至縣及秀水縣界

由拳故城在縣南五里

射襄城在縣東北三十里為吳禦越之所今為射城里

秀水縣 衝繁難郭下 有王江涇新城濮院三鎮巡檢一駐

明宣德四年析嘉興縣置以縣北秀水為名

橋李城在縣西南春秋於越敗吳于橋李即此

嘉善縣 繁難西至府三十六里 有陶莊斜塘風涇三鎮

明宣德四年析嘉興縣置 於今嘉善三里橋 分屬自平望以迄臨湖而東與嘉善分界

海鹽縣 繁難西北至府八十里 有澉浦海口二鎮有澉水

漢舊縣晉始徙置于此陳永定二年分屬海寧郡尋省入鹽官

縣唐景雲二年復置屬蘇州先天二年廢開元五年復置五代

後唐初割屬杭州晉天福四年改屬秀州元元貞初升為州明

洪武二年復為縣 本武原縣 知

海鹽縣 繁難西北至府八十里

一第 79 甲 黃卷四庫全書第 14 反 E 与

茶山在縣東南海中明嘉靖三十七年俞大猷敗倭于茶山洋
卽此爲江南兩浙官兵會哨之所

東北三十五里

海在縣及平湖兩縣境延袤一百七十里舊去海鹽城東二里
今不及一里海岸與寧波紹興二府相對海塘在縣東半里與
江南之金山縣及杭州海寧州接界長百五十餘里唐時創築
曰捍海塘元至正間改名太平塘易土以石明成化以後相繼
增築

此塘在縣東南如星厥浦城西北十里

本朝屢加修葺

鹽場在縣東瀕海曰鮑卽曰海沙在平湖曰蘆瀝曰橫浦竝有
鹽大使

吳禦城今縣治漢置海鹽縣在今平湖縣界後漢永建二年移
縣治于此嶼城在縣西北十八里晉袁山松築以禦孫恩

石門縣

衝繁難東北至府八十里

有阜林一驛石門一鎮

五代晉天福三年吳越析嘉興縣地置崇德縣元元貞初升為

州明洪武初復為縣

本朝康熙元年改曰石門

海鹽故城在縣東南劉昭云按計借簿縣之故治順帝時陷而

為湖今謂為當湖大旱湖竭城郭之處可識

平湖縣

衝繁疲難西北至府五十四里

有乍浦白沙灣廣

卷內在

東浦在東北三十三里

乍浦及白沙灣

明宣德五年析海鹽縣置

東北十里以序境有紅橋堤與茅亭三村

乍浦鎮在縣東南三十里吳越設鎮遏使南宋置水軍統制元

置市舶司明洪武中建千戶所築城九里有奇三十六年增置

水寨為海道三關之一

本朝雍正七年移杭州副都統一員及滿兵駐此

桐鄉縣繁難東北至府五十五里
有阜林青墩鎮三鎮

明宣德四年析崇德縣地置

湖州府繁疾難

原額人丁三十二萬一千五百六十五
又滋生人丁二萬八千三百八十七

禹貢揚州之域防風氏之國春秋屬吳後屬越戰國屬楚秦置

烏程縣漢屬會稽郡後漢分屬吳郡三國吳寶鼎元年始于烏

程置吳興郡梁紹泰元年于郡置震州太平元年州廢隋平陳

郡廢仁壽二年改置湖州大業初州廢縣屬吳郡唐武德四年

復置湖州天寶初復為吳興郡乾元初復為湖州文德元年于

州置忠國軍節度五代屬吳越國周時改宣德軍宋曰湖州吳

興郡景祐元年升紹慶軍節度寶慶元年改州曰安吉州元至

元十三年為湖州路明洪武初為湖州府屬南直隸十四年改

隸浙江

本朝因之分防同知駐烏鎮通判駐南潯

府境

東西距一百八十二里
南北距一百三十八里

八到

東至江蘇震澤縣界七十二里
西至安徽廣德州界一百十里
南至杭州府仁和县界一百二十里
北至太湖十八里

東南至嘉興府桐鄉縣界九十里
西南至安徽寧國縣界二百四十里

東北至江蘇吳縣界六十里
西北至江蘇宜興縣界七十里

自府治至京師三千二百里

土貢

銅 錫 綾 棉 綢 絲 絳布 米 桑 苧
茶 酒 蜜 木瓜 乳 柑 楊梅 栗 菱 蓴菜
鱸魚 漆器 筆 鉗鍋 礦灰 石 鍾乳 石

炭 煤 鏡

管縣七

烏程 歸安 長興 德清 武康 安吉 孝豐

烏程縣 繁疲難郭下

有茗溪一驛 烏鎮南 溇二鎮巡檢二 駐後潘村及大錢湖

秦舊縣三國吳為吳興郡治隋仁壽中為湖州治迄今不改

衡山在縣南少西左傳楚子重伐吳克鳩茲至于衡山

茗溪亦名雪溪水西南自孝豐安吉長興三縣界流至縣南與

餘不溪前溪苧溪水合流入太湖湖在州北三十五里字書云

雪者四水激射之聲也 東至對身鎮界初漢吳郡之界有山而名雪也

運河在縣東東流經震澤平望與嘉興之運河合

故菰城在縣南二十五里樂史云楚春申君立菰城縣秦改為

烏城晉義熙元年始移今處晉東遷故城在縣東漢永縣故城

在縣西北

吳興塘在縣境宋太守沈嘉建灌田二千餘頃

地理似曰善理
皆筆工所不居

歸安縣

繁疲難郭下

直隸州屬州縣舊名一屬州縣東南有雙林施渚四鎮巡檢駐

宋太平興國七年析烏程東南境置

有魏市菱湖

長興縣

衝繁難東少南至府六十里

有四安和合溪水四鎮巡檢駐四安

漢烏程故鄣二縣地晉太康三年分置長城縣隋平陳省入烏

程仁壽二年復置隋大業中沈法興于縣置長州唐武德四年

改爲綏州又改爲雒州七年州廢五代吳越避梁諱改曰長興

元元貞元年升爲長興州明初改長安州洪武二年復曰長興

縣長城縣西八十里新州府在長興縣北三里北三十里西北壯不諸山產茶

九龍山在縣西南一百二十里顧野王云昔吳采章山銅鑄錢

卽此又銀山在縣東南四十二里舊嘗產銀

若溪在縣南亦作箬李吉甫云箬溪水釀酒甚醲俗稱箬下酒

西湖在縣境吳興記西湖吳王夫槩所立湖中出佳蓴常貢傍

溉田三萬頃有水門四十所引方山泉注之

長城故城在縣東昔闔廬使弟夫槩居此築城狹而長因以為

名晉義鄉故城在縣西北義鄉山下

德清縣

繁疫難北少西至府九十里
東南三十五里北少西至府九十里
東三十五里

有新市一鎮巡檢駐

漢烏程縣地後漢末為永安縣地晉以後為武康縣地唐天授

二年析置武源縣景雲二年改曰臨溪天寶元年始改德清

臨溪故城在縣北土蘭山南

武康縣

疫難北少東至府一百十里

後漢初平五年析烏程餘不鄉地置永安縣晉太康元年改曰

武康隋平陳縣廢仁壽二年復置唐初李子通于縣置安州尋

改曰武州武德七年州廢

五代改置為州

封山在縣東魯語防風氏在虞夏商為汪罔氏守封禺之山韋

昭云封禺二山名皆在永安縣按今縣南三十里有嵎山顧野

王云古防風氏之都也武康山在縣西十五里舊名銅官山野

王云山下有兩坎深數丈方圓百尺古采銅所

永安故城在縣西

安吉縣疲難東北至府一百二十里

有梅溪遞鋪二鎮巡檢駐天目山

秦鄣郡地南郡漢廢郡為故鄣縣後漢中平初分置安吉縣隋平陳

并二縣入綏安縣義寧元年沈法興復置安吉縣唐武德七年

省入長城麟德元年復置明正德二年升為安吉州

本朝乾隆中復為縣

在安吉州神戶

銅峴山在縣東括地志吳采鄣山之銅即此

縣故城在今縣西南劉昭稱吳興記光初末張角亂此鄉獨守

險助國漢嘉之故立縣故鄣故城在縣西北一十五里

孝豐縣

簡東北至府九十里

有沿干鎮

漢中平二年分故鄣置原鄉縣隋平陳省入綏安唐武德四年復置原鄉縣七年省入長城明成化二十三年又分安吉縣地置孝豐縣正德二年屬安吉州

本朝屬湖州府

西寧二十天目

原鄉故城在縣北

寧波府

衛繁田地山澗河拾肩等共三萬九千五百九十三畝的分七厘

原額人丁共四萬九千六百八十八

又滋生人丁共一萬二千五百一十三

禹貢揚州之域春秋時越地秦屬會稽郡漢為鄞鄞句章三縣地後嘗為東部都尉治唐武德四年始置鄞州八年州廢還屬越州開元二十六年復置明州天寶元年改為餘姚郡乾元初復曰明州五代屬吳越國宋曰明州奉化郡紹熙五年升慶元

府元至元十三年改置宣慰司十四年改慶元路明初復為明

州府洪武十四年改寧波府 對江自餘湖而東多以林嶺分隸其地皆管江以

本朝因之分巡寧紹台道駐此同知駐大嵩所

府境 東西距二百二十四里 南北距二百八里

八到 東至海岸一百里 西至紹興府餘姚縣界一百二十里

南至台州府寧海縣界一百四十六里 北至海岸六十二里 越海即江南松江府界

東南至海岸一百一十二里 西南至寧海縣界一百二十六里

東北至海岸七十二里 西北至餘姚縣界一百五里

自府治至京師四千六百四十里

土貢 綾 絹 葛 海肘子 紅蝦米 鱸子 紅蝦鮓

烏鰂骨 鮓 蝸蚌 淡菜 蚶 江瑤柱 紫魚

管縣六 青孺子 吐鐵 薯蕷 海豔 附子 紅木犀 卷柏 楮實

15 反文小

鄞 慈谿 奉化 鎮海 象山 定海

鄞縣 衝繁難郭下 有四明一水驛小溪一鎮巡檢駐杖錫

春秋越東界鄞邑地漢置鄞縣晉隆安四年又徙置句章縣隋

平陳并鄞縣入句章唐武德四年于句章縣置鄞州八年州廢

復改置鄞縣開元二十六年于縣置明州五代梁開平二年改

鄞縣曰鄞縣有下清湖林杜魯湖海上有中子山侯隱之東峯也鄞江入海曰大澆口

四明山在縣西南唐六典江南道名山曰四明山高一萬八千

丈周回二百十里又錫山在縣西南五十里嘗產錫又十里有

銀山舊產銀又十里有天井山宋時嘗採鐵于此山在鄞州天章山在東

海府境東南北三面環海東通日本南通閩廣諸番北接江南

崇明上海在商對大為南對海唐曰光復

鄞江在縣東北二里一名甬江奉化江自南來慈谿江自西來

東西均為北計左
鎮海州西
州奉化北
鎮海北東
化州西
州北鎮海
州北鎮海
西北

在西北
鎮海州西
今南
州北
西南
鎮海州西
鎮海州西

東臨州志卷二十七

俱至縣東三港口合流入鎮海縣界為大決江逕縣城南至縣

東入海東晉時置決口戍龍安中孫恩為劉裕敗自決口竄入

海卽此又東錢湖在縣東一名萬金湖受七十二谿水周八百

頃縣及奉化鎮海三縣之田俱資灌溉西二廣任湖西四州作西南外

鄞縣故城在縣東三十里晉句章在東

鹽場在縣東南大嵩所圖說府境鹽場共六慈谿有鶴鳴場鎮

海有清泉穿山龍頭長山四場今併龍頭張山入清泉穿山

慈谿縣繁疲難東南至府五十里有松浦向頭二鎮巡檢二分駐

本漢句章縣地唐初為鄞縣地開元二十六年析置西北

句餘山在縣西南四十里山海經句餘之山無艸木多金玉郭

璞注今在餘姚縣南句章縣北故二縣以為名在句章縣南

漢句章故城在縣西南三十五里又晉句章故城在今鄞縣南

13 626 4

在西北... 奉化縣... 鄞縣... 天門山... 越天門山... 五里新唐書... 鄞縣故城... 鎮海縣... 五代梁開平... 定海

小溪鎮

奉化縣 疲難東北至府八十里

有鮑崎一鎮巡檢一駐塔

春秋越鄞邑漢置鄞縣隋平陳并入句章唐初為鄞縣地開元

二十六年析置奉化縣元元貞初升為州明洪武二十年復為

縣

天門山在縣南接象山縣界班固云鄞東南有天門水入海有

越天門山又云有鎮亭有結綺亭今皆在縣南銅山在縣北十

五里新唐書奉化縣有銅疑出此

鄞縣故城在縣東

鎮海縣 衝繁西南至府六十里

五代梁開平三年吳越柝鄞縣置望海縣宋太平興國初改曰

定海

本朝康熙二十六年別置定海縣于舟山而改故定海為鎮海

蛟門山在縣東海中去岸十五里外即大海洋

威遠城在縣北招寶山上

定海關在縣南門外

本朝康熙二十四年置海船由此驗放

象山縣在縣西北至府二百七十里

唐神龍元年析寧海鄞二縣地置屬台州廣德二年改屬明州

縣東南北三面皆入海惟西南有陸路接台州寧海縣

定海縣

唐開元二十六年分鄞縣地置翁山縣大曆六年廢宋熙寧六

年以故縣地置昌國縣元至元四年升為州明初復為縣洪武

與甯海界之
地有南田三面
用石似里多
田松林在東
南田大併縣
其西曰台明
有莊崎林門
川全若下涉
多山多湖廣
洲中居第一

東南
西南
東南
西南
東南
西南

東西兩南北對東
北西比對南北比
比口至海東南自
塔山作西對塔東
塔東北出洋至金
塔西西北慈濟

字在物州
全移至陽臨海
亦在射海五即

二十年縣廢入定海東對鼓吹山沈家門有起魯南魯芦花魯大惠川大餘口在
西南比嶺峯即三姑也在府東

本朝康熙二十六年改置定海縣于舟山海于舟音治海嶼山在對沈家門
大洲山金填山南二區一開東花舊山隱在

翁山故城在縣東三十里翁山下亦曰翁洲李吉甫云翁洲入

海二百里即春秋所謂甬東地其洲環五百里有良田湖水唐

于此置縣北至州大島東對嶼山在對長山在對九方官山在對嶼山在對界西對露山
東二里程至嶼山對嶼山西北對伏龍山東北對山東北山北山北山北山北山北

締興府 衝繁難

原額人丁二十六萬九千七百四十八
又滋生人丁一萬九千九十二

禹貢揚州之域春秋時爲越國後并于楚秦爲會稽郡地後漢

永建四年分置吳郡始移會稽郡來治宋孝建初于郡置東揚

州永光元年州廢梁普通五年復置東揚州太平元年罷陳天

嘉三年復置隋平陳改爲吳州置總管府大業初改越州尋復

曰會稽郡唐武德四年復爲越州置總管府七年改爲都督府

東江之刻
至曹州五
而東入海
出州西至
清源系入海

天寶初曰會稽郡乾元初復曰越州五代時屬吳越宋仍為越

州會稽郡鎮東軍節度紹興初升紹興府元至元十三年改紹

興路明初復曰紹興府

本朝因之海防同知駐梁通通判駐海寧

府境

東西距三百二十里凡府有海鹽山陰會稽上虞等縣
南北距二百九十里塘宜洞宜塢之分有全越水利考

八到

東至寧波府慈谿縣界一百九十里
西至杭州府錢塘縣界一百三十里
南至金華府東陽縣界二百五十里
北至海四十里

東南至台州府天台縣界三百里
西南至杭州府富陽縣界一百九十二里

東北至慈谿縣界二百二十七里
西北至錢塘縣界一百二十五里

自府治至京師四千四百五十八里

土貢

鹽 橘 茶 羅 綾 竹箭 藤紙 筋竹 越瓜 尊
橘 甘橘 玉芝 禹餘糧 芡實 紫石英 吐

綬鳥 酒

管縣八

山陰 會稽 蕭山 諸暨 餘姚 上虞 嵊 新昌

山陰縣 衝繁難郭下 有蓬萊一驛 錢清三江二鎮巡檢駐

春秋越國都漢置山陰縣隋平陳廢入會稽縣唐武德七年復

置于越州郭內八年省垂拱二年復置大曆二年又廢七年復

置元和七年又廢十年復置 形勝在北山

玉山在縣北二十八里兩厓對峙唐貞元元年浙東觀察使皇

甫政鑿此山置閘八以洩州境及蕭山縣之水出三江口入海

明嘉靖中知府湯紹恩復于三江口建大閘為洞二十有八啟

閉以時開外兩厓築石堤四百餘丈扼潮使不為水患自是水

田盡為沃壤 北山及西山之北及東山之南皆水田也

海在縣北四十里曹娥錢清浙江三水所會謂之三江海口又

府境蕭山會稽上虞餘姚皆濱海

有山陰城

鏡湖在縣南三里一名鑑湖一名長湖舊跨山陰會稽二縣

三百五十八里總納二縣三十六源之水南竝山北屬府城東

至曹娥江西至西小江其初本通潮汐漢永和五年太守馬臻

始環湖築塘瀦水按班固言石城縣分江水首受江東至餘姚

始不能溉田至九千餘頃又界湖為二曰東湖曰南湖宋初民

始盜湖為田淳熙中悉縱民耕之湖遂堙廢今僅存賀家池耳

池以唐賀知章得名亦名賀監湖

縣故城今府治吳越春秋越王命范蠡所築

石城在縣東北三十里石城山下

會稽縣有東關一縣風木嶺巡檢駐曹娥湖

隋開皇九年分山陰置會稽縣為會稽郡治

有東關一縣風木嶺巡檢駐曹娥湖

會稽山在縣東南十三里山海經會稽之山四方其上多金玉

其下多硃石勺水出焉越絕書禹到大越上茅山大會計更名

茅山曰會稽有南鎮廟

有南鎮

在東北外鎮家澤即海山

越王城在縣東南會稽山上又侯城在縣東五十八里吳王城在縣東十里

海塘新唐書會稽東北四十里有防海塘自上虞江抵山陰百

餘里

新唐書會稽東北四十里有防海塘自上虞江抵山陰百餘里

鹽場縣境有曹娥場錢清三江二場在山陰西興場在蕭山今

併入錢清石堰場在餘姚

大禹陵在會稽山西北五里陵旁有禹廟

宋高宗永思陵孝宗永阜陵光宗永崇陵寧宗永茂陵理宗永

穆陵度宗永紹陵竝在縣東南二十五里寶山號為攢宮

金在右如木
与东北山
可以相对

南軍環梁湖
北軍環
物浦環
跨浦橋

蕭山縣

衡繁難東南至府一百十里
有北浦湖三處于故城九物日十の多者有十六次

有西興一驛漁浦一鎮巡檢駐

漢置餘暨縣三國吳太平二年改曰永興隋開皇中省入會稽

縣唐儀鳳二年復分會稽諸暨二縣地置永興縣天寶初改曰

蕭山以縣西蕭山得名班固云餘暨縣蕭山潘水所出

餘暨故城在縣西應劭曰吳王闔廬弟夫槩之所邑

西陵城在縣西十二里舊名固陵酈道元云浙江東逕故陵城

北昔范蠡築城于浙江之濱言可以固守謂之固陵後漢建安

初會稽王朗拒孫策于此吳越改曰西興東有運河自縣治通

府城及上虞長二百里南宋時漕渠故道也

諸暨縣 繁疲難東北至府一百十里

漢舊縣元元貞初升為州明初改為諸全州洪武中復為諸暨

縣

有楓橋一鎮亦曰又及於

句乘山在縣南五十里國語句踐之地南至于句無韋昭注諸

暨有句無亭括地志謂即句乘山銀冶山在縣北三十里新唐

書諸暨縣有銀冶又縣東五十里有烏帶山出紫石英

浦陽江在縣西南自金華府浦江縣流入縣境名錢清江又西

北流注浙江長寧原在縣北五十里一曰若山在縣北四十里

宋義安廢縣在縣東北五十里有湖今西田有七十二湖

新城在縣西南六十里

餘姚縣繁疲難西南至府一百八十里

有年山在縣北四十里廟姚江一驛二山

漢舊縣隋初省入句章唐武德四年復置縣兼置姚州七年州

廢元元貞初升餘姚縣為州明洪武二年復為縣

句餘山在縣南一百十里古名鬼藏山亦名四明山與寧波府

鄞縣接界晉書餘姚有句餘山即此

上虞縣

繁疲西至府一百二十里

在西有曹娥一驛

樂湖一鎮

漢舊縣隋開皇中廢入會稽唐貞元中復置

銅山在縣西南二十五里舊產銅有流原數道滙為銅山湖周

二里

有志山有手同 及蓋湖在及蓋山南合白馬河上流三湖一

上虞江上流曰剡谿自嵯縣北流入會稽縣界曰曹娥江又北

入縣界曰上虞江

故高城在西北山即虞侯界以山為界此又五都中堰列府山司

縣故城在今縣西北水經注縣本司鹽都尉治地名虞賓晉太

康地記舜避丹朱于此故以名縣又云禹與諸侯會事訖因相

與娛樂

漢始寧廢縣在縣西南五十里

嵯縣

衝繁西北至府一百八十里

有浦口

長樂

三鎮

所從地

漢置剡縣唐武德四年于縣置嵊州八年州廢縣仍屬越州宋

宣和八年始改為嵊縣

以溪為加廣名所

剡溪在縣南一百五十步

剡溪在縣南一百五十步

剡縣故城在縣西南一十二里吳賀齊為令移理今所

新昌縣

簡西北至府二百二十里

有剡烟一鎮

五代梁開平二年吳越析剡縣置

天姥山在縣東五十里高三千五百丈周六十里

縣故城在今縣東

仿漢諸田



乾隆府廳州縣圖志卷二十八

賜進士及第翰林院編修充 國史館纂修官 臣 洪亮吉撰

浙江布政使司

台州府 疲難

原額人丁一十七萬六千五百一十四
又滋生人丁一萬一千七百七十二

有溫水潭
大陳石塘

秦以前同紹興府秦屬閩中郡漢置回浦縣為會稽南部都尉

治後漢建武初改曰章安為東部都尉治三國吳太平二年析

章安縣地置臨海縣又分會稽東部置臨海郡隋平陳省郡入

處州大業中屬永嘉郡唐武德四年以臨海縣置海州五年改

曰台州天寶初復曰臨海郡乾元中復曰台州五代屬吳越宋

亦曰台州臨海郡元至元中改台州路明初改台州府

本朝因之海防同知駐停旁

本朝因之海防同知駐停旁

府境

八到

| | | | | | | | | | | |
|-------|--------|-------|--------|--------|--------|-------|-------|--------|-----|---|
| 東 | 西 | 南 | 北 | 東 | 西 | 東 | 西 | 東 | 西 | 自 |
| 距 | 距 | 距 | 距 | 至 | 至 | 至 | 至 | 至 | 至 | 府 |
| 三百七十里 | 二百五十五里 | 一百八十里 | 一百九十里 | 紹興府 | 溫州府 | 溫州府 | 溫州府 | 寧波府 | 金華府 | 治 |
| | | 縉雲縣界 | 樂清縣界 | 新昌縣界 | 永嘉縣界 | 象山縣界 | 東陽縣界 | 四縣界 | 京師 | 至 |
| | | 一百九十里 | 一百四十五里 | 一百四十五里 | 二百五十五里 | 二百八十里 | 二百七十里 | 七百七十八里 | 四 | 至 |

土貢

| | | | | | | | | |
|----|-----|----|----|----|-----|---|----|---|
| 絹 | 茶 | 鹽 | 金漆 | 朮 | 乾薑 | 草 | 金松 | 相 |
| 方竹 | 飛生鳥 | 火魚 | 章巨 | 甲香 | 鮫魚皮 | 貉 | | |
| 皮 | 花乳香 | 養魚 | | | | | | |

管縣六

臨海 黃巖 天台 仙居 寧海 太平

臨海縣 繁 荻 難 郭 下 有赤城一驛 蛟湖一鎮 巡檢駐前所

漢置回浦縣後漢改曰章安三國吳太平二年分置臨海縣為

臨海郡治尋徙郡治章安以縣屬焉隋省章安以臨海縣屬處

州大業中屬永嘉郡唐為台州治

其北曰臨海有仙居用西府台州制系屬其北曰臨海有仙居用西府台州制系屬

括蒼山在縣西南四十里接仙居縣界

北五十里南有仙居用西府台州制系屬

海在縣東又黃巖寧海太平三縣皆濱海

靈江在縣南李吉甫云臨海江有二水合成一自始豐溪一自

樂安溪至縣城西北十三里合流

即此在臨海北值地南

章安故城在縣東南一百十五里章安市

杜瀆鹽場在縣東一百二十里又黃巖寧海天台仙居四縣各

有鹽場一

所有海物物亦多物亦多物亦多物亦多

黃巖縣繁疲難西北至府六十里

有丹霞一驛路橋越溪海遊海魯四鎮巡檢駐

長補

唐上元二年析臨海縣置永寧縣天授元年改曰黃巖以縣西

南黃巖山得名元元貞初升為黃巖州明洪武二年降為縣

縣故城在今縣治北

天台縣簡東南至府九十里有桑洲西北六十里驛清溪一鎮

三國吳析章安置始平縣晉太康初改曰始豐隋省入臨海唐

武德四年復置始豐縣八年省貞觀八年復置上元二年改曰

唐興五代梁開平中吳越改曰天台石晉改為台興宋復曰天

台南溪洞在東北穿山而西胡漢家西北茅橋三街

天台山在縣北三里又北三里有赤城山土色皆赤故名

赤巖場在縣西十里宋元祐四年以礦發置銀場尋廢又仙居

縣宋有安仁鐵場

仙居縣疲難東少北至府九十里西以鎮守上營西以白塔市西以仙橋

晉永和中析始豐置樂安縣隋省入臨海唐武德四年復置八

年省上元二年復置五代唐長興元年吳越改爲永安縣宋景德四年改曰仙居

永安溪在縣南李吉甫云源出縣西馮師山流逕縣南又東入

臨海縣界合靈江

西行歸洲市東南三十里及列市

樂安故城在縣西北五代吳越時始徙今治

舊在縣西北有上城舊城西三十里

寧海縣

繁西南至府一百八十里

有朱家鼻一驛在初歲嶺

晉永和三年析鄞縣置寧海縣隋開皇九年省入章安唐武德

四年復置七年省永昌元年又置

西去初平曰南陳鎮西北對曰上野村

縣故城在今縣東北

東南州健跳在海門東北界東北對鎮南村

太平縣

繁西北至府一百四十里

有蒲岐溫嶺二鎮縣丞

明成化五年析黃巖縣置治在太平鄉故名

分駐新城巡檢駐松門

新河口在縣東四十里自黃巖縣東南至溫嶺長一百三十里

金華府 衝繁難

原額人丁二十三萬八千六百八十八
又滋生人丁共一萬六千五十三

秦以前同紹興府漢為會稽郡烏傷縣後漢為會稽西部都尉
治後分置長山縣三國吳寶鼎元年于長山縣置東陽郡梁末
置縉州陳改置金華郡隋平陳郡廢改置婺州大業初仍為東
陽郡唐武德四年復置婺州天寶初復曰東陽郡乾元初復曰
婺州五代屬吳越晉天福四年升為武勝軍節度宋亦曰婺州
東陽郡淳化元年改曰保寧軍節度元至元十三年改為婺州
路至正十八年明太祖改寧越府後又改曰金華府

府境 東西距三百四十里
南北距二百里

八到 東至台州府天台縣界二百七十里
西至衢州府龍游縣界七十里

南至處州府縉雲縣界一百里
北至嚴州府建德縣界一百里

東南至台州府仙居縣界三百五十里
西南至龍游縣界七十五里
東北至紹興府嵊縣界二百五十里
西北至嚴州府壽昌縣界九十五里
自府治至京師三千七百四十里

土貢 鐵鑛 綿 紵布 紙 漆 香杭 銅 葛粉 藥膏 棗 榧子 酒 熏蹄

管縣八

金華 蘭谿 東陽 義烏 永康 武義 浦江 湯

谿

金華縣 衝繁郭下 有雙溪一驛孝順一鎮

漢會稽郡烏傷縣地後漢初平三年分置長山縣三國吳為東陽郡治隋平陳改曰吳寧開皇十二年改曰東陽十八年始改曰金華唐垂拱四年改曰金山神龍元年復曰金華
金華山在縣北一名長山顧野王云山連亘三百餘里又銅山

在縣南三十里與蘭谿縣東銅山竝以產銅得名

吳寧水今名東陽江自東陽縣北西流逕義烏縣南又西逕府城南與永康溪合為雙溪

長山故城在縣東四十里

蘭谿縣 衝繁難東南至府五十里 有激水一驛平渡永昌

下置在初產此水也宜州

漢烏傷縣地漢末為長山縣地隋為金華縣地唐咸亨五年始分置蘭谿縣元元貞初升為州明初復為縣

穀水今名衢江自衢州府龍游縣流入逕湯溪縣西北二十里又北入縣界逕縣西南十五里為金臺灘又至蘭陰山下與發港合統名曰蘭谿按李吉甫云北流入東陽江當是指發港也東陽縣繁難西少南至府一百三十里 有永寧一鎮

後漢興平二年分烏傷諸暨二縣地置吳寧縣三國吳分屬東

一第 7 册 續修四庫全書第 16 版 正內

陽郡唐初省爲義烏縣地垂拱二年始析置東陽縣

吳寧故城在縣東舊說漢時析諸暨之水門置漢寧縣孫氏始改爲吳寧

銀銅場在縣北四十五里宋元祐崇寧間置場于此

義烏縣 疲難西南至府一百十里 有龍祈一鎮

漢烏傷縣唐武德四年于縣置縉州七年州廢改縣曰義烏

唐華川故城在縣西南廢縉州在縣北一百八十步今爲滿心寺

永康縣 疲難西北至府一百十里 有華溪一驛

三國吳赤烏八年分烏傷置永康縣隋廢唐武德四年復置曰縉雲兼置麗州八年州廢復曰永康

銅山在縣東五十五里宋元祐中嘗置場采銅宣和後廢紹興

直隸州志卷二十一 五

中又置尋廢

永康谿在縣南源出縉雲縣土母山入縣界西北與華溪會始
勝舟楫至金華縣與東港合

麗州故城在縣北

武義縣 疲難北少西至府七十五里

唐天授二年分永康縣地置尋更名武城天祐中復故樂史稱
顧野王云吳赤烏八年分烏傷永康縣置隋廢唐復置按晉宋
齊隋志竝無武義縣樂史所引疑誤

浦江縣 雒西南至府一百十里

後漢興平二年吳分烏傷諸暨二縣置豐安縣隋平陳廢入金
華唐天寶十三載復分義烏蘭谿富陽三縣地置浦陽縣五代
梁開平四年錢氏更名曰浦江

浦陽江在縣南一里東北流至紹興府界為錢清江韋昭以浦

陽與錢唐江松江為禹貢三江浦陽江北曰九里山南有錢清江

豐安廢縣在縣西南

湯谿縣難東北至府五十里

明成化六年分金華蘭谿及衢州府龍游處州府遂昌四縣地置

古城在縣西五里湯塘山上或以為婺州舊治

衢州府衝繁難

原額人丁一十五萬八千六百九
又滋生人丁五千九百九十一

秦以前同金華府漢為會稽郡太末縣地三國吳分屬東陽郡
唐初屬婺州武德四年始于信安縣置衢州以州有三衢山故
名六年廢垂拱二年復置天寶初曰信安郡乾元初復曰衢州

五代屬吳越宋曰衢州信安郡元至元十三年改衢州路明初改龍游府明年復曰衢州府

本朝因之分巡金衢嚴道駐此同知駐峽口

府境 東西距二百二十五里 南北距二百二十里

八到 東至金華府湯溪縣界一百十里 西至江西玉山縣界一百十五里

南至處州府遂昌縣界一百二十五里 北至嚴州府遂安縣界九十五里

東南至遂昌縣界一百四十里 西南至福建浦城縣界一百八十里

東北至嚴州府壽昌縣界九十里 西北至安徽婺源縣界一百九十五里

自府治至京師三千八百四十里

土貢 銀 紵布 綿 紙 扇 箆 龍須席 葛粉 茶

管縣五

西安 龍游 江山 常山 開化

西安縣

衝繁郭下

有上航一驛巡檢駐金旺

漢太末縣地後漢初平三年分置新安縣晉太康元年改曰信安唐武德四年始置衢州治此咸通中改曰西安

銅山在縣西北百里宋時山出銅錫鉛明產鑛嘉靖三十九年徽處二州民羣聚來取因為寇盜官兵盪平之遂設兵戍守王存云縣有南北二銀場按南場在齋豆山下

信安故城有三一在縣南六里馬驛橋南一在縣東十五里開元寺北一在縣北二十里白石山圖經宋宣和三年方臘陷衢州州守高至臨于龜峰山築城即今治唐盈川廢縣在縣南

龍游縣

衝難西至府七十里

有亭步一驛湖頭一鎮巡檢

春秋越姑蔑地漢置太末縣隋平陳併入金華縣唐武德四年置穀州及太末白石二縣八年州縣俱廢入信安貞觀八年分

信安金華二縣地改置龍丘縣屬婺州垂拱二年改屬衢州五代時吳越始改曰龍游宋宣和三年改曰盈川紹興初復故白石廢縣在縣南三十五里白石山麓又唐武安廢縣在縣南姑蔑城在縣北

江山縣 衝疲難東北至府七十五里

有廣濟水馬驛禮賢一鎮巡檢管驛丞駐廣濟

唐武德四年分信安南境置須江縣八年省永昌元年復置五代時吳越改曰江山以縣南江山得名宋咸淳中改曰禮賢元初復曰江山

泉山在縣南一百三十里周數百里仙霞嶺在縣南一百里又南去福建浦城縣一百二十里上有關或云即古泉山之嶺也周百里登嶺凡三百六十級唐乾符五年黃巢破饒信歙等州

轉掠浙東因刊山開道七百餘里直趨建州卽此嶺也

穀水今名衢江源出仙霞嶺流逕西安龍游二縣東北入金華

府界爲蘭谿班固云太末縣有穀水東北至錢唐入江

須江故城在縣西南又禮賢故城在縣西南三十五里

常山縣

衝繁東至府八十里

有甘露一鎮巡檢駐草坪

後漢建安二十三年分太末置定陽縣隋廢入信安唐武德四

年復置八年廢咸亨五年改置常山縣以縣東常山得名宋咸

淳三年改曰信安元復曰常山

縣故城在今縣東四十里定陽廢縣在縣東南三十里定陽鄉

開化縣

簡東南至府一百六十里

有馬金華二鎮巡檢

宋乾德四年吳越分常山置開化場太平興國六年升爲縣

嚴州府

衝

原額人丁一十一萬八百四十三
又滋生人丁九千九百三十九

秦以前同紹興府秦爲會稽鄞二郡地漢屬會稽丹陽二郡後
漢屬吳丹陽二郡建安十三年孫吳始分置始新等縣又于始
新置新都郡晉太康元年改曰新安郡隋平陳郡廢仁壽三年
復置睦州大業初改爲遂安郡治雒山縣唐武德四年復于雒
山縣置睦州又于桐廬縣置嚴州七年廢嚴州以睦州爲東睦
州八年復曰睦州萬歲通天二年始移治建德縣天寶初改新
定郡乾元初復曰睦州五代屬吳越宋亦曰睦州新定郡宣和
初升爲建德軍節度三年改曰嚴州遂安軍節度咸淳元年升
爲建德府元至元十四年改建德路明初改建安府洪武八年
改曰嚴州府

府境

東西距三百七十里
南北距一百七十五里

八到

| | | | | | | | | |
|----------------|--------------|--------------|-----------------|---------------|------------|--------------|------------|---------------|
| 東至杭州府富陽縣界一百四十里 | 西至安徽歙縣界二百三十里 | 南至金華府蘭谿縣界四十里 | 北至杭州府於潛縣界一百三十五里 | 東南至金華府治一百四十五里 | 西南至衢州府治二百里 | 東北至杭州府治二百七十里 | 西北至歙縣治三百十里 | 自府治至京師三千五百八十里 |
|----------------|--------------|--------------|-----------------|---------------|------------|--------------|------------|---------------|

土貢

銅 文綾 紵 白石英 竹簾 茶 漆 桐油
 紙 櫻 龍膽州

管縣六

建德 淳安 桐廬 遂安 壽昌 分水

建德縣

衝郭下 有富春一驛

漢富春縣地三國吳黃武四年始析置建德縣隋平陳廢入金華唐武德四年復置屬嚴州七年與州俱廢永淳二年分桐廬雉山二縣復置

直隸州屬州縣圖卷二十八

銅官山在縣西八十里秦時嘗于此置官采銅

漸江一名新安江自徽州府歙縣東流逕淳安縣及縣南又東

北逕桐廬縣入杭州府界又東陽江自金華府界流入至縣東

南注漸江

淳安縣 衝東至府一百六十五里

有港口永平街口茶園四鎮

漢丹陽郡歙縣地後漢建安十三年孫權析置始興縣并置新

都郡晉為新安郡治隋平陳改縣曰新安仁壽中為睦州治大

業初改縣曰雉山唐文明元年又改曰新安萬歲通天二年始

移州治建德以縣屬焉開元二十年改曰還淳永貞元年避諱

又改曰青溪宋宣和三年改曰淳化紹興元年始改曰淳安

始新故城在縣西水經注孫權立始新都尉于歙之華鄉令賀

齊守之後移出新亭按吳志齊表以葉鄉為始興縣葉鄉當卽

續修四庫全書 史部 地理類 卷二十八 淳安縣

華鄉字近而誤也雉山廢縣在縣西南二里雉山下

桐廬縣

衝西南至府九十五里
下淮在縣南相江津渡也

有桐江一驛

三國吳黃武二年分富春縣之桐溪鄉置隋平陳縣廢仁壽中復置

富春山在縣西三十里顧野王云七里瀨在東陽江下與嚴陵

瀨相接今土人謂之瀧一名富春渚

桐溪在縣東北三里至桐君山下入浙江李善引十洲記桐廬

縣新安東陽二水合于此是東陽江亦浙江上源也

縣故城在今縣西二十五里孝泉鄉故址尚存

遂安縣

疲難東少北至府一百八十里
自漢置遂安縣後至唐武德中廢遂安縣

有鳳林一鎮

後漢建安十三年孫吳分歙縣地置新定縣晉太康元年改曰

遂安隋平陳省入新安仁壽中復置

東陽縣志卷二十一

洪洞山在縣西南七十里唐天寶中嘗置場采銅于此又有白

石山在縣西七十里李吉甫云山出白石英充貢因名

縣故城在今縣西南木連邨溪北唐武德四年移今治

壽昌縣

廢東北至府九十里

有新市一鎮

三國吳分富春立新昌縣晉太康元年改曰壽昌隋廢唐永昌

元年分雉山縣復置載初元年廢神龍元年復置

新昌故城在縣西永平鄉今猶名故城坂

分水縣

簡東南至府一百二十二里

唐武德四年分桐廬縣置七年仍廢入桐廬如意元年復置曰

武盛縣神龍元年復曰分水取桐廬江水中分為名

唐昭德故城在縣西北昭德里

溫州府 衝難

原額人丁二十二萬一千八十五
又滋生人丁六千一百五十八

禹貢揚州之域春秋戰國屬越漢初爲東甌國後爲會稽郡回
浦縣地後漢永和三年置永寧縣三國吳屬寧海郡晉太寧元
年析置永嘉郡隋平陳郡廢屬處州大業初屬永嘉郡唐武德
五年置東嘉州貞觀元年州廢屬括州上元元年置溫州天寶
初曰永嘉郡乾元初復曰溫州五代屬吳越晉天福八年升爲
靖海軍節度宋初仍曰溫州永嘉郡太平興國三年降爲軍政
和七年升應道軍節度使建炎三年罷咸淳元年升瑞安府元
至元十三年置溫州路明洪武初改曰溫州府
本朝因之分巡溫處道駐此分防同知駐玉環轄巡檢一

府境

東西距一百六十里
南北距五百里

八到

東至海岸七十里
西至處州府青田縣界九十里

南至福建霞浦縣界三百里
 北至台州府仙居縣界二百里
 東南至大海一百里
 西南至福建壽寧縣界三百里
 東北至台州府臨海縣治三百里
 西北至處州府麗水縣治三百六十里
 自府治至京師四千三百十里

土貢

錦 紵布 綉 溫克絲 鮫魚皮 蜀糖紙 礬
 鐵 芽茶 柑 金橘 乳橘 石髮茶 石斛 西
 施舌 牡礪 權木 漆器 竹絲燈

管縣五

永嘉 瑞安 樂清 平陽 泰順

永嘉縣

衝繁郭下 有審舉一鎮兼置驛縣丞駐南溪巡檢
 駐西溪外寧村在縣南

漢初為東甌國後為回浦縣地永和三年置永寧縣晉太寧初
 為永嘉郡治隋廢郡改縣曰永嘉

華蓋山在縣東一里

海中有青嶼在縣北有南鹿風皇青水潭

海在府東縣及樂清平陽瑞安皆濱海延袤四百餘里有海塘
永嘉江在縣北門外今名甌江

東甌故城在縣西南三十里司馬貞云甌水名永嘉記甌水出
永寧山行三十餘里去郡城五里入江

瑞安縣 衝繁北至府八十里 有巡檢駐大畝 東北廿餘里

三國吳析章安置羅陽縣孫皓改曰安陽晉太康元年又改曰

安固隋省入永嘉唐武德八年復置安固縣天復二年改曰瑞

安元元貞初升為州明洪武二年復為縣

安陽江在縣南門外吳時名羅陽江唐時名安固江亦名瑞安

江

羅陽故城在縣東北晉太寧初遷今治

樂清縣 衝繁西南至府八十里 有嶺店驛館頭一鎮縣丞

縣分駐大荆巡檢駐

晉寧康三年析永寧縣置樂城縣隋廢唐武德五年復置七年

廢入永嘉載初元年復置五代梁時吳越改曰樂清

雁蕩山在縣東九十里又玉環山在縣東南海中周回五百餘

里去府二百里舊有城明洪武二十年徙奔

本朝雍正五年復增築城設同知駐防于此遂為海疆重鎮

長林鹽場在縣西四十里又瑞安有雙穗場平陽有天富場

平陽縣衝繁東北至府一百三十里有仙山前倉二鎮巡檢駐蒲門南以金鄉

漢章安縣地三國吳為安陽縣地晉太康四年置始陽縣尋改

曰橫陽隋省入永嘉唐武德五年復分置橫陽縣貞觀初廢大

足元年復置五代梁乾化四年吳越改曰平陽元元貞初升為

州明洪武二年復為縣

橫陽江在縣西南二十五里

橫陽故城在縣北

泰順縣

簡東北至府三百七十里

有池村

北村 南 鎮

明景泰三年析瑞安平陽二縣置

在兩雅河

分水山在縣東南一百六十里與平陽接界泉發隴上東西分流以限閩浙

處州府

難

原額人丁一十二萬三千六百六十四
又滋生人丁五千四百七十七

漢以前同溫州府後漢為會稽郡章安縣地三國吳兼屬臨海郡晉屬永嘉郡隋平陳廢郡始改置處州治括蒼縣開皇十二年改曰括州大業初復改永嘉郡唐武德四年復曰括州兼置總管府貞觀元年府罷天寶初改縉雲郡乾元初復曰括州大曆十四年復曰處州五代屬吳越國宋仍曰處州縉雲郡元至

元十三年立處州路明洪武初改處州府

府境

東西距四百九十里
南北距四百十里

八到

東至温州府永嘉縣界七十里
西至福建浦城縣界二百二十里
南至温州府泰順縣界二百三十里
北至金華府武義縣界一百八十里
東南至温州府瑞安縣治二百八十里
東北至金華府永康縣治一百八十里
西南至福建政和縣治四百六十里
西北至衢州府龍游縣治二百七十里
自府治至京師四千五百八十里

土貢

綿 絹 紵布 麻 葛 紙 漆 銀 鉛 鐵
茶 蜜 蠟 蕨粉 香蓆 黃連 錦雞 白鵬
玉面狸 青瓷器 圖書石

管縣十

麗水 青田 縉雲 松陽 遂昌 龍泉 慶元 雲

和 宣平 景寧

麗水縣

衝郭下

有括蒼一驛保定一鎮

隋開皇九年析松陽縣東鄉置括蒼縣為處州治唐大曆十四

年改曰麗水

五代吳越以長松為

大溪發源龍泉縣臺湖山自遂昌雲和二縣流入縣境麗水自

中其軍有通馬塘驛之於支結以灌田

縉雲縣流逕縣東注大谿李吉甫云本名惡溪以其湍流阻險

九十里中五十六瀨名為大惡隋開皇中改今名故唐以之名

縣

處州故城有二一在縣東南七里括蒼山麓隋時故治一在縣

西二里小括山上唐末遷治于此縣故城在今縣西三十五里

資福邨

青田縣

衝西北至府一百五十里

有芝田一驛

唐景雲二年析括蒼縣置

青田溪在縣南三里其上流即大溪東南至温州府界入海

緝雲縣

衝西南至府九十里

有南峯一驛

唐萬歲登封元年析麗水永康二縣地置

緝雲山在縣東二十三里高六百丈周三百里一名仙都山又

括蒼山在縣東七十里與仙居縣界

桃花嶺在縣西南二十里即古桃枝嶺崎嶇盤曲長五十里有

桃花隘為絕險處

丹之五及湖山嶺亦在縣界

松陽縣

難東至府一百二十里

後漢建安四年析章安置唐武德四年于縣置松州八年州廢

五代梁開平二年吳越改為長松縣晉天福四年又改為白龍

宋咸平二年復曰松陽

馬鞍山在縣東四十八里新唐書山出銀山下有白銀坑其二

十五處又有銅坑鉛坑

縣故城在今縣西二十里李吉甫云後漢分立此縣有松樹大十八圍因取爲名

遂昌縣

繁東少南至府一百八十里

三國吳赤烏二年析太末縣地置平昌縣晉太康元年改爲遂昌隋廢後復置唐武德八年省入松陽景雲二年復置

龍泉縣

疲難東北至府二百四十里

有縣丞分駐安仁莊

唐乾元二年析遂昌松陽之龍泉等鄉置因以爲名宋宣和三年改曰劍州紹興元年復故

豫章山在縣南新唐書麗水縣有銅出豫章孝義二山孝義山在縣西五十里

劍池湖在縣南五里本名龍泉宋宣和中改曰劍池湖州名劍

亦以此

慶元縣

簡東北至府四百里

宋慶元三年析龍泉之松源鄉置以紀年爲名明初省入龍泉
洪武十四年復置

雲和縣

簡東北至府一百十里

明景泰三年析麗水之浮雲元和二鄉置

宣平縣

疲東南至府一百二十里

明景泰三年析麗水縣置

俞高山在縣南六十里舊產銀礦又礬坑山在縣西北三十里
亦同又雲和縣武岱山下有銀坑四處鉛坑二處景寧縣亦有
銀坑明初開采後皆封閉

景寧縣

簡北至府一百四十里

明景泰三年析青田縣地置

| | | | | | | | | | | | | | | | | | | | |
|--|--|--|--|--|--|--|--|--|--|--|--|--|--|--|--|--|--|--|--|
| | | | | | | | | | | | | | | | | | | | |
|--|--|--|--|--|--|--|--|--|--|--|--|--|--|--|--|--|--|--|--|

乾隆府廳州縣圖志 卷二八

青田縣地置

五八七

五八七



江西馬頭
曰吳城樟
樹河口有
星子清江
鑄山又景
獨在浮梁

江西全圖

統計十三府二廳一直隸州

| | | | | | | | |
|-----|-----|----|-----|-----|-----|-----|----|
| 南昌府 | 奉新 | 新建 | 豐城 | 進賢 | 饒州府 | 樂平 | 餘干 |
| 德興 | 靖安 | 武寧 | 玉山 | 弋陽 | 貴安 | 南康府 | 星子 |
| 萬年 | 廣信府 | 饒山 | 廣豐 | 興安 | 南城 | 新城 | 都 |
| 安仁 | 九江府 | 湖口 | 彭澤 | 建昌府 | 南豐 | 廣昌 | |
| 建昌 | 臨川 | 崇仁 | 金谿 | 臨江府 | 清江 | 新淦 | |
| 撫州府 | 宜春 | 樂安 | 東鄉 | 安福 | 新喻 | 峽江 | |
| 盧陵 | 萬安 | 吉水 | 永豐 | 蓮花 | 瑞州府 | 高安 | |
| 吉安府 | 宜春 | 永新 | 永寧 | 興國 | 會昌 | 信豐 | |
| 龍泉 | 萍鄉 | 分宜 | 贛州府 | 瑞州府 | 會昌 | 安遠 | |
| 袁州府 | 大庾 | 南康 | 興國 | 瑞州府 | 會昌 | 安遠 | |
| 長寧 | 南安府 | 崇義 | 寧都州 | 石城 | | | |
| 定南廳 | 上猶 | 崇義 | | | | | |

南新上應皆上好缺也其他三佳怪而終二府乎了

晉陽以故紫桑屬江州沈氏宗室之裔初置江州以孫承之為刺史六年移
江州於巴東移江州於巴東



江西境眾水歸合表

直隸原州縣圖志卷之六

| | | | | | | | | | |
|-----------|--|--|-----------------------------|-----|----|----|----|-----------|------------------|
| 鄱陽湖
盜水 | 贛水
盱水
鄱水
餘水
盧水
樂安江
昌江
上饒江
南湖 | 蜀水
豐水
馮水
修水
南水
淦水
吉水
蛇溪水
章水
貢水
奉新江 | 大江
一名潯陽
一名九澤
一名官亭湖 | 鄱陽湖 | 贛水 | 章水 | 貢水 | 上猶江
池江 | 虔化水
雩水
綿江水 |
|-----------|--|--|-----------------------------|-----|----|----|----|-----------|------------------|

乾隆府廳州縣圖志卷二十九

賜進士及第翰林院編修充

國史館

纂修官

臣

洪亮吉撰

江西布政使司

有美城橫州河口三十六市鎮

南昌府

衝繁難

原額人丁二十三萬一千五百九十一
又滋生人丁三千六百六十一

宗
江州府屬
豫章郡
漢高帝
禹貢揚州
春秋時吳西境
戰國屬楚秦屬九江郡
漢高帝
禹貢揚州
春秋時吳西境
戰國屬楚秦屬九江郡
漢高帝

禹貢揚州之域春秋時吳西境戰國屬楚秦屬九江郡漢高帝

五年分置豫章郡治南昌縣晉元康元年於郡置江州東晉咸

康六年州移治潯陽以豫章為屬郡陳初江州復理豫章天嘉

六年州罷隋平陳廢郡置洪州總管府大業初府廢復為豫章

郡唐武德五年復曰洪州仍置總管府七年改都督府天寶元

年復為豫章郡乾元元年復為洪州為江南西道觀察使治所

咸通中為鎮南軍節度使治五代初屬楊吳南唐交泰元年建

乾隆府廳州縣圖志卷二十九

南都升為南昌府宋初復為洪州隆興三年曰隆興府為江南西路治所元至元十四年置總管府二十一年改為龍興路明初為洪都府尋改南昌府

本朝為巡撫部院及布政使司按察使司治所糧儲道鹽巡道並駐此軍捕水利同知駐吳城

府境 東西距三百八十里 南北距四百十里

八到 東至饒州府餘干縣界一百四十里 西至瑞州府新昌縣界二百四十里 南至撫州府樂安縣界二百三十里 北至南康府星子縣界一百八十里

東南至撫州府府治二百里 西南至瑞州府府治一百二十里 東北至南康府府治一百六十里 西北至湖廣通山縣界五百里

自府治至京師四千八百五十里

土貢

銅 鐵 葛 紵布 茶 梅煎 甘橘 藥 蠟

管縣七州一

南昌 新建 豐城 進賢 奉新 靖安 武寧 寧

州

南昌縣 衝繁難郭下 有寶豫錢局南浦一驛芋韶一鎮巡檢二駐市汊及三江口

自臨章邑江而西有山屹然蓋江和出山石於津也阻江左城十里而近在令章江門外十里

漢置南昌縣為豫章郡治隋改縣曰豫章唐寶應元年改曰鍾陵貞元中復曰南昌 有粵沙武江五寺之豫州

贛水一名章江在府城西章江門外上有滕王閣江廣十里自

臨江府清江縣流逕豐城縣西又北逕新建縣北合鄱陽湖入

江盱水今名武陽水自撫州府臨川縣流至縣東合鄱陽湖班

固云南城縣盱水西北至南昌入湖漢

東湖在府城東南隅水通大江增減與江水同漢永元中太守

張躬築塘以通南路兼遏此水冬夏不增減後頻被水患至宋

景平元年太守蔡君西起堤開塘為水門水盛則閉之多則洩自是居民少患又有南湖在縣東五十里東北流入鄱湖

縣故城在縣東圖經南昌縣凡三改五移明初又移今治城邑

考漢城周十里八十四步南曰松陽門西曰臯門昌門東北二

門各以方隅為名唐孫州故城在縣西南

劉繇城在縣東北齊城在縣東南塘口城在縣西南七十里

新建縣 衝繁難郭下 有新興一驛樵舍一鎮巡檢二駐昌

宋太平興國六年割南昌縣置

西山在縣西章江門外三十里一名南昌山即古散原山也上

有梅嶺漢元鼎五年樓船將軍楊僕請擊南越屯豫章梅嶺以

待命即此銅山在縣西北樂史云吳王濞鑄錢之山

蜀水在縣西南自瑞州府高安縣流入合于章江

直隸州屬少保區志卷二十一

二

一第 1.26 冊 續修四庫全書 8 五九六

彭蠡澤今名鄱陽湖在縣東北跨南昌饒州南康九江四府之境長三百里闊四十里一名宮庭湖書禹貢彭蠡既瀦班固云彭澤縣禹貢彭蠡澤在西

彭澤縣在彭澤

昌邑城在縣西北六十里慨口椒丘城在縣北

豐城縣

衝繁疲北少東至府一百二十里

有劍江一驛松湖港口曲江三鎮巡檢駐沛原

後漢建安中孫權分南昌立富城縣晉太康元年改曰豐城梁

大通二年移屬巴山郡隋平陳縣廢開皇十二年改置廣豐縣

仁壽初復曰豐城唐天祐中改曰吳皋五代南唐時復舊元至

元二十三年升為富州明洪武初復為豐城縣

豐水源出縣東南杯山至縣東入章江又有富水西北流與豐

水合吳晉二縣名所由出也

縣故城在今縣西南唐時徙今治梁廣豐故城在縣東二十五

里廣豐鄉有老竹洲

豐城江隄在縣西北章江岸凡百餘里自唐至今歷歲修築

進賢縣衝西北至府一百十里

有潤陂鎮巡檢二駐潤陂及鄆子寨

晉太康初分南昌縣東境置鍾陵縣尋省唐武德五年復分置八年復廢宋初置進賢鎮崇寧二年升為縣

鍾陵故城在縣西北

奉新縣衝東至府一百二十里

巡檢一駐羅坊

漢海昏縣地後漢永元十六年分置建昌縣中平二年又分置新吳縣劉宋移建昌治海昏城陳初于新吳縣置南江州尋廢隋平陳又省縣入建昌唐武德五年復置新吳縣屬南昌州八年仍省永淳二年復置南唐昇元元年改曰奉新縣

馮水在縣南鄠道元謂之僚水源出縣西百丈山東北流入南
康安義縣界至新建縣西北嘅江口入章江

新吳故城在縣西三十里建昌故城在縣西四十里或云卽太

史城太史慈創置

有上字亦在此地

靖安縣 簡東南至府一百六十里

本建昌縣地唐廣明中置靖安鎮楊吳乾貞二年改爲場南唐
昇元元年升爲縣

武寧縣 繁難東南至府三百八十里 有高坪市巡檢駐

後漢建安中孫權分海昏立西安縣晉太康元年改曰豫寧陳
武帝置豫寧郡隋平陳廢郡并縣入建昌唐長安四年又分建
昌置武寧縣景雲元年復曰豫寧寶應元年復曰武寧元至元
二十三年于縣置寧州大德八年徙州治分寧以武寧還屬龍

直隸州縣志卷二十九 四

興路明屬南昌府

修水在縣南一百步源出寧州東流至南康府建昌縣入章江

班固云艾縣修水東北至彭澤入湖漢行六百六十里縣境有

磧溪白石清江高坪諸水並注修水

豫寧故城在縣西二十里甘羅邨

寧州 繁疲難東南至府三百五十里

有八疊鎮巡檢三駐
八疊及杉市排埠

春秋時吳艾邑漢置艾縣陳屬豫寧郡隋省縣入建昌唐初為

武寧縣地貞元十六年分武寧西界置分寧縣建炎四年置義

寧軍尋罷元至元二十三年置寧州于武寧縣以分寧屬之大

德八年移州來治明洪武初廢州為寧縣宏治十六年復升為

州屬南昌府

今以白縣屬之。西以杉市和道也。有林源大橋。亦有艾城。林源大橋亦有艾城。林源大橋亦有艾城。

艾縣故城在州西百里龍岡坪西平故城在州境按西平當屬

永元中
分治
昌初在
西平為
宗元表
二月廢
昌屬艾
縣

西安之誤

饒州府

衝繁難

原額人丁一十四萬八千三百六十二
又滋生人丁一千二百四十七

禹貢揚州之域春秋時為楚東境後屬吳戰國屬楚秦置番陽縣屬九江郡漢屬豫章郡建安十五年孫權分置鄱陽郡屬揚州晉元康元年改屬江州梁承聖二年于郡置吳州陳光大二年州罷大建十三年復置隋平陳廢郡改置饒州大業初仍為鄱陽郡唐武德四年復曰饒州天寶元年仍曰鄱陽郡乾元元年復曰饒州五代屬南唐宋曰饒州鄱陽郡元至元十四年升饒州路總管府明初改鄱陽府又改饒州府

本朝因之分巡廣饒九南道駐此鹽法軍捕同知駐景德鎮

府境

東西距五百三十里
南北距三百七十里

八到

| | |
|------|--------------|
| 東至 | 浙江開化縣界三百七十里 |
| 西至 | 南康府都昌縣界一百六十里 |
| 南至 | 撫州府臨川縣界二百里 |
| 北至 | 安徽建德縣界一百七十里 |
| 東南至 | 廣信府治四百五十里 |
| 西南至 | 南昌府治三百里 |
| 東北至 | 江西南昌府治六百里 |
| 西北至 | 江西南昌府治三百二十里 |
| 自府治至 | 京師五千二十里 |

土貢

金 銀 銅 茶 紗 紵布 裘器 煤

管縣七

鄱陽 餘干 樂平 浮梁 德興 安仁 萬年

鄱陽縣 衝繁難郭下 有芝山一驛棠陰一鎮巡檢駐石門

秦置番陽縣漢曰鄱陽後漢末孫權置鄱陽郡晉初移郡治廣
晉以鄱陽為屬縣蕭齊復移郡來治迄今不改

番水今名鄱江出縣東一名長港樂安江自東南來昌江自東

北來流至城東會爲一名鄱江環城南西折北流又分二支名雙港分流入鄱陽湖班固云鄱水西入湖漢

南珠湖在縣西南三十里納餘干古埠沙港諸水入鄱江又有北珠湖在縣西北按縣境諸水會于鄱陽湖者爲大合會于諸湖者爲小合諸小湖在鄱江南岸者凡一百九十二雙港南岸者凡一百七十皆隨地異名

縣故城在今縣東六十里故縣鎮漢鄡陽故城在縣西北一百二十里晉廣晉故城在縣西北一百八十里今名廣晉鄉

永平關在縣東本唐永平監

英布城在縣西北百二十里

餘干縣 衝難北少東至府一百二十里

有龍津一驛康山黃上埠瑞洪三鎮

春秋時越西境干越地漢置餘汗縣屬豫章郡三國吳改屬鄱

陽郡劉宋曰餘干蕭齊復曰餘汗隋開皇九年復改餘干屬饒

州元貞元年升為餘干州明洪武四年復為縣

武林山在縣東北三十里臨大湖漢元鼎六年東越王餘善發

兵距漢道入白沙武林梅嶺天子使樓船將軍楊僕出武林又

白沙在鄱陽縣西

上饒江在縣東南自廣信府貴溪縣流入又西北流與盱江章

江支津北會入鄱陽湖餘水在縣南即今馮田西津諸水也班

固云餘汗縣餘水在北至鄒陽入湖漢

餘汗故城在今縣東北四都唐玉亭廢縣在縣東南

樂平縣繁難西至府一百二十里有康山一驛仙鶴八澗

唐武德四年析樂安縣置九年省尋復置元貞元年升為樂

平州明洪武四年復為縣

縣故城在今縣東南桐山鄉長樂水口出煤礦在縣西鳳皇山

浮梁縣 衝繁難西南至府一百八十里 有景德桃樹二鎮

唐武德四年析鄱陽置新平縣八年省開元四年改置新昌縣
天寶元年改曰浮梁元貞元年升為浮梁州明洪武四年復
為縣

新平故城在縣東北新昌故城在縣東南昌江口之左

景德鎮在縣西南三十里宋景德中置因名圖說其地水土宜

陶宣德中始置御器廠于是有官審民審之分

德興縣 衝繁西至府二百四十里 有銀峯一驛巡檢駐白沙

三國吳析餘汗縣置樂安縣陳天嘉元年縣廢唐為樂安縣地

五代南唐昇元間改置德興縣

鄧公山在縣東三里舊名銀山李吉甫云每歲出銀十餘萬兩

收稅山銀七千兩又縣治有鄧公場唐總章二年邑人鄧遠上
列取銀之利上元二年因置場監令百姓任便采取官司什二
稅之其場卽以鄧公爲名隸江西鹽鐵又銅山在縣北三十里
亦唐時置銅場處

樂安故城在縣東百里樂平鄉陳銀城廢縣在縣東一百二十
里今名銀冶堡

金場在縣南二十里宋時冶金處又銀場在縣東六十里唐冶
銀處

安仁縣 衝北少西至府二百十里 有紫雲一驛白塔一鎮

晉永嘉七年析餘汗縣東南地置興安縣尋廢陳天嘉中置安
仁縣隋開皇九年并入餘干唐武德四年析置長城縣八年省
入餘干宋開寶八年置安仁場于此端拱元年升爲安仁縣

錦江在縣南卽上饒江下流至餘干縣瑞洪鎮入鄱陽湖

縣故城在今縣東南一百五十里南唐長城廢縣在縣南長城

鄉

萬年縣 難西北至府一百二十里 有石鎮市巡檢駐

明正德七年割鄱陽餘干樂平及廣信之貴溪四縣地置萬年縣取萬年鄉為縣治因名

廣信府 衝繁疲難

原額人丁九萬一千三百四十二
又滋生人丁三千六百三十三

禹貢揚州之域春秋時吳地戰國屬楚秦屬會稽郡漢屬豫章郡三國吳屬鄱陽郡唐初屬饒州乾元初始于上饒縣置信州五代屬南唐宋曰信州上饒郡元至元十四年曰信州路明洪武二年改曰廣信府

本朝因之督捕同知駐河口

府境

東西距三百五十里
南北距二百五十里

八到

| | | | | | | | | |
|---------------|----------------|---------------|----------------|----------------|-----------------|----------------|-----------------|----------------|
| 東至浙江常山縣界一百三十里 | 西至饒州府安仁縣界一百二十里 | 南至福建崇安縣界一百二十里 | 北至饒州府德興縣界一百三十里 | 東南至福建浦城縣界一百五十里 | 西南至建昌府瀘谿縣界二百五十里 | 東北至浙江開化縣界二百一十里 | 西北至饒州府萬年縣界二百六十里 | 自府治至京師五千七百五十五里 |
|---------------|----------------|---------------|----------------|----------------|-----------------|----------------|-----------------|----------------|

土貢

金 銀 銅 鐵 鉛 青礫 空青 水精器 綿
 藤紙 葛粉 茶 瓷器

管縣七

上饒 玉山 弋陽 貴溪 鉛山 廣豐 興安

上饒縣

衝繁疲難郭下
 有葛陽一驛巡檢二駐鄭家坊八房場

漢餘汗縣地三國吳析置上饒縣屬鄱陽郡晉省劉宋復置隋

廢唐武德四年復置隸饒州七年省入弋陽乾元元年復置爲
信州治明爲廣信府治 光不蓋山

丁溪山在縣東南六十里舊名鐵山宋時爲冶鐵之所山下有
銀銅場又有銅山在縣西四十五里銅塘山在縣南一百里山
南屬福建浦城等縣中產銅鐵明景泰中福建沙縣寇鄧茂七
聚衆盜冶後官軍討平之遂嚴冶禁亦名封禁山

上饒江在縣城南一名信河源出玉山縣懷玉山西流逕縣南
及鉛山弋陽貴溪四縣入饒州府界

故縣在今縣城西北天津橋之原明洪武三年徙今治

岑陽關在縣南百二十里東去福建浦城縣二渡關三十里爲

江閩間道

玉山縣 衝繁疲難西南至府一百里

西北有懷玉一驛縣丞駐
童家坊巡檢駐營盤

玉山

漢會稽郡太末縣地唐初為衢州之常山須江饒州之弋陽三

縣地證聖二年析置玉山縣屬衢州乾元元年改屬信州

懷玉山在縣北一百四十里高四百餘丈盤亘三百餘里界衢

饒信三府當吳楚閩越之交為東南望鎮

上干溪在縣東五里又有下干溪在縣東南二里班固云餘干

縣以水為名或即因此

縣故城在今縣東

弋陽縣 衝難東至府一百二十里 有葛溪北一驛漆工一鎮

漢餘汗縣地三國吳析置葛陽縣隋開皇十二年改曰弋陽以

在弋水之陽故名唐初屬饒州乾元元年改屬信州

軍陽山在縣南三十里唐貞元中產銀鐵

葛陽故城在縣西宋寶豐故縣在縣南五十里

貴溪縣

衝繁東至府一百九十里

有蕪溪一驛雄子江許山二鎮巡檢駐神前街

唐永泰元年析餘干弋陽二縣地置屬信州在貴溪口因以為

名西南七十里

故縣在今縣治西一里今名舊教場元時移于今所

銀場王存云縣有黃金銀場

此山在西南六十里

鉛山縣

衝繁東北至府八十里

有大鵞湖一驛紫溪酒口二鎮巡檢駐石佛寨

唐上饒弋陽二縣地五代南唐昇元四年析置鉛山場尋升為

縣宋開寶八年以縣直隸京師尋還屬信州元至元二十九年

升為州明洪武二年復為縣

有銅山在縣西南

羅銅山在縣南五十里宋政和中產銅又有銅寶山在縣西南

七里宋建隆三年置銅場于此鉛山在縣西四里山出鉛先置

信州之時鑄錢百姓開採得鉛什而稅一建中元年封禁貞元

元年置永平監其山又出銅及青碌

故縣在今縣西寶山

廣豐縣 繁難西北至府四十五里

有柘陽一鎮巡檢駐

唐乾元元年析弋陽縣地置永豐縣元和七年省入上饒宋熙寧七年復置

本朝雍正九年改名廣豐

平洋山在縣東南六十里舊有坑曰平洋坑出銀礦

永豐故城在縣南

興安縣 簡東南至府八十五里

明嘉靖三十九年析弋陽上饒二縣地置

南康府 衝

原額人丁五萬二千四百二十一
又滋生人丁一百九十

禹貢揚州之域春秋為吳楚地戰國屬楚秦屬九江郡漢為柴桑彭澤海昏三縣地屬豫章郡晉永興後兼屬尋陽郡隋為九江豫章二郡地唐為江洪二州地五代屬楊吳後屬南唐宋太平興國七年置南康軍元至元十四年升南康路明初改為西寧府尋曰南康府

府境

東西距二百十里
南北距一百十里

八到

| | |
|------|--------------|
| 東至 | 饒州府鄱陽縣界一百六十里 |
| 西至 | 九江府德安縣界五十里 |
| 南至 | 南昌府新建縣界六十里 |
| 北至 | 九江府德化縣界五十里 |
| 東南至 | 饒州府治二百五十里 |
| 西南至 | 南昌府奉新縣治二百六十里 |
| 東北至 | 九江府彭澤縣治二百五十里 |
| 西北至 | 九江府瑞昌縣治一百二十里 |
| 自府治至 | 京師四千六百七十五里 |

土貢

絹 葛布 茶 石耳 石斛 石花魚 蛤粉 布
水紙

管縣四

星子 都昌 建昌 安義

星子縣 舊郭下 有錦岡一驛 吳城一鎮 巡檢二駐 青山及

漢柴桑縣地 隋為湓城縣地 唐為潯陽縣地 五代時楊吳置星

子鎮 南唐為德化縣地 宋太平興國三年升為星子縣 屬江州

七年為南康軍治

廬山在縣西北二十里 一名南障山 一名匡山 周環五百餘里

與九江府接界

彭蠡湖在縣東南及都昌縣西一里 又西北入九江府湖口縣

注于大江 西北外里虎爪者下有采里城西七里至京

都昌縣 繁疲難西至府八十里 有柴棚左蠡二鎮 巡檢駐

唐武德五年分彭澤縣置屬浩州 八年州廢縣屬江州 宋太平

興國七年收屬南康軍

縣故城在今縣北九十里王市鎮

左里城在縣西北

彭蠡戍在縣西北百七十里西臨彭蠡湖北接釣磯山唐時置戍于此

建昌縣

衝繁東北至府一百二十里

有蘆潭河滸二鎮

漢置海昏縣劉宋元嘉中省海昏移建昌縣來治唐武德五年于縣置南昌州總管府七年府廢八年州廢以縣屬洪州宋太平興國七年改屬南康軍元元貞元年升為建昌州明初仍降為縣

上僚水在縣東南與修水合今名南河源

即上僚

漢永修廢縣在縣西南

上僚營在縣東南十七里又有石姥營相傳皆漢昌邑王所築

安義縣 衝東北至府二百里

唐武德五年析建昌縣置龍安縣屬南昌州八年廢入建昌縣

明正德十三年分建昌之西南地置安義縣

龍安廢縣在縣東北二十里

有聖水傳神光緒六年置南平

孫慮城在縣東十里

九江府 衝繁難


原額人丁二萬八千八百七十一
又滋生人丁九百五十四

禹貢荆揚二州之域春秋時吳楚地戰國屬楚秦屬九江郡漢

屬豫章郡為柴桑彭澤二縣三國入吳屬武昌郡永興元年置

尋陽郡屬江州咸和中自尋陽移治柴桑咸和六年又移江州

來治梁太平二年改置西江州陳天嘉初復合為江州隋平陳



廢郡存州大業三年改江州為九江郡唐武德四年復為江州

五年置總管府貞觀二年府罷天寶元年改為潯陽前皆作尋

旁郡乾元元年復為江州五代時屬吳後屬南唐宋仍曰江州

潯陽郡建炎元年升定江軍節度二年于此置江州路紹興初

復為江南西路治後移路治洪州以州屬之元為江州路明洪

武初改為九江府

府境 東距三百四十里 西距一百四十里 南距一百四十里 北距一百四十里

八到 東至安徽東流縣界二百里 西至湖廣興國州界一百四十里 南至南康府星子縣界九十里 北至湖廣黃梅縣界二十里

東南至饒州府治四百三十里 西南至南昌府武寧縣治二百三十里 東北至安徽宿松縣界一百四十里 西北至黃州府蘄州治二百二十里

自府治至京師四千六百里

乾隆府廳州縣圖志 卷二九

土貢

銅 葛 紙 硃 雲母 蠟 漆 桐油 茶 石 斛 石耳 鱗魚

管縣五

德化 德安 瑞昌 湖口 彭澤

德化縣

衝繁難郭下

有通遠潯陽二驛城子南湖嘴龍開河三鎮巡檢駐大姑塘

本漢柴桑縣三國吳改屬武昌郡晉咸和中移尋陽郡來治咸

康中又為江州治隋平陳廢柴桑改置尋陽縣開皇十八年改

縣曰彭蠡大業二年又改曰湓城唐武德四年復改曰潯陽五

代南唐改曰德化縣

大孤山在縣東南四十里彭蠡湖中與南康府分界柴桑山在

縣西南九十里漢以此名縣山海經柴桑之山其上多銀其下

多碧多冷石瀝

九江在縣城北今名潯陽江即大江也自湖北興國州界流入

桑落洲在江中
瀘水在江南岸
九江府西瀘口城
在江北岸今草
市口故伊無忌至
桑落洲克瀘口
始三進按子功
左里在湖口

逕瑞昌及縣境北又東合彭蠡湖水逕湖口彭澤二縣入江南

境書禹貢九江孔殷班固云尋陽九江在南皆東合為大江應

邵曰江自廬江尋陽分為九

溢水在縣西一里又名溢浦源出瑞昌縣清溢山北入大江其

入江處即古之溢口也溢水在縣西一里又名溢浦源出瑞昌縣清溢山北入大江其

桑落州在縣東北過江十五里晉元興三年劉裕遣何無忌等

敗桓元將何澹之于桑落洲遂克溢口州之西曰白茅灣與江

南宿松接界梁承聖元年陳霸先自江南出溢口會王僧辨于

白茅灣即此圖經九江始于鄂陵終于桑落洲

柴桑故城在縣西南唐武德五年復于其地置楚城縣貞觀八

年廢入潯陽杜祐云今潯陽縣南楚城驛即舊柴桑縣也晉潯

陽郡故城在縣江北岸樂史云地名蘭城溫嶠始移郡治江南

卽今治松滋僑縣梁汝南僑縣竝在縣西

巢湖城在縣東四十二里半洲城在縣西吳將孫慮黃武六年出鎮于此築城郭默城在縣東北

九江鈔關在縣西二里明景泰初置戶部分司以權商稅

本朝康熙二十年移駐湖口縣雍正元年移歸九江別設分司于大姑塘

德安縣 衝繁東北至府一百二十里

漢置歷陵縣屬豫章郡晉改屬鄱陽宋元嘉初省隋爲潁城縣地唐爲潯陽縣蒲塘場五代楊吳順義七年置德安縣

博陽山在縣南十二里書禹貢過九江至于敷淺原班固云歷陵縣博易山博易川在南古文以爲敷淺原

歷陵故城在縣東

瑞昌縣

簡東至府九十里

巡檢駐肇陳口

唐建中四年分潯陽縣西偏立赤烏場南唐昇元三年升為瑞

昌縣

有石

赤烏場在縣治西樂史云孫權時有赤烏見于此故名

湖口縣

衝繁難西至府六十里

有彭蠡一驛湖口柘磯菱石磯三鎮

唐武德五年分彭澤置湖口成南唐保大中升為縣

石鐘山有二一在縣治北一在南皆距縣一里水經云彭蠡之

口有石鐘山

彭澤故城在縣東三十里又晉上甲廢縣在縣東一百里彭澤

鄉

彭澤縣

衝繁難西少南至府一百四十里城依傍江東南有双石村除當是地孔道

有龍城一驛峯山磯馬當二鎮巡檢駐馬當

漢彭澤縣地隋平陳廢彭澤縣改置龍城縣于此開皇十八年復曰彭澤唐武德五年屬浩州八年還屬江州

小孤山在縣北五里江中(馬當山)在縣東北四十里

浩州故城在縣東南四十里浩山下梁太原僑郡在縣東北五十里天水僑縣在縣東龍城廢縣在縣西二里唐樂城廢縣在縣南三十九里

建昌府 繁疲難

原額人丁七萬六千六百七十三
又滋生人丁九百九十八

秦以前同九江府漢置南城縣屬豫章郡三國吳太平二年分屬臨川郡蕭齊移臨川郡治南城宋開寶二年南唐始析南城縣置建武軍太平興國四年改曰建昌軍元至元十四年改建昌路總管府明初改肇昌府尋改建昌府

府境

東距二百二十里
西距二百二十里
南距三百八十里

八到

| | | | | | | | |
|---------------|--------------|----------------|--------------|----------------|-----------------|-----------------|------------------|
| 東至福建光澤縣界一百八十里 | 西至撫州府宜黃縣界四十里 | 南至贛州府石城縣界三百四十里 | 北至撫州府臨川縣界四十里 | 東南至福建泰寧縣治二百三十里 | 西南至贛州府寧都縣治三百六十里 | 東北至撫州府金谿縣治一百一十里 | 西北至撫州府京師五千四百八十五里 |
|---------------|--------------|----------------|--------------|----------------|-----------------|-----------------|------------------|

土貢

銀

麻姑酒

葛布

班竹

紅朱稻米

銀珠米

蔞菜

管縣五

南城

新城

南豐

廣昌

瀘溪

南城縣

衝繁難郭下

有盱江一驛藍田一鎮巡檢駐伏牛
市有麻姑山及東山有瀑布源出於西美名峯

漢舊縣屬豫章郡三國吳分屬臨川郡蕭齊移郡來治隋平陳

屬撫州南唐置建武軍治此宋為建昌軍治

盱水一名建昌江源出廣昌縣南又逕南豐縣入縣東又西北入撫州府界

有石峽龍安五福三鎮巡檢二驛極高同安

縣故城在今縣東南可封鄉

都軍城在縣南六十里

新城縣 衝繁西北至府九十里

有石峽龍安五福三鎮巡檢二驛極高同安

漢南城縣地三國吳分置永城東興二縣竝屬臨川郡隋併二縣入南城唐武德五年復置二縣屬撫州七年省宋紹興八年始析置新城縣

永城廢縣在縣北三里地名城頭東興廢縣在縣東北三十里

東興鄉

南豐縣 衝繁難北少東至府一百二十里

有龍池白舍仙君三鎮巡檢驛龍池

三國吳太平二年析南城縣置南豐縣于今廣昌縣界隋開皇九年併入南城唐景雲二年復置南豐縣先天二年省開元八年復置屬撫州後徙縣治此宋淳化二年改屬建昌軍

縣故城有二一在廣昌縣東吳縣也一在今縣東唐時徙置

銀場在縣南七十里宋時看都銀場也王存云南豐有看都茨

湖蒙池太平四銀場

有軍山虎頭山等名

廣昌縣 難東北至府二百四十里

有白水一鎮巡檢駐白水及秀嶺

宋紹興八年析南豐縣地置廣昌縣屬建昌軍

鐵木及野江原也

瀘溪縣 簡西至府一百五十里

白漢至元皆為南城縣地明洪武三年置瀘溪巡司萬曆六年

始析置瀘溪縣以縣東瀘溪為名



身... 卷三十一

乾隆府廳州縣圖志卷三十

賜進士及第翰林院編修充 國史館纂修官 臣 洪亮吉撰

江西布政使司

撫州府 繁疲難

原額人丁一十四萬二千三百七十七
又滋生人丁二千九

漢以前同建昌府後漢分南城縣置臨汝縣三國吳太平二年

分置臨川郡晉元康元年以郡屬江州隋平陳廢郡改置撫州

大業初復為臨川郡唐武德五年復置撫州天寶初復曰臨川

郡乾元初復曰撫州五代楊吳順義元年升昭武軍節度後屬

南唐宋仍為撫州臨川郡元至元十四年升撫州路總管府明

曰撫州府

府境 東西距三百七十里
南北距一百五十里

自過此際... 寧州

八到

東至饒州府安仁縣界一百二十里
 西至臨江府新淦縣界二百五十里
 南至建昌府南城縣界九十里
 北至南昌府進賢縣界六十里
 東南至建昌府瀘溪縣治一百一十里
 西南至吉安府治四百五十里
 東北至饒州府治四百二十里
 西北至南昌府治二百四十里
 自府治至京師五千四百八十五里

土貢

金 銀 銅 鐵 絲布 葛 苧布 竹箭 朱橘
 柘木 棹侯柿 黃精 菖蒲 紙

管縣六

臨川 崇仁 金谿 宜黃 樂安 東鄉

臨川縣

衝繁難郭下 有孔家清源二驛航步一鎮巡檢駐
 溫家圳

後漢永元八年分南城縣西北境立臨汝縣三國吳太平二年
 置臨川郡治此蕭齊移郡治南城以臨汝為屬縣陳復為郡治
 隋平陳改縣曰臨川為撫州治大業初仍為臨川郡治唐復為

一第 626 册 續修四庫全書 第 0 反 E 号

撫州治

銅山在縣西舊出銅因名隋書臨川有銅山

盱水自建昌府南城縣流入縣境爲汝水合宐黃崇仁二縣水入南昌府界又臨水在縣西北流注汝水

臨汝故城在縣西五里赤岡晉西豐故城在縣西南五十里今呼爲遊城梁定川故城在縣北雷坊

工塘城在縣東南四十里述陂城在縣西十五里唐武德五年刺史周法猛築述陂置陂上山田百餘頃爲永久修陂之費

千金陂在縣東南汝水自盱水達于瑤湖斜直孔家渡地平土疏唐時初決一口上元中守臣建華陂以遏支流大歷貞元刺史顏真卿戴叔倫相繼築咸通九年刺史李渤鑿冷泉故基凡九百七十餘丈又于其上橫截汝水置千金陂東西四鄉之間

灌田各數千頃

崇仁縣 繁難東至府一百里 有江陽一驛巡檢駐周坊

三國吳太平二年分臨汝置新建縣屬臨川郡梁普通三年分

新建置巴山縣大同二年又分臨川置巴山郡太平元年割置

高州治巴山縣陳天嘉四年州廢隋平陳郡廢併新建巴山二

縣置崇仁縣

巴山故城在縣西南三十一里吳西寧廢縣在縣南六十三里

新建廢縣在縣西南九十五里

金谿縣 繁難西北至府八十里 有石門一驛許灣一鎮

五代周顯德五年南唐析臨川縣之上幕鎮立金谿場宋淳化

五年升為縣

銀山在縣東二里唐時嘗出銀壙故名上有南唐時銀坑碑記

又銀監在縣治內卽南唐所立金谿場

洛城在縣西四十里

北有象牙坑

宜黃縣

繁難東北至府一百二十里

有止馬一鎮巡檢駐

三國吳太平二年分臨汝置屬臨川郡隋并入崇仁唐武德五年復置宜黃縣屬撫州八年復省宋乾德六年南唐立宜黃場開寶三年升為縣仍屬撫州

城北有

宜黃水在縣東本宜黃二水宜水出縣東南軍山黃水出縣南黃土嶺合流至臨川縣西合臨水入汝水

縣故城在今縣東百花洲有故縣廟

樂安縣

簡東北至府二百四十里

有龍義一鎮巡檢駐

三國吳分臨汝縣置安浦縣隋省入崇仁宋紹興十九年割崇仁之西界及吉安之永豐縣地置樂安縣屬撫州以樂安鄉為

名

安浦廢縣在縣西南六十里又吳興平廢縣在縣西北興平里

東鄉縣 難西至府八十里 有白玕平塘二鎮

明正德八年析臨川金谿及饒州府之餘干安仁南昌府之進

賢五縣地置東鄉縣屬撫州府

七寶山在縣東十里舊產銀鉛故名

縣故城在今縣南長林山下明宣德中守臣以臨川東界去縣

遼遠議建縣于長林不果至正德八年始析置兵備副使胡世

寧以長林非要地徙于孝岡即今治也

臨江府 繁難

原額人丁五萬六千二百八
又滋生人丁三百七十八

秦以前同南康府漢置新淦縣屬豫章郡為南部都尉治隋為

廬陵郡地唐為吉州地五代南唐置清江縣屬筠州宋淳化三年始置臨江軍元至元十四年升為臨江路明改曰臨江府

本朝因之通判駐樟樹鎮

府境

東西距二百三十里
南北距二百里

八到

東至南昌府豐城縣界八十里
西至袁州府分宜縣界一百五十里
南至吉安府吉水縣界一百七十里
北至瑞州府高安縣界三十里
東南至瑞州府樂安縣治二百里
西南至吉安府廬陵縣界一百九十里
東北至豐城縣治一百里
西北至瑞州府上高縣界七十里
自府治至京師五千二百三十五里

土貢

銅 絹 紵布 葛布 柑 銀杏 煤炭

管縣四

清江 新淦 新喻 峽江

清江縣

衝疲難郭下

有滿灘一驛

樟樹

鎮巡檢駐樟樹

本漢新淦縣地南唐昇元二年始置清江縣屬洪州保大十年改屬筠州宋淳化中置臨江軍于此

贛水自吉安府吉水縣流逕峽江新淦又北入縣境合袁水入南昌府界淦水源出縣東南離嶺至清江鎮合蛇溪水注贛水漢新淦縣以此名

新淦故城在縣東北三國吳平廢縣在縣西三十里吳城

都尉城在縣東北三十里今清江鎮富國城在縣東南十五里

新淦縣

衝繁西北至府六十五里

有金川一驛巡檢駐杯山

漢舊縣隋開皇中始移置今治屬廬陵郡唐屬吉州宋淳化三年改屬臨江軍

泥溪城在縣南臨江監軍城在縣西十里地名城口

新喻縣

繁蕪東北至府一百二十里

有羅溪一驛巡檢駐
水北

三國吳孫皓析宜春縣置新渝縣屬安成郡隋屬宜春郡唐曰
新喻屬袁州宋淳化三年改屬臨江軍

銅山在縣西北三十里舊產銅鐵唐置官場宋罷又湖九洞產
銀礦橫琴嶺在縣西三十里舊產鐵礦

縣故城在今縣南隋大業二年遷今治新唐書新喻本作渝天
寶後相承作喻又唐始平廢縣在縣北九十里

峽江縣

衝北至府一百三十里

有玉峽一驛

三國吳分新淦縣置巴丘縣隋省入新淦明嘉靖五年分置峽
江縣

大舟至山而峽流有潭河可往涉矣

玉笥山在縣東南四十里

巴丘故城在縣北一里

廬陵府廬州府圖志卷三十一 五

吉安府 衝繁難

原額人丁二十九萬八千二百一十六
又滋生人丁二千九百五十三

秦以前同南康府漢屬豫章郡後漢興平元年孫策始分立廬陵郡三國吳寶鼎二年又分置安成郡隋平陳郡廢改置吉州大業初復曰廬陵郡唐仍曰吉州天寶初復為廬陵乾元初仍曰吉州五代屬南唐宋亦曰吉州廬陵郡元至元十四年升吉州路元貞元年改吉安路明洪武元年改曰吉安府

府境 東西距五百里 南北距三百九十里

八到 東至撫州府樂平縣界二百里 西至湖廣攸縣界三百里

南至贛州府贛縣界三百里 北至臨江府新喻縣界一百十里

東南至贛州府寧都縣界三百里 西南至湖廣桂東縣界三百七十里

東北至臨江府峽江縣界三百七十里 西北至袁州府治二百七十里

自府治至 京師五千五百五十七里

土貢

絲 葛 白紵 布 竹紙 班竹 茶 笋 金橘
坐 擘 草 龍鬚 草 藤 抱石魚 雞

管縣九又廳一

廬陵 泰和 吉水 永豐 安福 龍泉 萬安 永

新 永寧 蓮花 廳

廬陵縣

衝繁疲難郭下 有螺川一驛永和一鎮巡檢二駐 富田井岡亦石明

漢舊縣後漢末孫策改置高昌縣為廬陵郡治晉移郡治石陽縣以高昌屬焉梁省高昌入石陽隋改石陽曰廬陵唐永淳元年始移還故廬陵縣為吉州治

贛水在縣南自贛州府贛縣流入逕萬安泰和至縣境又逕吉水縣入臨江府界廬水在縣南今名瀘江班固云安成縣有盧水東至廬陵入湖漢

縣故城在今縣南又三國吳高昌故城在縣西十五里

大臯城在縣南二十里 石

泰和縣 衝北少東至府八十里 有白下一驛巡檢二驛旱禾市花石潭

三國吳于廬陵縣置西昌縣隋開皇十一年改曰泰和唐武德五年于縣置南平州八年州廢仍屬吉州曰泰和縣元貞初升為州明初復為縣

西昌故城在縣西三里唐貞元三年移今治又三國吳東昌廢縣在縣西六十里永和鎮

白口城在縣南

吉水縣 衝繁西南至府四十五里 有白沙一驛巡檢驛

漢新淦廬陵二縣地後漢永元八年析置石陽縣三國吳又析置吉陽縣隋并二縣入廬陵南唐保大八年析廬陵置吉水縣

元升為州明復故

吉陽故城在縣東北石陽故城在縣東北三十里

永豐縣

疲難西至府一百三十里

有層山沙溪二市巡檢分駐

三國吳析廬陵縣地置陽城縣晉太康元年改為陽豐隋并八

廬陵縣

南唐為吉水縣地宋至和元年割吉水之五鄉置永豐

縣

陽豐故

城在縣西六十里有陽城相傳故縣治此三國吳興平

廢縣在

縣東北興平鄉

安福縣

繁難東少南至府一百二十里

有石鎮蘿塘二鎮巡檢二駐蘿塘及黃茅砦

漢置安平縣屬豫章郡又置安成縣屬長沙國後漢改安平縣曰平都興平中二縣俱屬廬陵郡三國吳置安成郡治平都以

直隸州志卷三十一

安成縣屬焉晉太康元年改安成縣曰安復隋改平都縣為安成省安復入之開皇十八年又改安成縣曰安復屬廬陵郡唐武德五年移潁州治此七年州廢尋改曰安福縣元升為州明復故

新茨山在縣西五十里漢豫章太守賈萌伐安成侯張普戰于新茨之野即此

安平故城在縣東南安成故城在縣西安成記云縣本有兩鄉漢縣理西鄉吳又移于東鄉

龍泉縣 繁疲難東北至府二百五十里 有禾原北鄉秀州三鎮巡檢三分駐

五代時楊吳析泰和縣地立龍泉場南唐升為縣宋宣和三年改曰泉江紹興初復曰龍泉

牛羊城在縣西北三里

萬安縣

衝繁北至府一百八十里

有五雲阜口二驛阜口灘頭二鎮巡檢分駐

三國吳析廬陵置新興縣晉改曰遂興隋省入泰和縣南唐置萬安鎮分屬龍泉縣宋熙寧四年升為縣

蕉原山在縣東四十里產鐵

遂興故城在縣西北十五里今龍泉江口

魚梁故城在縣南五里

永新縣

繁難東北至府二百二十里

有沙市一鎮巡檢二駐上坪及栗傳

三國吳寶鼎二年析廬陵置永新縣隋省入泰和唐武德五年

復置八年復入泰和顯慶二年復分置元元貞初升為州明復

為縣

有梅山

縣故城在今縣西三十五里唐顯慶四年移今治又有南平州城在縣西二十里晉廣興故城在縣西北

永寧縣

簡東北至府二百八十里

有勝業鎮巡檢一駐升

元至順初析永新縣置

有勝業鎮巡檢一駐升

縣故城在今縣東五十里本永新之勝業鄉元至正五年以道

路險阻立縣于此十三年復遭兵火改徙于瓦岡即今治也

蓮花廳

疲難東北至府二百五十里

乾隆八年分永新永寧等縣地設軍捕同知駐此更設巡司于

黃陂

瑞州府

衝

原額人丁八萬五千八百二十一
又滋生人丁二百八十七

秦以前同吉安府漢置建城縣屬豫章郡唐武德五年改縣曰

高安置靖州七年改曰米州又改筠州八年州廢屬洪州南唐

依大十年復置筠州宋曰筠州高安郡寶慶初改曰瑞州元曰

瑞州路明洪武二年改為瑞州府

本朝因之緝捕同知駐銅鼓營

府境 東西距二百三十五里 南北距九十五里

八到 東至南昌府新建縣界五十五里 西至袁州府萬載縣界一百八十里 南至臨江府清江縣界六十里 北至南昌府奉新縣界三十五里 東南至南昌府豐城縣治九十五里 東北至南昌府建昌縣治二百里 西南至袁州府分宜縣治二百四十里 西北至南昌府寧州界二百二十里 自府治至京師四千九百六十五里

土貢 銀 石青 石碌 黃丹 茶 紵 紙 南燭子 紫竹 牛尾狸 出光亮大碗傳媒中札送局用去廣積三百餘里

管縣三

高安 上高 新昌

高安縣 衝郭下 有路口一驛陰岡嶺一鎮

漢置建城縣唐武德五年改曰高安

蜀水今名蜀江亦名錦江在縣北又東流入南昌府界班固云
建成縣蜀水東至南昌入湖漢

唐華陽廢縣在縣西

雲棚城在縣北三十里

上高縣 難東北至府一百里 有離婁橋一鎮

本漢建城縣地後漢中平中置上蔡縣晉太康元年改曰望蔡
隋開皇九年省入建城縣唐武德五年復置望蔡縣八年復廢
南唐保大十年改置上高縣

蒙山在縣南三十五里宋慶元中嘗產銀鉛置蒙山務

福陂在縣東南其下流分爲尹陂黃陂雲陂俱受蒙山下流溉
田一千五百餘畝歲旱不涸

上蔡廢縣在縣西

新昌縣 疲難東至府一百二十里

有仁壽一驛巡檢二駐
大姑嶺黃岡洞

三國吳析建城置宜豐縣宋初廢唐武德五年復置八年廢入高安宋太平興國六年改置新昌縣元元貞初升為州明復為縣

宜豐故城在縣北三十里唐陽樂廢縣在縣東二十里

袁州府 衝繁

原額人丁三萬六千三百三十八
又滋生人丁五百三十

秦以前同瑞州府漢置宜春縣屬豫章郡三國吳屬安成郡隋平陳始置袁州大業三年改為宜春郡隋末林士宏蕭銑相繼有其地唐武德四年復曰袁州天寶初曰宜春郡乾元初復曰袁州元至元十九年曰袁州路明初曰袁州府

府境

東西距二百九十里
南北距二百一十里

八到

| | | | | | | | | |
|--------------|---------------|--------------|----------------|-----------------|---------------|-----------------|----------------|--------------|
| 東至臨江府新喻縣界一百里 | 西至湖南醴陵縣界一百九十里 | 南至吉安府安福縣界六十里 | 北至瑞州府新昌縣界一百五十里 | 東南至吉安府新昌縣界一百五十里 | 西南至湖南攸縣界二百五十里 | 東北至瑞州府上高縣界二百二十里 | 西北至湖南瀏陽縣界二百八十里 | 自府治至京師六千七十五里 |
|--------------|---------------|--------------|----------------|-----------------|---------------|-----------------|----------------|--------------|

土貢

銅 鐵 紵布 葛 酒 紙 茶 地黃 竹靛

管縣四

宜春 分宜 萍鄉 萬載

宜春縣

衝郭下 有秀江一驛黃圃一鎮巡檢二駐黃圃及潤富嶺

漢舊縣三國吳寶鼎二年改屬安成郡晉寧康中改曰宜陽隋

初為袁州治開皇十八年復曰宜春

南水今名袁江在縣北亦曰牽水又曰渝水源出萍鄉縣羅霄
山東北流逕縣界及分宜縣至臨江府界合章江班固云宜春
縣南水東至新淦入湖漢

李渠在縣西元和四年李將順守袁州時州多火災居民負江
汲漑甚艱將順以州城地高惟南山水可堰乃鑿渠引官陂水
漑田二萬又決使入城繚繞閭巷其深闊可通舟邦人自曰李
渠宋淳熙寶慶中復加修濬

本朝康熙八年又修又潭泉在縣北三十里亦灌田萬餘畝
宜春泉在縣西四里王隱云縣出美酒隨歲舉上供新唐書宜
春泉釀酒入貢

分宜縣 衡西至府八十里 有安仁一驛貴山一鎮

宋雍熙初析宜春縣置

昌山在縣西二十里顧野王云晉永嘉四年羅子魯于山峽堰為陂灌田四百餘頃又貴山在縣北四十里地產鐵宋雍熙初置貴山務

萍鄉縣 衝繁東至府一百四十里

有愛直一驛蘆溪宣風上栗三鎮巡檢二駐六安里及安樂

三國吳寶鼎二年析宜春地置萍鄉縣其地多生萍草故以為名屬安成郡隋改屬宜春郡唐屬袁州元元貞初升為州明洪武二年復為縣

萍川水在縣南三十餘步亦名縣前江入湖南醴陵縣之淥江縣故城在今縣東隋唐時遷今治

萬載縣 繁難南至府九十里 有高村一鎮巡檢駐鐵山界

三國吳黃武中析建成縣置陽樂縣晉太康元年改曰康樂隋

省唐武德五年復置陽樂縣八年省入高安五代楊吳順義元年置萬載場南唐保大十年升為縣屬筠州宋開寶八年改屬袁州宣和三年改曰建成紹興二年復曰萬載
鐵山在縣西一百二十里與湖南瀏陽縣接界地產鐵
康樂故城在縣東二十里

贛州府

衝繁疲難

原額人丁五萬一千四百九十四
又滋生人丁二千四十八

秦以前同袁州府漢為豫章郡贛雩都二縣及南埜縣地後漢末孫策分屬廬陵郡三國吳分立廬陵南部都尉治雩都晉太康三年罷都尉置南康郡屬揚州元康元年改屬江州永和五年移置贛縣隋平陳廢郡置虔州大業初復為南康郡唐武德五年復為虔州天寶元年仍曰南康郡乾元元年復曰虔州五

代梁置百勝軍節度貞明四年入吳後屬南唐宋初曰虔州南

康郡紹興二十三年改曰贛州元至元十四年升贛州路總管

府明洪武二年改曰贛州府

本朝因之分巡南贛道駐此

府境 東西距三百三十里 南北距五百六十里

八到 東至福建長汀縣界三百里 西至南安府南康縣界三十里 南至廣東連平州界四十里 北至吉安府萬安縣界一百三十里

東南至廣東平遠縣界六百里 西南至廣東翁源縣界四百七十里 東北至吉安府廣昌縣界四百八十里 西北至吉安府龍泉縣治二百九十里

自府治至京師五千六百七十里

土貢 金 糖 斑竹 鐵 錫 紵布 石蜜 袖 漆 茶

管縣八廳一

管縣八廳一

贛 雩都 信豐 興國 會昌 安遠 長寧 龍南

定南廳

贛縣

衝繁難郭下

有攸鎮一驛桂源平固黃金三鎮巡檢
二駐桂源及磨刀寨

漢舊縣三國吳分屬廬陵郡後又分屬廬陵南部都尉晉初屬南康郡永和五年始移郡來治隋初改曰南康為虔州治大業初復曰贛縣

空山在縣南六十里今名崆峒山多材木果實食物一府皆資

此山雖名空山出物百倍他所

贛水有北山在縣北章貢二水于此合流又北入吉安府界班固云雩

都縣湖漢水東北至彭澤入江行千九百八十里又云贛縣豫

章水出西南北入大江酈道元云湖漢水西入豫章水樂史云

章水出大庾縣聶都山貢水出福建汀州新樂山按章水即豫

章水貢水卽湖漢水漢時豫章之水湖漢爲大故班固獨注云
東北入江其彭廬盱蜀諸水皆云入湖漢豫章水雖亦云北入
大江然不言諸水入此亦不詳其里數疑當時尚未究二水源
異流同姑竝著之而專以湖漢爲經流也自水經注以豫章水
爲正源而湖漢之名遂隱又按贛字說文从貝鞞省聲而劉澄
之李吉甫云章貢二水于此合流因以名縣疑不然也

縣故城在今縣西南土名益漿故城樂史云東晉永和五年太
守高珪置郡城于章貢二水間義熙七年徙于贛水東梁承聖
元年復移于章貢間卽今城是也或云唐貞觀中徙于今理
葛姥城在縣東北五里

銀場王存云縣及瑞金雩都會昌虔化皆有銀場樂史云瑞金
場本淘金之地宋史天聖四年以虔州石城產銀置義豐場

贛關在縣北東西兩橋章貢台流處明正德六年置關于此以
權商稅

本朝每年遣部臣督收雍正元年改令巡撫侍郎委官管理

雩都縣 簡西至府一百五十里 有平頭寨巡檢駐

漢舊縣三國吳分置廬陵南部都尉治此晉太康三年為南康
郡治永和五年移郡治贛以雩都為屬縣宋齊後廢隋平陳復
置

寧都水在縣東北自寧都州流入至縣東南入貢水舊說以為
卽虔化水也

縣故城有二一在今縣東北漢縣也一在今縣東南唐初所遷
信豐縣 繁難北至府一百七十里 有桃江一驛新田一鎮
巡檢駐新田

漢南楚縣地三國吳為南安縣地晉以後為南康縣地唐永淳

元年復析南康置南安天寶元年採訪使韓朝宗以泉州有南安縣遂奏改信豐

興國縣 簡西南至府一百六十里 有回龍寨巡檢駐

三國吳分贛縣置平陽縣晉太康元年改曰平固屬南康郡隋省宋太平興國七年始析贛縣地置興國縣

上洛山在縣西南四十里 北鍾步東列空坑

平固故城在縣界今贛縣東有平固鎮疑故城在二縣之間也

會昌縣 衡繁西少北至府三百里 有湘鄉承鄉二鎮巡檢二分駐

宋太平興國七年析零都縣地置紹定四年升縣為軍咸淳五年復為縣元大德元年又升為州明洪武二年復為縣

君山在縣東南下有水入湘水

安遠縣 簡西北至府三百四十里 有板石一鎮巡檢駐

梁大同中析雩都縣地置安遠縣隋開皇中廢唐貞元四年復分置元至元二十四年省入會昌至大三年復置屬寧都州明洪武初還屬贛州府

鐵山在縣西北六十里宋置鐵場元廢

縣故城在今縣南七十里安遠水南

長寧縣

簡西北至府四百六十里

有雙橋一鎮巡檢二駐新坪及黃鄉保

明萬曆四年析安遠縣置

龍南縣

簡北至府三百二十里

南唐保大十年析信豐縣置宋宣和三年改曰虔南紹興二十

三年復舊元至元二十四年併入信豐至大三年復置屬寧都

州明洪武初還屬贛州府

定南廳

繁疲難北至府四百里

有下歷一鎮巡檢駐

直隸州府志卷三十一 二十五

明隆慶二年析龍南安遠信豐三縣地置縣

本朝乾隆三十八年升為廳設同知治此

南安府 衝繁

原額人丁八千六百五十食鹽課七千七百四十一口
滋生人丁八百七十三食鹽課七百五十七口

秦以前同贛州府漢為豫章郡南楚縣三國吳分屬廬陵郡晉
分屬南康郡唐分置大庾縣屬虔州宋淳化元年始于大庾縣
置南安軍元至元十四年升南安路總管府明洪武元年改南

安府

府境 東西距三百六十里 南北距三百五里

八到

| | | | | | |
|---------------|---------------|--------------|----------------|-----------------|----------------|
| 東至贛州府贛縣界一百八十里 | 西至廣東仁化縣界一百八十里 | 南至廣東保昌縣界二十五里 | 北至吉安府龍泉縣界二百八十里 | 東南至贛州府信豐縣治二百八十里 | 西南至廣東韶州府治三百八十里 |
|---------------|---------------|--------------|----------------|-----------------|----------------|

東北至吉安府治六百二十里
西北至湖南郴州治三百里
自府治至京師六千六百七十五里

土貢

錫 鉛 鐵 茶磨石 竹紙 箭竹 扁竹 仙茅

管縣四

大庾 南康 上猶 崇義

大庾縣

衝繁郭下

有橫浦小溪二驛鬱林一鎮巡檢駐鬱林及赤石嶺

漢南埜縣地隋初為南康縣地開皇十年分置大庾縣十六年

廢為鎮唐神龍元年復置屬虔州宋淳化初置南安軍治此

大庾嶺在縣南與廣東南雄府分界一名臺嶺又名梅嶺上有

橫浦關梅關吳錄南埜有大庾山九嶺嶠以通廣州嶺路險阻

唐開元四年張九齡開鑿新徑宋嘉祐八年蔡挺提刑江西兄

抗漕廣東乃淘土為甃各甃其境仍復夾道植松以休行旅遂

成車馬之塗又立梅關于嶺上以分江廣之界又有(小梅嶺)在

縣西南二十五里相傳唐開元以前入粵之路由此

鐵岡在縣北一里舊產鐵有鐵冶

大庚崇寧三時河有尚匠以專造房者有錫礦

縣故城在今縣西南宋淳化二年始移徙今治

崎頭城在縣東新田城在縣東北有接石城皇崇城在東

南康縣 衝繁西南至府一百三十里

有南埜一驛潭口相安二鎮巡檢二分駐

三國吳分南埜置南安縣晉太康五年改曰南康隋初省南埜入南康

縣故城在今縣西南隅一里南埜故城在縣西南章江南岸南

野鎮

錫務王存云南康有瑞陽錫務上猶有上田鐵務

上猶縣 簡西南至府一百八十里 有浮龍一鎮巡檢駐

五代楊吳割南康縣西南一鄉置上猶場南唐保大十年升為縣宋嘉定四年改曰南安縣元至元十六年改曰永清後復曰上猶以縣南上猶江為名

崇義縣 簡東南至府一百二十里 有上保一鎮巡檢三駐上保及長龍鉛廠

明正德十二年析上猶縣置

聶都山在縣西南九十里山海經聶都之山贛水出焉按贛水

今逕大庾南康二縣入贛州府界

桶岡在縣西北二百餘里與湖廣郴州接境山深谷廣縱橫無

際明正德初為峯城所據巡撫都御史王守仁討平之

寧都州 繁疲難 有下河寨巡檢駐

原額人丁
又滋生人丁

秦以前同贛州府漢為豫章郡雩都縣地三國吳寶鼎三年析

置湯都縣屬廬陵南部都尉晉太康元年改曰寧都宋大明五年又分置虔化縣皆屬南康郡隋平陳廢虔化縣開皇十八年改寧都曰虔化宋紹興二十三年復改曰寧都元大德元年升為州明洪武二年復為縣

有清泰懷遠三帥有南平城南民北兵

本朝乾隆十九年又升為州直隸江西布政司

州境

東西距一百九十里
南北距四百六十五里

八到

東至福建寧化縣界一百三十五里
西至贛州府興國縣界五十五里
南至贛州府會昌縣界三百二十五里
北至撫州府樂安縣界一百四十里
東南至福建長汀縣界一百八十里
西南至贛州府雩都縣界一百七十里
東北至建昌府廣昌縣界十里
西北至吉安府永豐縣界一百九十里
日州治至京師四千六百四十里

土貢

界茶 夏布 沙糖 茶油 桐油 貢麪 藕粉
杉木 白茅筍 墨 黃丸 金箔 蜜餞 菸

直隸江西布政司

管縣二

瑞金 石城

石鼓山在州西北十五里一名有翠微峯金精山又梅嶺在州東北六十

里接廣昌縣界寧都水出于此至州北合西江水曰三江口

寧都故城有三皆在州界三國吳于今州南置陽都縣晉初徙

縣北隋又徙今治吳置縣在州南五十里白鹿營晉縣在州北

太平鄉楊田營劉宋縣在州東北地名徐觀又虔化故城在今

縣西五里

瑞金縣繁疲難北至州一百三十里有瑞林一鎮巡檢二駐瑞林及湖陂

漢雩都縣地唐天祐初置瑞金監南唐係大十一年升為縣元

大德元年改屬會昌州明洪武初仍屬贛州府

本朝乾隆十九年屬寧都州

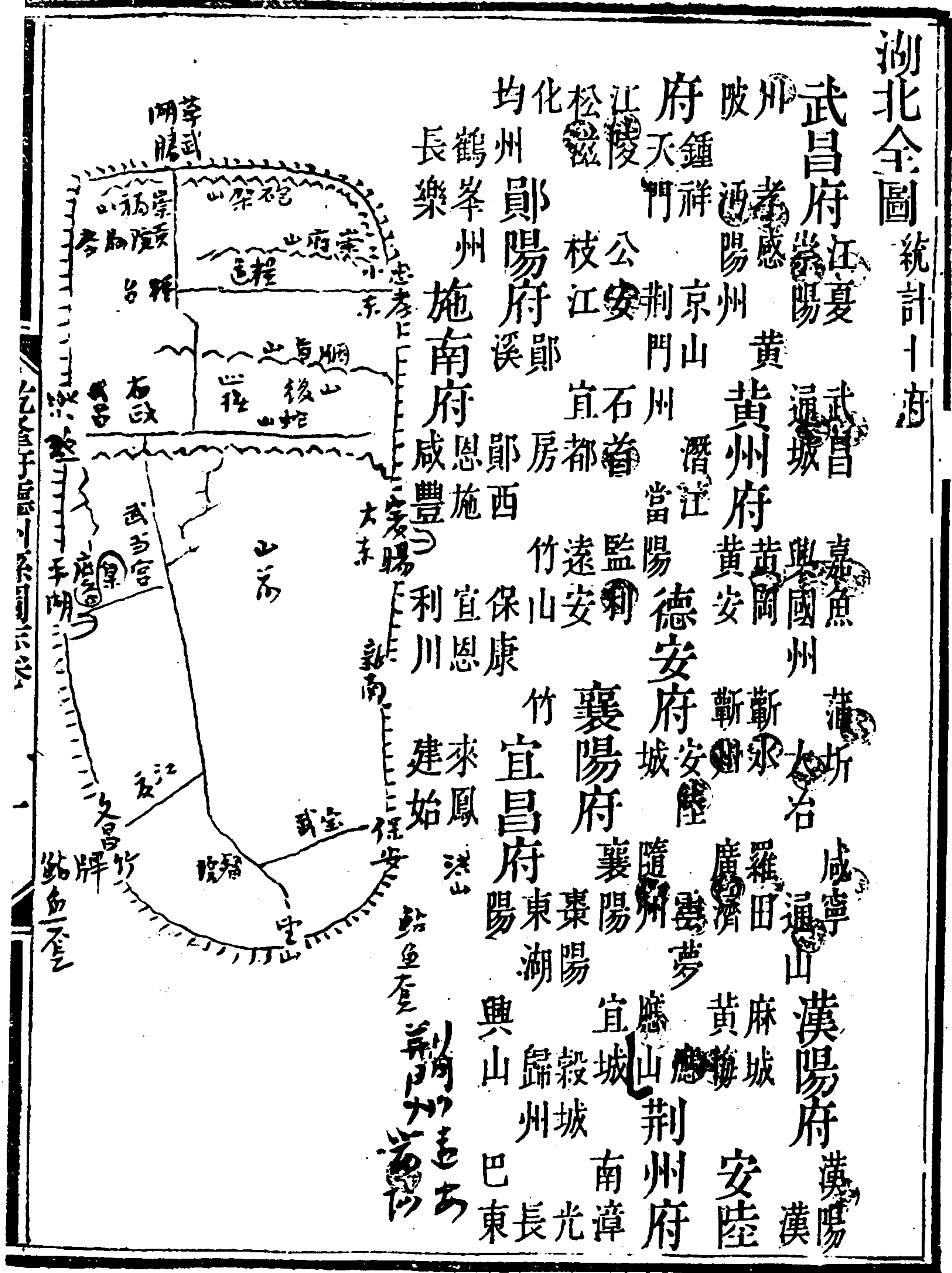
綿江水在縣東至縣南合貢水

石城縣 簡西至州一百里 有捉殺寨巡檢駐

三國吳分零都置揭揚縣晉太康五年改曰陂陽隋開皇十三年省入寧都五代南唐保大十一年始置石城縣本朝乾隆十九年升寧都作州以縣屬焉陂陽廢縣在縣西陂陽鄉

有漢加而
 用朱印之
 湖北五馬
 蘇中行仙
 之河口東
 江陵之沙
 步田廣
 康之西穴
 南
 新隄北塞
 荆之楚城

湖北全圖 統計十府



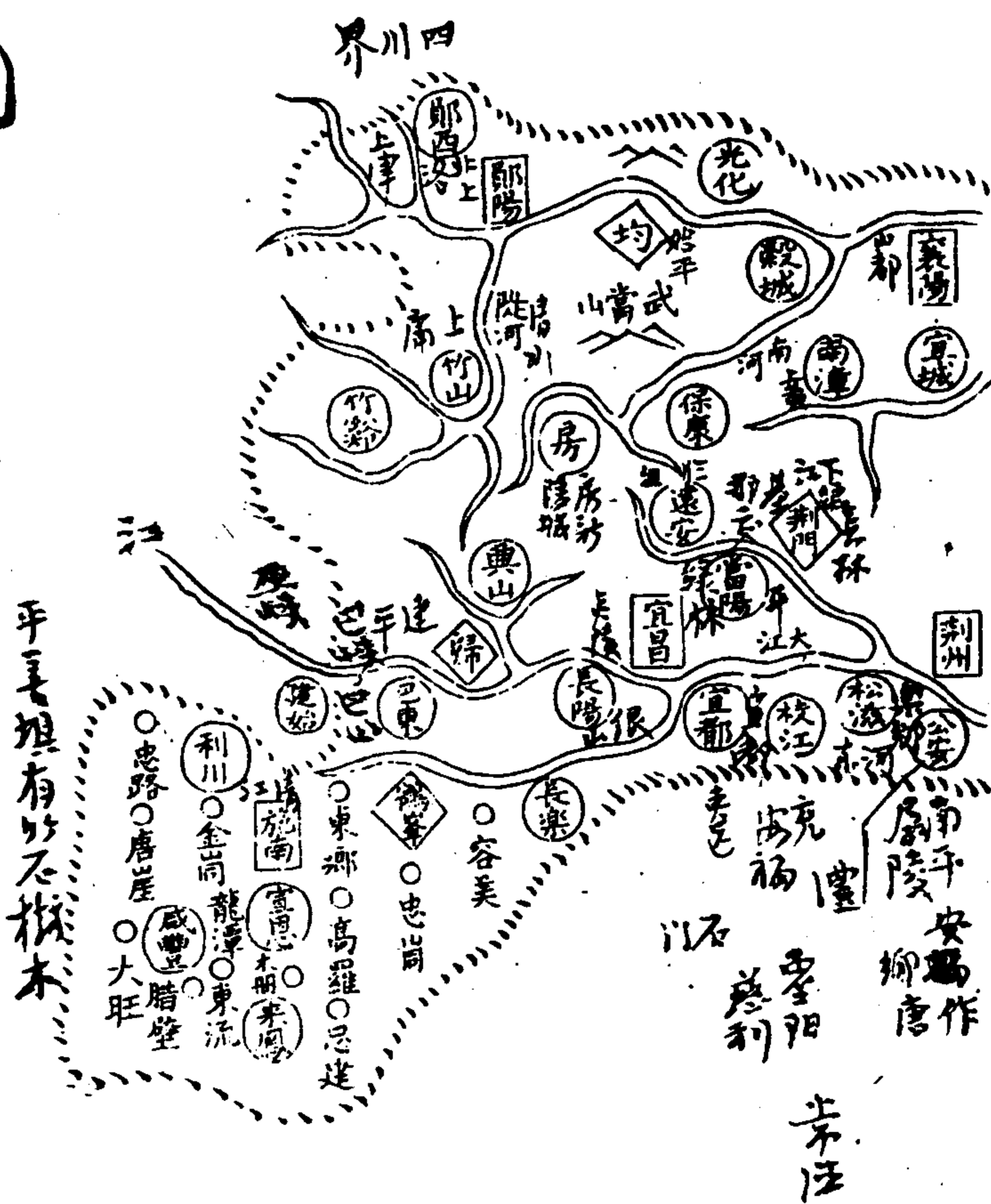
由河口至沙洋盤桓換船到洋市再換船赴宜為一途沙洋至長湖亦一途或由河口
走小河口過洪湖白雲湖盤桓長湖至沙市此路一由外江至沙市小河口急難行

復州 峽州 襄陽 鄂州 江夏 漢陽 漢川 漢口 漢水 漢江 漢陽 漢川 漢口 漢水 漢江



新城光 遷三州縣 陵 小房羅 州竹山 連手在 州 北上路 西也

其州陰陽南司州
 竟陵石城陰陽南司州
 溫州京山也
 長林荆
 荊州武陽亦荆



湖北境眾水歸合表

漢水 舉水

大嶠水 道水

塗水 沮水

陸水 斷水

富水 油水

沌水 白水

澗水 夷水

武口水 紫潭河

巴水 香溪

希水 靈溪

又虎渡河等又入洞庭

大江

沮水 灤水

夏水 筑水

沮口水 粉水

白水 汛水

散水 洛溪水

潒水 濕水

權水 均水

富水 緝水

涪水 汴水

郭水 甲水

跡水 堵水

漢水

玉泉水

青溪水

又沱江

為江水

分流東

與沮漳

合

沮水

一名雕水

一名大水

河

流

又富水

舊入漳

今徑入

漢

漳水

澧水

汶水

章水

汝水

灑水

澶水

浪水

支水

暖水

溲水

溧水

遼水

澧水

上庸水

霍水

浸水

鼇水

上元水

孔陽水

堵水

一名庸水

一名武陵

水俗名陡

河

丹水

朝貢水

夷水

一名清江

乾隆府廳州縣圖志卷三十一

賜進士及第翰林院編修充 國史館纂修官 臣 洪亮吉撰

湖北布政使司

有漢沙市新墮仙桃樊城宜城武穴等處以沙市鎮

武昌府 衝繁難

原額人丁十四萬二千八百五十七
又滋生人丁五千九十六

禹貢荊州之域周屬楚秦屬南郡漢屬江夏郡三國吳分東境

置武昌郡晉為武昌郡地南境為長沙建昌二郡地屬荊州後

屬江州南境屬湘州南北朝宋孝建元年仍移江夏郡治分置

郢州東南為武昌郡西南為巴陵郡地梁分郢州置北新州又

分北新置土富洄泉豪五州又置沙州及上雋郡隋平陳州郡

俱廢改置鄂州大業初仍曰江夏郡唐武德四年復曰鄂州天

寶初改曰江夏郡乾元初復曰鄂州元和中置武昌軍節度使

書者建元六年六月... 未分荆州... 隨州... 武昌... 初屬... 江... 治... 奉... 尚... 中正... 梁... 以... 既... 在... 武... 西...

五代初屬吳仍曰武昌軍後唐遙改為武清軍宋曰鄂州江夏

郡武昌軍節度屬荆湖北路南境為興國軍屬江南西路元為

武昌路為湖廣行省治與國路屬湖廣行省明曰武昌府為湖

廣布政使司治

本朝康熙三年為湖北布政使司治總督湖北湖南部院巡撫

部院及按察使司並治此督糧道驛鹽道亦駐此

府境 東西距五百三十二里

八到 南北距四百七十二里

東至江西瑞昌縣界五百二十五里

西至漢陽府漢陽縣界七百里

南至湖南臨湘縣界四百里

北至黃州府黃岡縣界七十二里

東南至江西武寧縣治四百五十里

西南至湖南平江縣治六百三十里

東北至黃岡縣治一百八十五里

西北至漢陽府黃陂縣治一百二十里

自府治至京師三千一百五十五里

土貢

銀 鐵 銅 麻 茶 火紙 鱘魚 鱖

管縣九州一

江夏 武昌 嘉魚 蒲圻 咸寧 崇陽 通城 興

國州 大冶 通山

江夏縣

衝繁難郭下

有寶楚錢局江夏驛金口鮎魚口滸黃洲三鎮巡檢分駐又新設巡檢一

城四面西園有古園在城東三湖上北門日倉門

駐山坡在八里村名黃山南三十里城通城每東南三十清寧志西南在泊

漢置沙羨縣屬江夏郡三國吳為郡治後省晉太康元年復立

東晉嘗為荊州治咸和中僑立汝南縣太元三年省沙羨入之

南北朝宋孝建初為郢州及江夏郡治齊移郡治沙陽隋開皇

初郡廢改縣曰江夏後常為州府治 一日反口

黃鵠山在府城內西隅一名黃鶴山西北二里有黃鵠磯李吉

甫云江夏城西南角因磯為樓名黃鶴樓烽火山在縣東北四

十里上有烽火城

青山磯在縣東北二十五里濱大江宋端平三年黃陂縣寓治

青山磯

大江自湖南岳州府臨湘縣流入嘉魚縣與安陸府沔陽州分界又東流逕府城西會漢水與漢陽黃陂二縣分界又東南流逕武昌大冶與國州與黃州府黃岡蘄水蘄州分界又東流入

江西九江府界

亦有白粉洲

南浦在縣南三里

今南浦

又有黃金浦船官浦並在縣西

西有九里

鷓鴣洲在縣西二里

今鷓鴣洲

又鄂渚在縣西江中

西有石橋浦南有南浦北有鄂渚

夏口在縣西一名魯口一名夏口浦沈約云夏口在荆江之中

正對沔口

沙羨故城及晉汝南僑郡城在縣西南吳夏口故城在縣西黃

鶴山上

曹公城在縣東北

武昌縣

繁難西南至府一百八十里
有保安鎮在西南與武昌縣

有白湖金子磯赤上

變一水編魚名之酒馬二里之杜河佳茗

磯武昌三江口華容
六鎮巡檢二駐白湖
金子磯

漢置鄂縣屬江夏郡三國吳甘露初改曰武昌置武昌郡自公

安徙都此尋徙都建業晉仍為武昌郡治東晉初嘗為江州治

宋仍為武昌郡屬江州孝建元年分屬郢州隋初廢武昌郡縣

屬鄂州大業初屬江夏郡唐屬鄂州宋嘉定十五年于縣置壽

昌軍為江西路治所元至元十四年升為府後廢府以縣入武

昌路明屬武昌府

樊山在縣西五里上有西山寺有九曲嶺酈道元云今武昌郡治南有袁

山即樊山也圖經山產銀銅鐵

樊港在縣西南逕樊山下北入江為樊口圖經控縣南湖澤凡

九十有九

有南湖即梁子湖有湖飲寺亦有五坊亦名五湖

崢嶸洲在縣西六十里分屬黃州府黃岡縣鄴道元云李姥浦

北對崢嶸洲冠軍將軍劉毅破桓元于此又楊葉洲在縣東廬

洲新生洲在縣西

晉鄂縣故城在縣西南隋城塘廢縣在縣西

吳王城在縣東一里黃石城在縣東二十里梅城在縣西五十

里

嘉魚縣

簡東北至府一百五十里

有石頭口解州陸口三鎮巡檢二駐石頭解州

本漢沙羨縣地晉太康初分置沙陽縣屬武昌郡南北朝宋元

嘉十六年改屬巴陵郡孝建初屬江夏郡齊為郡治梁置沙州

陳廢隋省縣入蒲圻于其地置鮎瀆鎮五代南唐保大中升為

嘉魚縣屬鄂州宋熙寧六年析復州地入焉元屬武昌路

赤壁山今名頌頌在縣東北江濱酈道元云江水右逕赤壁山北昔周瑜

與黃蓋詐魏武大軍所也又蒲磯山在縣西南一名蒲圻山蒲

圻縣初置于此按酈注赤壁山在百人山南應在今嘉魚縣東

北與江夏接界處上去烏林且二百里自李吉甫以赤壁與烏

林相對後諸地志遂以為在今縣西南蓋誤以蒲磯山為赤壁

矣對江曰湖三ナ字ハ手坊老由長はり凡る餘也

蒲圻洲在縣西南又茂洲龍穴洲在縣西金梁洲在縣西北

沙陽故城在縣北晉蒲圻故城在縣西南

呂蒙城在縣西南岳飛城在縣東北四十里

蒲圻縣衝難東北至府三百六十里

有港口官塘二驛新
店江四橋羊樓三鎮
巡檢駐港口

乾隆府廳州縣圖志

漢沙羨縣地晉太康元年分置蒲圻縣屬長沙郡南北朝宋元

嘉十六年屬巴陵郡孝建元年屬江夏郡梁屬上雋郡隋初屬

鄂州後屬江夏郡唐屬鄂州元屬武昌路

大嶠水今名新溪河亦稱新店湖在縣西南四十里西北流入

江又蒲圻湖在縣西北湖多蒲草李吉甫云吳大帝立蒲圻縣

因此湖為名

太平城在縣西

咸寧縣衝西北至府二百四十里 有成寧驛

漢晉沙羨及鄂縣地唐為江夏縣地大曆二年置永安鎮五代

吳改為永安場南唐保大中升為縣屬鄂州宋景德四年改曰

咸寧元屬武昌路

鐘臺山在縣東南六十里一名泰山裴子野云宋永嘉元年鐘

山洪水有鐘自山流出因名

塗水源出縣東南鐘臺山曰咸河又名西河北流至縣南金登山下名淦川又合官埠赤港二水又西北入江夏縣界滙為斧頭湖北流至金口入江又東水在縣東有二源至武昌縣界合流注樊港

銅盤城在縣南四十里

崇陽縣

簡北至府三百六十里
通城崇陽大治民最壯為賊所亂而興國為尤甚

本漢沙羨縣地晉以後為蒲圻縣地唐天寶二載置唐年縣屬

鄂州五代吳改崇陽南唐復曰唐年宋開寶八年復故元屬武

昌路

西北流以水曰好水由流以具不特和大白沙以入河有石堆城原有金城

壺頭山在縣北二十五里鷄鳴山在縣西南九十里接通城縣界有古道歲久堙廢明嘉靖中修復

唐年故城在縣西四十里又黃巢城在縣西七十里

通城縣 難東北至府五百里

漢置下雋縣屬長沙國後漢屬長沙郡晉元康九年置建昌郡

咸康初郡廢仍屬長沙郡南北朝宋屬巴陵郡齊為郡治梁置

上雋郡隋初郡廢省縣入蒲圻唐為唐年縣地元和中置通城

鎮宋初屬崇陽熙寧五年升為縣屬鄂州紹興五年廢為鎮十

七年復置元屬武昌路

錫山在縣南五里舊產銀曰銀山後又產錫今俱無

陸水一名雋水源出縣上雋鄉逕縣治北合秀水又逕崇陽蒲

圻嘉魚三縣至陸溪口入江又縣境秀水及崇陽縣白泉水並

注陸水

下雋故城在縣西又梁樂化廢縣在縣東南

與國州

繁西北至府三百八十里

有富池黃顛口二鎮巡檢分駐

漢置下雉縣屬江夏郡三國吳析鄂縣置陽新縣俱屬武昌郡

晉義熙中省下雉入陽新隋開皇九年改曰富川十八年改曰

永興屬鄂州大業初屬江夏郡唐屬鄂州宋太平興國二年于

縣置永興軍三年改曰興國軍元至元十四年升為興國路總

管府屬江西行省三十年改屬湖廣行省明初為興國府洪武

九年降為州省永興縣入焉屬武昌府

五龍山在州西北八十里石鼓山在州西八十五里

富水源出通山縣東流至州東富口入江今名長河

下雉故城在州東南又三國吳陽新故城在州西南六十里陳

永興故城在州東五十里梁安昌廢縣在州西北九十里

大冶縣難西北至府一百五十里有磁湖田家二鎮巡檢

民不良同治中城

駐道士洪

富水口西羊壁山最險要北岸即廣濟橋田家鎮北有山此乃兵家必爭地

漢為鄂縣及下雒縣地三國吳為陽新縣地隋為永興縣地唐
天祐二年吳置大冶青山場院宋乾德五年南唐始升為大冶
縣屬鄂州太平興國中改屬興國軍元屬興國路明隸興國州
本朝改屬

有流所地西塞山在縣東九十里一名道士汰磯裴松之稱江表傳劉勳

聞孫策等已克皖乃投西塞有花細樹徑白雉山在縣北六十里出銅鈔自

晉宋梁陳以來置鑪烹鍊又相近有鐵山舊置鑪煉鐵于此上

有鐵山砦有半壁山在江邊最險峻其北由鎮遠寺在縣東其南曰

豐寶場在縣北王存云大冶有銅場圖經場去縣九十里出膽

水浸鐵成銅又有蘄竹山場在縣東道士汰西

新興冶在縣西晉書鄂縣有新興馬頭鐵官圖經縣有鐵山鐵

務二冶故以名縣

澤源湖在興
國大治之西
塞山南岸其
入江曰澤源口
新興國也

通山縣

難北至府一百八十里

漢下雉縣地三國吳為陽新縣地隋唐為永興縣地五代吳省

為羊山鎮宋太平興國中升為通山縣屬永興軍紹興四年省

為鎮五年復元屬興國路明隸興國州

本朝屬武昌府

志云今有九宮山或謂之九宮山

通洋港在縣南五里王存云通山縣有通洋水圖經可灌田千

畝

漢陽府 衝繁疲難

原額人丁三萬八千一百二十四

又滋生人丁二千二百七十五

秦以前同武昌府漢屬江夏郡建安中為郡治三國屬吳晉屬

江夏郡隋置漢陽縣屬沔陽郡唐武德四年析置沔州天寶初

曰漢陽郡乾元初復曰沔州屬江南道建中二年州廢四年復

置寶歷二年又廢屬鄂州五代周顯德五年置漢陽軍宋熙寧四年仍廢屬鄂州元祐初復置軍屬荆湖北路紹興五年廢七年復置元至元中升為漢陽府屬湖廣行省明洪武九年省入武昌府十三年復置府

府境

八到

| | | | | | | | | | | |
|----------|----------|-------------|--------------|----------------|---------------|-----------|---------------|--------------|--------------|---------------|
| 東西距二百七十里 | 南北距四百七十里 | 東至武昌府江夏縣界七里 | 西至德安府雲夢縣界二百里 | 南至湖南臨湘縣界二百二十五里 | 北至河南羅山縣界二百三十里 | 東南至武昌府治十里 | 西南至荊州府監利縣界二百里 | 東北至黃州府治一百八十里 | 西北至德安府治三百二十里 | 自府治至京師三千一百五十里 |
|----------|----------|-------------|--------------|----------------|---------------|-----------|---------------|--------------|--------------|---------------|

土貢

橘 橙 枳殼 墨石 獺 葛 棉花

管縣四州一

漢陽 漢川 孝感 黃陂 沔陽州

漢陽縣

衝繁疲難郭下

有漢陽驛漢口新灘沌口蔡店四鎮巡檢五分駐漢口沌口新灘蔡

漢江夏郡沙羨縣地後漢末嘗為縣治晉置沌陽縣屬江夏郡梁為梁安郡地隋開皇十七年改置漢津縣大業初改曰漢陽屬沔陽郡唐初為沔州治寶歷二年州廢縣屬鄂州五代周為漢陽軍治元為漢陽府治明初屬武昌府尋復故

魯山在縣東北酈道元云江水東逕魯山南古翼際山也地說曰漢與江合于衡北翼際山旁者也山左即沔水口矣大軍山在縣西南六十里相距十里有小軍山又百人山在縣西南八十里臨嶂山在縣西六十里漢水南樂史云臨嶂山南峰謂之烏林峰亦謂之赤壁

大江自荊州府監利縣流入沔陽州又東北流逕府城東會漢

水又逕黃陂縣南入黃州府界又沌水在縣西南注江謂之沌

口西漢太公

漢水自安陸府天門縣流入逕沔陽漢川東入縣界至縣北漢

口入江漢口又名沔口魯傳昭公四年吳伐楚楚沈尹戊

奔命于夏汭地在江西北自孫權置夏汭於此在江南而江北各稱汭尚曰汭

沌陽故城在縣西

魯山城即魯月城在縣東北蕭公城在縣西北諸葛城漢陰城在

縣西

漢川縣衝繁東南至府一百二十里有巡檢二駐劉家隔

漢沙羨安陸縣地梁置梁安郡西魏改曰魏安兼置江州尋改

郡曰汶川廢帝三年改江州曰沔州後周置醜山縣為州郡治

建德二年州廢隋開皇初郡廢以縣屬沔州後屬沔陽郡大業
末縣廢入漢陽唐武德四年復析漢陽置沔川縣屬沔州寶曆
二年屬鄂州五代周本在沔川改屬安州宋初改義川後改漢川屬漢陽
軍熙寧四年省為鎮元祐元年復置紹興五年又省七年復置
元屬漢陽府明初屬武昌府後還屬

甌山在縣東南漢水濱

甌山在縣東南漢水濱
漢水濱即今漢水
漢水濱即今漢水

漢水自德安府雲夢縣流入縣東又東南逕漢陽縣入漢其入
漢之處謂之漢口漢水自天門縣流入縣南至縣東北注漢水
漢水故城在縣北又甌山廢縣在縣東南甌山下
鍾離城在縣東五里左傳昭公四年箴尹宜咎城鍾離鷄鳴城
在縣西一百二十里和公城在縣東北十七里梁褒城在縣南
五里

孝感縣

直隸州屬州縣圖志卷三十一 衝繁疲難南至府一百四十里

去縣未三程長可至古山林布廣八寸佳

有馬驛一環河
鎮巡檢二駐小河
溪馬溪河

即溪

漢安陸縣地宋孝武帝析置孝昌縣屬江夏郡明帝置南義陽

郡梁天監三年于南義陽置司州尋徙安陸西魏于縣置岳州

岳山郡後周州郡俱廢隋屬安陸郡唐武德四年于縣置潁州

八年州廢屬安州寶應二年改屬沔州建中二年仍屬安州元

和三年省入雲夢縣咸通中復置五代後唐改曰孝感縣宋屬

德安府明洪武九年省入德安州十三年復置

本朝雍正七年改屬漢陽府

潁水在縣北自河南信陽州流入會縣境諸水東流至黃陂縣

五通口入江

孝昌故城及隋吉陽故城在縣北

吉陽故城在縣北

鎮陽城在縣東北八十里

九里關在縣北二百三十里魏收云東隋縣有黃峴關卽此

黃陂縣

衝繁難南至府一百二十里

有沙口團潭瀉口三鎮巡檢駐大城潭

漢江夏郡西陵縣地北齊置南司州陳曰司州後周改曰黃州兼置黃陂縣隋開皇初州廢縣屬永安郡唐武德四年復置南司州七年州廢仍屬黃州

本朝雍正七年改屬漢陽府

瀉水音瀉在縣西南東流至小河口入江亦謂之瀉口圖經卽瀉水

之下流也又龍驤水在縣南李吉甫云相傳晉龍驤將軍王濬率舟師伐吳屯軍于此加湖在江及陽湖自北南江去鄂城卅里

武湖在縣東南卽武口水也李吉甫云黃祖閱武習戰之所其入江處謂沙口北九十里有木蘭山大也西為考成延壽

南司州故城在縣東梁湘州故城在縣北又晉灑陽廢縣在縣南

甘露城在縣東石陽城在縣西武城冶城在縣東南灑口城安

昌城並在縣西南 有白物

沔陽州 繁疲難西北至府一百四十里 有茅鎮沙鎮新隄

有朱亥坑少和米多一日孔廟在縣東七十里 仙桃四鎮州同駐

漢置雲杜縣屬江夏郡晉元康中改屬竟陵郡梁置沔陽郡西

魏改置建興縣北周置復州隋開皇初郡廢移州治竟陵以建

興縣屬焉仁壽三年仍為復州治大業初改州曰沔州縣曰沔

陽尋又改州曰沔陽郡唐武德五年改郡為復州移治竟陵以

沔陽屬焉貞觀七年又移州來治天寶初曰竟陵郡乾元初仍

曰復州寶應二年復移州治竟陵以縣屬焉宋乾德三年分置

玉沙縣寶元二年廢沔陽入玉沙熙寧六年又省玉沙入監利縣元祐元年復置玉沙縣仍屬復州端平三年復移州來治元至元十三年爲復州路十五年升爲沔陽府明洪武九年降爲州以所治玉沙縣省入直隸湖廣布政使司嘉靖十年改屬承天府

本朝屬安陸府乾隆

年改屬

烏林磯在州東南二百餘里酈道元云吳黃蓋敗魏武于烏林卽是處也

夏水在州南四十里自荊州府監利縣流入又東北入漢又滙口水在州西北亦注漢

七里沔在州東一里江漢夏三水所滙故沔陽城亦曰七里城太白湖在州東北一百七十里分屬漢陽縣界州境諸水悉滙

焉周二百餘里復池湖在州北七十里周置復州以此名

復州故城在州治又漢州陵故城及玉沙故城在州東南漢雲

杜故城在州西北劉宋惠懷故城及晉綏安廢縣在州西

青林城在州東石樓城在州西十五里鄖城在州境

黃州府 衝繁難

原額人丁八萬一千五百六十
又滋生丁五千有八

禹貢荊州之域春秋時為莒黃二國地後屬楚秦屬南郡漢屬

江夏郡三國魏置弋陽郡後屬吳晉惠帝分為西陽國屬豫州

南北朝宋為西陽郡屬郢州南齊分置齊安郡屬司州北齊于

西陽郡置巴州齊安郡置衡州陳廢巴衡二州北周復置衡州

又置弋州統西陽弋陽邊城三郡隋開皇初廢弋州及諸郡五

年改衡州為黃州大業初改為永安郡唐武德三年復曰黃州

天寶初改曰齊安郡乾元初仍曰黃州屬淮南道五代初屬楊吳繼屬南唐後歸周宋仍曰黃州齊安郡屬淮南西路元爲黃州路屬河南江北行省明初改黃州府

本朝因之分巡漢黃德道駐此分防同知駐岐亭武黃水利同知駐武穴

府境

八到

| | | | | | | | | | | | | | | | | | | | |
|--------|--------|-------|-------|------------|------------|------------|------------|------------|------------|------------|------------|------------|------------|------------|------------|------------|------------|------------|------------|
| 東 | 西 | 南 | 北 | 南 | 西 | 南 | 北 | 東 | 西 | 南 | 北 | 東 | 西 | 南 | 北 | 東 | 西 | 南 | 北 |
| 距 | 距 | 距 | 距 | 距 | 距 | 距 | 距 | 距 | 距 | 距 | 距 | 距 | 距 | 距 | 距 | 距 | 距 | 距 | 距 |
| 六百六十五里 | 六百六十五里 | 四百八十里 | 四百八十里 | 漢陽府界一百五十五里 | 漢陽府界一百五十五里 | 武昌府界一百五十五里 | 武昌府界一百五十五里 | 漢陽府界一百五十五里 | 漢陽府界一百五十五里 | 武昌府界一百五十五里 | 武昌府界一百五十五里 | 漢陽府界一百五十五里 | 漢陽府界一百五十五里 | 武昌府界一百五十五里 | 武昌府界一百五十五里 | 漢陽府界一百五十五里 | 漢陽府界一百五十五里 | 武昌府界一百五十五里 | 武昌府界一百五十五里 |

土貢

茅 芎布 蘄竹 鹿毛筆 魚子糯米 白艾 浦
 翹 松蘿 羅漢菜 白花蛇 鮑 綠毛龜

乾隆府廳州縣圖志

管縣七州

唐貞觀中置少果區管三十一州
唐貞觀中置少果區管三十一州
唐貞觀中置少果區管三十一州

黃岡 蕪水 羅田 麻城 黃安 蕪州 廣濟 黃

梅黃岡縣屬少果區管三十一州

黃岡縣 衝繁難郭下 有齊安水馬二驛三江口團風但店

戰國時楚遷邾國于此漢置西陵西陽邾三縣屬江夏郡三國

魏屬弋陽郡晉惠帝以後屬西陽國南北朝宋省邾縣南齊置

南安縣屬齊安郡隋開皇中為黃州治十八年改曰黃岡縣大

業初為永安郡治唐以後常為黃州治

大江自漢陽府黃陂縣流入縣境又東南逕蕪水蕪州廣濟黃

梅諸縣自廣濟以下與江西瑞昌德化二縣分岸又東流入江

南安慶府界 有杜湖湖在縣北馬欄距城十里在縣北界

西陽故城在縣東又漢西陵故城齊齊安故城及縣故城並在

武昌湖水上通
江之口水上通
江之口水上通
江之口水上通
江之口水上通
江之口水上通
江之口水上通
江之口水上通
江之口水上通
江之口水上通

今縣西北齊興故城後魏永安故城並在縣北

蕪水縣衝繁西北至府一百十里

曰此中古城

有巴水湔川二驛巴河

二鎮巡檢二駐巴河蘭

漢蕪春縣地南北朝宋元嘉中析置湔水左縣屬西陽郡梁置

永安郡隋開皇初廢屬蕪春郡唐武德四年改曰蘭溪屬蕪州

天寶初改曰蕪水明初改屬黃州府

縣故城在今縣城東三十里漢鞞縣故城在縣西四十里吳西

陵故城在縣西南有五州

郭默城在縣東

羅田縣簡西至府一百六十里

有東州有多雲石橋二鎮巡檢駐

漢西陽蕪春二縣地梁置羅田縣又置義州及義成郡隋開皇

初州郡俱廢改羅田縣屬蕪春郡唐武德四年省入湔水縣天

東州風色南
西北對手湖開
西北以回羅底
接高城斷北
流接高城北
栗子橋小出於
近有青苔湖
曰英山石門
接英山本北門
廣門即岐嶺
橋小出

寶初改浞水為蘄水宋元祐八年復析置羅田縣屬蘄州紹興

五年廢其年復置宋末省元至元中復置仍屬蘄州明改屬黃

州府 有軍寨左副木蘭驛。在三十里。與蘄州對。接麻城。手湖。湖西北對接高城。曰回羅底。

岐嶺在縣東北一百三十里上有四關北越光汝南出蘄黃東

走淮西此為徑道 有松子溪即松明長陵湖即長子為基。漢以黃州

巴水源出縣北南流逕蘄水縣界又東南逕黃岡縣界入江今

謂之巴河其上流名平湖鄉河按酈注巴河源出雩婁縣之下

靈山在今壽州霍丘縣界而羅田縣冊謂出鹽堆山蓋巴水之

源已湮沒其可見者惟上流之平湖鄉河耳希水一作浞源出

江南英山縣西南流入縣境為英山河又西南為落翎河踰嶮

石為石嶮河又西南至蘄水縣蘭溪鎮注江

縣故城在今縣東元大德八年移今治

1. 2. 3. 4. 5. 6. 7. 8. 9. 10.

漢西北初為山
注楊光北
以修長九寸
黃土山移後
東北山陸山
長者

麻城縣繁難西南至府一百八十里

東南三十白果南州花心

有太平驛花山岐亭
二鎮巡檢駐虎頭
關關頭

漢西陵縣地梁置信安縣陳置定州後周改曰亭州又置建寧

陰平定城三郡開皇初州郡並廢十八年改信安曰麻城屬永

安郡唐武德三年復置亭州又析置陽城縣八年州及陽城縣

俱廢縣屬黃州元和三年省入黃岡縣大中三年復置宋端平

二年移治什子山元至元中復舊治明屬黃州府

龜頭山在縣東六十里李吉甫云舉水所出春秋吳楚戰于栢

舉卽此地也又礦山在縣西五十里嘗出鐵

舉水源出縣東北西南流至黃岡縣入江又縣境垂山水倒水

並注舉水

縣故城在今縣東又劉宋建寧故城在縣西南長風故城在縣

北中陽物

西北赤亭故城在縣西梁北江州故城亦同南定州故城在縣東北

閻公城在縣東竹敦城在縣西北

白沙關在縣西北九十里西接黃安縣界北接河南光山縣界

魏景明四年鎮南將軍元英大破梁將吳子陽于白沙又穆陵

關在縣北一百里亦接光山縣界梁普通八年勅夏候夔出義

陽道攻平靖穆陵陰山三關克之陰山關在縣東北六十里

黃安縣 簡南至府二百四十里

有桃花一鎮巡檢二駐中

漢西陵縣地唐以後為黃岡黃陂麻城三縣地明嘉靖四十二

年析置黃安縣

因縣中有黃安寺因以名之

張家山在縣東北接麻城縣界嘗產金明萬曆二十六年開採

紫潭河在縣南源出白沙關會縣境諸水至黃岡縣為感化河

入江稍可運後夏秋水漲亦可運百斛舟

西北方千金局同按羅山又北江双

南齊木蘭故城在縣南

蕪州 衝繁西至府一百八十里

北口有西河驛北口蕪山大同蕪口
蕪陽皇城遠城六鎮巡檢

上草

二駐茅山大同

漢置蕪春縣屬江夏郡三國初屬魏置蕪春郡後屬吳晉太康

元年郡廢屬弋陽郡惠帝後屬西陽郡孝武改為蕪陽縣屬南

新蔡郡南北朝宋大明八年還屬西陽郡南齊後移齊昌郡治

此梁改為蕪水縣北齊置羅州有品物陳改曰江州北周改為蕪州開

皇初郡廢置總管府九年廢府十八年改縣為蕪春縣大業初

改蕪州為蕪春郡縣為郡治唐武德四年改為蕪州天寶元年

改為蕪春郡乾元元年仍為蕪州五代初屬楊吳繼屬南唐後

歸周宋亦曰蕪州蕪春郡元為蕪州路至元十二年立淮南宣

撫司十四年改總管府明洪武初為蘄州府九年降為州以州治蘄春縣省入屬黃州府

南陽磯在州西江濱接蘄水縣界又相近有龍眼磯宋末嘗移州治此

蘄水在州東北今名蘄河源出州東北大浮山西南流合三十六水又西南合鉛錫水入赤東湖至州西挂口入大江

蘄春故城在州西北宋景定四年遷今治

翻車城在州東江夏城在州境

廣濟縣衝繁西至府二百五十里

光緒中廣濟縣山澤崇燥不修也

漢蘄春尋陽二縣地唐武德四年析置永寧縣屬蘄州天寶元年改曰廣濟

有廣濟雙城二驛龍坪

盤塘二鎮巡檢二驛武

武穴有

積布山在縣西南一百里酈道元云庾仲雍所謂高山也此卽西陽尋陽二郡界

樊噲城在縣南午山湖濱徐平章城在縣西

黃梅縣衝繁西至府三百五十里

有縣開中驛清江獨山

東縣龍唐思穴楊家穴

連孔龍丞駐清江巡檢

三鎮縣丞駐清江巡檢

漢置尋陽縣屬廬江郡三國吳屬蕪春郡晉太康元年屬武昌

郡二年仍屬廬江郡永興初徙尋陽于江南柴桑遂為蕪春縣

地寧康初置南新蔡郡劉宋屬江州齊分置永興縣屬齊昌郡

隋開皇初改曰新蔡縣十八年改曰黃梅縣以縣西北黃梅山

得名屬蕪春郡唐武德四年置南晉州八年州廢以黃梅縣屬

蕪州

蔡山在縣西南九十里江濱接廣濟縣界杜祐云廣濟縣蔡山

出大龜尚書曰九江納錫大龜卽此唐曹王皋敗李希烈于此

路頭山在縣西十里宋末僑置縣于中洲卽此

太子湫在縣南李吉甫云梁武帝初下建業留丁貴嬪于此生

太子因以為名按宋書桂陽王休範傳作太湫

新蔡故城在縣西又永興故城在縣西北尋陽故城在縣北唐

義豐廢縣在縣南

東京城西京城並在縣境漢英布所築董公城在縣南百萬城

在縣東北

安陸府 繁疲難

原額人丁六萬九千三百五十二

又滋生人丁二千二十七

秦以前同漢陽府漢為江夏郡竟陵縣晉元康九年始分置竟

陵郡屬荊州南北朝宋屬郢州梁為北新南司二州之境西魏
 大統十七年移置郢州北周改為石城郡隋開皇初郡廢以郢
 州領縣大業初仍改為竟陵郡唐武德四年改郡為郢州又分
 置溫州貞觀初廢郢州十七年廢溫州仍置郢州天寶元年改
 為富水郡乾元元年復為郢州宋曰郢州富水郡屬京西南路
 元至元十五年升為安陸府隸荆湖北道明洪武八年降為州
 嘉靖十年改為承天府

本朝復為安陸府水利同知駐沙洋

府境 東西距五百二十里 南北距七百四十五里

八到 東至德安府應城縣界二百七十里 西至荊州府江陵縣界二百五十里

南至岳州府臨湘縣界六百二十五里
 北至襄陽府宜城縣界一百二十里
 東南至漢陽府治五百六十里
 西南至荊州府治二百八十里

東北至德安府隨州治三百里
西北至襄陽府治三百二十里
自府治至京師三千二百里

土貢 棉花 石綠 薺米 觀音竹 鄧蘭 草蓆 黃精
白蠟 花貓 鶴鴿

管縣五州一

鍾祥 京山 潛江 天門 荊門州 當陽

鍾祥縣 繁疲難郭下 有石城鄧東豐樂三驛賈塹穴口二
鎮縣丞駐石脚巡檢駐麗陽

漢竟陵縣地屬江夏郡三國吳為石城置牙門戊晉元康九年

置竟陵郡南北朝宋泰始六年置長壽縣為郡治齊徙郡治竟

陵以長壽屬焉西魏為郢州治北周為石城郡治隋初郡廢大

業初改置竟陵郡唐武德四年為郢州治貞觀元年屬都州八

年屬溫州十七年仍為郢州治元為安陸府治明洪武八年省

入安陸州嘉靖十年置鍾祥縣為承天府治

胡行通臨江
鍾山在竟陵
天城之南城基
元道正西他歷
下此江石城
名亦此
杜佑云石城在江
州河口上心別一石
楚界與所之勇
信在竟陵

本朝為安陸府治

章山在縣西南接荆門州界即內方山書禹貢導嶓冢至于荆

山內方至于大别班固云竟陵章山在東北古文以為內方山

又縣東一里有櫛木山一名武林山樂史稱郡國志曰楚武王

卒于櫛木之下即此山宋王象之曰此山在縣東南入于沔水

漢水自襄陽府宜城縣南流入縣境又南逕荆門京山潛江天

門四州縣入漢陽府界白水在縣東南接京山縣界今名白成

河源出聊屈山西流合塞子河注漢水其處謂之白口左傳定

公五年楚王之奔隨也將涉于成白又敖水在縣北西南流合

枝水注漢水

西魏基州故城在縣南又藍水廢縣在縣西北北周涇州廢縣

隋漢東廢縣在縣北漢東廢縣在縣北

中水不在鐘
祥恐教水
堂戶今在
地為

京陽原屬州縣圖志卷三十一

十六

權城在縣西南左傳莊公十八年楚武王克權荆城李家市城

新郢城並在縣西南湫城在縣北莊公十九年楚子伐黃還及

湫管城亦在縣北新市城在縣東北

京山縣

衝繁難西至府一百五十里

有曹武多寶灣宋河
三鎮縣丞駐寶灣巡
檢駐宋河

晉末分竟陵置新陽縣屬竟陵郡梁普通末于縣置新州及梁

寧郡西魏改州為溫州縣為角陵隋開皇初郡廢大業初州廢

改縣曰京山以縣東京山得名屬安陸郡唐武德四年復置溫

州貞觀十七年州廢屬郢州元屬安陸府

大洪山在縣西北一百二十里一名鄖山接德安府隨州界又

縣北九十里有大陽山富水出焉宋書柳元景副沈慶之征鄖

山進克大陽

澁水在縣西南南流入天門縣名汝水又東流入漢陽府界書
禹貢嶓冢導漾東流爲漢又東爲滄浪之水過三澁至于大別
又澗水在縣西北溫水注之至天門縣東北入蒿臺湖縣境水
皆注澗

漢新市故城在縣東北西魏盤陂故城在縣西又富水故城在
縣北

三王城在縣北呂主城在縣西南土墻湖畔

潛江縣

繁疲難北至府二百二十里

有拖船埠興隆二鎮
巡檢駐高家場

本漢江夏郡竟陵南郡江陵二縣地唐大中十一年置白洑巡
院宋乾德三年始置潛江縣屬江陵府元屬中興路明初屬荆
州府嘉靖十年屬承天府
本朝屬安陸府

潛水在縣東東南流逕漢陽府沔陽州合夏水今名廬沔河又

沱水在縣南合潛水

縣故城在今縣西北元至正二十七年徙今治

天門縣

衝繁難西北至府二百二十里

有乾灘一鎮巡檢

漢置竟陵縣屬江夏郡劉宋分置宵城縣屬竟陵郡梁省竟陵縣北周改宵城曰竟陵隋開皇初置復州仁壽三年州移治建興以竟陵縣屬之大業初屬沔陽郡唐武德五年復置復州貞觀七年移州治沔陽以縣屬焉寶應二年仍為復州治五代晉天福初避諱改縣曰景陵宋熙寧六年州廢縣屬安州元祐初仍置復州建炎四年置德安復州漢陽軍鎮撫使紹興三年移州治沔陽仍以縣屬焉元屬沔陽府明屬沔陽州本朝屬安陸府舊為景陵縣雍正四年改今名

巾水在縣西一名義河縣境楊水合焉

竟陵故城在縣西北又宵城故城在縣東隋京山故城在縣北

魯公城在縣西南

荆門州衝繁疲難東至府九十里

後漢之南此水也

土產不登石橋經魚口傳名飲尚陽志有二知

有建陽石橋濟陽三驛
新城沙洋樂鄉石橋建
陽五鎮州同駐沙洋巡
檢二駐石橋建陽

漢置編縣屬南郡晉安帝分置長寧縣並置長寧郡宋明帝改

郡曰永寧屬荆州齊置北新陽郡以長寧縣屬焉後周二郡俱

廢隋開皇十八年改長寧曰長林屬南郡唐武德四年置基州

七年州廢屬荆州貞元二十一年分置荆門縣亦屬荆州五代

梁時高氏置荆門軍宋開寶五年移長林縣于郭下熙寧六年

軍廢以長林屬江陵府元祐三年復置荆門軍端平三年移軍

治當陽以長林為屬縣元至元十四年升為府十五年移治古

嘉靖即中御
荆門城之其
音山即在佳
祥如奇

荆門城降為州明洪武初以州治長林縣省入屬荊州府嘉靖十年後屬承天府

本朝屬安陸府

武陵山在州西北四十里由州東北至江西南岸以重山峻嶺人跡罕至北界

權水源出州西東南流逕州南又至鍾祥縣西南入漢又建水

在州東南今名建陽河南流至荊州府江陵縣注長湖

漢編縣故城在州西晉長寧故城在州西北長林故城在州北

樂鄉故城在州北九十里西魏綠麻故城在州東南一百四十

里有蒙惠二泉只此名只此院乃建康山清寺也

古宛城在州南六十里那口城在州東南左傳莊公十八年遷

權于那處樂鄉置西漢郡西魏長林縣西魏長林縣西魏長林縣西魏長林縣

藍口聚在州北後漢書王常與成丹張邛別入南郡藍口號下

江兵

當陽縣 簡東至府二百十里 有河浴一鎮巡檢駐

漢置縣屬南郡北周置平州及漳川安遠二縣隋開皇七年改平州為玉州九年州郡並廢縣仍屬南郡唐武德四年復置平州六年改曰玉州八年州廢縣屬荊州宋開寶五年改屬荊門州熙寧六年復屬江陵府紹興十四年省縣入長陵十六年復置端平三年為荊門軍治元至元十四年為荊門府治十五年府移治長林降為州縣仍屬州明洪武初屬荊州府後改屬荊門州

本朝屬安陸府 光緒三年湖山采煤

本屬建林 綠林山在縣東北後漢書新市人王匡王鳳眾數百人藏于綠林中紫蓋山在縣南五十里舊出金鐵山在縣西北舊產鐵

長坂在縣東北蜀志先主奔江南曹公追之及于當陽之長坂
沮水自宜昌府遠安縣東南流入縣北又東南流逕縣南合漳
水入荊州府界又縣境玉泉水青溪水並注沮水

漳水在縣東北自襄陽府南漳縣流入縣東又南合于沮水又
滄水在縣東山海經滄水出東北宜諸山流注于漳水

沱江在縣東南一百二十里接枝江縣界大江分流東與沮漳
合

縣故城及梁安居廢縣在今縣東又漢臨沮故城在縣西北

驢城在縣東南四十餘里麥城麋城在縣東南五十里方城在

縣東南一百二十里

德安府

衝

原額人丁五萬二千九百九十一
又滋生人丁三千三百七十四

禹貢荊州之域春秋時鄖國後屬楚秦屬南郡漢分置江夏郡屬荊州劉宋孝建元年分江夏置安陸郡屬郢州梁天監七年又分置南司州尋罷西魏大統十六年置安州總管府周改曰郢州陳復置南司州尋廢隋開皇初廢安陸郡以安州領縣大業初改曰安陸郡唐武德四年復曰安州天寶初曰安陸郡乾元元年復曰安州屬淮南道宋仍曰安州安陸郡置安遠軍節度屬荆湖北路宣和元年升為德安府建炎四年為安陸漢陽鎮撫使紹興三年仍屬荆湖北路元仍曰德安府明洪武初降為州屬黃州府十三年復為德安府

府境

東西距三百八十里
南北距三百八十里

八到

東至漢陽府孝感縣界八十里
西至襄陽府棗陽縣界三百里
南至漢陽府漢川縣界二百里
北至河南信陽州界一百八十里

乾隆府廳州縣圖志

直隸州屬少州隸元卷三十一

三十一

東南至漢陽府治三百十里

西南至漢陽沔陽州治四百三十里

東北至河南光州治四百三十里

西北至襄陽府治四百九十里

自府治至京師二千四百八十里

土貢

青紵布

漆

白蠟

根子菜

藥

柁子

銀魚

管縣四州一

流傳曰江反曲陵本名石曲古亦元年改曰曲陵壽州北六年併曲陵入安陸在石曲曲陵在石城

安陸

雲夢

應城

隨州

應山

安陸縣

衝郭下

火曲曲

有安陸驛高竅漂頭二鎮

漢為三國時
張口有延歌

漢置縣屬江夏郡晉為郡治宋以後為安陸郡治唐為安州治

宋為德安府治明洪武初省入德安州三年復置

石巖山在縣南十里北臨鄖水晉書大安二年張昌于安陸縣

石巖山屯聚去郡八十里橫尾山在縣北六十里班固云安陸

縣橫尾山在東北古文以為陪尾山

漳水源出隨州界東南流入縣南又東南至應城縣入鄖水又縣境汝水濯水皆注湏水

雲夢澤在縣南五十里東南接雲夢縣界周禮職方氏荊州其澤藪曰雲夢爾雅九藪楚有雲夢

縣故城在今縣北

鄖城在縣境上昶城在縣西北

雲夢縣衝難西北至府六十里有雲夢驛與安隔浦利塘三鎮

漢安陸縣地西魏大統十六年置雲夢縣屬城陽郡隋屬安陸郡唐屬安州宋熙寧二年省為鎮入安陸縣元祐初復置屬德安府紹興七年移治什落市十八年復舊治

江夏故城在縣東南

楚王城在縣東北新城在縣東南

涇河堤在縣南涇河北岸明正德中知縣涂灌築

本朝康熙五年重修

應城縣

難北至府八十里

有地北驛崎山一鎮巡檢駐長

南北朝宋分安陸縣置屬安陸郡西魏兼置城陽郡隋開皇初

郡廢大業初改縣曰應陽仍屬安陸郡唐武德四年復曰應城

屬安州元和二年省入雲夢太和二年復置五代梁開平元年

改曰應陽唐同光元年復故宋屬德安府明洪武十年并入雲

夢縣十三年復置

潼水在縣南酈道元云潼水出江夏郡之曲陵縣西北潼山東

南流逕其縣南東入安陸注于涇水又富水在縣西今東南流

至漢陽府漢川縣界注漢按酈注富水合章水東入于涇今按

富水徑南流達于漢不復與章水通

三國吳曲陵故城在縣東南

蒲騷城在縣西北左傳莫敖狃于蒲騷之役

隨州

繁疲難東南至府一百三十里
安居布和佳曰泥人極悍惡

有梅丘唐縣出山高

城四鎮州同驛祝林

巡檢四駐梅丘唐縣

高城及合河店

春秋時隨國漢置隨縣屬南陽郡晉初屬義陽郡太康九年置

隨國屬荊州宋孝建元年屬郢州永光元年屬雍州泰始五年

改曰隨陽郡元徽四年屬司州齊梁曰隨郡西魏大統十六年

置并州廢帝三年改曰隨州隋開皇初廢隨郡大業初改隨州

曰漢東郡唐武德三年復為隨州天寶初曰漢東郡乾元初復

曰隨州宋曰隨州漢東郡乾德五年置崇義軍太平興國五年

改曰崇信軍元仍曰隨州屬德安府明初改州為縣後復置州

以州治隨縣省入

乾隆府廳州縣圖志

卷三十一

青林山在州南一百里一名青山元順帝至正十一年汝潁兵

起隨人結屯于此推明玉珍為屯長厲山在州北四十里一名

烈山亦名重山鄭康成云厲山氏炎帝也起于厲山荊州記隨

縣北界有重山山有一穴云是神農所生處又大義山在縣東

北五十里酈道元云溲水出大義山

溲水源出州西南大洪山東南流逕應山安陸雲夢應城四縣

仍逕雲夢縣南入漢陽府界州境浪水支水暖水溲水溧水並

注溲漢書地理志云溲水出大洪山東南流逕應山安陸雲夢應城四縣

溲水在州西北今名扶恭河南流入于溲周禮夏官職方氏河

南曰豫州其浸波溲左傳莊公四年楚武王伐隨令尹鬥祁莫

敖屈重除道梁溲又溲水在州西北東南流注于溲

漢平林故城及梁土山故城在州東北梁順義故城在州北八

十里晉厥西故城在州西北北周光化故城在州東隋清鵞廢

縣在州西南安貴廢縣橫山廢縣在州西北上明廢縣在州東

北

北有唐城如五休等縣以東元後漢曰平靖關

楚子城在州東古唐城在州西北九十里

厲鄉在州北今名厲山店左傳僖公十有五年齊師曹師伐厲

班固云隨厲鄉故厲國也顏師古曰厲讀曰賴

平林關在州東北上明鄉

應山縣

衝南至府九十里

有應山驛太平廣水平里市井子四鎮巡檢駐平靖關

漢隨縣地梁大同二年分置永陽縣兼置應州隋開皇十八年

改縣曰應山大業初州廢縣屬安陸郡唐武德四年復置應州

七年州廢縣屬安州宋屬德安府嘉定中改屬隨州明洪武九

年省入隨縣十三年復置

應山在縣東南三里隋以名縣禮山在縣東八十里唐置應州于此石龍山在縣東北二十里又四十里有大龜山又三十里有雞頭山

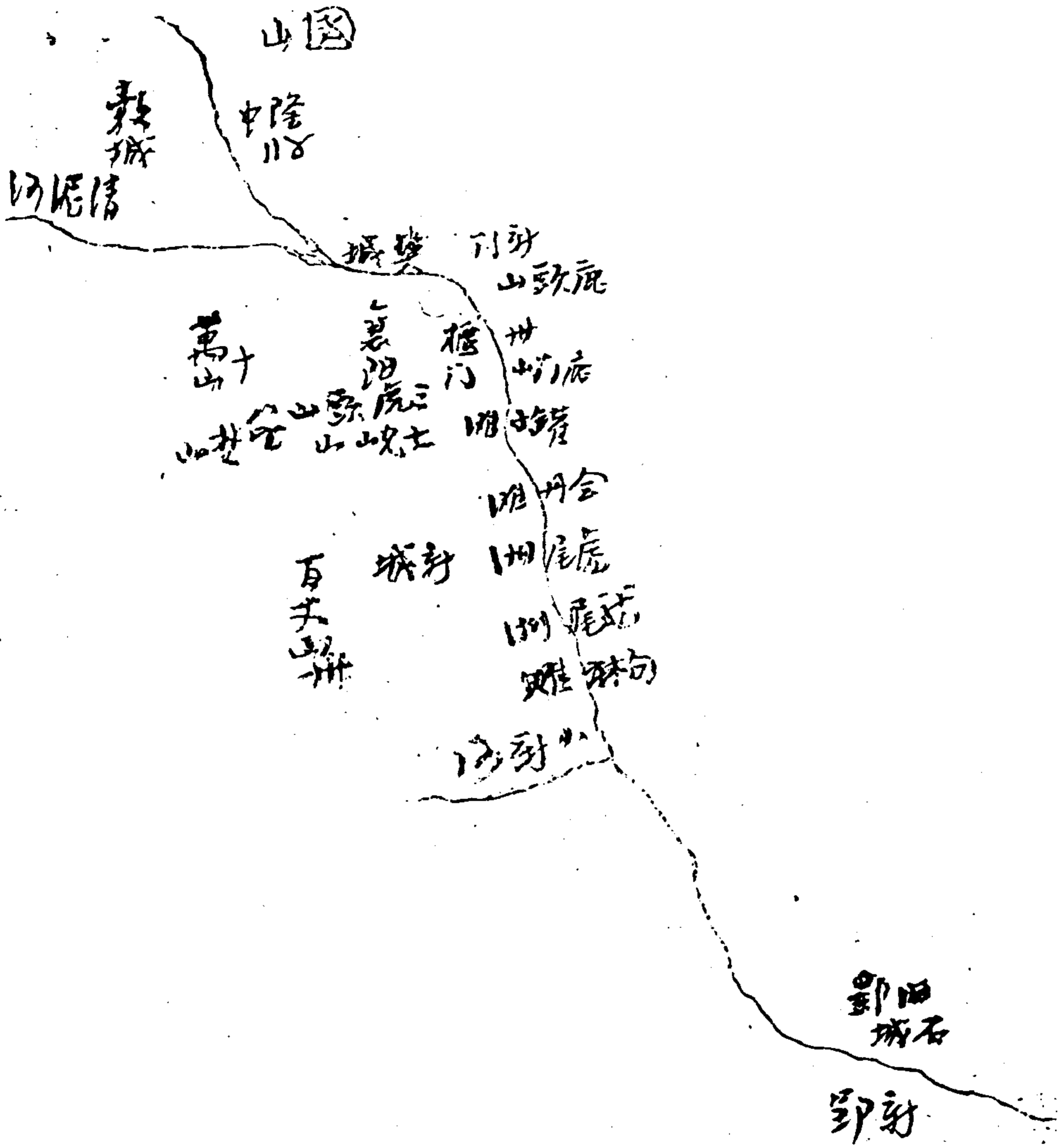
遼水在縣西源出兜鍪山西南流入澗水又汶水在縣北九十里流入河南信陽州界

隋禮山故城及劉宋環水廢縣在縣東西魏平靖故城及吉陽廢縣在縣北

雲公城在縣東七里

平靖關百雁關禮山關並在縣東北







乾隆府廳州縣圖志卷三十二

賜進士及第翰林院編修充國史館纂修官
洪亮吉撰

湖北布政使司
正代史南有荆州味三加

荆州府
衝繁疲難

原額人丁三萬五千七百十四
又滋生人丁二千一百七十一

禹貢荆州之域周為楚地春秋時為郢都秦昭襄王二十九年

拔郢置南郡漢高祖元年為臨江國五年仍為南郡景帝二年

為臨江國中二年仍為南郡武帝時置荆州刺史南郡隸焉三

國初屬蜀後屬吳晉平吳為荆州刺史治所梁元帝平建康定

都江陵尋入西魏以封後梁主為附庸置江陵總管府隋開皇

初廢七年併梁復置江陵總管二十年改為荆州總管大業初

復曰南郡唐武德四年改為荆州五年置大總管府天寶初曰

宋荆州領南郡
南平宜考已
漢初初又曰
荆州東連平昌
守武有十一郡

江陵郡乾元元年復為荊州大都督府至德二載置荊南節度
 上元元年升為江陵府五代時為南平國宋曰江陵府江陵郡
 荊南節度屬荊湖北路元至正十三年改上路總管府天歷二
 年改曰中興路隸河南行省曰荊湖北道明洪武初改荊州府
 本朝因之鎮守將軍暨副都統領滿洲駐防兵及分巡荊宜施
 道並駐此管糧通判駐沙市

府境 東西距七百二十里 南北距二百十里

八到 東至漢陽府沔陽州界二百里 西至宜昌府歸州界五百二十五里

南至湖南澧州界一百九十里 北至安陸府荊門州界二十里

東南至湖南華容縣界二百八十九里 西南至宜昌府長陽縣界二百六十里

東北至安陸府治三百二十里 西北至襄陽府南漳縣界三百里

自府治至 京師三千二百八十里

土貢

金 方文綾 貨布 青綠石 貝母 烏梅 梔子
覆盆 石龍芮 丁公藤 龍牙草 千歲薑 積
雪草 百合 通草 茜草 紅花 秦椒 仙茅
大黃

管縣八

考併統核荆南三三海以河有馬全在內湖通傍便其の運送也チ上海河運
中河控原長林葉山老林河運也

江陵 公安 石首 監利 松滋 枝江 宜都

遠安

外遷南紀郡之北也沙門東通沙市南通江陵
走馬湖鬻斗阪之川西北宜都氏遷小勢の令以江我馬

江陵縣

衝繁疲難郭下 有荆南驛巡檢四駐沙市龍灣市
郝穴日虎渡口 有南道 有北道

春秋楚郢都漢置江陵縣為南郡治晉兼為荆州治隋為南郡

治唐為江陵府治明為荆州府治 有荆口鎮

夏水在縣東南東流逕監利縣入漢陽府界一名長夏港又名

魯泚江班固云華容夏水首受江東入沔行五百餘里 涌水亦

在縣東南夏水支流也自監利縣流入俗名乾港河左傳莊公

十八年閻敖游涌而逸

沮水在縣西自襄陽府南漳縣流逕遠安縣又南入安陸府當陽縣界合漳水南至府城西入江縣境靈谿等水亦注江

虎渡河在縣西南二十里龍洲南岸大江逕此分流南至公安縣界東西港口會孫黃河便河之水東過焦圻一箭河至港口入洞庭卽禹貢所云東至於澧也又漕河在縣北自安陸府荊門州流入至城東北爲草市河至城東南名沙市河按江陵先有大漕河在縣北晉書杜預傳舊水道惟沔漢達江陵千數百里北無通路預乃開陽口起夏水達巴陵內瀉長江之險外通零桂之漕是謂大漕河今荊門州之建陽河是矣其上流亦淤不能通漢而下流滙爲瓦子湖至宋元嘉中所開乃城東下漕河又入于大漕河者也宋端拱元年閻文遜奏開東漕渠自師子河入漢達于襄陽天禧末尚書郎李夷庚濬古渠達夏口以

通賦輸後諸口多淤塞今漕河上流僅自紀山通州市名太暉
港與大漕河不相通矣 南又曰即飲所西平氏云

枚回洲在縣西南六十里酈道元云江水自此兩分而為南北

江又西自江州為支九十九洲在縣西六十里分屬枝江松滋二縣界

豫章口在縣東南江津口東中破家在縣南鈔關在縣西巡撫部院委官

權稅亦有正賦 亦有以權法中存身此有仿之新考局

郢縣故城在縣東南晉安興故城在縣東三十里城南有果都隋紫稜廢縣

在縣東唐長寧廢縣在縣西元中興廢縣在縣東南沙市

方城津鄉城在縣東治父城在縣東南左傳桓公十三年羣帥

囚于治父以聽刑江津城馬牧城在縣南紀南城在縣北赤湖

城在縣東北沙市城在縣東南十五里

息壤在縣南山海經洪水滔天鯀竊帝之息壤以湮洪水

乾隆府廳州縣圖志卷三十一

金堤在縣東南二十里一名黃潭堤

本朝雍正六年發帑修乾隆五十四年又修又大江禦水堤在公安縣東長一百里亦雍正六年修

梁元帝陵在縣南後梁宣帝陵明帝陵並在縣北

公安縣

衝繁北至府一百二十里

有孱陵驛沔陽孱陵二鎮巡檢駐孱陵

漢置孱陵縣屬武陵郡三國蜀漢析置公安縣吳為南郡治晉

太康元年改縣曰江安郡曰南平孱陵仍屬焉南齊移郡治孱

陵江安為屬縣陳復為公安光大二年以江陵屬後梁乃于公

安置荊州隋開皇九年省孱陵入公安仍屬荊州唐屬江陵府

元屬中興路明屬荊州府

油水在縣西自松滋縣流入油舊作繇一名白石水今名油河

班固云高成繇水南至華容入江過郡二行五百里又淪水在

續修四庫全書 史部 地理類 6 頁 59

縣東酈道元云油水東有景口景口東有淪口淪水南與景水合又南通灑水及諸陂湖

有景口

縣故城在今縣東北明崇正元年移今治又孱陵故城在縣南

呂蒙城馬頭城倉儲城在縣東北孫夫人城龍城在縣西

石首縣 簡西北至府一百八十里 有調絃口 藕池二鎮

漢華容縣地晉析置石首縣南北朝宋省唐武德四年復置屬

江陵府天寶元年屬荊州 建寧初城在調絃口如往石首路也杜氏云即石首

石首山在縣東水經大江右逕石首山北又陽岐山在縣西百

步舊唐書石首縣顯慶元年移治陽岐山下

焦山河在縣東一名焦山港大江支流至岳州府華容縣入洞

庭湖

沙步

劉郎浦在縣西北一名劉郎泐後唐天成三年高季興水軍至

直隸州屬少陵圖二卷三

劉郎汛

劉宋建寧故城在縣東南七十里

監利縣

繁疲難西至府二百四十里

瓦子灣在東南

有密圻鎮巡檢四駐
朱家河白螺磯密圻
分鹽所

春秋楚容城漢置華容縣屬南郡三國吳析置監利縣尋省晉

太康五年復立永嘉中屬成都國建興中仍還南郡南北朝宋

孝建元年改屬巴陵梁以後廢華容入監利屬荊州隋屬沔陽

郡唐屬復州五代梁屬江陵府元屬中興路明屬荊州府

夏浦在縣東南水經江水又東左得二夏浦酈道元云夏浦俗

謂之西江口

雲夢澤在縣南班固云華容雲夢澤在南按司馬相如傳雲夢

方九百里今考安陸以南華容以北枝江以東皆古雲夢澤後

世悉爲邑居聚落矣

縣故城在今縣北又華容故城晉成都故城在縣西北

章華臺在縣西北左傳昭公七年楚子成章華之臺注今在華

容城內又荆臺在縣北

松滋縣 簡東北至府一百二十里

有浣市一鎮巡檢駐磨盤洲

漢置高成縣屬南郡後漢省爲孱陵縣地屬武陵郡魏復立屬

安豐郡晉僑置松滋縣屬南郡咸康四年置南河東郡齊曰河

東郡陳天嘉二年置南荆州尋廢隋平陳廢河東郡縣屬南郡

唐屬江陵府元屬中興路明屬荆州府

巴山在縣西南十五里一名麻山晉太康元年牙門管定等夜

襲樂鄉起火巴山又危山在縣西南八十里今名起龍山班固

云高成危山危水所出東入繇水

嘉慶長沙縣志卷三十一

縣故城在今縣西宋紹興間移今治又漢高成故城在縣南

鄖城在縣東南五十里諸葛城樂鄉城在縣東上明城在縣西

枝江縣 簡東至府一百八十里

古羅國漢置枝江縣屬南郡三國置宜都郡晉仍屬南郡唐上

元二年省入長寧縣大歷六年復置屬江陵府宋熙寧六年省

入松滋元祐初復置 遠在河

白水在縣西源出宜昌府鶴峯州自宜都縣流至縣境入江

百里洲在縣東接江陵縣界舊沿洲築堤以防水決又澌洋洲

在縣東南八十里宋嘉熙元年枝江曾移治澌洋州

縣故城在今縣東又三國旌陽廢縣在縣北

丹陽城在縣西

宜都縣 簡東南至府一百八十里

漢置夷道縣屬南郡建安十三年曹操置臨江郡十五先主

改曰宜都郡陳析置宜都縣隋開皇七年郡廢九年置松州十

一年州廢改宜都曰宜昌屬南郡唐武德二年復改宜昌為宜

都置江州六年改江州為東松州貞觀八年州廢屬峽州路明

屬彝陵州有正地其斤至尾山在江陵物界

本朝雍正十三年改屬荊州府

荆門山在縣西北五十里與虎牙山相對為江酈道元云荆門虎牙

二山楚之西塞有猿之穴距宜昌二十里在虎牙山之南

大江自宜昌府東湖縣流入縣境又東南逕枝江松滋江陵公

安石首監利等縣南岸與岳州府華容巴陵臨湘三縣分境又

東入漢陽府界

夷水在縣北自宜昌府長陽縣流入今名清江水經夷水又東

過夷道縣北東入于江丹水在縣西南東北流注清江
夷道故城在縣西北

古江關在縣西北荆門虎牙二山之間

鹽井在縣南三里

遠安縣 簡東南至府二百四十里

漢臨沮縣地屬南郡晉屬襄陽郡南北朝宋仍屬南郡文帝時
析置高安縣屬汶陽郡齊移汶陽郡來治北周改縣曰遠安隋
開皇七年郡廢縣屬彝陵郡唐屬峽州元屬峽州路明屬彝陵
州

本朝雍正十三年改屬荊州府

縣故城在今縣北明崇正十三年移今治

南襄城在縣北九十里

十餘年... 4 府... 夕

襄陽府 衝難

原額人丁二萬六千一百三十六
又滋生人丁二千二百四十三

禹貢荆豫二州之域周為鄧穀盧羅鄭都諸國之地春秋屬楚
 秦為南郡北境漢為南郡襄陽縣建安十三年分置襄陽郡屬
 荆州三國屬魏晉初為荆州治東晉僑置雍州又僑置梁州尋
 省又置寧蠻校尉南北朝宋仍置雍州西魏恭帝元年改曰襄
 州開置總管府隋開皇初郡廢大業初府廢復為襄陽郡唐武
 德四年復曰襄州置山南道行臺七年罷行臺置都督府貞觀
 七年府罷開元二十一年為山南東道採訪使治所天寶元年
 改曰襄陽郡乾元元年復為襄州宋曰襄州襄陽郡山南東道
 節度屬京西南路宣和元年升為襄陽府元至元十年降為散
 府十一年復為總管府又立荆湖等處行樞密院十二年又立

字原州... 物
 字北... 州
 上... 州
 又... 州
 字... 州
 字... 州

荆湖行中書省後罷屬河南江北行省明洪武初曰襄陽府

本朝因之分守安襄鄖道駐此清軍同知一駐樊城

府境 東西距七百七十里 南北距二百七十里

八到 東至德安府隨州界二百十里 西至鄖陽府鄖縣界四百六十里

南至安陸府荊門州界一百八十里 北至河南新野縣界九十里

七 東南至安陸府治三百二十里 西南至宜昌府治五百七十里

東北至南陽府治二百二十五里 西北至鄖陽府治四百七十里

自府治至京師二千六百二十里

土貢 蔗 薑 綸草 萬年松 鷲林葉 靈壽杖 茅香 白蘘荷 榔梅 山雞 麝香 羴羊 駝牛 我

管縣六州一

襄陽 宜城 南漳 棗陽 穀城 光化 均州

陸

蕪

陽 蕪

蕪

鹿 蕪

襄陽縣

衝繁難郭下

有漢陽呂堰二驛油坊難樊城鄧城
大安四鎮巡檢三駐油坊呂堰雙溝

漢置縣屬南郡三國魏為襄陽郡治晉屬襄陽郡南北朝仍為

郡治後常為州府治

又有風林岷首使碑碑陰刻字八卷在碑七丈八鎮

峴山在縣南九里一名峴首山三國吳志孫堅圍襄陽單馬行

峴山酈道元云山上有桓宣所築城又有桓宣碑羊祜鎮襄陽

嘗登之及祜薨後人立碑于故處望者悲感謂之墮泪碑萬山

在縣西北十里一名方山一名蔓山又名漢臯山晉書杜預好

後世名刻石為二碑紀其勳績一沉萬山之下一立峴山之上

清水在縣東北自河南南陽府唐縣流入名唐河南流與蜀水

合名唐白河又南入于漢一名泌河縣境白水合唐白河注漢

金水由檀溪注漢

淳河在縣東西流入漢宋咸平中知襄州景耿望奏置營田務

襄陽縣有淳河溉田三千頃宜城有蠻河溉田七百頃又有屯

田三百餘頃熙寧四年前知襄州史炤言開修古淳河一百六

里灌田六千六百頃松溪出於襄陽西柳山下有特湖在馬鞍山東北

檀溪在縣西南今已涸又澆溝在縣北晉書賊五六百騎出樊

城庾翼遣冠軍將軍曹據追擊於澆溝北破之

漢中廬故城在縣西南山都故城在縣西北鄧縣故城在縣北

襄鄉故城在縣東北晉京兆僑郡西魏常平廢縣在縣西晉河

南僑郡在縣北劉宋宏農僑郡在縣境

鄧寨城在縣東新城在縣東南十里邑城在縣西南夫人城在

縣西北鄧城偃城平魯城壘城並在縣北樊城在縣北二里西

魏于此立安養縣屬鄧城郡周天和二年改屬襄州天寶元年

改為臨漢縣城南臨漢水

通修州府城河
鄧縣古襄陽山
首邑劉宋曰
是元天寶元年
改安養縣屬
鄧城郡

襄陽城隍在府城外四面樂史云後漢胡烈所築後歷代增修

宜城縣 衝西北至府一百二十里

有鄆城驛雲水洲清水港陰港破河腦廖家河羊祜汶六鎮

漢南宗華山郡之世名曰華州

春秋楚郢邑秦置郢縣漢屬南郡後漢為侯國晉屬襄陽郡梁改為率道縣後魏改置宜城郡北周郡廢縣屬武泉郡隋屬襄陽郡唐武德四年屬荊州貞觀八年還屬襄州天寶元年改曰宜城未屬襄陽府

鄆水在縣西南源出南漳縣西康狼山東流至縣南入漢鄆一作馮亦名夷水又名蠻水左傳桓公十三年楚屈瑕伐羅及鄆亂次以濟淇水鄆道元云汴水與夷水亂流東出謂之淇水即莫敖所濟淇水也又瀾水在縣西注鄆水疎水在縣北注漢木里溝在縣東長渠在縣西南四十里一名白起渠

七之三子惠川系圖三卷三十一

秦若縣故城在縣東南即縣故城在縣東北漢宜城故城在縣南十五里劉宋上洪故城在縣東梁率道故城在縣北劉宋馮翊僑郡在縣南梁秦南廢郡後周武建廢郡在縣北又隋惠懷廢縣在縣境

楚王城蠻城在縣南觀林城在縣南五十五里羅川城在縣西南黎丘城在縣北

南漳縣 簡東北至府一百二十里

有武安七里灘長坪三鎮巡檢駐方家堰

漢晉為臨沮中廬二縣地齊置南襄郡領新安武昌建武武平四縣屬寧蠻府西魏改為郡曰南襄陽郡并新安等四縣為重陽縣周置沮州尋廢改縣曰思安隋開皇初郡廢改縣曰南漳唐武德二年析置荆山縣貞觀八年省南漳入義清十八年荆山移治南漳仍名南漳屬襄州宋屬襄陽府紹興五年移治中

廬鎮元仍還舊治

粗山一名沮山今名八疊山在縣西南六十里又有粗中李吉甫云吳時朱然諸葛瑾乘山險道北出沮中去襄陽城百五十里或云司馬懿鑿八疊山開路于此停祖也荆山在縣西八十里山有馮家嶺漳水所出書禹貢荆河惟豫州鄭康成注豫州界自荆山西北至于河左傳昭公四年晉司馬侯曰荆山九州之險也又十二年楚右尹子革曰昔我先王熊繹僻在荆山班固云臨沮禹貢南條荆山在東北漳水所出又白石山在縣北一百十里襄水所出

中危印度

漳水在縣南南流入安陸府界沮水在縣西南自鄖陽府保康縣流入又南流入荊州府界又灞水亦自保康縣流入一名輪水東流與鄆水合

晉上黃故城在縣東南五十里漢編縣故城西魏重陽故城並

在縣西義清廢縣在縣東北六十里

棗陽縣舊西南至府一百四十里

漢置蔡陽縣屬南陽郡後漢為侯國分置襄鄉縣俱屬南陽郡

晉省襄鄉蔡陽屬義陽郡宋屬新野郡仍置襄鄉屬義陽郡後

省蔡陽以襄鄉屬河南郡齊置廣昌郡屬寧蠻府後魏屬南荆

州西魏屬昌州周改襄鄉為廣昌縣為昌州治隋開皇初郡廢

仁壽元年改縣曰棗陽大業初改州曰春陵郡唐武德三年仍

曰昌州五年改曰唐州九年唐州移治比陽縣仍屬唐州十年

改屬隨州宋紹興十二年升為棗陽軍元廢軍仍為縣至元十

四年屬南陽府十九年屬襄陽路明屬襄陽府

唐子山在縣北五十里接河南唐縣界後漢書光武進屠唐子

鄉注唐子鄉有唐子山酈道元云唐子陂在唐子山西南

昆水在縣東南與澍水並西流入白水縣境澗水西流至襄陽

縣注漢澗水北流入河南南陽府注澧

春陵故城在縣東又漢襄鄉故城在縣東北蔡陽故城西魏澗

源故城在縣西南隋清潭故城在縣南九十里豐良廢縣在縣

南

孟城在縣西南十八里岑彭城在縣東北三十里

穀城縣

難東南至府一百四十里

有柴店磚橋羊皋鋪石花街四鎮巡檢駐馬腦觀

古穀伯國漢置筑陽縣屬南陽郡後漢為侯國晉屬順陽郡宋

孝武時僑置扶風郡又分置義成縣為義成郡治西魏廢扶風

郡後周廢義成郡隋開皇初省筑陽縣入義成十八年改為穀

城以縣西北穀城山為名屬襄陽郡唐武德四年置鄴州五年州廢屬襄州宋屬襄陽府

開林山在縣北四里一名闕林山

筑水在縣南自鄖陽府保康縣流入至縣東南入漢應劭云筑水出漢中房陵東入沔縣境粉水汎水並注漢水

筑陽故城及晉扶風僑郡在縣東梁南陽故城在縣東南晉汎陽廢縣在縣西

洛陽城在縣東穀城在縣北春秋桓公七年穀伯綏來朝張飛城在縣西南五里學城在縣東北

光化縣 簡東南至府一百八十里

有次湖一鎮巡檢駐左旗營老河口口貨大聚安也

春秋為下陰地漢置陰縣屬南陽郡三國魏屬南鄉郡晉屬順陽郡宋齊屬廣平郡西魏改曰陰城置鄴城郡後周郡廢隋屬

襄陽郡唐武德四年屬鄴州五年州廢屬襄州貞觀八年縣省

宋乾德二年置光化軍及乾德縣熙寧五年廢軍改縣曰光化

後復置軍屬京西南路後軍與縣俱廢元至元十四年復置縣

屬南陽府十九年改屬襄陽路明屬襄陽府

洛溪水在縣東東南流入漢又縣境温水亦注漢

陰縣故城在縣西又漢鄴縣故城晉廣平僑郡在縣北義成僑

郡在縣西北

涉都城在縣西順陽王城在縣北

均州簡東南至府三百九十里

戰國時謂之均陵屬楚地漢置武當縣屬南陽郡三國魏屬南

鄉郡晉屬順陽郡宋僑置始平郡後魏改為武當郡北周移豐

州來治隋開皇初郡廢改豐州為均州大業初州廢屬浙陽郡

西有廣子山在均州西丹水入漢

均州有作品石

此在均州

此即老鵲河也

直隸州志卷三十三

義寧二年復置武當郡唐武德元年仍曰均州貞觀元年州廢屬浙州八年復置天寶元年改為武當郡乾元元年復為均州天祐二年徙武定軍來治三年廢宋亦曰均州武當郡宣和元年升為武當軍節度元曰均州初屬湖北道宣慰司至元十九年屬襄陽路明洪武初省武當縣入均州屬襄陽府

武當山在州南一百里酈道元云一曰太和山亦曰簪上山又曰仙室李吉甫云山高二千五百丈周回五百里

漢水自鄖陽府鄖縣東南流入州境又逕光化穀城襄陽宜城入安陸府界州境均水曾水平陽水並注漢

丹水合均水入均

滄浪洲在州西北書禹貢嶓冢導漾東流為漢又東為滄浪之水酈道元云漢中有洲名滄浪洲李吉甫云即禹貢滄浪之

水

鹽池在州東南一百里

武當故城及劉宋平陽廢縣梁均陽廢縣隋平陵廢縣並在州北安福廢縣在州西

三王城圖經一在州東南一在州西南一在州東北前漢末王匡王鳳王常所築各一城

鄖陽府難

原額人丁五千四百三十八
又滋生人丁二百七十八

禹貢荆梁二州之界春秋時為麇庸二國地戰國時為秦楚二國地秦為漢中郡地漢為漢中郡之長利及房陵上庸諸縣後漢末分南境置房陵上庸二郡三國魏以北境置魏興郡又改房陵郡為新城郡與上庸俱屬荊州晉惠帝改屬梁州齊分置齊興郡俱屬梁州梁置興州岐州廢上庸郡西魏改興州為豐

州改新城郡為光遷國北周國廢豐州徙改岐州為遷州隋大

業初改曰房州二年改曰房陵郡屬梁州其北境屬浙陽郡隸

豫州唐武德元年改房陵郡為遷州貞觀十年改曰房州其北

境屬均州天寶初改房州曰房陵郡乾元初復曰房州俱屬山

南東道宋仍曰房州房陵郡雍熙三年升保康軍其北境仍屬

均州俱屬京西南路紹興中房州保康軍屬利州路後改為保

寧軍元為房州及均州之鄖縣屬襄陽路明成化十二年置鄖

陽府隸湖廣布政使司竝設撫治都御史

本朝順治十六年省上津縣入鄖西康熙三年屬湖北布政使

司六年罷撫治

府境 東西距七百里 南北距四百里

八到 東至河南浙川縣界一百五十里 西至陝西平利縣界五百六十里

東西南北
 均州以西北
 均州以東南
 均州以西南
 均州以東北
 均州以西北
 均州以東北

南至襄陽府均州界一百二十里
 北至陝西商南縣界二百八十里
 東南至襄陽府穀城縣界四百九十里
 西南至平利縣界五百六十里
 東北至新川縣界一百三十里
 西北至陝西山陽縣界二百八十里
 自府治至京師二千五百里至省浙里

土貢

錫 花桑木 青藤枝 羊肚菜 樟花栗 鐘乳
 雷丸 蒼礬 竹籠 白鵬

管縣六

地坑四里九寸二分
 地坑四里九寸二分
 地坑四里九寸二分
 地坑四里九寸二分
 地坑四里九寸二分
 地坑四里九寸二分

鄖房

竹山

竹溪

鄖西

保康

鄖縣

雜郭下

有小嶺武陽馬昌雷峯

黃龍

黃龍五鎮巡檢駐

漢為漢中郡長利縣地晉太康五年置鄖鄉縣屬魏興郡齊屬

齊興郡梁為興州治隋初屬均州大業元年屬浙陽郡唐武德

元年置南豐州八年州廢縣屬均州貞觀元年屬浙州八年還

屬均州元初廢至元十四年復置改曰鄖縣仍屬均州明成化

直隸房州縣志卷三十二

十二年為鄖陽府治

寶蓋山在縣西南三里一名西山酈道元云漢水又東逕鄖鄉

縣南之西山

西北北武陽西北十里

梁堵陽故城在縣西南

酈道元云故城在縣西南

漢王城在縣東北一百二十里

馬山口在西北有王城青柳柳在西北計

房縣簡東北至府三百十里

有巡檢二駐板檻山九道梁

春秋時麇國防渚地戰國屬楚漢置防陵縣屬漢中郡後漢改

為房陵建安末置房陵郡以縣為郡治三國魏為新城郡治齊

為南新城郡治梁為新城郡治兼為岐州治西魏為光遷國治

北周改曰光遷縣為光遷郡治隋大業二年為房陵郡治唐武

德初為遷州治貞觀十年為房州治改曰房陵元至正二年省

入房州明洪武八年降州為房縣屬襄陽府成化十二年改屬

左西行南北時
左保康山
山南與山
北即山
保康山西南
與山東北即
物時西北竹山
州

鄖陽府

建鼓山在縣東南一百里與馬驥山連接常璩云山水之艱有馬驥建鼓之險景山在縣南酈道元云沮水出東汶陽郡沮陽縣西北景山卽荆山首也淮南子曰沮出荆山杜預曰水出新城郡之西南發阿山蓋山異名也又阜山在縣南一百五十里左傳文公十六年楚大饑戎伐其西南至于阜山房山在縣西三十里李吉甫云其山西南有石室似房因名又有維山司馬彪云房陵縣有維山維水所出東至中廬入沔

筑水源出縣西南逕縣城北爲高規河一名馬欄河東流入保康縣界爲隔渡河又東北流入襄陽府界古名彭水左傳桓公十二年楚師分涉于彭班固云房陵筑水東至筑陽入沔又縣境汎水汭水粉水竝東流逕保康縣入襄陽府界按酈注以汎

水源自巴西今上流已涸可見者惟縣東滴水巖耳

沮水源出縣境東流逕保康縣入襄陽府界一名睢水今名大

市河左傳定公四年楚子涉睢班固云房陵東山沮水所出東

至郢入江行七百里

房陵城今在沮水

三國魏綏陽故城在縣西南一百七十里昌魏故城在縣西南

又唐浙川廢縣在縣境

其地漢川與沮水合

竹山縣 簡東北至府三百六十里

古庸國秦曰上庸漢置縣屬漢中郡後漢末分置上庸郡魏黃

初元年并入新城郡太和二年復置尋廢景初元年復置梁郡

縣俱廢改置安城縣西魏改縣曰竹山以縣東北黃竹山為名

兼置羅州隋開皇十八年改曰房州大業初州廢縣屬房陵郡

唐武德初復置房州貞觀十年州移治房陵以縣屬焉明洪武

在西北南北山
在房陵東北
在房陵東南
在房陵西南
在房陵西北
在房陵東北
在房陵西南
在房陵西北

初省十三年復置屬襄陽府成化中改屬鄖陽府

方城山在縣東南三十里白馬塞山在縣西南三十里酈道元

云孟達為守登之而歎曰劉封申耽據金城千里而更失之乎

為上堵吟音韻哀切有惻人心今水次尚歌之

上庸水在縣西源出上庸山南流入堵水又縣境霍水浸水鰲

水上元水竝注堵水西北竹葉茅溪西注堵水

上庸故城在縣東南又三國魏建始故城在縣西安鄉故城在

縣境西有微城

秦王城在縣南一里

竹溪縣簡東北至府五百九十里有城關中山二鎮

漢置武陵縣屬漢中郡後漢省三國魏復置初屬新城郡後屬

上庸郡南齊分置新豐縣仍屬上庸郡西魏改新豐曰上庸北

在縣南西北
在縣南西北
在縣南西北
在縣南西北
在縣南西北
在縣南西北
在縣南西北
在縣南西北
在縣南西北
在縣南西北

利

周改曰孔陽隋開皇十八年復曰上庸屬房陵郡唐屬房州宋

開寶中并入竹山明成化十二年復分置竹溪縣以尹店巡檢

司為縣治

西漢高平利有平利水南流至竹山縣界

堵水源

出縣西東流逕縣南又東逕竹山房縣至府城西三十

里

里入漢一名庸水一名武陵水俗名徙河又縣境孔陽等水并

注堵水

武陵故城在縣東又晉吉陽故城在縣西齊新豐廢縣在縣東

南

鄖西縣

簡東至府一百三十里

有江口一鎮巡檢駐上津

漢置長利縣屬漢中郡後漢省晉復置屬魏興郡後又省南北

朝宋為北上洛縣地隋為上津縣地義寧二年復置長利縣唐

貞觀初省入上津明成化十二年析鄖鄉上津二縣地置鄖西

東西南北州
東鄖西鄖南
北鄖西鄖南
鄖西鄖南

東北為西北
北為東

東為西北
北為東
山片為：障對
北房口為東南
南障村為西
山片東北為城
北西北房口

縣以南門堡為縣治

鑛山在縣西舊上津縣南百里產鐵又(鶻嶺)在縣西北宋紹興

十六年與金國和好成割鶻嶺關外為界

漢水自陝西白河縣流入縣境又東逕(縣)入襄陽府界甲水

在縣西注漢西河所流上津之南其口曰白河關西曰頌林關西曰馬坊關西曰

長利故城在縣西晉興晉故城隋上津故城在縣西北唐黃沙

故城在縣東西魏開化廢縣漫川廢縣在縣北

保康縣 簡西北至府三百四十里

漢房陵縣地西魏分東境置大洪縣屬光遷國北周改曰永清

屬遷州隋屬房陵郡唐屬房州宋開寶中省入房陵明宏治十

一年復析置保康縣以潭頭坪為縣治

三國魏汧鄉廢縣劉宋沮陽廢縣在縣南周永清廢縣在縣西

唐受陽廢縣在縣西南一百五十里

九斤城在縣北五十里

宜昌府

衝難城周城多丈名三丈餘西北江口鎮三西有橋七門洪武十三年因曰城字

原額人丁二千四十九口地以增一萬八千六百九十九畝七分七厘考新地丁又滋生人丁三百

正統初年丁四百五十四畝兩的錢九千九百零

禹貢荊州之域春秋戰國楚地漢南郡地為都尉治建安十三

年為臨江郡地蜀漢為宜都郡地梁置宜州西魏改曰拓州北

周改曰硤州隋大業初改曰夷陵郡唐武德二年改曰硤州天

寶初曰夷陵郡屬山南東道乾元初復曰硤州五代初屬蜀後

屬南平宋曰硤州夷陵郡屬荆湖北路元至正十七年升為硤

州路屬荆湖北道明洪武初改曰硤州府九年降為夷陵州屬

荊州府

本朝雍正十三年升為宜昌府分防同知駐漁洋

東西出北行
東行即西出州
行即宜新山北
有厚物多於步
行即西出長州
東北遠有計西北
與山相

府境

東西距五百九十里
南北距四百一十里

八到

東至安陸府當陽縣界一百四十里
西至四川巫山縣界四百五十里
南至荊州府宜都縣界六十里
北至襄陽府南漳縣界三百五十里
東南至當陽縣界一百四十五里
西南至湖南石門縣界三百五十里
東北至荊州府遠安縣界九十里
西北至鄖陽府房縣界五百六十五里
自府治至京師三千五百四十五里
至省三千分里

土貢

馬腦石 茶 椒 漆 錦雞 白鷗 方紋綾 芒
硝 箭竹 五加皮 杜若 鬼白

管縣五州二

東湖 歸州 長陽 興山 巴東 鶴峯州 長樂

東湖縣

衝郭下 西去百里有三道洞 有南法巴司在內

漢置夷陵縣屬南郡吳黃武元年改縣曰西陵晉太康元年復
梁置南郡吳黃武元年改縣曰西陵晉太康元年復
日夷陵隋大業初為夷陵郡治元為硤州路治明初為硤州府

治洪武九年府降為夷陵州以州治夷陵縣省入房州

本朝雍正十三年改設東湖縣為府治在房州西北三十里

斷江山在縣西北二十餘里酈道元云耆舊傳言昔是大江及

禹治水此江小不足瀉水禹更開今破口水勢竝衝此江遂絕

于今謂之斷江也又黃牛山在縣西北八十里亦名黃牛峽下

有灘名黃牛灘在縣西北三十里石壁山下

西陵峽在縣西北二十五里一名夷山應劭云夷陵縣夷山在

西北

狼尾灘在縣西北九十餘里水經江水又東逕狼尾灘而歷人

灘袁崧云二灘相去二里又流頭灘在縣西一百里或名狼頭

灘袁崧曰自蜀至此五千餘里下水五日上水百日也

夷陵故城有四一在縣東晉宋以前故城也一在縣西北下牢

宗者因
南府
漢上

府東北至西... 西北對東... 西對東... 東對西... 南對北... 北對南... 次白沙南浦

成隋以前故城也一在縣西北石鼻山宋建炎中所徙一在縣

東南宋端平元年隨州所徙又晉宜昌故城在縣西

陸抗城在縣東南安蜀城在縣西北

鉛錫場在縣境宋史夷陵有鉛錫場

歸州衝東南至府三百五里有牛口一鎮

漢置秭歸縣屬南郡建安中孫權分屬固陵郡尋廢三國吳永

安三年分置建平郡晉平吳屬建平郡周改縣曰長寧兼置秭

歸郡隋開皇初郡廢縣仍曰秭歸屬信州唐武德二年析置歸

州天寶初改曰巴東郡乾元初復曰歸州五代初屬蜀後屬南

平宋亦曰歸州巴東郡元至元十二年立安撫司十四年升為

歸州路總管府十六年復降為州明洪武元年州廢縣屬夷陵

州尋復置歸州以秭歸縣省入隸荊州府

本朝雍正六年改為直隸州十三年改屬宜昌府

重戶先隘口在州西

黃臘

空船峽在州東南四十里亦曰空冷峽圖經峽有三大石峙伏

水中舟行必由大石左旋捩舵右轉毫釐失顧舟糜石上明萬

歷十八年知府吳守忠始鑿平之改名通船峽

吳守忠在州西

香溪在州東十里源出與山縣寧都南流入江

州北四十里三角峽在北

北

新灘在州東南二十五里為峽中最險處明嘉靖二十一年久

雨山頽兩岸壁立大石橫填江心天啟五年按察使喬拱鑿平

之又吡灘在州西二里長石截然據江三之二水盛時瀆淖極

大亦峽中極險處

吳守忠在州西

志建

鹽井有二一在州境王存云秭歸縣有青林鹽井一在巴東縣

鎮原

北八十里王存云巴東有永昌鹽井

在州南十里

吳信陵故城晉歸鄉故城在州東

梁以城在州南

此乃

直隸州志卷三十一

東西皆北以
東之五都古邑
北歸州東
長陽縣西
東陽縣北
水西北州

丹陽城在丹陽史記楚世家周成王封熊繹於楚蠻居丹陽卽此夔子

城在州東左傳僖公二十六年秋楚人滅夔以夔子歸在丹陽

長陽縣簡東北至府七十六里北依山城在夔子歸在丹陽

漢置佷山縣屬武陵郡後漢改屬南郡三國吳屬宜都郡晉太

康元年改曰興山尋復曰佷山仍屬宜都郡隋開皇八年改置

長陽縣竝置睦州十七年州廢屬南郡唐曰長楊縣武德四年

復置睦州八年州廢縣屬東松州貞觀八年屬峽州元屬峽州

路明屬夷陵州東五外神東松州石坪南貞觀八年屬峽州

本朝雍正六年改屬歸州十三年屬宜昌府有馬

武落鐘離山在縣西北七十八里一名難留城漢書巴郡南郡

蠻本有五姓皆出于武落鐘離山西州有石松

隋睦州故城在縣東巴山故城在縣西巴山

巴山故城在縣西巴山

水二
珠
山

古直城在縣西北直城在縣西北

古扞關在縣西史記楚肅王四年蜀伐楚取茲方楚為扞關以

拒之水經江水東逕扞關

興山縣簡南至府三百十里

三國吳分秭歸縣置屬建平郡宋省唐武德三年復置屬歸州

宋熙寧五年省入秭歸元祐初復置明正統七年省入巴東縣

成化七年復置尋又廢宏治二年復置府三年改為宜陽府

箕葉塢在縣東一百二十里一名箬葉塢長四十里路徑險隘

出鄖襄間間道也略居村有曉居院在南山北有

建陽峽水在縣東源出縣東北西南流會南陽河入香溪今名

建陽河東南入香溪

縣故城在今縣南宋末移今治

東西向此山
在明河西北
何物物此山
如物此山
對面此山
北保亦此山
房物此

紙坊
陽鎮天
授三月
移治古
城洞宗
元年移
治陽居
院陽樓
香溪北
當陽村

左西歸北對
東河切如西平
對西陽州北
居如上在
州西為龍峰
州東北州
西北竹山

高陽城在縣西三里山上

軍初之香溪至州東入江曰香溪口○昭君陵在南

巴東縣 衝難東至府四百二十五里

有巡檢駐野三關

漢南郡巫縣地梁置歸鄉縣竝置信陵郡後周郡廢改縣曰樂

鄉屬信州隋開皇末改曰巴東大業中屬巴東郡唐屬歸州明

洪武九年改屬夷陵州後復屬歸州

本朝雍正十三年改屬 石門山在縣東北

巴山在縣治南又鐵峯山在縣東八十里舊經云出鐵鑛青銅

山在縣北二十里產銅鑛丹山在縣西酈道元云神血涂所處

山海經曰夏后啟之臣曰血涂是司神于巴巴人訟于血涂之

所其衣有血者執之居山上石門山在縣東北三十五里酈道

元云劉備為陸遜所破走逕此門追者甚急備乃燒鎧斷道

巫峽在縣西接四川巫山縣界酈道元云新崩灘下有大巫山

其間首尾一百六十里謂之巫峽蓋因山為名也又巴峽在縣

西二十里西北對里有大府坪出三峽河分瀾為三入大寧一入西溪一入西溪

大江自四川巫山縣流入縣境又東逕歸州長陽東湖入荊州

府界有兩城相距二十里一曰歸州一曰歸安府界在歸州西北二十里

樂鄉故城在縣東北縣故城在今縣西北大江北岸東漢縣城在江北

雙城在縣北六十里平城在縣東南二十里

鶴峯州簡北至府四百七十一里有巡檢駐山羊盛

本施州建始縣地後為蠻地元至正十一年立四川容美峒軍

民總管府明洪武四年置宣撫司尋廢永樂四年復置隸施州

衛舊施州宣撫司

本朝為容美土司雍正六年屬恩施縣十三年改置鶴峯州屬

宜昌府

東西向西北
東北向西南
恩州向西南
北北已東
南石門山
重植針
老平山
北建

江者曰

東西兩山北切
左去如西鶴
峯山石門竹
北去如石門竹
石門竹西去如
石門竹北去如
石門竹西去如
石門竹北去如

山河在州境衆山溪水會流東入澧州安福縣界即澧水之上

流中東山西南流入宜恩界又南入白水

廢五峯石寶長官司

成化末主盤照出按司恩武以年又立板山瑤瑯長官司
五峯等三司俱於十四年廢永樂五年以三縣交美立按司今裁

廢石梁下峒長官司

廢水盡源通塔坪長官司俱在州境

長樂縣

難北至府一百九十一里
日安城後置南水大考為大鎮以

有縣丞駐湖灣潭

元以前為蠻地明洪武六年置五峯石寶長官司十四年廢永

樂五年復置隸容美宣撫司尋廢

以七年以銅鐵

本朝雍正十三年改置長樂縣屬宜昌府

施南府

繁疲難

原額人丁二百三十三

漢以前同宜昌府三國吳建平郡地後周置亭州施州及清江

直隸州縣志卷三十二

郡隋開皇初郡廢大業初廢施州改亭州為庸州尋改庸州為

清江郡義寧二年復置施州天寶初改曰清化郡乾元初復曰

施州屬江南黔中道五代時屬蜀宋曰施州清江郡屬夔州路

元曰施州明洪武十四年兼置施州衛二十三年併州入衛改

建施州衛軍民指揮使司屬湖廣都指揮使司

本朝雍正六年改為恩施縣屬歸州十三年升為施南府捕鹽

同知置建南鎮分防通判駐塘岸

府境

東西距五百八十八里
南北距四百九十四里

八到

東至宜昌府鶴峯州界一百七十里
西至四川石柱縣界四百一十八里

南至四川酉陽州界四百一十五里
北至四川巫山縣界二百四十五里

東南至湖南龍山縣界二百五十五里
西南至四川黔江縣界三百一十五里

東北至巫山縣界二百四十八里
西北至四川萬縣界三百八十八里

自府治至 京師三千七百八十六里

土貢 茶 椒

管縣六 田地山塘共二千二百九十九畝の寸と六畝の寸の厘五毫を初紅地丁正額賦する

恩施 宣恩 來鳳 咸豐 利川 建始

恩施縣 繁疲難郭下 有縣丞分駐防木貢巡檢駐崔家坝

漢巫縣地屬南郡三國吳分置沙渠縣屬建平郡隋開皇五年

改置清江縣大業初屬清江郡唐宋屬施州元至元十二年併

入施州明洪武十四年置施州衛 夜多山地日新開荒者唐曰珍州乾德の事

本朝雍正六年改設恩施縣十三年屬施南府 本朝より此地を入奉りて有る事也

倚子山在縣東十五里宋開慶初郡守謝昌元移州治此以據

險要銀礦山在縣南十七里舊傳出銀西有鐵冶都亭山在縣

西北二百里杜祐云清江縣有都亭山夷水所出後周置亭州

在子山南北段
東窮峯山西利
川於子山恩
此建紀城東南
空恩對中
利川係東北是
於州西北序言
序

以此名白河石出縣西北羅鍋堰東南流逕縣東北又東逕建始縣入夷水源出縣西北羅鍋堰東南流逕縣東北又東逕建始縣入夷水源出縣西北羅鍋堰東南流逕縣東北又東逕建始縣入

夷水源出縣西北羅鍋堰東南流逕縣東北又東逕建始縣入

宜昌府界今名清江後漢書廩君乘土船從夷水至鹽陽又朝

貢水在縣東源出宣恩縣萬里山北流注清江北流注清江

後周鹽水故城在縣東四十里隋開夷故城在縣北六十里北周馬

施王城在縣南十五里城在縣南十五里

廢忠孝安撫司在縣西南

宣恩縣簡西北至府八十里有東鄉一鎮巡檢二駐東鄉及乾垣

本蠻地元置沿邊溪洞招討司至正二年更為施南道宣慰使

司十七年為明玉珍所據改為宣撫司明洪武四年復為施南

宣慰司永樂三年改為施南長官司明年復升宣撫司隸施州

衛

衛

東西南北
東 西 南 北
東 西 南 北
東 西 南 北
東 西 南 北
東 西 南 北

本朝為施南土司仍隸施州衛雍正六年屬恩施縣十三年改設宣恩縣

墨達山在縣境土人謂天為墨言山高接天也

廢上愛茶峒長官司

廢下愛茶峒長官司

廢鎮南長官司

廢搖把峒長官司

廢鎮遠蠻夷長官司

廢隆奉蠻夷長官司

廢思南長官司肺為羅
其柱

廢東鄉土司

廢高羅土司

廢忠峒土司

廢忠建土司

廢木册土司竝在縣境

來鳳縣 簡北至府二百七十里 有巡檢駐卯峒

本蠻地五代時為羈縻感化州宋為羈縻富州地尋為柔遠州
地元初因之尋曰散毛洞至元二十一年升為散毛府至正六
年改為散毛誓厓等處軍民宣撫司明玉珍時更為散毛沿邊
軍民宣慰司永樂九年改長官司十三年復升宣撫司隸施州
衛

本蠻地五代時為羈縻感化州宋為羈縻富州地尋為柔遠州
地元初因之尋曰散毛洞至元二十一年升為散毛府至正六
年改為散毛誓厓等處軍民宣撫司明玉珍時更為散毛沿邊
軍民宣慰司永樂九年改長官司十三年復升宣撫司隸施州
衛

本朝為散毛土司雍正六年屬恩施縣十三年改設來鳳縣

廢大旺土司

廢東流土司

在酉州平州
空見以面
有未見
此

東西州南北
東恩施對面
利川縣
本蠻地

廢臘壁土司並在縣境

咸豐縣 簡東北至府二百二十五里

有巡檢駐張家坪

本蠻地宋為羈縻柔遠州元為散毛岡明洪武二十三年置散

毛千戶所二十四年改曰大田軍民千戶所隸施州衛

本朝改設巡司雍正六年屬恩施縣十三年改設咸豐縣

廢西萍蠻夷長官司

廢龍潭土司

廢金洞土司

廢唐厓土司並在縣境

利川縣 簡東至府一百七十八里

有建南一鎮縣丞駐忠
路巡檢二駐建南及南
坪堡

本蠻地元明為施南司地名官渡埧屬施州衛

乾隆府廳州縣圖志



ZW 21101000590391

新修四庫全書

續修四庫全書 史部 地理類

重刊四庫全書

七六八

本朝雍正十三年改設利川縣

前江在縣境源出七藥山西南流入四川彭水縣界又後江發

源泉口西流入前江

廢劍南長官司

廢忠路土司並在縣境

建始縣 簡西至府二百十里 有縣丞分駐大巖嶺

漢巫縣地晉泰始初置建始縣太康五年省尋復劉宋元嘉中

廢後周建德三年復置并置業州唐貞觀八年州廢縣屬施州

明洪武初改屬四川夔州府

本朝乾隆元年還屬施南府

石乳山在縣西十五里產麩金

後周故業州在縣東